



















-  Area di intervento
-  Confini comunali

Uso del suolo

-  1.1.1 - Zone residenziali a tessuto continuo
-  1.1.2 - Zone residenziali a tessuto discontinuo e rado
-  1.2.1 - Aree industriali, commerciali e dei servizi pubblici e privati
-  1.2.2 - Reti stradali, ferroviarie e infrastrutture tecniche
-  1.2.4 - Aree aeroportuali ed eliporti
-  1.4.1 - Aree verdi urbane
-  1.4.2 - Aree ricreative e sportive
-  1.4.3 - Cimiteri
-  2.1.1 - Seminativi in aree non irrigue
-  2.2.3 - Oliveti
-  2.3 - Prati stabili
-  2.3.2 Superfici a prato permanente ad inerbimento spontaneo, comunemente non lavorata
-  2.4.1 - Colture temporanee associate a colture permanenti
-  2.4.2 - Sistemi colturali e particellari complessi
-  3.1.1 - Cedui matricinati
-  3.2.2 - Brughiere e cespuglieti
-  3.2.4 - Aree a ricolonizzazione naturale
-  3.2.5 - Formazioni riparie

Fonti: Regione Abruzzo, Opendata.Regione.Abruzzo.it, Cartanet/catalogo/agricoltura-uso-del-suolo, shapefile
Integrazioni tramite: Fotointerpretazione - ortofoto ESRI, World Imagery 2019



AEROPORTO INTERNAZIONALE D'ABRUZZO

Interventi per lo sviluppo dell'aeroporto d'Abruzzo: allungamento della pista di volo

Lista di controllo per la valutazione preliminare (art.6, comma 9, D.Lgs. 152/2006)

