

Il presente disegno è di proprietà aziendale - La Società tutelerà i propri diritti a termine di legge.



COROGRAFIA Scala 1:500.000

1	25/02/2021	AGGIORNAMENTO-EMISSIONE PER PERMESSI	G. GALLIZIOLI	F. VITALI	A. SPADACINI
0	18/12/2020	EMISSIONE PER PERMESSI	P. MANDOLESI	F. VITALI	A. SPADACINI
INDICE	DATA	REVISIONI	ELABORATO	VERIFICATO	APPROVATO
		PROGETTISTA  R.f. F.M.: 011-PJM1-005-13-DT-D-5238	Dis. 13-DT-D-5238		
			Fg. 1 di 3		
RIFACIMENTO ALL. COMUNE DI BEVAGNA DN 100 (4"), DP 75 bar			Comm. NR/19093		
			INDICE	1	
CARTA DEI BENI CULTURALI E PAESAGGI AGRARI STORICI			Scala 1:10000		
			Sostituisce il .....		
			Sostituito dal .....		

RIFACIMENTO ALL. COMUNE DI BEVAGNA  
DN 100 (4"), DP 75 bar

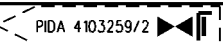
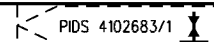
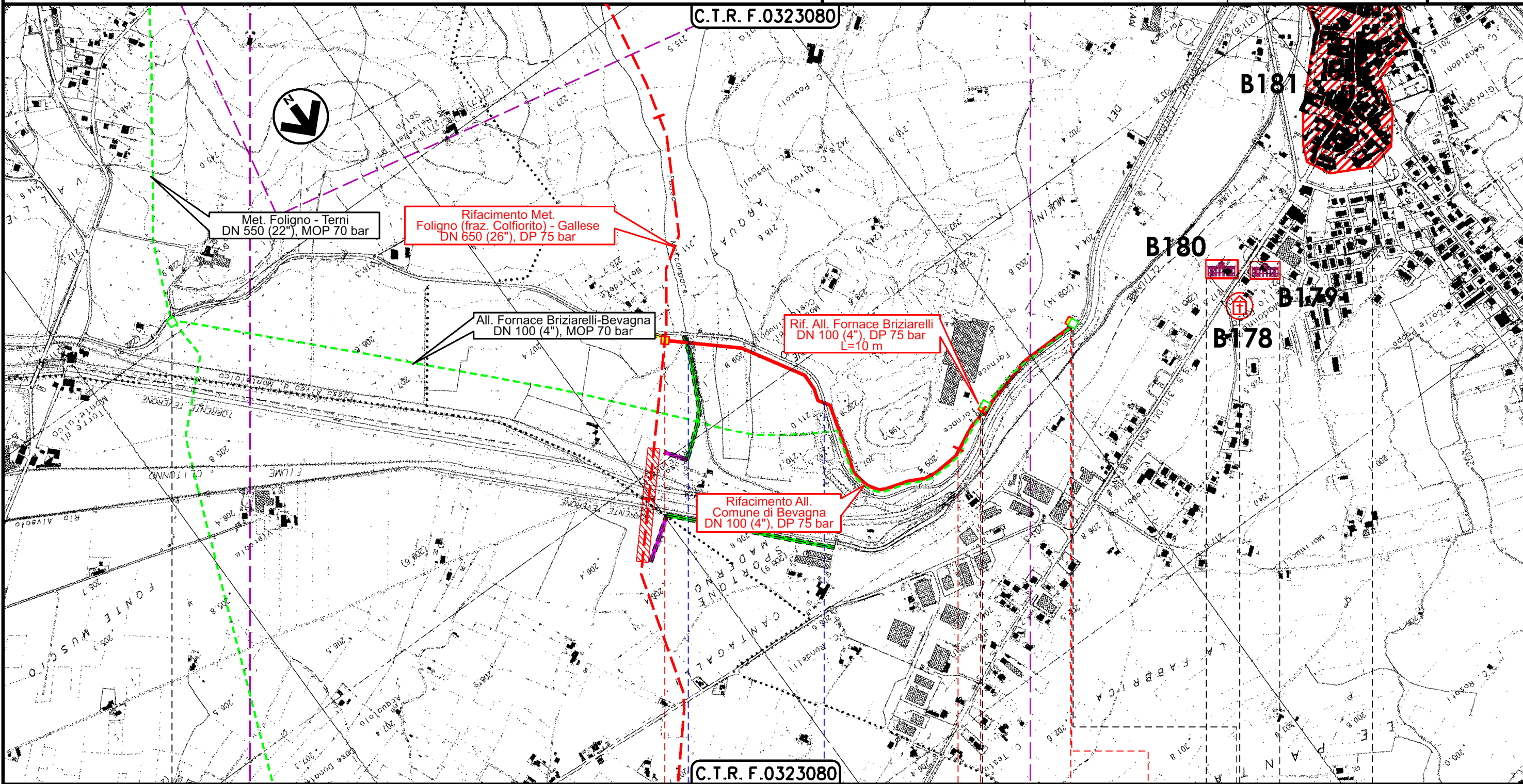
1	25/02/2021	AGGIORNAMENTO-EMISSIONE PER PERMESSI	G.GALLIZIOLI	F.VITALI	A.SPADACINI
0	18/12/2020	EMISSIONE PER PERMESSI	P.MANDOLES	F.VITALI	A.SPADACINI
INDICE	DATA	R E V I S I O N I			
		ELABORATO	VERIFICATO	APPROVATO	

Foglio  
**2**  
di 3  
Scala  
**1:10000**

CARTA DEI BENI CULTURALI E PAESAGGI AGRARI STORICI



Dis. **13-DT-D-5238**  
Comm. **NR/19093**



Fosso Malcompare Via Teverone

B180	B178	B179	B181
393	421	491	745
388	419	484	745

Il presente disegno è di proprietà aziendale - La Società tutelerà i propri diritti a termine di legge.

RIFACIMENTO ALL. COMUNE DI BEVAGNA  
DN 100 (4"), DP 75 bar

1	25/02/2021	AGGIORNAMENTO-EMISSIONE PER PERMESSI	G.GALLIZIOLI	F.VITALI	A.SPADACINI
0	18/12/2020	EMISSIONE PER PERMESSI	P.MANDOLES	F.VITALI	A.SPADACINI
INDICE	DATA	R E V I S I O N I			
			ELABORATO	VERIFICATO	APPROVATO
			Dis. 13-DT-D-5238		
			Comm. NR/19093		

Foglio  
**3**  
di 3  
Scala  
**1:10000**

CARTA DEI BENI CULTURALI E PAESAGGI AGRARI STORICI



Rif.TFM: 011-PJMI-005-13-DT-D-5238

LEGENDA

SIMBOLOGIA CARTOGRAFICA

- |  |   |  |  |
|--|---|--|--|
|  | Metanodotto in progetto                                   |  | Altri metanodotti in progetto  |
|  | Metanodotti in esercizio                                  |  | Metanodotti e impianti in progetto da altra opera                      |
|  | Metanodotti da porre fuori esercizio e recuperare         |  | Gallerie, Tunnel, Mini-Microtunnel, Raise Boring e T.O.C.              |
|  | Aree impianti stacco-terminale in progetto da altra opera |  | Impianti di linea in progetto  |
|  | Aree impianti stacco-terminale esistenti                  |  | Impianti di linea su rete in esercizio                                 |
|  | Strade di accesso provvisorio                             |  | Impianti di linea da porre fuori esercizio e recuperare                |
|  | Strada di accesso all'impianto                            |  | In corso iter per spubblicazione PDR ed eventuale dismissione gasdotto |
|  | Adeguamento strade esistenti                              |  |  |
|  | Limite sovrapposizione fogli                              |  |  |

SIMBOLOGIA MECCANICA

- Punto di intercettazione di linea (P.I.L.)
- Punto di intercettazione di derivazione importante (P.I.D.I.)
- Punto di intercettazione di derivazione semplice con stacco da P.I.L. (P.I.D.S.)
- Punto di intercettazione e derivazione semplice con stacco da Linea (P.I.D.S.)
- Punto di intercettazione con discaggio di allacciamento (P.I.D.A.)
- Punto predisposto per il discaggio di allacciamento (P.P.D.A.)
- Punto di sezionamento elettrico terminale (P.S.E.T.)
- Stazione predisposta per lancio e ricevimento PIG
- Impianto di riduzione/regolazione della pressione

LEGENDA BENI CULTURALI

- Centro/nucleo storico
- Insediamento
- Palazzo/villa
- Chiesa/convento/abbazia
- Castello/rocca/borgo fortificato
- Edilizia rurale/strutture produttive
- Edicola sacra/croce
- Fontana/Fontanile
- Ponte
- Monumento/lapide

LEGENDA PAESAGGI AGRARI STORICI

- Fascia pedemontana olivata Assisi-Spoleto

Il presente disegno è di proprietà aziendale - La Società tutelerà i propri diritti a termine di legge.

Progressiva chilometrica	N.
Comuni	
Province	
Impianti	Tipo - N. - Prog. - IN PROGETTO                     Tipo - N. - Prog. - SU ALLACCIAMENTO (IN PROGETTO)                     Tipo - N. - DA DISMETTERE
Attraversamenti	TIPOLOGIA ATTRAVERSATA (SS n. **, corso d'acqua, ferrovia, ecc.)
Strade - Piste - Piazzole tubazioni	ACCESSO IMPIANTI                     ADEGUAMENTI STRADE                     STRADE PROVVISORIE
Beni culturali	BX   numerazione bene culturale a cui corrisponde relativa scheda informativa [rif. elaborato 10-RT-E-5043]
Distanza bene dal tracciato in progetto	XX   [metri]
Distanza bene dal tracciato in dismissione	XX   [metri]