




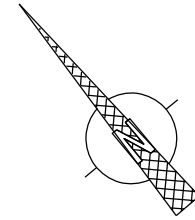
COROGRAFIA Scala 1:500.000

1	26/01/2021	EMISSIONE PER PERMESSI	P.MANDOLESI	F.VITALI	A.SPADACINI	
0	17/11/2020	EMISSIONE PER COMMENTI	P.MANDOLESI	F.VITALI	A.SPADACINI	
INDICE	DATA	REVISIONI	ELABORATO	VERIFICATO	APPROVATO	
		PROGETTISTA  R.f.TFM: 011-PJM1-005-11-DT-D-5273	Dis.	35-DT-D-73		
			Fg.	1	di	4
RICOLL. ALL. COM. DI MAGLIANO SABINA DN 150 (6"), DP 75 bar			Comm.	NR/19093		
			INDICE	1		
			Scala	--		
IMPIANTI E PUNTI DI LINEA CON FOTO-INSERIMENTO			Sostituisce il Sostituito dal			

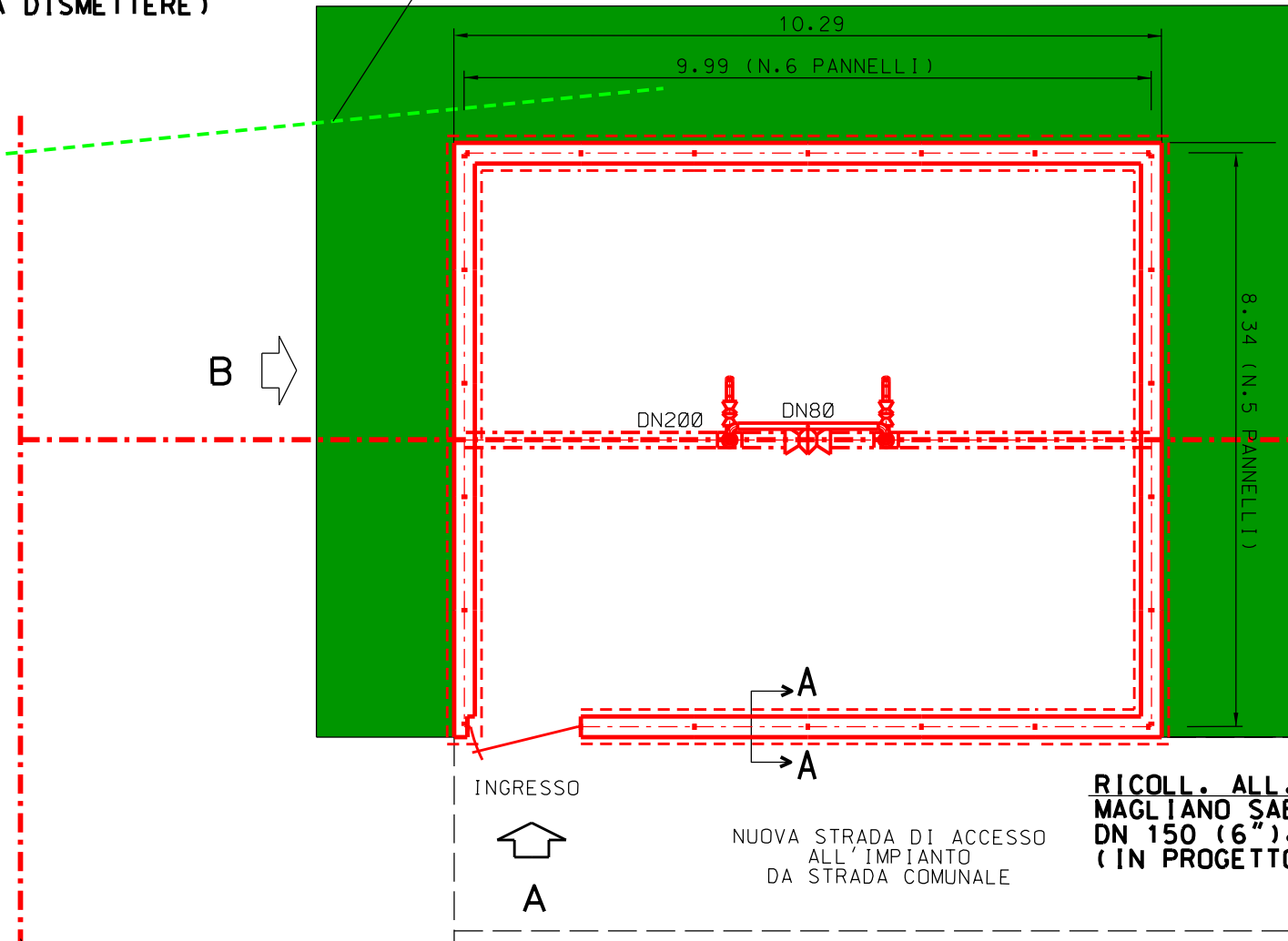
1	26/02/2021	EMISSIONE PER PERMESSI	P.MANDOLES	F.VITALI	A.SPADACINI	
0	17/11/2020	EMISSIONE PER COMMENTI	P.MANDOLES	F.VITALI	A.SPADACINI	
INDICE	DATA	R E V I S I O N I		ELABORATO	VERIFICATO	APPROVATO
			techfem		Dis. 35-DT-D-5273	
			Rif.TFM: 011-PJM1-005-35-DT-D-5273		Comm. NR/19093	

IMPIANTI E PUNTI DI LINEA CON FOTO-INSERIMENTO

PLANIMETRIA - P.I.D.S. n.17/B

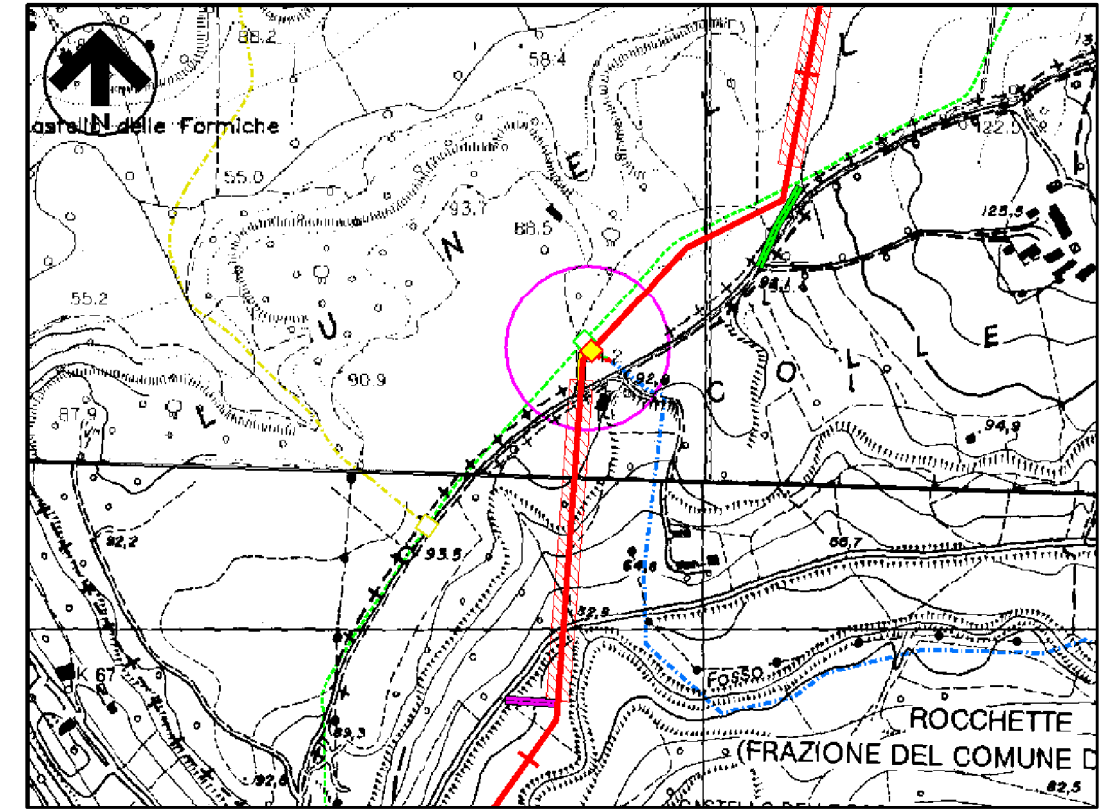


ALL. COM. DI MAGLIANO SABINA
DN 150 (6"). MOP 70 bar
(DA DISMETTERE)



RICOLL. ALL. COM. DI
MAGLIANO SABINA
DN 150 (6"). DP 75 bar
(IN PROGETTO)

RIFACIMENTO MET.
FOLIGNO (FRAZ. COLFIORITO)
- GALLESE
DN 650 (26"), DP 75 bar
(IN PROGETTO)



Com.di OTRICOLI CTR n. 346140, 356020
STRALCIO PLANIMETRICO 1:10000

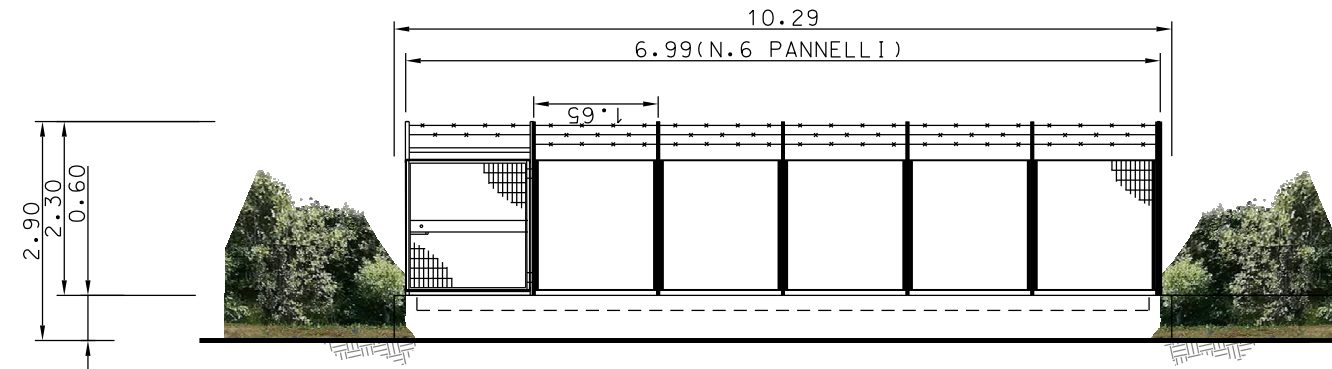
LEGENDA

- - - - - TUBAZIONI IN PROGETTO
- - - - - TUBAZIONI IN ESERCIZIO
- - - - - TUBAZIONI DA DISMETTERE
- OPERE IN PROGETTO
- AREA VERDE PER MITIGAZIONE IMP.

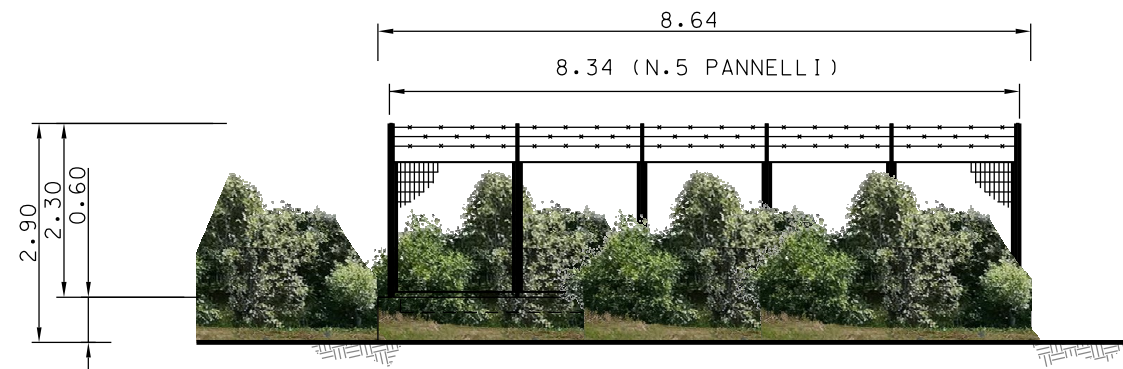
Il presente disegno e' di proprieta' aziendale - La Societa' tutelera' i propri diritti a termine di legge.

1	26/02/2021	EMISSIONE PER PERMESSI	P.MANDOLES	F.VITALI	A.SPADACINI
0	17/11/2020	EMISSIONE PER COMMENTI	P.MANDOLES	F.VITALI	A.SPADACINI
INDICE	DATA	R E V I S I O N I			
			ELABORATO	VERIFICATO	APPROVATO

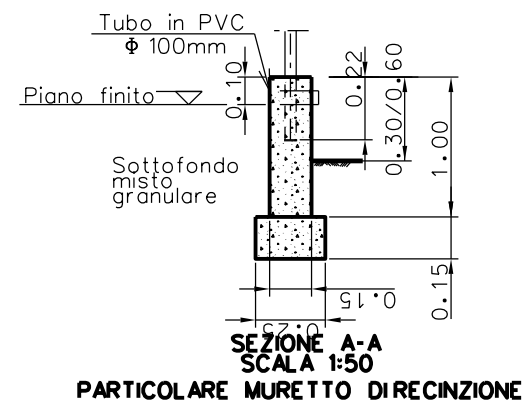
PROSPETTI - P.I.D.S. n.17/B



PROSPETTO - A -



PROSPETTO - B -



1	26/02/2021	EMISSIONE PER PERMESSI	P.MANDOLESI	F.VITALI	A.SPADACINI
0	17/11/2020	EMISSIONE PER COMMENTI	P.MANDOLESI	F.VITALI	A.SPADACINI
INDICE	DATA	R E V I S I O N I	ELABORATO	VERIFICATO	APPROVATO
			 Rif.TFM: 011-PJM1-005-35-DT-D-5273		
			Dis. 35-DT-D-5273		
			Comm. NR/19093		

SIMULAZIONE FOTOGRAFICA INSERIMENTO PAESAGGISTICO - P.I.D.S. n.17/B



VISTA 1: STATO DI FATTO



VISTA 2: STATO DI PROGETTO



VISTA 3: STATO DI PROGETTO CON MASCHERAMENTO



VISTA 4: FOTO AEREA CON EVIDENZIATA L'AREA DI INTERVENTO