
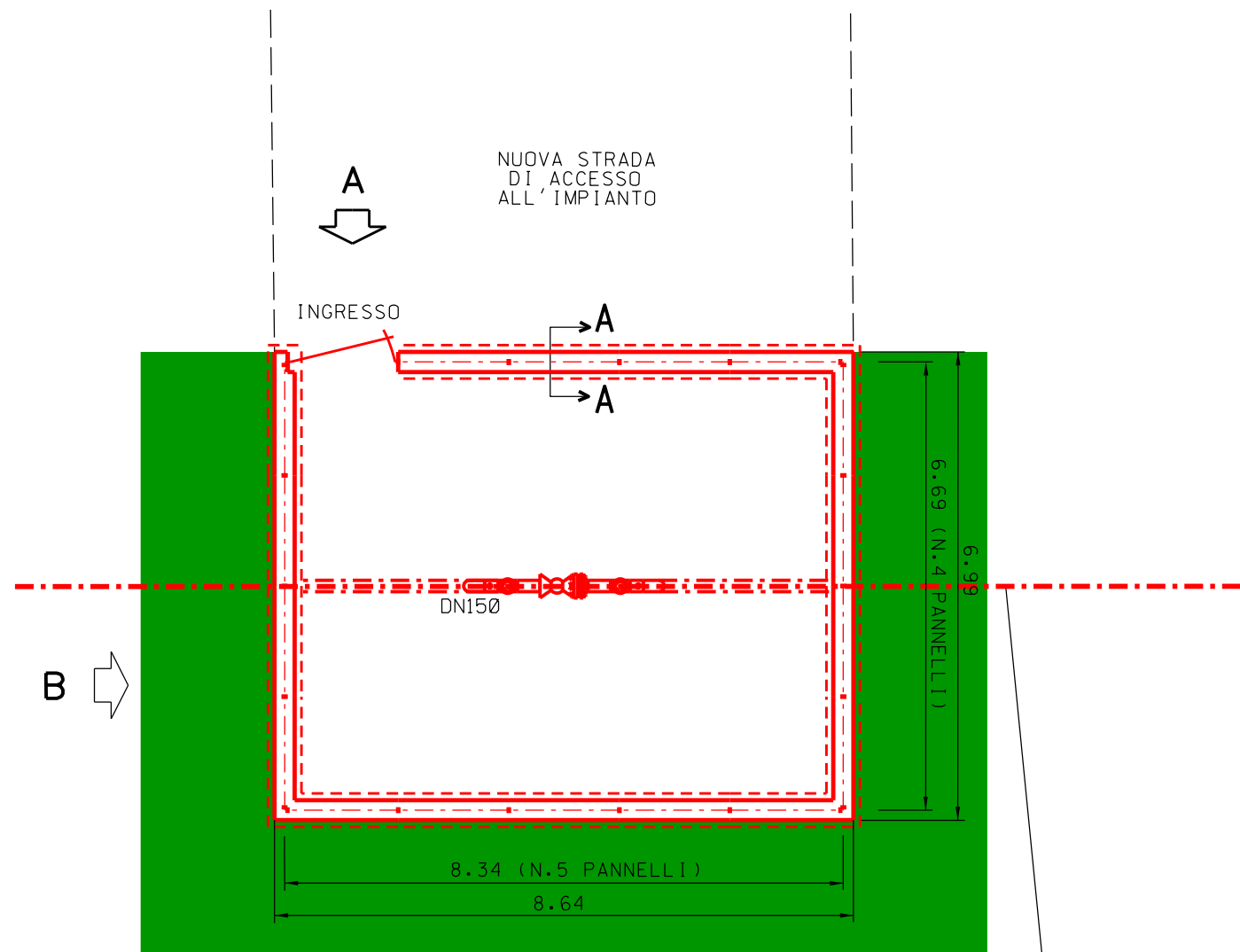




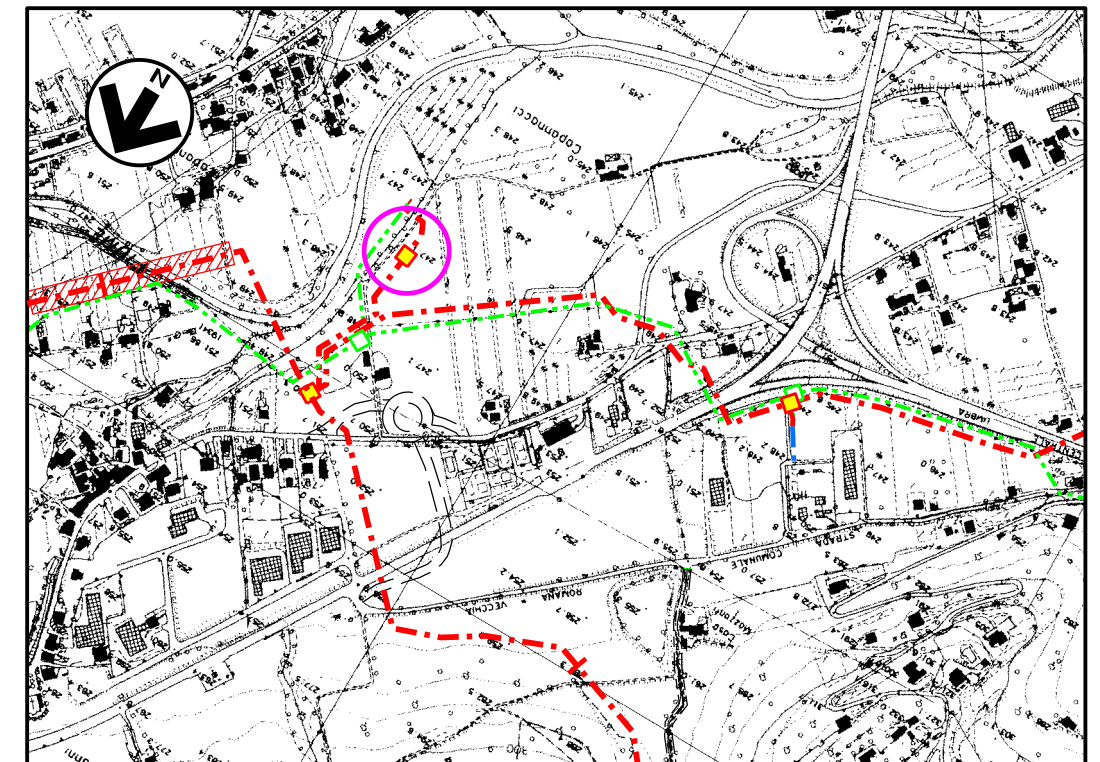
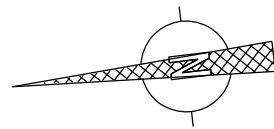
COROGRAFIA Scala 1:500.000

2	20/01/2021	AGGIORNAMENTO - EMISSIONE PER PERMESSI	M.MELETTI	G.AIUDI	A.SPADACINI				
1	31/01/2020	EMISSIONE PER PERMESSI	E.TATANI	G.AIUDI	A.SPADACINI				
0	22/11/2019	EMISSIONE PER COMMENTI	E.TATANI	G.AIUDI	A.SPADACINI				
INDICE	DATA	REVISIONI	ELABORATO	VERIFICATO	APPROVATO				
		PROGETTISTA		Dis. 19-DT-D-5260					
		 R.f.TFM: 011-PJM1-005-19-DT-D-5260		Fg. 1 di 3					
RIF. ALL. COM. di FOLIGNO 2 ^a presa DN 150 (6"), DP 75 bar				Comm. NR/19093					
				INDICE <table border="1" style="display: inline-table; border-collapse: collapse;"> <tr> <td style="width: 20px; height: 20px; text-align: center;">0</td> <td style="width: 20px; height: 20px; text-align: center;">1</td> <td style="width: 20px; height: 20px; text-align: center;">2</td> <td style="width: 20px; height: 20px;"></td> <td style="width: 20px; height: 20px;"></td> <td style="width: 20px; height: 20px;"></td> <td style="width: 20px; height: 20px;"></td> <td style="width: 20px; height: 20px;"></td> </tr> </table>		0	1	2	
0	1	2							
SCHEDE IMPIANTI E PUNTI DI LINEA				Scala 1:10000					
				Sostituisce il Sostituito dal					

DOCUMENTI DI RIFERIMENTO	N.



RIF. ALL. COM. DI FOLIGNO 2° PR.
DN 150 (6"). DP 75 bar
(IN PROGETTO)



Com.di FOLIGNO CTR n. 324010
STRALCIO PLANIMETRICO 1:10000

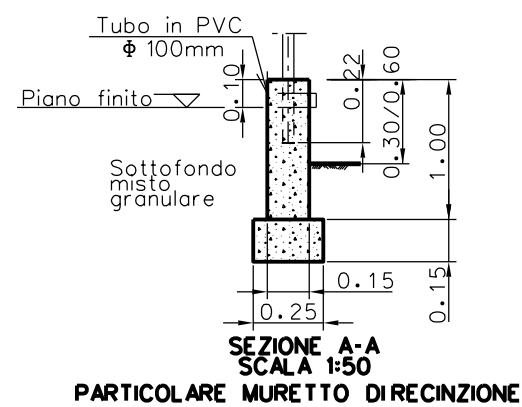
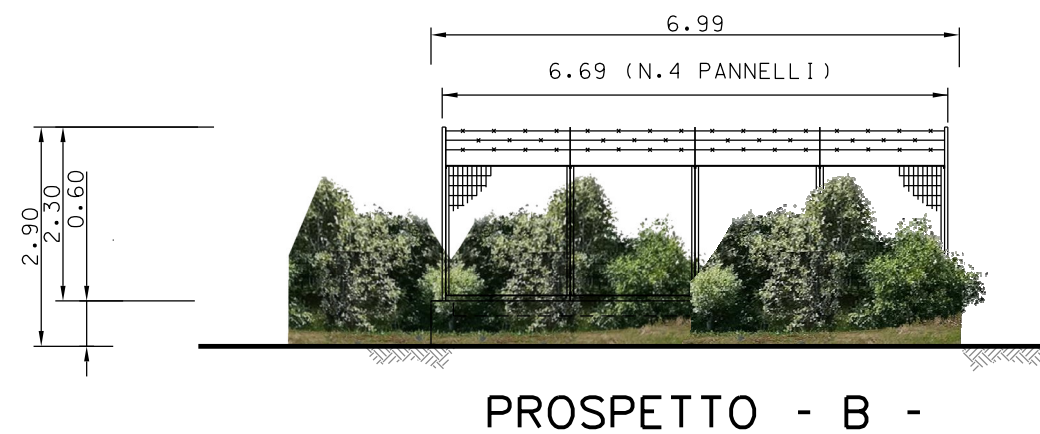
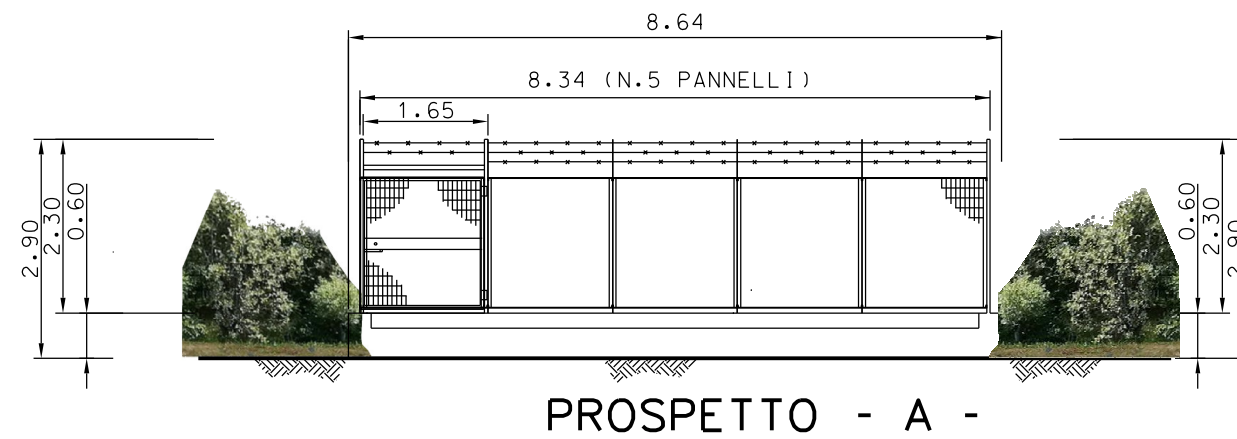
LEGENDA

- - - - - TUBAZIONI IN PROGETTO
- - - - - TUBAZIONI IN ESERCIZIO
- - - - - TUBAZIONI DA DISMETTERE
- OPERE IN PROGETTO
- AREA VERDE PER MITIGAZIONE IMP.

MISURE IN METRI



2	20/01/2021	AGGIORNAMENTO - EMISSIONE PER PERMESSI	M MELETTI	G AIUDI	A SPADACINI
1	31/01/2020	EMISSIONE PER PERMESSI	E TATANI	G AIUDI	A SPADACINI
0	22/11/2019	EMISSIONE PER COMMENTI	E TATANI	G AIUDI	A SPADACINI
Rev	DATA	DESCRIZIONE	ELABORATO	VERIFICATO	APPROVATO
		PROGETTISTA  Rif. TFM: 011-PJM1-005-19-DT-D-5260	COMMESSA NR/19093	UNITA' 19	
RIF. ALL. COMUNE di FOLIGNO 2^presa DN 150 (6"), DP 75 bar			DIS. N. 19-DT-D-5260		
			REVISIONE 2		
			FG 2	DI 3	
			SCALA 1:100		
PLANIMETRIA E PROSPETTI - P.I.D.A loc. Capannacci					

DOCUMENTO DI PROPRIETA' SNAM Rete Gas. LA SOCIETA' TUTELERA' I PROPRI DIRITTI IN SEDE CIVILE E PENALE A TERMINI DI LEGGE.



MISURE IN METRI

Rev	DATA	DESCRIZIONE	ELABORATO	VERIFICATO	APPROVATO
2	20/01/2021	AGGIORNAMENTO - EMISSIONE PER PERMESSI	M MELETTI	G AIUDI	A SPADACINI
1	31/01/2020	EMISSIONE PER PERMESSI	E TATANI	G AIUDI	A SPADACINI
0	22/11/2019	EMISSIONE PER COMMENTI	E TATANI	G AIUDI	A SPADACINI

	PROGETTISTA  Rif. TFM: 011-PJM1-005-19-DT-D-5260	COMMESSA	UNITA'
		NR/19093	19
RIF. ALL. COMUNE di FOLIGNO 2 ^a presa DN 150 (6"), DP 75 bar		DIS. N.	
		19-DT-D-5260	
PLANIMETRIA E PROSPETTI - P.I.D.A loc. Capannacci		REVISIONE	2
		FG	3 DI 3
		SCALA	1:100