

	<b>PROGETTISTA</b> 	<b>COMMESSA</b> <b>NR/19093</b>	<b>UNITÀ</b> <b>10</b>
	<b>LOCALITÀ</b> <b>REGIONI UMBRIA - MARCHE - LAZIO</b>	<b>SPC. 10-RT-E-5043</b>	
	<b>PROGETTO/IMPIANTO</b> <b>RIF. MET FOLIGNO (FRAZ. COLFIORITO) - GALLESE</b> <b>DN 650 (26") DP 75 bar E OPERE CONNESSE</b>	Pagina 1 di 230	<b>Rev.</b> <b>1</b>

## METANODOTTO

### RIFACIMENTO MET. FOLIGNO (FRAZ. COLFIORITO) - GALLESE DN 650 (26"), DP 75 bar ED OPERE CONNESSE

## SCHEDE INFORMATIVE BENI CULTURALI

1	Aggiornamento - Emissione per permessi	M. ALBANESI M.R. PICUTI	F. VITALI	A. SPADACINI	18/03/2021
0	Emissione per permessi	M. ALBANESI M.R. PICUTI	F.VITALI	A.SPADACINI	18/12/2020
<b>Rev.</b>	<b>Descrizione</b>	<b>Elaborato</b>	<b>Verificato</b>	<b>Approvato</b>	<b>Data</b>

	<b>PROGETTISTA</b> 	<b>COMMESSA</b> <b>NR/19093</b>	<b>UNITÀ</b> <b>10</b>
	<b>LOCALITÀ</b> <b>REGIONI UMBRIA - MARCHE - LAZIO</b>	<b>SPC. 10-RT-E-5043</b>	
	<b>PROGETTO/IMPIANTO</b> <b>RIF. MET FOLIGNO (FRAZ. COLFIORITO) - GALLESE</b> <b>DN 650 (26") DP 75 bar E OPERE CONNESSE</b>	Pagina 2 di 230	<b>Rev.</b> <b>1</b>

### Finalità e metodo di lavoro.

Il censimento dei beni culturali ricadenti nella fascia di territorio interessata dalle opere è stato eseguito su più livelli, allo scopo di rispondere alle richieste di integrazione della documentazione avanzate dalla Soprintendenza Archeologia, Belle Arti e Paesaggio (SABAP) della Regione Umbria attraverso la nota prot. n. 10055 del 08.07.2020 e i confronti intercorsi durante la redazione del dossier.

In tali sedi, infatti, è stata richiesta non tanto la mappatura dei beni già presenti nel sistema informativo predisposto dal MiBACT rappresentato da Vincoli in Rete, di cui è parte integrante la Carta del Rischio - che sono stati comunque inseriti nelle tavole di progetto -, quanto la rassegna dei “beni minori” posti lungo il tracciato e meno conosciuti, essenziale, assieme ai primi, alla ricostruzione del tessuto culturale materiale nel quale si inseriscono le opere.

Tale quadro integra la mappatura dei siti archeologici, ponendosi cronologicamente in continuità con essa a partire dall'epoca medievale.

Strumenti di lavoro sono stati dunque i repertori suddetti, accessibili online - <http://vincoliinrete.beniculturali.it/vir/vir/vir.html>, <http://www.cartadelrischio.beniculturali.it/webgis/> - , integrati dai PTCIP delle province di Perugia e Terni. Da tali database sono stati estrapolati i nuclei e i centri storici, gli edifici di culto, l'edilizia rurale e militare storica.

A un livello di maggiore dettaglio è stato consultato il materiale, anch'esso accessibile online, proposto da “I luoghi del silenzio”, che attingendo a pubblicazioni di ambito locale, pur con qualche imprecisione presenta schede, geolocalizzazione e reportage fotografico di siti più o meno noti di Umbria e Marche (<https://www.iluoghidelsilenzio.it/>). Strumento fondamentale per l'edilizia religiosa “minore” è stato il repertorio raccolto mediante il progetto della Comunità montana dei Monti Martani e del Serano “Edicole sacre”, che contiene schede relative a 11 comuni (<https://www.montagneaperte.it/edicolesacre/il-progetto/>).

La creazione del dossier si è naturalmente avvalsa della consultazione dei principali testi di riferimento per i vari territori.

Il censimento è stato completato con la ricognizione del tracciato, condotta per verificare lo stato dei beni noti e la presenza di emergenze inedite; queste sono costituite essenzialmente dall'edilizia rurale (casali, ville padronali, strutture produttive), da edicole sacre e monumenti legati alla storia del Novecento.

Il lavoro è stato eseguito nel mese di novembre e normato dal DPCM del 3 novembre 2020, emanato dalla Presidenza del Consiglio per contrastare la diffusione del Covid19. Nell'ambito di tali provvedimenti l'Umbria è stata dichiarata zona arancione, con restrizioni che hanno interessato gli spostamenti tra regione e regione e tra comune e comune.

L'inclusione nella fascia arancione, che ha comunque consentito l'esecuzione della totalità dei sopralluoghi grazie all'autocertificazione, ha altresì comportato la chiusura totale delle biblioteche e la sospensione del servizio prestiti, impedendo di fatto di effettuare gli approfondimenti bibliografici necessari e lo svolgimento delle ricerche soprattutto grazie alle risorse disponibili via web.

	<b>PROGETTISTA</b> 	<b>COMMESSA</b> <b>NR/19093</b>	<b>UNITÀ</b> <b>10</b>
	<b>LOCALITÀ</b> <b>REGIONI UMBRIA - MARCHE - LAZIO</b>	<b>SPC. 10-RT-E-5043</b>	
	<b>PROGETTO/IMPIANTO</b> <b>RIF. MET FOLIGNO (FRAZ. COLFIORITO) - GALLESE</b> <b>DN 650 (26") DP 75 bar E OPERE CONNESSE</b>	Pagina 3 di 230	<b>Rev.</b> <b>1</b>

### Quadro sintetico delle emergenze in relazione al tracciato del metanodotto di rifacimento.

Il censimento ha restituito la diversa natura dei territori attraversati dal metanodotto in rifacimento, sia in termini di geomorfologia che di antropizzazione e, dipendenti da questa, nei loro aspetti insediativi, produttivi, religioso-devozionali, culturali.

In relazione al tracciato umbro in provincia di Perugia, il primo tratto in comune di **Foligno**, montano (altipiani di Colfiorito di Foligno-bassa valle del Menotre, **km 0.00-16.00**), è caratterizzato dalla presenza di nuclei storici di piccola dimensione, testimoni di un sistema di popolamento di origine preromana consolidatosi in epoca romana e poi medievale, posti lungo la viabilità storica. Rari i casi di incastellamento, limitati ai centri di Colfiorito e Treggio, non più leggibili.

Entrato nella valle Topina, tra Foligno e **Bevagna (km 16.00-32.00)** ma distante dai centri, il metanodotto di rifacimento è lambito da ville padronali pedocollinari (area di Treggio, San Sebastiano, Spello) e di pianura (Fiamenga, Bevagna) tipiche di un sistema insediativo legato allo sfruttamento della campagna e alla modalità della residenza "in villa" di origine cinquecentesca. L'edilizia religiosa si concentra nei nuclei storici ma compaiono, seppur rari, siti isolati nella campagna ed edicole di crocicchio.

Una volta superato il territorio di pertinenza di **Montefalco** e la porzione più settentrionale di quello di **Giano dell'Umbria (km 32.00-42.00)**, caratterizzati da piccoli nuclei storici, spesso sorti in corrispondenza di insediamenti romani di tipo prediale (suffisso in *-anus*), e da edicole presso gli incroci lungo la viabilità storica, l'ingresso del tracciato nell'ambito dei monti Martani giustifica la scarsa presenza di emergenze fino al passo di Acqua Canale e l'arrivo nel distretto di **Massa Martana**. Qui, la fitta occupazione di età romana relativa al percorso dell'antica via Flaminia, segnato dal sito di Santa Maria in Pantano, trova continuità nei numerosi piccoli nuclei demici e nei luoghi di culto di epoca medievale e successiva (**km 50.00-61.00**). Si osserva la presenza di insediamenti fortificati di pianura (Torre Lorenzetta, Colpetrazzo) e soprattutto l'alta frequenza delle edicole sacre, testimoni di una viabilità complessa e irradiata nelle campagne e di una pratica devozionale particolarmente radicata, sia in epoca antica che contemporanea.

Il tracciato entra in provincia di Terni attraverso il comune di **Acquasparta (km 60.00-65.00)**, interessando ancora le pertinenze dell'antica Flaminia (area di San Giovanni *de Butris*), nelle quali si osserva una concentrazione di mulini. Attraversa quindi per una decina di chilometri il limitrofo distretto di **Montecastrilli (km 68.00-72.00)** - in cui i beni si addensano in corrispondenza di Quadrelli - e di San Gemini (**km 72.00-78.00**), fiancheggiando il Fosso Bianco e il torrente Caldaro, da cui si distacca tagliando il Pian di Rota. I beni censiti risultano di una qualche consistenza solo in comune di **Narni (km 79.00-100.00)**, dove il metanodotto di riferimento torna a interessare il tracciato della Flaminia (ponte Caldaro, Case Saliotto) e il territorio risulta più densamente occupato; qui, tra le strutture rurali insediativo-produttive spiccano poche ville signorili. L'opera termina il tratto umbro in comune di **Otricoli (km 101.00-104.50)**, dove le emergenze sono relative al centro storico dell'abitato e al tracciato dell'antica Flaminia (castello delle Formiche); emerge nel contesto il sito di Rocchette, che segna il confine con la regione Lazio e il comune di Gallese, in provincia di Viterbo.

	<b>PROGETTISTA</b> 	<b>COMMESSA</b> <b>NR/19093</b>	<b>UNITÀ</b> <b>10</b>
	<b>LOCALITÀ</b> <b>REGIONI UMBRIA - MARCHE - LAZIO</b>	<b>SPC. 10-RT-E-5043</b>	
	<b>PROGETTO/IMPIANTO</b> <b>RIF. MET FOLIGNO (FRAZ. COLFIORITO) - GALLESE</b> <b>DN 650 (26") DP 75 bar E OPERE CONNESSE</b>	Pagina 4 di 230	<b>Rev.</b> <b>1</b>

## SITO B1

**Regione:** Umbria-Marche.

**Provincia:** Perugia-Macerata.

**Comune:** Foligno-Serravalle del Chienti.

**Località:** Casone, Plestia.

**Denominazione:** Basilica di Pistia.

**Latitudine:** 43° 03' 11".

**Longitudine:** 12° 90' 41".

**Altitudine (m. s.l.m.):** q. 758.

**Vincoli:** bene architettonico di interesse culturale dichiarato.

**Descrizione:** “La chiesa di Santa Maria di Pistia, detta anche di Santa Maria delle Neve o Santa Maria Assunta, occupa con molta probabilità il sito di un’antica basilica paleocristiana, sede del vescovo locale attestato nei sinodi romani del 499 e del 502, della quale non si è conservata traccia [...]. Eretta con materiali di spoglio romani ed in parte alterata da vari rifacimenti realizzati nel corso dei secoli, la chiesa di Santa Maria è costituita da un’unica navata, coperta da tetto in legno con presbiterio sopraelevato sulla sottostante cripta [...]. Il portico della chiesa fu probabilmente aggiunto nel Quattro-Cinquecento; appare funzionale e collegato all’esercizio di attività economiche e ricettive segnatamente la fiera di Pistia, istituita per commercializzare prodotti locali, specie formaggi e bestiame, alla quale partecipavano le popolazioni degli Altipiani [...]” (F. Bettoni, M.R. Picuti (a cura di), *La montagna di Foligno. Itinerari tra Flaminia Lauretana*, Spello 2007, pp. 218-221).

**Tipologia:** chiesa.

**Datazione:** XI-XVI secolo.

**Bibliografia:** PTCP, Elaborato A.3.1, n. 18892; Carta del Rischio, Id bene 34411, Id cripta 100331; Vincoli in Rete, Id Bene 17025, Id cripta 100331; F. Bettoni, M.R. Picuti (a cura di), *La montagna di Foligno. Itinerari tra Flaminia Lauretana*, Spello 2007, pp. 218-221.

**Distanza dal tracciato in progetto:** 790 m a nord.

**Distanza dal tracciato in dismissione:** 530 m a nord.



Figura 1. Foto M.R. Picuti.

	<b>PROGETTISTA</b> 	<b>COMMESSA</b> <b>NR/19093</b>	<b>UNITÀ</b> <b>10</b>
	<b>LOCALITÀ</b> <b>REGIONI UMBRIA - MARCHE - LAZIO</b>	<b>SPC. 10-RT-E-5043</b>	
	<b>PROGETTO/IMPIANTO</b> <b>RIF. MET FOLIGNO (FRAZ. COLFIORITO) - GALLESE</b> <b>DN 650 (26") DP 75 bar E OPERE CONNESSE</b>	Pagina 5 di 230	<b>Rev.</b> <b>1</b>

## SITO B2

**Regione:** Marche.

**Provincia:** Macerata.

**Comune:** Serravalle del Chienti.

**Località:** Colfiorito, vocabolo Civitella.

**Denominazione:** monumento eccidio nazi-fascista.

**Latitudine:** 43° 02' 24".

**Longitudine:** 12° 90' 05".

**Altitudine (m. s.l.m.):** q. 762.

**Vincoli:** /

**Descrizione:** “nella zona esisteva un tempo un modesto edificio rurale denominato la casetta di Momo che veniva utilizzata come fornace e che è stato raso al suolo in occasione dei lavori della Variante della S.S. 77 perché ricadente nell’area dello svincolo; percorrendo “lo stradello parallelo al Fosso di Valle Luce, si raggiungerà il monumento dedicato alla memoria di Mario Salvatori e Nazzareno Consoli che il 7 maggio 1944 furono assassinati dai nazi-fascisti” (Bettoni, Picuti, *La montagna di Foligno*, cit., pp. 283-284). L’edicola realizzata in mattoni con copertura a doppio spiovente di coppi, è di fattura modesta, ma ai nostri giorni è ancora oggetto di culto pubblico e privato in occasione della ricorrenza annuale dell’eccidio.

**Tipologia:** monumento.

**Datazione:** XX secolo.

**Bibliografia:** Bettoni, Picuti, *La montagna di Foligno*, cit., pp. 283-284.

**Distanza dal tracciato in progetto:** 10,5 m a nord. Il Sito, posizionato a bordo strada, rimane fuori dell’area lavori e non verrà interessato dalle opere in progetto.

**Distanza dal tracciato in dismissione:** 390 m a nord.



Figura 2. Foto M.R. Picuti

	<b>PROGETTISTA</b> 	<b>COMMESSA</b> <b>NR/19093</b>	<b>UNITÀ</b> <b>10</b>
	<b>LOCALITA'</b> <b>REGIONI UMBRIA - MARCHE - LAZIO</b>	<b>SPC. 10-RT-E-5043</b>	
	<b>PROGETTO/IMPIANTO</b> <b>RIF. MET FOLIGNO (FRAZ. COLFIORITO) - GALLESE</b> <b>DN 650 (26") DP 75 bar E OPERE CONNESSE</b>	Pagina 6 di 230	<b>Rev.</b> <b>1</b>

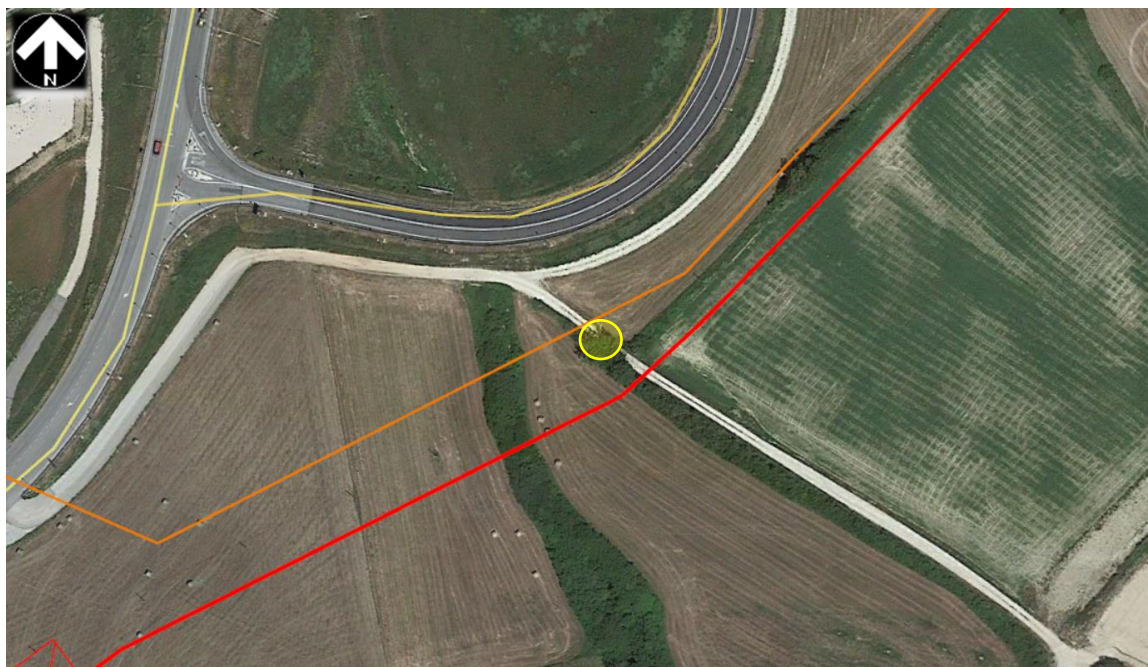


Figura 3. Posizionamento del sito B2 (cerchio giallo) rispetto alle opere in progetto (linea rossa) e altra opera in progetto (linea verde)

	<b>PROGETTISTA</b> 	<b>COMMESSA</b> <b>NR/19093</b>	<b>UNITÀ</b> <b>10</b>
	<b>LOCALITÀ</b> <b>REGIONI UMBRIA - MARCHE - LAZIO</b>	<b>SPC. 10-RT-E-5043</b>	
	<b>PROGETTO/IMPIANTO</b> <b>RIF. MET FOLIGNO (FRAZ. COLFIORITO) - GALLESE</b> <b>DN 650 (26") DP 75 bar E OPERE CONNESSE</b>	Pagina 7 di 230	<b>Rev.</b> <b>1</b>

### SITO B3

**Regione:** Umbria.

**Provincia:** Perugia.

**Comune:** Foligno.

**Località:** Colfiorito.

**Denominazione:** castello Pizzale.

**Latitudine:** 43° 03' 10".

**Longitudine:** 12° 90' 41".

**Altitudine (m. s.l.m.):** q. 790.

**Vincoli:** /

**Descrizione:** “Il popolamento originario del castello di Colfiorito (1269) fu il risultato di un movimento che coinvolse popolazioni stanziali provenienti da Villalva, dal monte Orve che si erge di fronte all’odierno Colfiorito, dal monte Tolentino [...]. La sua costruzione rientrava nella politica di espansione e consolidamento territoriali perseguita dal Comune di Foligno che, dalla seconda metà del Duecento, ormai superate le solidarietà filo-imperiali e rinsaldati i legami con Roma (1263), si concretizzò anche nell’edificazione della rocca di Popola (1264), nell’acquisto del castello di Verchiano (1265) e, più tardi, nella costruzione del castello di Annifo. Si tratta di ville murate che insieme a quelle aperte, vale a dire i villaggi privi di fortificazioni posti nella maggior parte dei casi lungo le valli ed a ridosso delle montagne, hanno formato uno dei tratti salienti del paesaggio umano [...]. Al castello di Colfiorito, nel 1523, si confermava il titolo di castellanìa (Bettoni, Picuti, *La montagna di Foligno*, cit., *passim*). Del castello si conosce la localizzazione, a monte del Museo Archeologico di Colfiorito (MAC).

**Tipologia:** castello.

**Datazione:** XIII secolo.

**Bibliografia:** PTCP, Elaborato A.3.1, n. 181216; Bettoni, Picuti, *La montagna di Foligno*, cit., *passim*.

**Distanza dal tracciato in progetto:** 775 m a nord.

**Distanza dal tracciato in dismissione:** 305 m a nord.



Figura 4. Foto M.R. Picuti.

	<b>PROGETTISTA</b> 	<b>COMMESSA</b> <b>NR/19093</b>	<b>UNITÀ</b> <b>10</b>
	<b>LOCALITÀ</b> <b>REGIONI UMBRIA - MARCHE - LAZIO</b>	<b>SPC. 10-RT-E-5043</b>	
	<b>PROGETTO/IMPIANTO</b> <b>RIF. MET FOLIGNO (FRAZ. COLFIORITO) - GALLESE</b> <b>DN 650 (26") DP 75 bar E OPERE CONNESSE</b>	Pagina 8 di 230	<b>Rev.</b> <b>1</b>

#### SITO B4

**Regione:** Umbria.

**Provincia:** Perugia.

**Comune:** Foligno.

**Località:** Colfiorito.

**Denominazione:** chiesa di S. Maria Assunta.

**Latitudine:** 43° 02' 68".

**Longitudine:** 12° 89' 06".

**Altitudine (m. s.l.m.):** q. 770.

**Vincoli:** bene architettonico di interesse culturale non verificato.

**Descrizione:** “Con tutta probabilità, in concomitanza con la costruzione del castello di Colfiorito (1269), dovette sorgere la chiesa di Santa Maria fuori dall’ingresso della rocca [...]. Poiché sin dalla seconda metà del Settecento la popolazione aveva iniziato ad abbandonare il sito sommitale di Colfiorito, che di conseguenza andò incontro ad un lento ma inevitabile declino, la vecchia chiesa di Santa Maria divenne sempre più decentrata e risultava scomoda da raggiungere, principalmente nel periodo invernale. Da ciò derivò (1819-1831) la nuova parrocchiale di Santa Maria Assunta che occupò una posizione centrale rispetto al nuovo sviluppo del centro abitato [...]. Al momento della consacrazione, gli arredi sacri e decorativi in parte provenivano dalla vecchia parrocchiale di Santa Maria del castello [...]. La visita pastorale del 1868 enumerava cinque altari: oltre al maggiore, quelli di Sant’Antonio da Padova, di Sant’Anna, della Madonna di Loreto e dell’Addolorata” (Bettoni, Picuti, *La montagna di Foligno*, cit., p. 206).

**Tipologia:** chiesa.

**Datazione:** XIX-XX secolo.

**Bibliografia:** Carta del Rischio, Id 116663; Vincoli in Rete, Id 150746; Bettoni, Picuti, *La montagna di Foligno*, cit., p. 206.

**Distanza dal tracciato in progetto:** 895 m a nord.

**Distanza dal tracciato in dismissione:** 360 m a nord.



Figura 5. (foto <http://www.diocesidifoligno.it>).



	<b>PROGETTISTA</b> 	<b>COMMESSA</b> <b>NR/19093</b>	<b>UNITÀ</b> <b>10</b>
	<b>LOCALITÀ</b> <b>REGIONI UMBRIA - MARCHE - LAZIO</b>	<b>SPC. 10-RT-E-5043</b>	
	<b>PROGETTO/IMPIANTO</b> <b>RIF. MET FOLIGNO (FRAZ. COLFIORITO) - GALLESE</b> <b>DN 650 (26") DP 75 bar E OPERE CONNESSE</b>	Pagina 9 di 230	<b>Rev.</b> <b>1</b>

#### SITO B5

**Regione:** Umbria.

**Provincia:** Perugia.

**Comune:** Foligno.

**Località:** Colfiorito.

**Denominazione:** Colfiorito.

**Latitudine:** 43° 03' 10".

**Longitudine:** 12° 90' 41".

**Altitudine (m. s.l.m.):** q. 790.

**Vincoli:** /

**Descrizione:** L'insediamento sorto lungo la strada ai piedi del castello fondato da Foligno nel 1293 per il controllo delle aree strategiche del comune, in questo caso di collegamento con le Marche, ha perso l'aspetto originario, anche a causa dell'ultima delle ricostruzioni seguita al sisma del 1997.

**Tipologia:** nucleo storico.

**Datazione:** epoca medievale-ricostruzione post sisma 1997.

**Bibliografia:** PTCP, Elaborato A.3.1, n. 18141.

**Distanza dal tracciato in progetto:** 895 m a nord.

**Distanza dal tracciato in dismissione:** 360 m a nord.



Figura 6. Foto M.R. Picuti.

	<b>PROGETTISTA</b> 	<b>COMMESSA</b> <b>NR/19093</b>	<b>UNITÀ</b> <b>10</b>
	<b>LOCALITÀ</b> <b>REGIONI UMBRIA - MARCHE - LAZIO</b>	<b>SPC. 10-RT-E-5043</b>	
	<b>PROGETTO/IMPIANTO</b> <b>RIF. MET FOLIGNO (FRAZ. COLFIORITO) - GALLESE</b> <b>DN 650 (26") DP 75 bar E OPERE CONNESSE</b>	Pagina 10 di 230	<b>Rev.</b> <b>1</b>

### SITO B6

**Regione:** Umbria.

**Provincia:** Perugia.

**Comune:** Foligno.

**Località:** Colfiorito.

**Denominazione:** Campignoli.

**Latitudine:** 43° 00' 07".

**Longitudine:** 12° 87' 63".

**Altitudine (m. s.l.m.):** q. 845.

**Vincoli:** bene architettonico di interesse culturale non verificato.

**Descrizione:** “Al limite settentrionale della Macchia di Cupigliolo, e ad est della Statale 77, si trova l’altura dove un tempo sorgeva Campignoli (q. 845), ora scomparso [...]. Nel centro esisteva una chiesa *de Campilglole* (1153) poi indicata con il titolo di Sant’Angelo nel 1239 (*sancti Angeli de Campaniole*); chiesa dipendente (*sancti Angeli de Campilglole*) dalla canonica di Orve (1295), insieme a San Savino di Fraia ed a San Biagio di Tolentino, sarà ricordata ancora nel Trecento (1333 e 1334) come ente dotato di autonoma giurisdizione (*de Campilhone, Campagnole, Campilolo, Campillone*); in seguito costituì una delle tre chiese che - insieme a Santa Maria Assunta di Popola e a San Lorenzo di Forcatura - formavano (così è attestato nel 1573) la pievania di Popola [...] Il ricordo del villaggio di Campignoli e della sua chiesa è tuttora vivo nella memoria degli anziani, che chiamano la zona Costa di Cupigliolo, un pianoro coltivato che conserva segni di un insediamento antico. Si riconoscono almeno sei aree con addensamenti di strutture murarie” (Bettoni, Picuti, *La montagna di Foligno*, cit., p. 181).

**Tipologia:** insediamento.

**Datazione:** XII-XVII secolo.

**Bibliografia:** Bettoni, Picuti, *La montagna di Foligno*, cit., p. 181.

**Distanza dal tracciato in progetto:** 330 m a sud.

**Distanza dal tracciato in dismissione:** 845 m a nord.



Figura 7. Foto M.R. Picuti.

	<b>PROGETTISTA</b> 	<b>COMMESSA</b> <b>NR/19093</b>	<b>UNITÀ</b> <b>10</b>
	<b>LOCALITÀ</b> <b>REGIONI UMBRIA - MARCHE - LAZIO</b>	<b>SPC. 10-RT-E-5043</b>	
	<b>PROGETTO/IMPIANTO</b> <b>RIF. MET FOLIGNO (FRAZ. COLFIORITO) - GALLESE</b> <b>DN 650 (26") DP 75 bar E OPERE CONNESSE</b>	Pagina 11 di 230	<b>Rev.</b> <b>1</b>

### SITO B7

**Regione:** Umbria.

**Provincia:** Perugia.

**Comune:** Foligno.

**Località:** Casette di Cupigliolo.

**Denominazione:** Casette di Cupigliolo.

**Latitudine:** 43° 00' 88".

**Longitudine:** 12° 86' 91".

**Altitudine (m. s.l.m.):** q. 795.

**Vincoli:** /

**Descrizione:** “Casette di Cupigliolo è sorto come propagazione di Cupigliolo verso la Statale, costituito da case a schiera disposte a monte della traversa che conduce a Polveragna e da alcune abitazioni sparse, più recenti, dislocate lungo la Statale. Dal 1997, le “casette” sono state ricostruite con volumetrie superiori alle precedenti, che danno alla frazione un aspetto tutto nuovo” (Bettoni, Picuti, *La montagna di Foligno*, cit., p. 182).

**Tipologia:** nucleo storico.

**Datazione:** epoca moderna, ricostruzione post sisma 1997.

**Bibliografia:** PTCP, Elaborato A.3.1, n. 18371.

**Distanza dal tracciato in progetto:** 170 m a nord.

**Distanza dal tracciato in dismissione:** 305 m a nord.



Figura 8. Foto M.R. Picuti.

	<b>PROGETTISTA</b> 	<b>COMMESSA</b> <b>NR/19093</b>	<b>UNITÀ</b> <b>10</b>
	<b>LOCALITÀ</b> <b>REGIONI UMBRIA - MARCHE - LAZIO</b>	<b>SPC. 10-RT-E-5043</b>	
	<b>PROGETTO/IMPIANTO</b> <b>RIF. MET FOLIGNO (FRAZ. COLFIORITO) - GALLESE</b> <b>DN 650 (26") DP 75 bar E OPERE CONNESSE</b>	Pagina 12 di 230	<b>Rev.</b> <b>1</b>

## SITO B8

**Regione:** Umbria.

**Provincia:** Perugia.

**Comune:** Foligno.

**Località:** Cupigliolo.

**Denominazione:** Cupigliolo.

**Latitudine:** 42° 99' 98''.

**Longitudine:** 12° 86' 22''.

**Altitudine (m. s.l.m.):** q. 856.

**Vincoli:** /

**Descrizione:** “L’abitato di Cupigliolo sorge su di un’altura, si presenta con nucleo centrale arroccato di chiaro impianto medievale, con edifici disposti a schiera ai lati dell’antico tracciato che univa il Piano di Ricciano a Volperino. Gli edifici non presentano tracce evidenti delle origini medievali a causa dei numerosi rimaneggiamenti successivi [...]. Il primo documento conosciuto che ricordi Cupigliolo risale al 1091 quando si cita una terra sita *in loco qui dicitur Cupilioli plano*; nel 1101, si ricorda una terra posta *in loco qui dicitur Cupilliovis*; nel 1103, si registra la vendita di una terra nella *curte de Cupillolu*. Cupigliolo compare tra le dipendenze ed i possedimenti che Onorio III confermò (1217) al monastero di Sassovivo [...]. Il centro figurava nel testamento di Gianfrancesco Bolognini del 28 settembre 1784 con il quale, tra gli altri lasciti, donava una casa e dei terreni a Luigi Ricci ed alla moglie Rosa Mascioli a condizione che ospitassero i pellegrini di passaggio in caso di grandine e di tormente” (Bettoni, Picuti, *La montagna di Foligno*, cit., pp. 178-182).

**Tipologia:** nucleo storico.

**Datazione:** XI, ricostruzione post sisma 1997.



**Bibliografia:** Bettoni, Picuti, *La montagna di Foligno*, cit., pp. 178-182.

**Distanza dal tracciato in progetto:** 85 m a sud.

**Distanza dal tracciato in dismissione:** 530 m a nord.



Figura 9. Foto M.R. Picuti.

	<b>PROGETTISTA</b> 	<b>COMMESSA</b> <b>NR/19093</b>	<b>UNITÀ</b> <b>10</b>
	<b>LOCALITÀ</b> <b>REGIONI UMBRIA - MARCHE - LAZIO</b>	<b>SPC. 10-RT-E-5043</b>	
	<b>PROGETTO/IMPIANTO</b> <b>RIF. MET FOLIGNO (FRAZ. COLFIORITO) - GALLESE</b> <b>DN 650 (26") DP 75 bar E OPERE CONNESSE</b>	Pagina 13 di 230	<b>Rev.</b> <b>1</b>

### SITO B9

**Regione:** Umbria.

**Provincia:** Perugia.

**Comune:** Foligno.

**Località:** Cupigliolo.

**Denominazione:** chiesa di S. Maria o di S. Michele.

**Latitudine:** 42° 99' 95".

**Longitudine:** 12° 86' 21".

**Altitudine (m. s.l.m.):** q. 854.

**Vincoli:** bene architettonico di interesse culturale non verificato.

**Descrizione:** "Di modeste dimensioni e profondamente modificata nel corso del tempo, la chiesa di Santa Maria ha un aspetto esterno molto semplice; la facciata, piatta e larga, è priva di elementi decorativi, fatta eccezione della croce posta sopra la porta d'ingresso. L'interno è costituito da un unico ambiente a pianta rettangolare, coperto da tetto in legno con travatura in vista. La parete destra conserva un dipinto ad olio raffigurante la *Madonna con il Bambino*, di un pittore locale e databile al Settecento" (Bettoni, Picuti, *La montagna di Foligno*, cit., p. 179).

**Tipologia:** chiesa.

**Datazione:** epoca medievale con rimaneggiamenti.

**Bibliografia:** PTCP, Elaborato A.3.1, n. 18963; Carta del rischio Id 35299; Vincoli in Rete, Id 151095; (Bettoni, Picuti, *La montagna di Foligno*, cit., p. 179).

**Distanza dal tracciato in progetto:** 150 m a sud.

**Distanza dal tracciato in dismissione:** 535 m a nord.



Figura 10. (<https://www.beweb.chiesacattolica.it/edificidiculto/edificio/44640/Chiesa+di+San+Michele+Arcangelo>).



Figura 11. Foto M.R. Picuti.

	<b>PROGETTISTA</b> 	<b>COMMESSA</b> <b>NR/19093</b>	<b>UNITÀ</b> <b>10</b>
	<b>LOCALITÀ</b> <b>REGIONI UMBRIA - MARCHE - LAZIO</b>	<b>SPC. 10-RT-E-5043</b>	
	<b>PROGETTO/IMPIANTO</b> <b>RIF. MET FOLIGNO (FRAZ. COLFIORITO) - GALLESE</b> <b>DN 650 (26") DP 75 bar E OPERE CONNESSE</b>	Pagina 14 di 230	<b>Rev.</b> <b>1</b>

### SITO B10

**Regione:** Umbria.

**Provincia:** Perugia.

**Comune:** Foligno.

**Località:** Cupigliolo.

**Denominazione:** chiesa di Sant'Andrea di Gricciano.

**Latitudine:** 42° 99' 75".

**Longitudine:** 12° 85' 62".

**Altitudine (m. s.l.m.):** q. 920.

**Vincoli:** /

**Descrizione:** "Il documento noto più antico riguardante il luogo sacro risale al 1086; all'inizio del secolo successivo (1122 ca) risultava canonica, cioè chiesa parrocchiale retta da alcuni presbiteri viventi in comunità (canonici) dipendenti dal vescovo diocesano [...]. Nel 1281 "Paparone vescovo di Foligno concludeva una permuta con l'abbazia di Sassovivo: per ottenere, dentro la città di Foligno, la chiesa di San Nicolò e la metà della chiesa di San Tommaso - dipendenze abbaziali -, trasferiva sotto la giurisdizione di quei benedettini le canoniche di Santa Lucia in Pale (Foligno) e di Sant'Andrea in Gricciano [...]. Con ciò la canonica usciva dalla sfera patrimoniale vescovile - non da quella diocesana, tuttavia -, non sappiamo se uscisse anche dal patronato laicale dei signori Trinci e Monaldi di Serrone. Sta di fatto che Sassovivo ne avrebbe ottenuto conferme pontificie per molto tempo ancora, almeno fino al 1462; conferme che verosimilmente si riferivano ai diritti patrimoniali, perché già dal 1332 non si ricordavano più investiture di rettori ad essa destinati. I resti delle strutture di Sant'Andrea sono ancora visibili a breve distanza da Cupigliolo sulla cima di un'altura (q. 920)" (Bettoni, Picuti, *La montagna di Foligno*, cit., pp. 179-181).

**Tipologia:** edificio di culto.

**Datazione:** XI-XVI secolo.

**Bibliografia:** Bettoni, Picuti, *La montagna di Foligno*, cit., pp. 179-181.

**Distanza dal tracciato in progetto:** 430 m a sud.

**Distanza dal tracciato in dismissione:** 830 m a nord.



Figura 12. Google Earth for Web.

	<b>PROGETTISTA</b> 	<b>COMMESSA</b> <b>NR/19093</b>	<b>UNITÀ</b> <b>10</b>
	<b>LOCALITÀ</b> <b>REGIONI UMBRIA - MARCHE - LAZIO</b>	<b>SPC. 10-RT-E-5043</b>	
	<b>PROGETTO/IMPIANTO</b> <b>RIF. MET FOLIGNO (FRAZ. COLFIORITO) - GALLESE</b> <b>DN 650 (26") DP 75 bar E OPERE CONNESSE</b>	Pagina 15 di 230	<b>Rev.</b> <b>1</b>

## SITO B11

**Regione:** Umbria.

**Provincia:** Perugia.

**Comune:** Foligno.

**Località:** valico di Colfiorito.

**Denominazione:** maestà del Valico.

**Latitudine:** 43° 00' 10".

**Longitudine:** 12° 85' 58".

**Altitudine (m. s.l.m.):** q. 806.

**Vincoli:** /

**Descrizione:** edicola rurale di modeste dimensioni, a pianta quadrangolare e copertura a capanna - tipologia che veniva realizzata anche con funzione di rifugio per i viandanti -; sulla fronte presenta un accesso chiuso da un cancello. L'edicola è stata eretta nel 1907 dalla famiglia in ricordo di Giuseppe Barchetta, morto in questo luogo il 23 febbraio 1885: "rapito all'amore dei suoi da immane catastrofe vittima del proprio dovere".

**Tipologia:** edicola sacra.

**Datazione:** epoca moderna.

**Bibliografia:** /

**Distanza dal tracciato in progetto:** 225 m a nord.

**Distanza dal tracciato in dismissione:** 175 m a nord.



Figura 13. Foto M.R. Picuti.



Figura 14. Foto M.R. Picuti.

	<b>PROGETTISTA</b> 	<b>COMMESSA</b> <b>NR/19093</b>	<b>UNITÀ</b> <b>10</b>
	<b>LOCALITÀ</b> <b>REGIONI UMBRIA - MARCHE - LAZIO</b>	<b>SPC. 10-RT-E-5043</b>	
	<b>PROGETTO/IMPIANTO</b> <b>RIF. MET FOLIGNO (FRAZ. COLFIORITO) - GALLESE</b> <b>DN 650 (26") DP 75 bar E OPERE CONNESSE</b>	Pagina 16 di 230	<b>Rev.</b> <b>1</b>

## SITO B12

**Regione:** Umbria.

**Provincia:** Perugia.

**Comune:** Foligno.

**Località:** Piano di Ricciano.

**Denominazione:** Porcarella/Borgarella.

**Latitudine:** 43° 00' 30".

**Longitudine:** 12° 84' 61".

**Altitudine (m. s.l.m.):** q. 832.

**Vincoli:** /

**Descrizione:** “Il toponimo antico era *Porcarella* e con esso figura sulla carta dell’Umbria dipinta (1581) in Vaticano da Egnazio Danti [...]. Un *galdus spoletanus qui dicitur Porcaricius* cioè una *selva Porcaricia* nel territorio di Spoleto, identificabile con il sito su cui sarebbe sorto Porcarella, è citato in un documento del 756 con il quale il re Astolfo concedeva dei terreni a Fucualdo, abate del monastero benedettino di Farfa nel Reatino [...]. Ancora nel tardo Quattrocento (1485), Porcarella mostrava una qualche vitalità con 4 nuclei familiari residenti (e probabilmente una ventina di abitanti). Oggi resta il casale Borgarella [...]. Sull’altura si collocava la chiesa di Santa Maria *de Porcarella*. Tra le più antiche della diocesi folignate [...] In occasione dei lavori edilizi al casale Borgarella, oggi Bertuzzi, gravemente lesionato (1997) si è appurato che nessuna delle strutture murarie esistenti risale al periodo medievale. Una cappella fu individuata agli inizi degli anni Sessanta del Novecento, a breve distanza dal casolare, verso nord-ovest, nel corso di lavori per la posa in opera di una cisterna d’acqua, occasione in cui si rinvenne anche una grande quantità di sepolture” (Bettoni, Picuti, *La montagna di Foligno*, cit., pp. 175-176).

**Tipologia:** chiesa e insediamento.

**Datazione:** la chiesa (non più visibile) era di epoca medievale, di epoca successiva il casale.

**Bibliografia:** Bettoni, Picuti, *La montagna di Foligno*, cit., pp. 175-176.

**Distanza dal tracciato in progetto:** 980 m a nord.

**Distanza dal tracciato in dismissione:** 410 m a nord.



Figura 15. Foto famiglia Bertuzzi, Anni Settanta del Novecento, prima del terremoto del 1997.



	<b>PROGETTISTA</b> 	<b>COMMESSA</b> <b>NR/19093</b>	<b>UNITÀ</b> <b>10</b>
	<b>LOCALITÀ</b> <b>REGIONI UMBRIA - MARCHE - LAZIO</b>	<b>SPC. 10-RT-E-5043</b>	
	<b>PROGETTO/IMPIANTO</b> <b>RIF. MET FOLIGNO (FRAZ. COLFIORITO) - GALLESE</b> <b>DN 650 (26") DP 75 bar E OPERE CONNESSE</b>	Pagina 17 di 230	<b>Rev.</b> <b>1</b>

### SITO B13

**Regione:** Umbria.

**Provincia:** Perugia.

**Comune:** Foligno.

**Località:** Franca.

**Denominazione:** Franca.

**Latitudine:** 42° 99' 70''.

**Longitudine:** 12° 82' 92''.

**Altitudine (m. s.l.m.):** q. 794.

**Vincoli:** /

**Descrizione:** “paese che si sviluppa in una posizione di mezza costa (q. 794) particolarmente acclive, sul versante orientale del monte omonimo. In passato l’attività economica era in prevalenza basata su di un’agricoltura di tipo montano praticata nei campi del Pian delle Strade ed in quello delle Capannelle e sul piccolo allevamento ovino e caprino. Del toponimo è stata proposta una etimologia tendente a sottolineare sia una possibile origine germanica, sia un collegamento con ragioni economiche: zona libera da pedaggi, gabelle, diritti di passo. Documentato all’inizio del Duecento” (Bettoni, Picuti, *La montagna di Foligno*, cit., p. 161).

**Tipologia:** nucleo storico.

**Datazione:** epoca medievale.

**Bibliografia:** PTCP, Elaborato A.3.1, n. 18161; Bettoni, Picuti, *La montagna di Foligno*, cit., p. 161.

**Distanza dal tracciato in progetto:** 260 m a sud.

**Distanza dal tracciato in dismissione:** 225 m a nord.



Figura 16. Foto M.R. Picuti.



Figura 17. Foto M.R. Picuti.

	<b>PROGETTISTA</b> 	<b>COMMESSA</b> <b>NR/19093</b>	<b>UNITÀ</b> <b>10</b>
	<b>LOCALITÀ</b> <b>REGIONI UMBRIA - MARCHE - LAZIO</b>	<b>SPC. 10-RT-E-5043</b>	
	<b>PROGETTO/IMPIANTO</b> <b>RIF. MET FOLIGNO (FRAZ. COLFIORITO) - GALLESE</b> <b>DN 650 (26") DP 75 bar E OPERE CONNESSE</b>	Pagina 18 di 230	<b>Rev.</b> <b>1</b>

#### SITO B14

**Regione:** Umbria.

**Provincia:** Perugia.

**Comune:** Foligno.

**Località:** Franca.

**Denominazione:** chiesa di S. Giovanni Battista.

**Latitudine:** 42° 99' 70".

**Longitudine:** 12° 82' 92".

**Altitudine (m. s.l.m.):** q. 799.

**Vincoli:** bene architettonico di interesse culturale non verificato.

**Descrizione:** “La chiesa di San Giovanni compare nei documenti dal 1295; nel 1573, se ne denunciava lo stato non ottimale e se ne testimoniava l’avvenuta unione alla parrocchiale di San Martino in Leggiana e, come tale, figurava anche nella successiva documentazione. L’edificio si trova a monte della strada, ed è leggermente arretrato rispetto all’allineamento delle abitazioni. L’esterno è semplice, privo di elementi decorativi fatta eccezione per il portale, e, sul lato lungo, presenta un piccolo campanile a vela. L’interno è costituito da un’unica navata di pianta rettangolare; sulla parete dell’altare maggiore, una *Decollazione di San Giovanni Battista*, dipinto ad olio su tela di scuola umbra risalente al Settecento” (Bettoni, Picuti, *La montagna di Foligno*, cit., p. 162).

**Tipologia:** chiesa.

**Datazione:** epoca medievale con interventi successivi.

**Bibliografia:** PTCP, Elaborato A.3.1, n. 18461; Carta del rischio Id 116668; Vincoli in Rete, Id 150929; Bettoni, Picuti, *La montagna di Foligno*, cit., p. 162.

**Distanza dal tracciato in progetto:** 340 m a sud.

**Distanza dal tracciato in dismissione:** 320 m a nord.



Figura 18. Foto M.R. Picuti.

	<b>PROGETTISTA</b> 	<b>COMMESSA</b> <b>NR/19093</b>	<b>UNITÀ</b> <b>10</b>
	<b>LOCALITÀ</b> <b>REGIONI UMBRIA - MARCHE - LAZIO</b>	<b>SPC. 10-RT-E-5043</b>	
	<b>PROGETTO/IMPIANTO</b> <b>RIF. MET FOLIGNO (FRAZ. COLFIORITO) - GALLESE</b> <b>DN 650 (26") DP 75 bar E OPERE CONNESSE</b>	Pagina 19 di 230	<b>Rev.</b> <b>1</b>

### SITO B15

**Regione:** Umbria.

**Provincia:** Perugia.

**Comune:** Foligno.

**Località:** Collelungo.

**Denominazione:** Collelungo.

**Latitudine:** 42° 99' 98".

**Longitudine:** 12° 81' 28".

**Altitudine (m. s.l.m.):** q. 692.

**Vincoli:** /

**Descrizione:** “L’abitato, segnalato come “Colle lungo” nella Galleria delle Carte in Vaticano (1581), ha un nucleo originario di origine medievale e occupa una posizione di crinale nella parte più alta del rilievo. L’edificio è composto da quattro blocchi compatti di costruzioni formati dall’accorpamento di più unità abitative di piccole dimensioni, con le stalle e le rimesse poste al piano terra e le abitazioni al piano superiore. Gli edifici conservano in qualche caso tipologie e caratteri architettonici di pregio d’epoca medievale: facciavista di blocchetti di pietra rosa disposti regolarmente ed aperture di forma arcuata sottolineate da laterizi disposti per taglio. La chiesa spicca dal resto dell’abitato con la sua mole imponente e sovrasta in altezza il resto delle costruzioni” (Bettoni, Picuti, *La montagna di Foligno*, cit., p. 380).

**Tipologia:** nucleo storico.

**Datazione:** epoca medievale.

**Bibliografia:** PTCP, Elaborato A.3.1, n. 18401; Bettoni, Picuti, *La montagna di Foligno*, cit., p. 380.

**Distanza dal tracciato in progetto:** 222 m a nord.

**Distanza dal tracciato in dismissione:** 253 m a nord.



Figura 19. Foto M.R. Picuti.

	<b>PROGETTISTA</b> 	<b>COMMESSA</b> <b>NR/19093</b>	<b>UNITÀ</b> <b>10</b>
	<b>LOCALITÀ</b> <b>REGIONI UMBRIA - MARCHE - LAZIO</b>	<b>SPC. 10-RT-E-5043</b>	
	<b>PROGETTO/IMPIANTO</b> <b>RIF. MET FOLIGNO (FRAZ. COLFIORITO) - GALLESE</b> <b>DN 650 (26") DP 75 bar E OPERE CONNESSE</b>	Pagina 20 di 230	<b>Rev.</b> <b>1</b>

### SITO B16

**Regione:** Umbria.

**Provincia:** Perugia.

**Comune:** Foligno.

**Località:** Collelungo.

**Denominazione:** chiesa di S. Maria Assunta.

**Latitudine:** 42° 99' 98".

**Longitudine:** 12° 81' 28".

**Altitudine (m. s.l.m.):** q. 692.

**Vincoli:** bene architettonico di interesse culturale non verificato.

**Descrizione:** "La chiesa di Santa Maria Assunta di Collelungo era menzionata alla fine del Duecento (1295), allorché risultava dipendere dalla chiesa di San Salvatore in Foligno. [...] Di fondazione duecentesca, Santa Maria Assunta fu ricostruita nel Seicento; è una chiesa a pianta rettangolare a navata unica con la sacrestia sul lato destro. Una nicchia della parete destra contiene un'acquasantiera in pietra a forma di stelo" (Bettoni, Picuti, *La montagna di Foligno*, cit., p. 380).

**Tipologia:** chiesa.

**Datazione:** XIII, XVII secolo.

**Bibliografia:** PTCP, Elaborato A.3.1, n. 18401; Carta del rischio Id 165945; Vincoli in Rete, Id 150729.

**Distanza dal tracciato in progetto:** 196 m a nord.

**Distanza dal tracciato in dismissione:** 207 m a nord.



Figura 20. Foto M.R. Picuti.

	<b>PROGETTISTA</b> 	<b>COMMESSA</b> <b>NR/19093</b>	<b>UNITÀ</b> <b>10</b>
	<b>LOCALITÀ</b> <b>REGIONI UMBRIA - MARCHE - LAZIO</b>	<b>SPC. 10-RT-E-5043</b>	
	<b>PROGETTO/IMPIANTO</b> <b>RIF. MET FOLIGNO (FRAZ. COLFIORITO) - GALLESE</b> <b>DN 650 (26") DP 75 bar E OPERE CONNESSE</b>	Pagina 21 di 230	<b>Rev.</b> <b>1</b>

### SITO B17

**Regione:** Umbria.

**Provincia:** Perugia.

**Comune:** Foligno.

**Località:** Sostino.

**Denominazione:** chiesa di San Pietro di Barrascia.

**Latitudine:** 42° 99' 39".

**Longitudine:** 12° 80' 46".

**Altitudine (m. s.l.m.):** q. 728.

**Vincoli:** bene architettonico di interesse culturale non verificato.

**Descrizione:** "Citata alla fine del Duecento (1295), come cappella della canonica di San Biagio di Salvino, da ubicare nel castello di Salvino sopra Capodacqua, oggi si presenta come una costruzione di tipo rurale, molto semplice, rimaneggiata in tempi recenti, con pianta rettangolare, copertura a capriate di legno e piccolo campanile a vela lungo il fianco destro. L'ingresso è sul lato breve rivolto al fronte stradale ed è fiancheggiato da due aperture rettangolari, ma un'altra apertura, ora tamponata, si trovava lungo il lato destro (Bettoni, Picuti, *La montagna di Foligno*, cit., p. 155).

**Tipologia:** chiesa.

**Datazione:** epoca medievale con rifacimenti moderni.

**Bibliografia:** Carta del Rischio, Id 44970; Vincoli in Rete, Id 150841; Bettoni, Picuti, *La montagna di Foligno*, cit., p. 155.

**Distanza dal tracciato in progetto:** 113 m a sud.

**Distanza dal tracciato in dismissione:** 20 m a sud. Il Sito, posizionato a bordo strada, rimane fuori dell'area lavori e non verrà interessato dalle opere in progetto.




Figura 21. Foto M.R. Picuti.

	<b>PROGETTISTA</b> 	<b>COMMESSA</b> <b>NR/19093</b>	<b>UNITÀ</b> <b>10</b>
	<b>LOCALITA'</b> <b>REGIONI UMBRIA - MARCHE - LAZIO</b>	<b>SPC. 10-RT-E-5043</b>	
	<b>PROGETTO/IMPIANTO</b> <b>RIF. MET FOLIGNO (FRAZ. COLFIORITO) - GALLESE</b> <b>DN 650 (26") DP 75 bar E OPERE CONNESSE</b>	Pagina 22 di 230	<b>Rev.</b> <b>1</b>

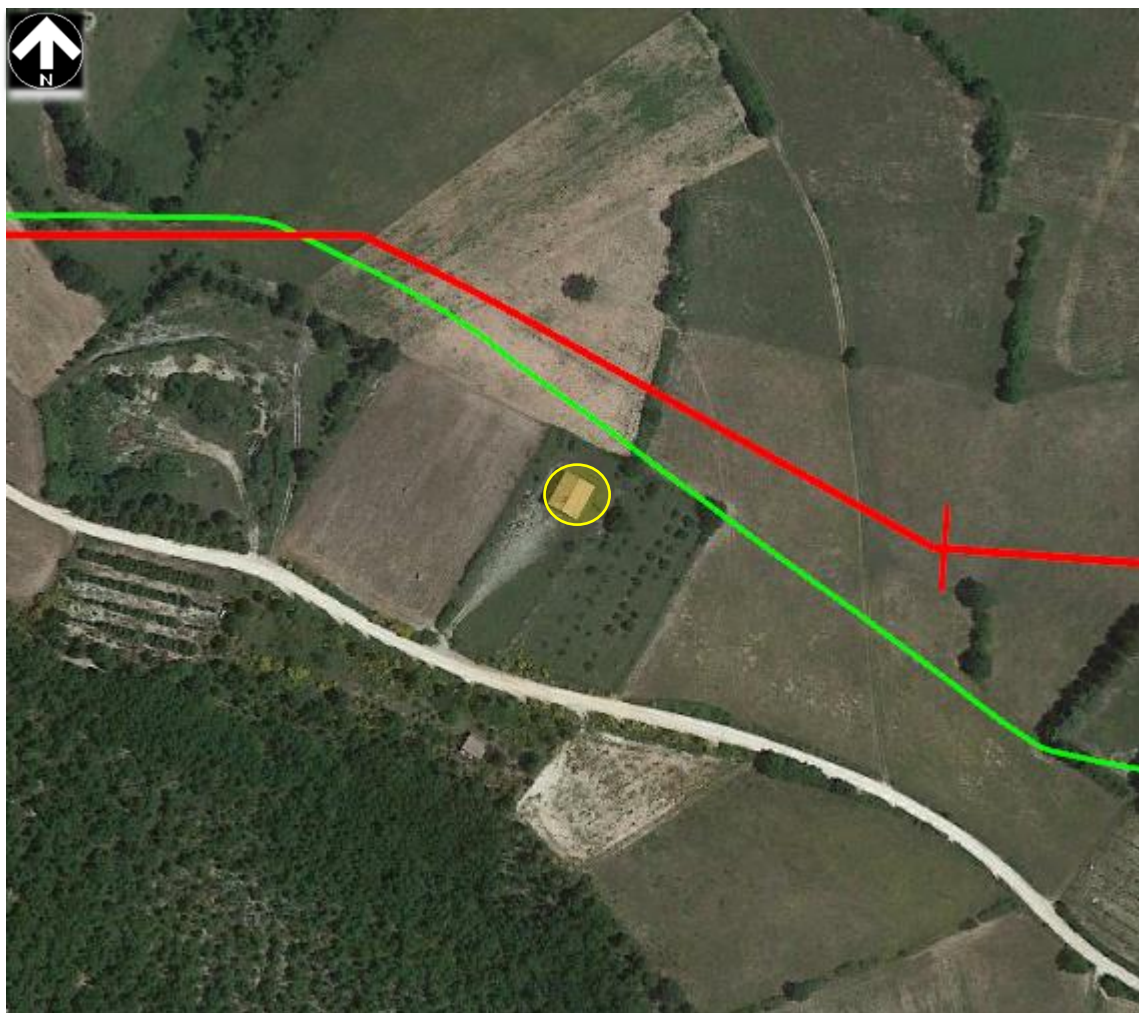


Figura 22. Posizionamento del sito B17 (cerchio giallo) rispetto alle opere in progetto (linea rossa) e altra opera in progetto (linea verde)

	<b>PROGETTISTA</b> 	<b>COMMESSA</b> <b>NR/19093</b>	<b>UNITÀ</b> <b>10</b>
	<b>LOCALITÀ</b> <b>REGIONI UMBRIA - MARCHE - LAZIO</b>	<b>SPC. 10-RT-E-5043</b>	
	<b>PROGETTO/IMPIANTO</b> <b>RIF. MET FOLIGNO (FRAZ. COLFIORITO) - GALLESE</b> <b>DN 650 (26") DP 75 bar E OPERE CONNESSE</b>	Pagina 23 di 230	<b>Rev.</b> <b>1</b>

### SITO B18

**Regione:** Umbria.

**Provincia:** Perugia.

**Comune:** Foligno.

**Località:** Sostino.

**Denominazione:** Sostino.

**Latitudine:** 42° 99' 09".

**Longitudine:** 12° 79' 80".

**Altitudine (m. s.l.m.):** q. 663.

**Vincoli:** /

**Descrizione:** “Il primo documento noto che serba memoria di Sostino (1085) tratta di una terra situata *in loco qui dicitur a lo tribio de Sistinum*. [...] Agli inizi del Quattrocento, allorché la viabilità fu deviata attraverso Sostino, il centro divenne passaggio obbligato per quanti erano diretti nelle Marche. [...] In origine, Sostino doveva essere distinto in due diversi nuclei, che avevano denominazioni diverse: quello di Sostino propriamente detto, nella zona bassa, intorno alla chiesa di San Michele Arcangelo, e quello di *Barrascia*, nella zona alta, sviluppatosi nei pressi della chiesetta medievale di San Pietro” (Bettoni, Picuti, *La montagna di Foligno*, cit., pp. 153-154).

**Tipologia:** nucleo storico.

**Datazione:** epoca medievale.

**Bibliografia:** PTCP, Elaborato A.3.1, n. 18291; Bettoni, Picuti, *La montagna di Foligno*, cit., pp. 153-154.

**Distanza dal tracciato in progetto:** 451 m a nord.

**Distanza dal tracciato in dismissione:** 410 m a nord.



Figura 23. Foto M.R. Picuti.

	<b>PROGETTISTA</b> 	<b>COMMESSA</b> <b>NR/19093</b>	<b>UNITÀ</b> <b>10</b>
	<b>LOCALITÀ</b> <b>REGIONI UMBRIA - MARCHE - LAZIO</b>	<b>SPC. 10-RT-E-5043</b>	
	<b>PROGETTO/IMPIANTO</b> <b>RIF. MET FOLIGNO (FRAZ. COLFIORITO) - GALLESE</b> <b>DN 650 (26") DP 75 bar E OPERE CONNESSE</b>	Pagina 24 di 230	<b>Rev.</b> <b>1</b>

### SITO B19

**Regione:** Umbria.

**Provincia:** Perugia.

**Comune:** Foligno.

**Località:** Sostino.

**Denominazione:** chiesa di S. Michele Arcangelo.

**Latitudine:** 42° 99' 09".

**Longitudine:** 12° 79' 80".

**Altitudine (m. s.l.m.):** q. 663.

**Vincoli:** bene architettonico di interesse culturale non verificato.

**Descrizione:** "La chiesa medievale di San Michele Arcangelo si trovava lungo il fosso che scende dal monte di Pale [...]. A seguito di un incendio (1905) [...] l'intero edificio irrimediabilmente compromesso al punto da richiedere la demolizione. [...] Su iniziativa del parroco don Sebastiano Menichini, venne maturando la decisione di costruire una nuova parrocchiale ed il progetto fu affidato all'architetto di Foligno Vincenzo Benvenuti (1858-1904) [...]. Il tempio cattura immediatamente lo sguardo del visitatore in virtù della sua monumentale e solenne facciata, delimitata da due larghe lesene elevate su un piedistallo e sormontata da un frontone spezzato. Sopra il portale rettangolare, arricchito di un frontone retto, si apre una nicchia che accoglie il gruppo plastico di *San Michele Arcangelo che uccide il demonio*, opera dello scultore folignate Ottaviano Ottaviani (1839-1908) (Bettoni, Picuti, *La montagna di Foligno*, cit., p. 155).

**Tipologia:** chiesa.

**Datazione:** XX secolo.

**Bibliografia:** Carta del Rischio, Id 94045; Vincoli in Rete, Id 151059; Bettoni, Picuti, *La montagna di Foligno*, cit., p. 155.

**Distanza dal tracciato in progetto:** 500 m a sud.

**Distanza dal tracciato in dismissione:** 480 m a sud.



Figura 24. Foto M.R. Picuti.



	<b>PROGETTISTA</b> 	<b>COMMESSA</b> <b>NR/19093</b>	<b>UNITÀ</b> <b>10</b>
	<b>LOCALITÀ</b> <b>REGIONI UMBRIA - MARCHE - LAZIO</b>	<b>SPC. 10-RT-E-5043</b>	
	<b>PROGETTO/IMPIANTO</b> <b>RIF. MET FOLIGNO (FRAZ. COLFIORITO) - GALLESE</b> <b>DN 650 (26") DP 75 bar E OPERE CONNESSE</b>	Pagina 25 di 230	<b>Rev.</b> <b>1</b>

## SITO B20

**Regione:** Umbria.

**Provincia:** Perugia.

**Comune:** Foligno.

**Località:** Ravignano.

**Denominazione:** chiesa di S. Egidio.

**Latitudine:** 43° 00' 08".

**Longitudine:** 12° 75' 83".

**Altitudine (m. s.l.m.):** q. 526.

**Vincoli:** bene architettonico di interesse culturale non verificato.

**Descrizione:** "Sant'Egidio appartiene al novero di cappelle sei-settecentesche a pianta rettangolare, copertura a capriate di legno e facciata con stretta porta d'ingresso fiancheggiata da finestrelle quadrate, così frequenti nella montagna folignate. Il campanile a vela, altro elemento tipico di tali chiesine rurali, è stato smantellato dopo il sisma (1997), in quanto pericolante, e ricostruito. All'interno, risalta la bella quinta architettonica in legno e stucco dipinto che chiude la parete di fondo inquadrando la zona dell'altare; ha una forma tripartita disposta su due piani, scandita nella parte bassa da aperture inquadrature da cornici e, in quella alta, da colonne addossate alla parete. Sempre in alto, ai lati dell'altare maggiore, erano collocate due tempere su tela dell'Ottocento, rappresentanti *San Nicola di Bari* e *San Feliciano*. In basso, a sinistra dell'altare, si trovava una statua lignea settecentesca raffigurante *Sant'Egidio* [...] (Bettoni, Picuti, *La montagna di Foligno*, cit., p. 156).

**Tipologia:** chiesa.

**Datazione:** XVI-XVII secolo.

**Bibliografia:** PTCP, Elaborato A.3.1, n. 181551; Carta del Rischio, Id 201949; Vincoli in Rete, Id 150149; Bettoni, Picuti, *La montagna di Foligno*, cit., p. 156.

**Distanza dal tracciato in progetto:** 601 m a nord.

**Distanza dal tracciato in dismissione:** 617 m a nord.



Figura 25. Foto M.R. Picuti.



Figura 26. Foto M.R. Picuti.

	<b>PROGETTISTA</b> 	<b>COMMESSA</b> <b>NR/19093</b>	<b>UNITÀ</b> <b>10</b>
	<b>LOCALITÀ</b> <b>REGIONI UMBRIA - MARCHE - LAZIO</b>	<b>SPC. 10-RT-E-5043</b>	
	<b>PROGETTO/IMPIANTO</b> <b>RIF. MET FOLIGNO (FRAZ. COLFIORITO) - GALLESE</b> <b>DN 650 (26") DP 75 bar E OPERE CONNESSE</b>	Pagina 26 di 230	<b>Rev.</b> <b>1</b>

### SITO B21

**Regione:** Umbria.

**Provincia:** Perugia.

**Comune:** Foligno.

**Località:** Liè-Ravignano.

**Denominazione:** maestà del casale Fonte dei Lupi.

**Latitudine:** 42° 99' 55".

**Longitudine:** 12° 75' 57".

**Altitudine (m. s.l.m.):** q. 490.

**Vincoli:** /

**Descrizione:** "All'altezza del casale si trova una maestà a forma di capanna nella quale è stata ricavata una nicchia poco profonda con volta a sesto ribassato. Anche il quadro che vi è stato apposto in un momento successivo, è molto evanido e dice che la maestà era dedicata alla Madonna. Davanti ad essa transita un antico sentiero che conduce, da un lato, alla cima del monte di Pale all'altezza della fonte Morrica e, dall'altro, al paese di San Vittore, oggi praticabile solo in parte" (Bettoni, Picuti, *La montagna di Foligno*, cit., p. 54).

**Tipologia:** edicola sacra.

**Datazione:** XVI secolo.

**Bibliografia:** Bettoni, Picuti, *La montagna di Foligno*, cit., p. 54; M. Faloci Pulignani, *Foligno e la Madonna*, a cura di L. Sensi, Foligno 2006 (Supplemento n. 5 al Bollettino Storico della Città di Foligno), p. 241.

**Distanza dal tracciato in progetto:** 40 m a nord. Il Sito, posizionato a bordo strada, rimane fuori dell'area lavori e non verrà interessato dalle opere in progetto

**Distanza dal tracciato in dismissione:** 50 m a nord.



Figura 27. Foto M.R. Picuti.

	<b>PROGETTISTA</b> 	<b>COMMESSA</b> <b>NR/19093</b>	<b>UNITÀ</b> <b>10</b>
	<b>LOCALITÀ</b> <b>REGIONI UMBRIA - MARCHE - LAZIO</b>	<b>SPC. 10-RT-E-5043</b>	
	<b>PROGETTO/IMPIANTO</b> <b>RIF. MET FOLIGNO (FRAZ. COLFIORITO) - GALLESE</b> <b>DN 650 (26") DP 75 bar E OPERE CONNESSE</b>	Pagina 27 di 230	<b>Rev.</b> <b>1</b>



Figura 28. Posizionamento del sito B21 (cerchio giallo) rispetto alle opere in progetto (linea rossa) e dismissione (linea verde)

	<b>PROGETTISTA</b> 	<b>COMMESSA</b> <b>NR/19093</b>	<b>UNITÀ</b> <b>10</b>
	<b>LOCALITÀ</b> <b>REGIONI UMBRIA - MARCHE - LAZIO</b>	<b>SPC. 10-RT-E-5043</b>	
	<b>PROGETTO/IMPIANTO</b> <b>RIF. MET FOLIGNO (FRAZ. COLFIORITO) - GALLESE</b> <b>DN 650 (26") DP 75 bar E OPERE CONNESSE</b>	Pagina 28 di 230	<b>Rev.</b> <b>1</b>

## SITO B22

**Regione:** Umbria.

**Provincia:** Perugia.

**Comune:** Foligno.

**Località:** Lié.

**Denominazione:** chiesa di S. Egidio.

**Latitudine:** 42° 98' 80".

**Longitudine:** 12° 75' 82".

**Altitudine (m. s.l.m.):** q. 420.

**Vincoli:** bene architettonico di interesse culturale non verificato.

**Descrizione:** "La piccola chiesa di Sant'Egidio è situata in una posizione elevata poco fuori dal paese e lungo un antico sentiero che, attraversando una costa ricoperta di olivi, fa raggiungere la fonte di Sant'Eutizio, il nord-est di Belfiore, l'Altolina e Pale. Fu edificata nel 1698 dal patrizio folignate Curzio degli Onofri [...]. L'edificio fa parte del gruppo di chiesine rurali della montagna folignate con impianto semplice: pianta rettangolare, copertura a travi e facciata caratterizzata da una stretta porta d'ingresso fiancheggiata da due finestrelle quadrate" (Bettoni, Picuti, *La montagna di Foligno*, cit., pp. 417-418). Di fronte alla chiesa, elevata sul muro che borda la via, si trova un'edicola sacra che custodisce un'immagine della Madonna con bambino, di fattura semplice e di epoca recente.

**Tipologia:** chiesa/edicola sacra.

**Datazione:** fine XVII secolo.

**Bibliografia:** Carta del Rischio, Id 51647; Vincoli in rete Id 151057; Bettoni, Picuti, *La montagna di Foligno*, cit., pp. 417-418.

**Distanza dal tracciato in progetto:** 603 m a sud.

**Distanza dal tracciato in dismissione:** 618 m a sud.



Figura 29. Foto M.R. Picuti.

	<b>PROGETTISTA</b> 	<b>COMMESSA</b> <b>NR/19093</b>	<b>UNITÀ</b> <b>10</b>
	<b>LOCALITÀ</b> <b>REGIONI UMBRIA - MARCHE - LAZIO</b>	<b>SPC. 10-RT-E-5043</b>	
	<b>PROGETTO/IMPIANTO</b> <b>RIF. MET FOLIGNO (FRAZ. COLFIORITO) - GALLESE</b> <b>DN 650 (26") DP 75 bar E OPERE CONNESSE</b>	Pagina 29 di 230	<b>Rev.</b> <b>1</b>

### SITO B23

**Regione:** Umbria.

**Provincia:** Perugia.

**Comune:** Foligno.

**Località:** Liè.

**Denominazione:** Liè.

**Latitudine:** 42° 99' 09".

**Longitudine:** 12° 79' 80".

**Altitudine (m. s.l.m.):** q. 663.

**Vincoli:** /

**Descrizione:** "L'abitato non ha un assetto compatto essendo formato da più blocchi o schiere di edifici collegati da sottarchi con scale esterne che conducono al piano abitativo, mentre gli ambienti al pianterreno un tempo erano adibiti a stalla o rimessa. Nel paese si trova un vecchio mulino da olio, ristrutturato di recente, che veniva utilizzato fino ad una decina di anni fa" (Bettoni, Picuti, *La montagna di Foligno*, cit., p. 417).

**Tipologia:** nucleo storico.

**Datazione:** epoca medievale.

**Bibliografia:** PTCP, Elaborato A.3.1, n. 18481; Bettoni, Picuti, *La montagna di Foligno*, cit., p. 417.

**Distanza dal tracciato in progetto:** 738 m a sud.

**Distanza dal tracciato in dismissione:** 727 m a sud.



Figura 30. Foto M.R. Picuti.

	<b>PROGETTISTA</b> 	<b>COMMESSA</b> <b>NR/19093</b>	<b>UNITÀ</b> <b>10</b>
	<b>LOCALITÀ</b> <b>REGIONI UMBRIA - MARCHE - LAZIO</b>	<b>SPC. 10-RT-E-5043</b>	
	<b>PROGETTO/IMPIANTO</b> <b>RIF. MET FOLIGNO (FRAZ. COLFIORITO) - GALLESE</b> <b>DN 650 (26") DP 75 bar E OPERE CONNESSE</b>	Pagina 30 di 230	<b>Rev.</b> <b>1</b>

#### SITO B24

**Regione:** Umbria.

**Provincia:** Perugia.

**Comune:** Foligno.

**Località:** San Vittore.

**Denominazione:** San Vittore.

**Latitudine:** 42° 99' 64''.

**Longitudine:** 12° 74' 61''.

**Altitudine (m. s.l.m.):** q. 340.

**Vincoli:** /

**Descrizione:** Il “Piccolo abitato sorge lungo i fianchi collinari delimitanti verso est la valle del Topino e dista 7 km dal centro antico di Foligno. La prima menzione documentaria che lo riguarda si ha in un atto del 1225; la villa *Sancti Victorij* è in seguito nominata, insieme a quelle di Sant’Eutizio e Liè, in un documento del 1304. La località è segnalata nella carta del Danti dipinta in Vaticano (1581). La mappa del catasto gregoriano (1818-1834), mostra l’esiguo nucleo di edifici originari sorti intorno alla chiesa. La successiva espansione è avvenuta invece lungo la viabilità di collegamento con l’antico tracciato della Flaminia e lungo i sentieri che lo congiungevano con Ravignano e Liè” (Bettoni, Picuti, *La montagna di Foligno*, cit., pp. 430-431).

**Tipologia:** nucleo storico.

**Datazione:** epoca medievale.

**Bibliografia:** PTCP, Elaborato A.3.1, n. 18551; Bettoni, Picuti, *La montagna di Foligno*, cit., pp. 430-431.

**Distanza dal tracciato in progetto:** 277 m a sud.

**Distanza dal tracciato in dismissione:** 97 m a sud.



Figura 31. Foto M.R. Picuti.

	<b>PROGETTISTA</b> 	<b>COMMESSA</b> <b>NR/19093</b>	<b>UNITÀ</b> <b>10</b>
	<b>LOCALITÀ</b> <b>REGIONI UMBRIA - MARCHE - LAZIO</b>	<b>SPC. 10-RT-E-5043</b>	
	<b>PROGETTO/IMPIANTO</b> <b>RIF. MET FOLIGNO (FRAZ. COLFIORITO) - GALLESE</b> <b>DN 650 (26") DP 75 bar E OPERE CONNESSE</b>	Pagina 31 di 230	<b>Rev.</b> <b>1</b>

### SITO B25

**Regione:** Umbria.

**Provincia:** Perugia.

**Comune:** Foligno.

**Località:** San Vittore.

**Denominazione:** chiesa.

**Latitudine:** 42° 99' 64''.

**Longitudine:** 12° 74' 61''.

**Altitudine (m. s.l.m.):** q. 340.

**Vincoli:** bene architettonico di interesse culturale non verificato.

**Descrizione:** “La chiesa oggi dedicata a San Vittore, situata in un piccolo spiazzo all’interno del paese, presenta il tipico aspetto delle chiesine rurali [...]: pianta rettangolare, copertura a travi, facciata caratterizzata da una stretta porta d’ingresso, da due finestrelle quadrate e da un campanile a vela. Stando ai racconti della gente del posto la chiesa è stata rifatta nei primi decenni del Novecento dai residenti. All’interno, il distacco dell’ultima mano di tinta data alle pareti aveva riportato parzialmente in luce una decorazione murale risalente ai primi del Novecento” (Bettoni, Picuti, *La montagna di Foligno*, cit., p. 432).

**Tipologia:** chiesa.

**Datazione:** rifacimento inizi XX secolo.

**Bibliografia:** Carta del Rischio, Id 185624; Vincoli in Rete, Id 144307; Bettoni, Picuti, *La montagna di Foligno*, cit., p. 432.

**Distanza dal tracciato in progetto:** 220 m a sud.

**Distanza dal tracciato in dismissione:** 166 m a sud.



Figura 32. Foto M.R. Picuti.

	<b>PROGETTISTA</b> 	<b>COMMESSA</b> <b>NR/19093</b>	<b>UNITÀ</b> <b>10</b>
	<b>LOCALITÀ</b> <b>REGIONI UMBRIA - MARCHE - LAZIO</b>	<b>SPC. 10-RT-E-5043</b>	
	<b>PROGETTO/IMPIANTO</b> <b>RIF. MET FOLIGNO (FRAZ. COLFIORITO) - GALLESE</b> <b>DN 650 (26") DP 75 bar E OPERE CONNESSE</b>	Pagina 32 di 230	<b>Rev.</b> <b>1</b>

### SITO B26

**Regione:** Umbria.

**Provincia:** Perugia.

**Comune:** Foligno.

**Località:** San Vittore.

**Denominazione:** fonte di Acquabianca o del fascio.

**Latitudine:** 42° 99' 70".

**Longitudine:** 12° 74' 25".

**Altitudine (m. s.l.m.):** q. 892.

**Vincoli:** bene architettonico di interesse culturale dichiarato.

**Descrizione:** "Lungo il vecchio tracciato della via Flaminia si trova una fonte di acqua sorgiva, detta la fonte del fascio, perché venne dotata di una fronte in pietra con un fascio littorio durante il periodo fascista. [...] La scelta delle acque di San Vittore per l'alimentazione del nuovo acquedotto si concretizzò dopo una serie di ricerche che interessarono il Topino (1879) e quindi (1881), il fosso Renaro, l'Acquabianca e Capodacqua [...]. La strada ferrata Roma-Ancona pose all'ordine del giorno la necessità di quale tracciato scegliere per la condotta dell'acqua; altre difficoltà provenivano inoltre dai bisogni idrici dell'infrastruttura ferroviaria e dell'amministrazione militare. Progettato l'impianto dall'ingegnere comunale Eugenio Trampetti, i lavori si conclusero nel giugno del 1885" (Bettoni, Picuti, *La montagna di Foligno*, cit., p. 432).

**Tipologia:** fontana.

**Datazione:** XIX-XX secolo.

**Bibliografia:** Carta del Id 23560; Vincoli in Rete, Id 3158846; Bettoni, Picuti, *La montagna di Foligno*, cit., p. 432.

**Distanza dal tracciato in progetto:** 105 m a sud.

**Distanza dal tracciato in dismissione:** 191 m a sud.



Figura 33. Foto M.R. Picuti.



	<b>PROGETTISTA</b> 	<b>COMMESSA</b> <b>NR/19093</b>	<b>UNITÀ</b> <b>10</b>
	<b>LOCALITÀ</b> <b>REGIONI UMBRIA - MARCHE - LAZIO</b>	<b>SPC. 10-RT-E-5043</b>	
	<b>PROGETTO/IMPIANTO</b> <b>RIF. MET FOLIGNO (FRAZ. COLFIORITO) - GALLESE</b> <b>DN 650 (26") DP 75 bar E OPERE CONNESSE</b>	Pagina 33 di 230	<b>Rev.</b> <b>1</b>

### SITO B27

**Regione:** Umbria.

**Provincia:** Perugia.

**Comune:** Foligno.

**Località:** Scanzano.

**Denominazione:** Scanzano.

**Latitudine:** 42° 98' 16".

**Longitudine:** 12° 73' 84".

**Altitudine (m. s.l.m.):** q. 259.

**Vincoli:** /

**Descrizione:** l'insediamento, che sulla base della denominazione di formazione prediale (terminazione *-anus*) fa riferimento a un originario nucleo rurale di epoca romana, nasce in relazione alla viabilità antica costituita dalle vie Flaminia e Plestina (valle del Menotre, altipiani di Colfiorito); il toponimo è documentato a partire dal 1208. Ricadono nel sito la chiesa di san Martino e palazzo Palombaro. Nel centro è stata censita un'edicola sacra realizzata lungo la facciata di un'abitazione.

**Tipologia:** nucleo storico.

**Datazione:** epoca medievale.

**Bibliografia:** chiesa di san Martino Carta del Rischio, Id 215070, Vincoli in Rete, Id 144299; palazzo palombaro Carta del Rischio, Id 144119, Vincoli in Rete, Id 391554: R. Tavazzi (a cura di), *Per le campagne amene. Itinerari cicloturistici nella pianura di Foligno*, consulenza storica e introduzione F. Bettoni, ricerche archivistiche B. Marinelli, Spello 2011, p. 42.

**Distanza dal tracciato in progetto:** 341 m a sud.

**Distanza dal tracciato in dismissione:** 393 m a sud.



Figura 34. Foto M.R. Picuti.



Figura 35. Foto M.R. Picuti.

	<b>PROGETTISTA</b> 	<b>COMMESSA</b> <b>NR/19093</b>	<b>UNITÀ</b> <b>10</b>
	<b>LOCALITÀ</b> <b>REGIONI UMBRIA - MARCHE - LAZIO</b>	<b>SPC. 10-RT-E-5043</b>	
	<b>PROGETTO/IMPIANTO</b> <b>RIF. MET FOLIGNO (FRAZ. COLFIORITO) - GALLESE</b> <b>DN 650 (26") DP 75 bar E OPERE CONNESSE</b>	Pagina 34 di 230	<b>Rev.</b> <b>1</b>

### SITO B28

**Regione:** Umbria.

**Provincia:** Perugia.

**Comune:** Foligno.

**Località:** San Giovanni Profiamma.

**Denominazione:** via Case Basse.

**Latitudine:** 42° 99' 50".

**Longitudine:** 12° 73' 54".

**Altitudine (m. s.l.m.):** q. 280.

**Vincoli:** /

**Descrizione:** l'edicola mariana si trova al termine del paese, addossata all'argine meridionale di un fosso bordato da querce secolari che scende dai fianchi delle colline soprastanti verso il corso del Topino. Ha la forma della cappella viaria a doppio spiovente, aperta, e presenta sul davanti l'aggiunta di un bancone utilizzato come seduta.

**Tipologia:** edicola sacra.

**Datazione:** epoca moderna.

**Bibliografia:** /

**Distanza dal tracciato in progetto:** 236 m a nord.

**Distanza dal tracciato in dismissione:** 215 m a nord.



Figura 36. Foto M.R. Picuti.



Figura 37. Foto M.R. Picuti.

	<b>PROGETTISTA</b> 	<b>COMMESSA</b> <b>NR/19093</b>	<b>UNITÀ</b> <b>10</b>
	<b>LOCALITÀ</b> <b>REGIONI UMBRIA - MARCHE - LAZIO</b>	<b>SPC. 10-RT-E-5043</b>	
	<b>PROGETTO/IMPIANTO</b> <b>RIF. MET FOLIGNO (FRAZ. COLFIORITO) - GALLESE</b> <b>DN 650 (26") DP 75 bar E OPERE CONNESSE</b>	Pagina 35 di 230	<b>Rev.</b> <b>1</b>

### SITO B29

**Regione:** Umbria.

**Provincia:** Perugia.

**Comune:** Foligno.

**Località:** San Giovanni Profiamma,

**Denominazione:** via Case Basse.

**Latitudine:** 42° 99' 52".

**Longitudine:** 12° 73' 37".

**Altitudine (m. s.l.m.):** q. 279.

**Vincoli:** /

**Descrizione:** edicola con immagine sacra realizzata in una nicchia di forma quadrangolare ricavata sulla fronte di una casa, ora abbandonata, posta lungo la strada principale di San Giovanni Profiamma, in direzione nord. L'affresco ritrae la Madonna con il Bambino e san Giovannino ed è abbellito da una cornice decorata di triangoli sormontati da una palmetta, da specchiature e da due vasi a doppia ansa posti ai lati della sacra composizione, di ascendenza classica. Alla base è la dicitura "Mater Dei ora pro nobis", la firma del pittore formata da un prenome, iniziante con la lettera T -ma per il resto incomprensibile- e dal cognome Brinci; della data si leggono alcuni numeri, troppo evanidi per tentare una lettura; chiude la scritta il verbo *pinxit*.

**Tipologia:** edicola sacra.

**Datazione:** XVII secolo (?)

**Bibliografia:** /

**Distanza dal tracciato in progetto:** 277 m a nord.

**Distanza dal tracciato in dismissione:** 256 m a nord.



Figura 38. Foto M.R. Picuti.



Figura 39. Foto M.R. Picuti.

	<b>PROGETTISTA</b> 	<b>COMMESSA</b> <b>NR/19093</b>	<b>UNITÀ</b> <b>10</b>
	<b>LOCALITÀ</b> <b>REGIONI UMBRIA - MARCHE - LAZIO</b>	<b>SPC. 10-RT-E-5043</b>	
	<b>PROGETTO/IMPIANTO</b> <b>RIF. MET FOLIGNO (FRAZ. COLFIORITO) - GALLESE</b> <b>DN 650 (26") DP 75 bar E OPERE CONNESSE</b>	Pagina 36 di 230	<b>Rev.</b> <b>1</b>

### SITO B30

**Regione:** Umbria.

**Provincia:** Perugia.

**Comune:** Foligno.

**Località:** San Giovanni Profiamma.

**Denominazione:** maestà di via Brunelleschi.

**Latitudine:** 42° 98' 46".

**Longitudine:** 12° 72' 69".

**Altitudine (m. s.l.m.):** q. 263.

**Vincoli:** /

**Descrizione:** edicola in muratura di mattoni, con copertura a doppio spiovente, posta lungo l'antico tracciato della via Flaminia.

**Tipologia:** edicola sacra.

**Datazione:** epoca contemporanea.

**Bibliografia:** /

**Distanza dal tracciato in progetto:** 388 m a nord.

**Distanza dal tracciato in dismissione:** 370 m a nord.



Figura 40. Foto M.R. Picuti.

	<b>PROGETTISTA</b> 	<b>COMMESSA</b> <b>NR/19093</b>	<b>UNITÀ</b> <b>10</b>
	<b>LOCALITÀ</b> <b>REGIONI UMBRIA - MARCHE - LAZIO</b>	<b>SPC. 10-RT-E-5043</b>	
	<b>PROGETTO/IMPIANTO</b> <b>RIF. MET FOLIGNO (FRAZ. COLFIORITO) - GALLESE</b> <b>DN 650 (26") DP 75 bar E OPERE CONNESSE</b>	Pagina 37 di 230	<b>Rev.</b> <b>1</b>

### SITO B31

**Regione:** Umbria.

**Provincia:** Perugia.

**Comune:** Foligno.

**Località:** San Giovanni Profiamma.

**Denominazione:** San Giovanni Battista.

**Latitudine:** 42° 98' 24".

**Longitudine:** 12° 72' 29".

**Altitudine (m. s.l.m.):** q. 264.

**Vincoli:** /

**Descrizione:** insediamento sorto attorno alla chiesa romanica lungo la viabilità medievale ricalcante il tracciato dell'antica via Flaminia e sui resti della città romana di *Forum Flaminii*, si caratterizza per lo sviluppo longitudinale tipico delle "città carovaniere" e per essere sorta dalla fusione di più nuclei storici: Casebasse, San Girolamo, Turri, Sa, Giovanni e Mazzante, quest'ultima un tempo sede di diverse attività molitorie, di cui ne rimane attualmente in funzione una.

**Tipologia:** nucleo storico.

**Datazione:** epoca medievale.

**Bibliografia:** PTCP, Elaborato A.3.1, n. 18741; Tavazzi, *Per le campagne amene*, cit., p. 39.

**Distanza dal tracciato in progetto:** 356 m a nord.

**Distanza dal tracciato in dismissione:** 380 m a nord.



Figura 41. Foto M.R. Picuti.

	<b>PROGETTISTA</b> 	<b>COMMESSA</b> <b>NR/19093</b>	<b>UNITÀ</b> <b>10</b>
	<b>LOCALITÀ</b> <b>REGIONI UMBRIA - MARCHE - LAZIO</b>	<b>SPC. 10-RT-E-5043</b>	
	<b>PROGETTO/IMPIANTO</b> <b>RIF. MET FOLIGNO (FRAZ. COLFIORITO) - GALLESE</b> <b>DN 650 (26") DP 75 bar E OPERE CONNESSE</b>	Pagina 38 di 230	<b>Rev.</b> <b>1</b>

### SITO B32

**Regione:** Umbria.

**Provincia:** Perugia.

**Comune:** Foligno.

**Località:** San Giovanni Profiamma.

**Denominazione:** chiesa di S. Giovanni Battista.

**Latitudine:** 42° 98' 24".

**Longitudine:** 12° 72' 29".

**Altitudine (m. s.l.m.):** q. 264.

**Vincoli:** bene architettonico di interesse culturale non verificato.

**Descrizione:** La chiesa “dedicata a S. Giovanni Battista, fu edificata nel 1239 su di una preesistente costruzione risalente all’VIII - IX secolo. [...] La facciata, presenta in alto in posizione centrale un elegante rosone a dieci razze con ai lati due piccole finestre bifore. Il portale in pietra bianca scolpito da un certo mastro Filippo, è ornato da alcune sculture il cui tema è il peccato. Sullo stipite di destra, è rappresentato un vescovo con mitria e pastorale nell’atto di trafiggere con lo stesso il drago su cui è seduto (presumibilmente trattasi di S. Feliciano patrono di Foligno). Il campanile è posto sul lato destro della chiesa e fu costruito nel 1951 per volontà dell’allora parroco don Pietro Crisanti in occasione del XVII centenario della morte di S. Feliciano. Esso è fornito di tre campane e sostituisce il piccolo campanile a vela con due campane edificato nel 1889. [...] L’interno in stile romanico è ad una sola navata con presbiterio rialzato, raggiungibile salendo tredici scale in pietra poste nella mezzeria e ricavate durante i lavori di restauro al quale fu sottoposta nei primi del XX secolo. Sulla parete di destra, poco prima dell’arco che conduce alla cripta, è posto un sarcofago venuto alla luce durante i restauri del 1889. [...]. Attraverso due aperture ad arco poste ai lati della scala si giunge alla cripta della chiesa, formata da tre navate sorrette da sei colonne, una delle quali è a facce piane ed elegantemente scolpita” (<http://www.iluoghidelsilenzio.it/chiesa-di-san-giovanni-battista-san-giovanni-profiamma/>).

**Tipologia:** chiesa.

**Datazione:** XIII secolo con interventi del XIX secolo.

**Bibliografia:** Carta del Rischio, Id chiesa 156010; Vincoli in Rete, Id chiesa 3178412; Id cripta 3178674; C. Casciola, F. Anselmi, S. Anselmi (a cura di), *La basilica di San Giovanni Battista in San Giovanni Profiamma*, Foligno 2001; Tavazzi, *Per le campagne amene*, cit., pp. 119-120.

**Distanza dal tracciato in progetto:** 412 m a nord.

**Distanza dal tracciato in dismissione:** 424 m a nord.



Figura 42. Foto M.R. Picuti.

	<b>PROGETTISTA</b> 	<b>COMMESSA</b> <b>NR/19093</b>	<b>UNITÀ</b> <b>10</b>
	<b>LOCALITÀ</b> <b>REGIONI UMBRIA - MARCHE - LAZIO</b>	<b>SPC. 10-RT-E-5043</b>	
	<b>PROGETTO/IMPIANTO</b> <b>RIF. MET FOLIGNO (FRAZ. COLFIORITO) - GALLESE</b> <b>DN 650 (26") DP 75 bar E OPERE CONNESSE</b>	Pagina 39 di 230	<b>Rev.</b> <b>1</b>

### SITO B33

**Regione:** Umbria.

**Provincia:** Perugia.

**Comune:** Foligno.

**Località:** San Giovanni Profiamma.

**Denominazione:** villa La Paurosa.

**Latitudine:** 42° 98' 45".

**Longitudine:** 12° 72' 03".

**Altitudine (m. s.l.m.):** q. 321.

**Vincoli:** /

**Descrizione:** il complesso residenziale, realizzato dal casato degli Ambrosini, che ne furono proprietari fino al 1877, si colloca lungo le pendici collinari del monte Cucco ed è formato dalla villa padronale e da edifici di pertinenza, tra i quali un oratorio "De Ambrosinis in loco nominato La Paurosa".

**Tipologia:** villa.

**Datazione:** XVII-XVIII secolo.

**Bibliografia:** PTCP, Elaborato A.3.1. n. 181104; A. Meelli, F. Bettoni, C. Medori, *Ville e grandi residenze di campagna nel territorio di Foligno*, in *Quaderni dell'Istituto Policattedra di Geografia*, 13, 1991, pp. 75-76; C. Casciola, E. Ceconelli (a cura di), *La chiesa di San Sebastiano di Treggio*, [s.l. s.d.]; Tavazzi, *Per le campagne amene*, cit., p. 111.

**Distanza dal tracciato in progetto:** 698 m a nord.

**Distanza dal tracciato in dismissione:** 712 m a nord.






Figura 43. Google Earth for Web.

	<b>PROGETTISTA</b> 	<b>COMMESSA</b> <b>NR/19093</b>	<b>UNITÀ</b> <b>10</b>
	<b>LOCALITÀ</b> <b>REGIONI UMBRIA - MARCHE - LAZIO</b>	<b>SPC. 10-RT-E-5043</b>	
	<b>PROGETTO/IMPIANTO</b> <b>RIF. MET FOLIGNO (FRAZ. COLFIORITO) - GALLESE</b> <b>DN 650 (26") DP 75 bar E OPERE CONNESSE</b>	Pagina 40 di 230	<b>Rev.</b> <b>1</b>

#### SITO B34

**Regione:** Umbria.

**Provincia:** Perugia.

**Comune:** Foligno.

**Località:** Treggio.

**Denominazione:** chiesa della Bacchetta.

**Latitudine:** 42° 98' 16".

**Longitudine:** 12° 71' 43".

**Altitudine (m. s.l.m.):** q. 354.

**Vincoli:** /

**Descrizione:** la chiesa "edificata in muratura mista di laterizio e pietrame, all'esterno mostra una semplice facciata rettangolare, con il portone in cotto sovrastato da una grande finestra. Sopra il tetto, in posizione centrale è posta una croce in ferro. Il minuscolo e malridotto interno, ad aula unica e con il soffitto decorato a stelline, non mostra elementi di particolare interesse; nella zona presbiteriale, a sinistra, entro una teca lignea è posto un malridotto crocifisso. La parete d'altare è decorata in stucco, al centro è posta un'immagine della Madonna, con sopra la scritta *AVE MARIA*. A destra, entro teche lignee simili alla precedente sono posti alcuni ex voto" (<https://www.iluoghidelsilenzio.it/chiesa-della-bacchetta-foligno-pg/>).

**Tipologia:** edilizia rurale/chiesa.

**Datazione:** XVII-XVIII secolo.

**Bibliografia:** <https://www.iluoghidelsilenzio.it/chiesa-della-bacchetta-foligno-pg/>.



**Distanza dal tracciato in progetto:** 372 m a nord.

**Distanza dal tracciato in dismissione:** 812 m a nord.



Figura 44. Foto M.R. Picuti.



	<b>PROGETTISTA</b> 	<b>COMMESSA</b> <b>NR/19093</b>	<b>UNITÀ</b> <b>10</b>
	<b>LOCALITÀ</b> <b>REGIONI UMBRIA - MARCHE - LAZIO</b>	<b>SPC. 10-RT-E-5043</b>	
	<b>PROGETTO/IMPIANTO</b> <b>RIF. MET FOLIGNO (FRAZ. COLFIORITO) - GALLESE</b> <b>DN 650 (26") DP 75 bar E OPERE CONNESSE</b>	Pagina 41 di 230	<b>Rev.</b> <b>1</b>



*Figura 45. Foto M.R. Picuti.*

	<b>PROGETTISTA</b> 	<b>COMMESSA</b> <b>NR/19093</b>	<b>UNITÀ</b> <b>10</b>
	<b>LOCALITÀ</b> <b>REGIONI UMBRIA - MARCHE - LAZIO</b>	<b>SPC. 10-RT-E-5043</b>	
	<b>PROGETTO/IMPIANTO</b> <b>RIF. MET FOLIGNO (FRAZ. COLFIORITO) - GALLESE</b> <b>DN 650 (26") DP 75 bar E OPERE CONNESSE</b>	Pagina 42 di 230	<b>Rev.</b> <b>1</b>

### SITO B35

**Regione:** Umbria.

**Provincia:** Perugia.

**Comune:** Foligno.

**Località:** Treggio.

**Denominazione:** Treggio.

**Latitudine:** 42° 98' 58".

**Longitudine:** 12° 70' 96".

**Altitudine (m. s.l.m.):** q. 387.

**Vincoli:** /

**Descrizione:** il nucleo di Treggio è sorto lungo le pendici del monte Cucco ed è formato da abitazioni di tipo rurale e residenziale. Nel 1644 lo storico Ludovico Iacobilli lo annovera tra le ville, sebbene nelle sue vicinanze sorgesse la chiesa di Sant'Angelo di Castiglione, di cui è ancora oggi visibile il perimetro in un uliveto posto nelle sue immediate vicinanze; il toponimo Castiglione, secondo lo Iacobilli, fa riferimento a un castello posto nelle pertinenze di Treggio e attestato nel 1220. Difficile dire se tale fortilizio debba essere ricercato nel punto in cui si è sviluppato il palazzo signorile settecentesco munito di torre semicircolare e bel loggiato rivolto verso sud-est, oppure nei pressi della chiesa di Sant'Angelo.

**Tipologia:** nucleo storico.

**Datazione:** epoca medievale e moderna.



**Bibliografia:** PTCP, Elaborato A.3.1, n. 18601; <https://www.iluoghidelsilenzio.it/castello-di-treggio-foligno-pg/>; Casciola, Ceconelli, *La chiesa di San Sebastiano*, cit.

**Distanza dal tracciato in progetto:** 525 m a nord.

**Distanza dal tracciato in dismissione:** 1418 m a nord.




Figura 46. <https://www.iluoghidelsilenzio.it/castello-di-treggio-foligno-pg/>.

	<b>PROGETTISTA</b> 	<b>COMMESSA</b> <b>NR/19093</b>	<b>UNITÀ</b> <b>10</b>
	<b>LOCALITÀ</b> <b>REGIONI UMBRIA - MARCHE - LAZIO</b>	<b>SPC. 10-RT-E-5043</b>	
	<b>PROGETTO/IMPIANTO</b> <b>RIF. MET FOLIGNO (FRAZ. COLFIORITO) - GALLESE</b> <b>DN 650 (26") DP 75 bar E OPERE CONNESSE</b>	Pagina 43 di 230	<b>Rev.</b> <b>1</b>



*Figura 47. Foto M.R. Picuti.*

	<b>PROGETTISTA</b> 	<b>COMMESSA</b> <b>NR/19093</b>	<b>UNITÀ</b> <b>10</b>
	<b>LOCALITÀ</b> <b>REGIONI UMBRIA - MARCHE - LAZIO</b>	<b>SPC. 10-RT-E-5043</b>	
	<b>PROGETTO/IMPIANTO</b> <b>RIF. MET FOLIGNO (FRAZ. COLFIORITO) - GALLESE</b> <b>DN 650 (26") DP 75 bar E OPERE CONNESSE</b>	Pagina 44 di 230	<b>Rev.</b> <b>1</b>

### SITO B36

**Regione:** Umbria.

**Provincia:** Perugia.

**Comune:** Foligno.

**Località:** San Sebastiano.

**Denominazione:** villa Ceccaroni Morotti.

**Latitudine:** 42° 97' 76".

**Longitudine:** 12° 71' 08".

**Altitudine (m. s.l.m.):** q. 346.

**Vincoli:** bene architettonico di interesse culturale dichiarato.

**Descrizione:** la villa, nota anche con il nome de La castellina, si colloca in bella posizione lungo le pendici del colle di San Sebastiano; presenta una pianta a elle, annessi rurali e una cappella.

**Tipologia:** villa rurale.

**Datazione:** XVIII-XIX secolo.



**Bibliografia:** Carta del Rischio, Id 104225; Vincoli in Rete, Id 244442; Melelli, Bettoni, Medori, *Ville e grandi residenze di campagna*, cit., pp. 77-78.

**Distanza dal tracciato in progetto:** 288 m a sud.

**Distanza dal tracciato in dismissione:** 439 m a sud.



Figura 48. Google Earth for Web.

	<b>PROGETTISTA</b> 	<b>COMMESSA</b> <b>NR/19093</b>	<b>UNITÀ</b> <b>10</b>
	<b>LOCALITÀ</b> <b>REGIONI UMBRIA - MARCHE - LAZIO</b>	<b>SPC. 10-RT-E-5043</b>	
	<b>PROGETTO/IMPIANTO</b> <b>RIF. MET FOLIGNO (FRAZ. COLFIORITO) - GALLESE</b> <b>DN 650 (26") DP 75 bar E OPERE CONNESSE</b>	Pagina 45 di 230	<b>Rev.</b> <b>1</b>

### SITO B37

**Regione:** Umbria.

**Provincia:** Perugia.

**Comune:** Foligno.

**Località:** via Romana Vecchia.

**Denominazione:** i Portonacci.

**Latitudine:** 42° 97' 36".

**Longitudine:** 12° 71' 03".

**Altitudine (m. s.l.m.):** q. 253.

**Vincoli:** /

**Descrizione:** l'edicola sacra, in mattoni e con tetto a doppio spiovente, è legata all'antica viabilità, ricalcante il diverticolo occidentale della via Flaminia.

**Tipologia:** edicola sacra.

**Datazione:** epoca moderna.

**Bibliografia:** /

**Distanza dal tracciato in progetto:** 740 m a sud.

**Distanza dal tracciato in dismissione:** 14 m a sud. Il Sito, posizionato a bordo strada, rimane fuori dell'area lavori e non verrà interessato dalle opere in dismissione.





Figura 49. Foto M.R. Picuti.

	<b>PROGETTISTA</b> 	<b>COMMESSA</b> <b>NR/19093</b>	<b>UNITÀ</b> <b>10</b>
	<b>LOCALITÀ</b> <b>REGIONI UMBRIA - MARCHE - LAZIO</b>	<b>SPC. 10-RT-E-5043</b>	
	<b>PROGETTO/IMPIANTO</b> <b>RIF. MET FOLIGNO (FRAZ. COLFIORITO) - GALLESE</b> <b>DN 650 (26") DP 75 bar E OPERE CONNESSE</b>	Pagina 46 di 230	<b>Rev.</b> <b>1</b>



Figura 50. Posizionamento del sito B37 (cerchio giallo) rispetto alle opere in progetto (linea rossa) e dismissione (linea verde)

	<b>PROGETTISTA</b> 	<b>COMMESSA</b> <b>NR/19093</b>	<b>UNITÀ</b> <b>10</b>
	<b>LOCALITÀ</b> <b>REGIONI UMBRIA - MARCHE - LAZIO</b>	<b>SPC. 10-RT-E-5043</b>	
	<b>PROGETTO/IMPIANTO</b> <b>RIF. MET FOLIGNO (FRAZ. COLFIORITO) - GALLESE</b> <b>DN 650 (26") DP 75 bar E OPERE CONNESSE</b>	Pagina 47 di 230	<b>Rev.</b> <b>1</b>

### SITO B38

**Regione:** Umbria.

**Provincia:** Perugia.

**Comune:** Foligno.

**Località:** San Sebastiano.

**Denominazione:** San Sebastiano.

**Latitudine:** 42° 87' 97".

**Longitudine:** 12° 70' 50".

**Altitudine (m. s.l.m.):** q. 348.

**Vincoli:** /

**Descrizione:** insediamento di vetta collocato sulla più meridionale delle colline che delimitano a ovest la valle Topina.

**Tipologia:** nucleo storico.

**Datazione:** epoca medievale.

**Bibliografia:** PTCP, Elaborato A.3.1, n. 18531; Casciola, Ceconelli, *La chiesa di San Sebastiano*, cit.

**Distanza dal tracciato in progetto:** 333 m a sud.

**Distanza dal tracciato in dismissione:** 720 m a sud.



Figura 51. Foto M.R. Picuti.

	<b>PROGETTISTA</b> 	<b>COMMESSA</b> <b>NR/19093</b>	<b>UNITÀ</b> <b>10</b>
	<b>LOCALITÀ</b> <b>REGIONI UMBRIA - MARCHE - LAZIO</b>	<b>SPC. 10-RT-E-5043</b>	
	<b>PROGETTO/IMPIANTO</b> <b>RIF. MET FOLIGNO (FRAZ. COLFIORITO) - GALLESE</b> <b>DN 650 (26") DP 75 bar E OPERE CONNESSE</b>	Pagina 48 di 230	<b>Rev.</b> <b>1</b>

### SITO B39

**Regione:** Umbria.

**Provincia:** Perugia.

**Comune:** Foligno.

**Località:** San Sebastiano.

**Denominazione:** chiesa di S. Sebastiano.

**Latitudine:** 42° 87' 97".

**Longitudine:** 12° 70' 50".

**Altitudine (m. s.l.m.):** q. 348.

**Vincoli:** bene architettonico di interesse culturale non verificato.

**Descrizione:** "La chiesa di San Sebastiano, situata sul colle omonimo a circa 4 chilometri dalla città di Foligno, viene ricordata per la prima volta nella documentazione d'archivio all'interno della Sentenza del cardinale Raniero Capocci del 14 maggio 1239: parlando delle chiese soggette alla pievania di San Giovanni Profiamma, viene nominata anche la cappella di San Sebastiano, che possedeva un patrimonio di "186 libbre e 10 soldi". Probabilmente fino al XVI secolo doveva trattarsi di una semplice cappellania, mentre successivamente divenne parrocchia, suddivisa in tre frazioni: San Sebastiano, Treggio, La Valle. L'edificio ha conosciuto nel corso dei secoli numerosi rifacimenti e restauri, che hanno comportato una serie di radicali modifiche nell'apparato decorativo e nella collocazione delle opere d'arte [...]. Un restauro con ampliamento della chiesa è ricordato nella Visita Pastorale eseguita da monsignor Antonio Montecatini il 25 ottobre 1666, mentre un altro intervento viene segnalato da Monsignor Giovan Battista Pallotta nella Visita Pastorale del 26 ottobre 1684"

(<https://www.iluoghidelsilenzio.it/chiesa-di-san-sebastiano-treggio-di-foligno-pg/>).

**Tipologia:** chiesa.

**Datazione:** XIII, XVII secolo.

**Bibliografia:** Carta del Rischio, Id 58137; Vincoli in Rete, Id 150140; Casciola, Ceconelli, *La chiesa di San Sebastiano*, cit.

**Distanza dal tracciato in progetto:** 378 m a sud.

**Distanza dal tracciato in dismissione:** 745 m a sud.



Figura 52. Foto M.R. Picuti.



	<b>PROGETTISTA</b> 	<b>COMMESSA</b> <b>NR/19093</b>	<b>UNITÀ</b> <b>10</b>
	<b>LOCALITÀ</b> <b>REGIONI UMBRIA - MARCHE - LAZIO</b>	<b>SPC. 10-RT-E-5043</b>	
	<b>PROGETTO/IMPIANTO</b> <b>RIF. MET FOLIGNO (FRAZ. COLFIORITO) - GALLESE</b> <b>DN 650 (26") DP 75 bar E OPERE CONNESSE</b>	Pagina 49 di 230	<b>Rev.</b> <b>1</b>

#### SITO B40

**Regione:** Umbria.

**Provincia:** Perugia.

**Comune:** Foligno.

**Località:** San Sebastiano.

**Denominazione:** villa I Portoni.

**Latitudine:** 42° 96' 00".

**Longitudine:** 12° 71' 82".

**Altitudine (m. s.l.m.):** q. 261.

**Vincoli:** bene architettonico di interesse culturale dichiarato.

**Descrizione:** "L'accesso è costituito da un viale di cipressi perpendicolare alla facciata principale, sulla quale si aprono un portico a quattro arcate sovrastato da una loggia con quattro aperture, tamponate nell'Ottocento ed oggi riaperte, e quattro archi laterali chiusi alle estremità laterali, con il solo profilo delle mostre. L'edificio, a due piani, presenta una pianta complessa, con un piccolo cortile eccentrico porticato, delimitato per due lati dalla parte servile non intonacata, verosimilmente un giardino segreto" (G. Donadoni, *Ville e residenze di campagna nell'Umbria del Cinquecento*, tesi di dottorato Università Roma Tre, a.a. 2008-2009, pp. 113-117).

**Tipologia:** villa di svago.

**Datazione:** XVI secolo, su preesistenze quattrocentesche.

**Bibliografia:** PTCP, Elaborato A.3.1, n. 181114; Carta del Rischio, Id 36875; Vincoli in Rete, Id 244419; Melelli, Bettoni, Medori, *Ville e grandi residenze di campagna*, cit., pp. 78-79.

**Distanza dal tracciato in progetto:** 978 m a sud.

**Distanza dal tracciato in dismissione:** 271 m a sud.



Figura 53. Google Earth for Web.

	<b>PROGETTISTA</b> 	<b>COMMESSA</b> <b>NR/19093</b>	<b>UNITÀ</b> <b>10</b>
	<b>LOCALITÀ</b> <b>REGIONI UMBRIA - MARCHE - LAZIO</b>	<b>SPC. 10-RT-E-5043</b>	
	<b>PROGETTO/IMPIANTO</b> <b>RIF. MET FOLIGNO (FRAZ. COLFIORITO) - GALLESE</b> <b>DN 650 (26") DP 75 bar E OPERE CONNESSE</b>	Pagina 50 di 230	<b>Rev.</b> <b>1</b>

#### SITO B41

**Regione:** Umbria.

**Provincia:** Perugia.

**Comune:** Foligno.

**Località:** San Sebastiano.

**Denominazione:** villa Chiona Alta.

**Latitudine:** 42° 98' 83".

**Longitudine:** 12° 70' 04".

**Altitudine (m. s.l.m.):** q. 317.

**Vincoli:** /

**Descrizione:** il complesso edilizio si colloca tra gli ulivi, presenta una pianta compatta e i caratteri propri delle residenze di campagna.

**Tipologia:** villa/edilizia rurale storica.

**Datazione:** XVIII secolo.

**Bibliografia:** PTCP, Elaborato A.3.1. n. 181094 (localizzazione imprecisa).

**Distanza dal tracciato in progetto:** 467 m a sud.

**Distanza dal tracciato in dismissione:** 687 m a sud.



Figura 54. Google Earth for Web.

	<b>PROGETTISTA</b> 	<b>COMMESSA</b> <b>NR/19093</b>	<b>UNITÀ</b> <b>10</b>
	<b>LOCALITA'</b> <b>REGIONI UMBRIA - MARCHE - LAZIO</b>	<b>SPC. 10-RT-E-5043</b>	
	<b>PROGETTO/IMPIANTO</b> <b>RIF. MET FOLIGNO (FRAZ. COLFIORITO) - GALLESE</b> <b>DN 650 (26") DP 75 bar E OPERE CONNESSE</b>	Pagina 51 di 230	<b>Rev.</b> <b>1</b>

#### SITO B42

**Regione:** Umbria.

**Provincia:** Perugia.

**Comune:** Foligno.

**Località:** San Sebastiano.

**Denominazione:** villa Maestà Donati.

**Latitudine:** 42° 98' 83".

**Longitudine:** 12° 70' 04".

**Altitudine (m. s.l.m.):** q. 317.

**Vincoli:** /

**Descrizione:** il complesso si colloca sulle ultime pendici collinari di san Sebastiano ed è formato da un corpo centrale e da altri di dimensioni minori a esso collegati; è circondato da un parco e da un uliveto.

**Tipologia:** villa/edilizia rurale.

**Datazione:** /

**Bibliografia:** PTCP, Elaborato A.3.1. n. 181124.

**Distanza dal tracciato in progetto:** 705 m a sud.

**Distanza dal tracciato in dismissione:** 413 m a sud.



Figura 55. Google Earth for Web



Figura 56. Foto M.R. Picuti.

	<b>PROGETTISTA</b> 	<b>COMMESSA</b> <b>NR/19093</b>	<b>UNITÀ</b> <b>10</b>
	<b>LOCALITÀ</b> <b>REGIONI UMBRIA - MARCHE - LAZIO</b>	<b>SPC. 10-RT-E-5043</b>	
	<b>PROGETTO/IMPIANTO</b> <b>RIF. MET FOLIGNO (FRAZ. COLFIORITO) - GALLESE</b> <b>DN 650 (26") DP 75 bar E OPERE CONNESSE</b>	Pagina 52 di 230	<b>Rev.</b> <b>1</b>

### SITO B43

**Regione:** Umbria.

**Provincia:** Perugia.

**Comune:** Spello.

**Località:** Spineto.

**Denominazione:** edicola sacra.

**Latitudine:** 42° 98' 29".

**Longitudine:** 12° 69' 32".

**Altitudine (m. s.l.m.):** q. 236 m.

**Vincoli:** /

**Descrizione:** l'edicola sacra, di fattura molto semplice, è quasi nascosta tra due pini argentati che la fiancheggiano nel punto d'incrocio tra via Spineto e la strada che la collega con la viabilità interpodereale che fa capo a via traversa San Cristoforo. Realizzata con mattoni a vista di colore rosso, ha la forma in una stele e reca un crocifisso metallico fissato sulla fronte. Su questo è apposta la scritta "Mochetti Primo e famiglia a gloria di Dio, a.D. 1972".

**Tipologia:** edicola sacra.

**Datazione:** seconda metà XX secolo.

**Bibliografia:** /

**Distanza dal tracciato in progetto:** 171 m a sud.

**Distanza dal tracciato in dismissione:** 672 m a sud.



Figura 57. Foto M.R. Picuti.

	<b>PROGETTISTA</b> 	<b>COMMESSA</b> <b>NR/19093</b>	<b>UNITÀ</b> <b>10</b>
	<b>LOCALITÀ</b> <b>REGIONI UMBRIA - MARCHE - LAZIO</b>	<b>SPC. 10-RT-E-5043</b>	
	<b>PROGETTO/IMPIANTO</b> <b>RIF. MET FOLIGNO (FRAZ. COLFIORITO) - GALLESE</b> <b>DN 650 (26") DP 75 bar E OPERE CONNESSE</b>	Pagina 53 di 230	<b>Rev.</b> <b>1</b>

#### SITO B44

**Regione:** Umbria.

**Provincia:** Perugia.

**Comune:** Spello.

**Località:** Spineto.

**Denominazione:** chiesa della SS. Trinità.

**Latitudine:** 42° 98' 86".

**Longitudine:** 12° 68' 40".

**Altitudine (m. s.l.m.):** q. 229.

**Vincoli:** bene architettonico di interesse culturale non verificato.

**Descrizione:** "La chiesa, dell'inizio del XVII sec., è ubicata in vocabolo via Alta. Attualmente è proprietà della Curia, che ha provveduto al suo restauro. L'edificio religioso, opera mista, con alcuni grossi conci di calcare bianco, pur differendo cronologicamente rispetto alle altre chiese rurali, ne ripropone le caratteristiche compositive. Il portale, incorniciato da una ghiera in laterizi con arco a tutto sesto, è sormontato da una ceramica raffigurante tre angeli disposti intorno ad un tavolo con un calice. Esternamente, incisa su un mattone, è murata la data del 1775, anno al quale potrebbe risalire uno dei restauri dell'edificio. La chiesa, in origine cappella gentilizia appartenuta al pittore Marcantonio Grecchi e a sua moglie Cecilia Fabbri, fu costruita nel 1612" (<http://www.iluoghidelsilenzio.it/chiesa-della-santissima-trinita-spello/>).

**Tipologia:** chiesa.

**Datazione:** XVII secolo.

**Bibliografia:** Carta del Rischio, Id 54839; Vincoli in Rete, Id 150764; S. Guiducci, *Guida Turistica di Spello Itinerari fra Storia Arte e Natura*, Spello 2009, p. 373.

**Distanza dal tracciato in progetto:** 976 m a nord.

**Distanza dal tracciato in dismissione:** 1509 m a nord.



Figura 58. <http://www.iluoghidelsilenzio.it/chiesa-della-santissima-trinita-spello/>.

	<b>PROGETTISTA</b> 	<b>COMMESSA</b> <b>NR/19093</b>	<b>UNITÀ</b> <b>10</b>
	<b>LOCALITÀ</b> <b>REGIONI UMBRIA - MARCHE - LAZIO</b>	<b>SPC. 10-RT-E-5043</b>	
	<b>PROGETTO/IMPIANTO</b> <b>RIF. MET FOLIGNO (FRAZ. COLFIORITO) - GALLESE</b> <b>DN 650 (26") DP 75 bar E OPERE CONNESSE</b>	Pagina 54 di 230	<b>Rev.</b> <b>1</b>

#### SITO B45

**Regione:** Umbria.

**Provincia:** Perugia.

**Comune:** Foligno.

**Località:** via Pasciana.

**Denominazione:** la Chiona.

**Latitudine:** 42° 97' 54".

**Longitudine:** 12° 68' 33".

**Altitudine (m. s.l.m.):** q. 236.

**Vincoli:** /

**Descrizione:** il monumento, in mattoni con sommità centinata, segna il confine tra i territori di Spello e Foligno e venne fatto erigere dall'umanista ispellate Taddeo Donnola tra il XVI e il XVII secolo. Sulla fronte è affissa un'iscrizione scolpita su marmo, *Ad gladiatores*, nella quale si inveisce contro i disordini provocati dalle schiere belligeranti per la contesa del confine: «Andate in rovina, o armigeri nemici, assetati di sangue. È vergognoso affrontarsi con i pugnali. In questo luogo venivano un tempo gli spellani ad ammirare il valor militare. Ora un campicello offre a te una provvida riposante quiete».

**Tipologia:** monumento.

**Datazione:** XVII secolo.

**Bibliografia:** M. Sensi, *Historia della terra di Spello, di Fausto Gentile Donnola*, in Bollettino Storico della Città di Foligno, VIII, 1984, pp. 7-136; Tavazzi, *Per le campagne amene*, cit., pp. 66, 69.

[http://rete.comuni-italiani.it/wiki/Spello/Lapide\\_%22Ad\\_gladiatores\\_et\\_viatorem%22](http://rete.comuni-italiani.it/wiki/Spello/Lapide_%22Ad_gladiatores_et_viatorem%22)

**Distanza dal tracciato in progetto:** 572 m a sud.

**Distanza dal tracciato in dismissione:** 20 m a sud. Il Sito, posizionato a bordo strada, rimane fuori dell'area lavori e non verrà interessato dalle opere in dismissione.



Figura 59. Foto M.R. Picuti.

	<b>PROGETTISTA</b> 	<b>COMMESSA</b> <b>NR/19093</b>	<b>UNITÀ</b> <b>10</b>
	<b>LOCALITA'</b> <b>REGIONI UMBRIA - MARCHE - LAZIO</b>	<b>SPC. 10-RT-E-5043</b>	
	<b>PROGETTO/IMPIANTO</b> <b>RIF. MET FOLIGNO (FRAZ. COLFIORITO) - GALLESE</b> <b>DN 650 (26") DP 75 bar E OPERE CONNESSE</b>	Pagina 55 di 230	<b>Rev.</b> <b>1</b>

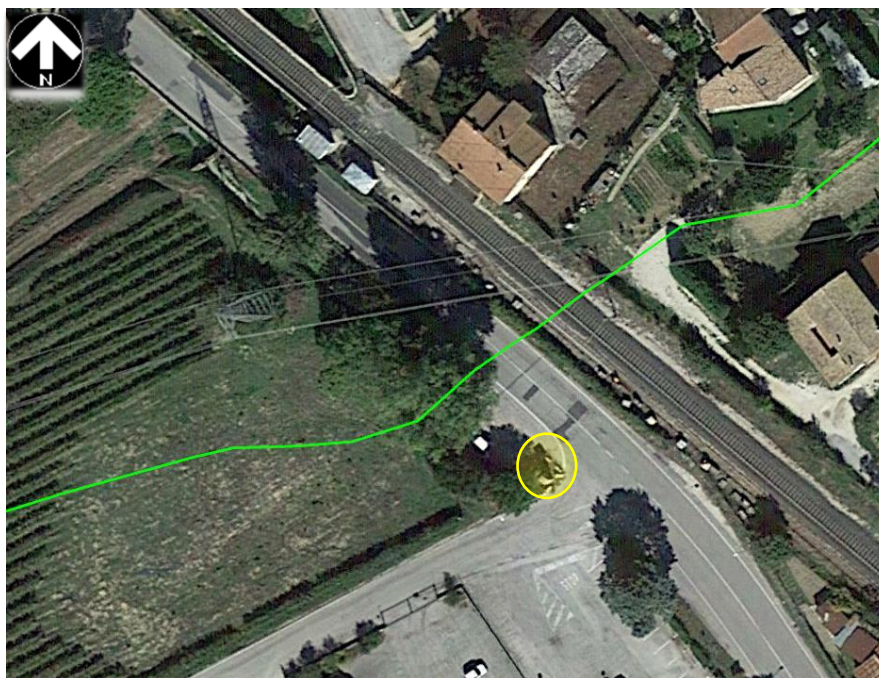


Figura 60. Posizionamento del sito B45 (cerchio giallo) rispetto alle opere in dismissione (linea verde)

	<b>PROGETTISTA</b> 	<b>COMMESSA</b> <b>NR/19093</b>	<b>UNITÀ</b> <b>10</b>
	<b>LOCALITÀ</b> <b>REGIONI UMBRIA - MARCHE - LAZIO</b>	<b>SPC. 10-RT-E-5043</b>	
	<b>PROGETTO/IMPIANTO</b> <b>RIF. MET FOLIGNO (FRAZ. COLFIORITO) - GALLESE</b> <b>DN 650 (26") DP 75 bar E OPERE CONNESSE</b>	Pagina 56 di 230	<b>Rev.</b> <b>1</b>

#### SITO B46

**Regione:** Umbria.

**Provincia:** Perugia.

**Comune:** Spello.

**Località:** I Portoni.

**Denominazione:** villa Pandolfi Elmi.

**Latitudine:** 42° 98' 62".

**Longitudine:** 12° 67' 94".

**Altitudine (m. s.l.m.):** q. 230.

**Vincoli:** bene architettonico di interesse culturale dichiarato (villa), bene architettonico di interesse culturale non verificato (cappella, edifici gemelli, annessi).

**Descrizione:** "Villa Pandolfi Elmi è stata costruita negli anni immediatamente precedenti al 1746. A questa data risale infatti la prima annotazione nel registro delle messe celebrate nella annessa cappella dedicata a San Pasquale Baylon [...]. Attraverso vari lasciti e successioni, la Villa perviene a fine ottocento al conte Severino Pandolfi Elmi di Foligno, che utilizza la Villa come casa di campagna, soprattutto nei mesi estivi, per poter seguire le più importanti lavorazioni agricole" ([http://www.villapandolfielmi.it/la\\_storia\\_1.html](http://www.villapandolfielmi.it/la_storia_1.html)).

**Tipologia:** villa.

**Datazione:** XVIII secolo.

**Bibliografia:** PTCP Elaborato A.3.1. n. 50274; Carta del Rischio, Id villa 45509, Id cappella 88012, Id annessi 222372, Id edifici gemelli 58694; Vincoli in Rete, Id villa 244371, Id cappella 244464, Id annessi 244551, Id edifici gemelli 244365; Guiducci, *Guida Turistica di Spello*, cit., p. 374.



**Distanza dal tracciato in progetto:** 885 m a nord.

**Distanza dal tracciato in dismissione:** 1333 m a nord.



Figura 61. [http://www.villapandolfielmi.it/la\\_storia\\_1.html](http://www.villapandolfielmi.it/la_storia_1.html).



	<b>PROGETTISTA</b> 	<b>COMMESSA</b> <b>NR/19093</b>	<b>UNITÀ</b> <b>10</b>
	<b>LOCALITÀ</b> <b>REGIONI UMBRIA - MARCHE - LAZIO</b>	<b>SPC. 10-RT-E-5043</b>	
	<b>PROGETTO/IMPIANTO</b> <b>RIF. MET FOLIGNO (FRAZ. COLFIORITO) - GALLESE</b> <b>DN 650 (26") DP 75 bar E OPERE CONNESSE</b>	Pagina 57 di 230	<b>Rev.</b> <b>1</b>

#### SITO B47

**Regione:** Umbria.

**Provincia:** Perugia.

**Comune:** Spello.

**Località:** San Giuseppe.

**Denominazione:** complesso edilizio ed edicola sacra.

**Latitudine:** 42° 98' 20".

**Longitudine:** 12° 67' 75".

**Altitudine (m. s.l.m.):** q. 219 m.

**Vincoli:** /

**Descrizione:** Il complesso edilizio è formato da tre corpi di fabbrica che si allineano lungo via San Cristoforo, strada Centrale umbra e da annessi agricoli. È racchiuso da un recinto che si apre con un portale monumentale sulla via e che reca un'edicola sacra presso lo spigolo sud-orientale; questa è a forma di capanna, ha un tetto di coppi e una nicchia voltata che custodisce una terracotta policroma invetriata, a forma di mezza luna, raffigurante l'Annunciazione.

**Tipologia:** edilizia rurale.

**Datazione:** epoca moderna.

**Bibliografia:** /

**Distanza dal tracciato in progetto:** 218 m a nord.

**Distanza dal tracciato in dismissione:** 631 m a nord.



Figura 62. Foto M.R. Picuti.



Figura 63. Foto M.R. Picuti.

	<b>PROGETTISTA</b> 	<b>COMMESSA</b> <b>NR/19093</b>	<b>UNITÀ</b> <b>10</b>
	<b>LOCALITÀ</b> <b>REGIONI UMBRIA - MARCHE - LAZIO</b>	<b>SPC. 10-RT-E-5043</b>	
	<b>PROGETTO/IMPIANTO</b> <b>RIF. MET FOLIGNO (FRAZ. COLFIORITO) - GALLESE</b> <b>DN 650 (26") DP 75 bar E OPERE CONNESSE</b>	Pagina 58 di 230	<b>Rev.</b> <b>1</b>

#### SITO B48

**Regione:** Umbria.

**Provincia:** Perugia.

**Comune:** Spello.

**Località:** Ponte Chiona.

**Denominazione:** edicola sacra.

**Latitudine:** 42° 97' 98".

**Longitudine:** 12° 67' 95".

**Altitudine (m. s.l.m.):** q. 219 m.

**Vincoli:** /

**Descrizione:** l'edicola sacra si colloca lungo via San Cristoforo, la via Centrale umbra, di origine romana, in un punto in cui è possibile riconoscere l'allineamento dei campi secondo l'ordinamento centuriale di quell'epoca. Di fattura semplice, è stata realizzata in mattoni a vista e presenta un tetto di coppi leggermente sporgente che ne proteggono la fronte. Su questa si colloca una nicchia a volta, poco profonda, aperta, con l'immagine della Madonna del sacro cuore. Due cespugli ne ornano il prospetto.

**Tipologia:** edicola sacra.

**Datazione:** metà XX secolo.

**Bibliografia:** /

**Distanza dal tracciato in progetto:** 433 m a nord.

**Distanza dal tracciato in dismissione:** 427 m a nord.



Figura 64. Foto M.R. Picuti.

	<b>PROGETTISTA</b> 	<b>COMMESSA</b> <b>NR/19093</b>	<b>UNITÀ</b> <b>10</b>
	<b>LOCALITÀ</b> <b>REGIONI UMBRIA - MARCHE - LAZIO</b>	<b>SPC. 10-RT-E-5043</b>	
	<b>PROGETTO/IMPIANTO</b> <b>RIF. MET FOLIGNO (FRAZ. COLFIORITO) - GALLESE</b> <b>DN 650 (26") DP 75 bar E OPERE CONNESSE</b>	Pagina 59 di 230	<b>Rev.</b> <b>1</b>

#### SITO B49

**Regione:** Umbria.

**Provincia:** Perugia.

**Comune:** Spello.

**Località:** Sant'Anna.

**Denominazione:** chiesa di Sant'Anna.

**Latitudine:** 42° 98' 94''.

**Longitudine:** 12° 67' 41''.

**Altitudine (m. s.l.m.):** q. 230 m.

**Vincoli:** /

**Descrizione:** “L’edificio è sorto nell’area suburbana, con tutta probabilità, come oratorio della confraternita dei Disciplinati di S. Anna, che avevano sede all’interno delle mura cittadine, ove gestivano un ospedale documentariamente attestato sin dal 1362” (<https://www.iluoghidelsilenzio.it/chiesa-di-santanna-spello-pg/>). L’edificio, a unica navata, presenta tetto a capanna e portico chiuso da una grata di legno e la facciata decorata da un affresco di scuola umbra: la Madonna e il Bambino con Sant’Anna, Gioacchino e quattro angeli (sec. XVI). All’interno affreschi votivi databili tra il XV e il XVI secolo.

**Tipologia:** chiesa.

**Datazione:** inizi XIII secolo.



**Bibliografia:** Guiducci, *Guida Turistica di Spello*, cit.

**Distanza dal tracciato in progetto:** 1282 m a nord.

**Distanza dal tracciato in dismissione:** 1701 m a nord.



Figura 65. Foto M.R. Picuti.

	<b>PROGETTISTA</b> 	<b>COMMESSA</b> <b>NR/19093</b>	<b>UNITÀ</b> <b>10</b>
	<b>LOCALITÀ</b> <b>REGIONI UMBRIA - MARCHE - LAZIO</b>	<b>SPC. 10-RT-E-5043</b>	
	<b>PROGETTO/IMPIANTO</b> <b>RIF. MET FOLIGNO (FRAZ. COLFIORITO) - GALLESE</b> <b>DN 650 (26") DP 75 bar E OPERE CONNESSE</b>	Pagina 60 di 230	<b>Rev.</b> <b>1</b>

### SITO B50

**Regione:** Umbria.

**Provincia:** Perugia.

**Comune:** Spello.

**Località:** Spello.

**Denominazione:** Spello.

**Latitudine:** 12° 99' 05".

**Longitudine:** 12° 67' 19".

**Altitudine (m. s.l.m.):** q. 275.

**Vincoli:** /

**Descrizione:** il nucleo medievale nasce sul sito della città romana e sull'insediamento umbro, occupando una delle estreme propaggini collinari del sistema del Subasio, affacciate da sud sulla Valle Umbra.

**Tipologia:** centro storico.

**Datazione:** epoca romana, medievale.

**Bibliografia:** PTCP, Elaborato A.3.1, n. 5011.

**Distanza dal tracciato in progetto:** 1250 m a nord.

**Distanza dal tracciato in dismissione:** 1650 m a nord.



Figura 66. Foto M.R. Picuti.

	<b>PROGETTISTA</b> 	<b>COMMESSA</b> <b>NR/19093</b>	<b>UNITÀ</b> <b>10</b>
	<b>LOCALITA'</b> <b>REGIONI UMBRIA - MARCHE - LAZIO</b>	<b>SPC. 10-RT-E-5043</b>	
	<b>PROGETTO/IMPIANTO</b> <b>RIF. MET FOLIGNO (FRAZ. COLFIORITO) - GALLESE</b> <b>DN 650 (26") DP 75 bar E OPERE CONNESSE</b>	Pagina 61 di 230	<b>Rev.</b> <b>1</b>



Figura 67. Foto M.R. Picuti.



Figura 68. Foto M.R. Picuti.



Figura 69. Foto M.R. Picuti.

	<b>PROGETTISTA</b> 	<b>COMMESSA</b> <b>NR/19093</b>	<b>UNITÀ</b> <b>10</b>
	<b>LOCALITÀ</b> <b>REGIONI UMBRIA - MARCHE - LAZIO</b>	<b>SPC. 10-RT-E-5043</b>	
	<b>PROGETTO/IMPIANTO</b> <b>RIF. MET FOLIGNO (FRAZ. COLFIORITO) - GALLESE</b> <b>DN 650 (26") DP 75 bar E OPERE CONNESSE</b>	Pagina 62 di 230	<b>Rev.</b> <b>1</b>

### SITO B51

**Regione:** Umbria.

**Provincia:** Perugia.

**Comune:** Foligno.

**Località:** Pasciana di sotto.

**Denominazione:** casale Lezi Marchetti alla Paciana, ora Luchetti.  
villa Luchetti.

**Latitudine:** 42° 96' 09".

**Longitudine:** 12° 67' 35".

**Altitudine (m. s.l.m.):** q. 222.

**Vincoli:** /

**Descrizione:** la villa è una delle residenze rurali realizzate dall'aristocrazia locale nella campagna tra Foligno e Bevagna; l'accesso alla proprietà è dall'antica via Flaminia (attuale S.S. 316), il cui tracciato è segnalato dalla presenza di due tombe monumentali del tipo "a torre". Appartenente negli anni Venti dell'Ottocento ai fratelli Tommaso e Luca Lezi Marchetti Parissi, quando viene venduto (1832) al negoziante Stanislao Ercoli il casale è descritto come «predio composto di terre arative e pergolate, con casino, casa colonica, altra casa ad uso di magazzini, stalle, rimesse, con chiesa e due aie». L'edificio sacro dovrebbe corrispondere all'oratorio pubblico sotto il titolo della beata Chiara da Montefalco, che nella visita Lucchesi (ottobre 1820) risulta proprietà dei nobili fratelli Lezi Marchetti ed è situato poco distante dalla chiesa di Santa Maria di Fiamenga (si ringrazia per le notizie il professor Fabio Bettoni).

**Tipologia:** villa/edilizia rurale.

**Datazione:** XVIII-XIX secolo.

**Bibliografia:** PTCP, Elaborato A.3.1. n. 181044; L. Radi, L. Radi, *Foligno in particolare*. Elementi tipologici dell'edificazione storica, Foligno 1997, p. 76; Melelli, Bettoni, Medori, *Ville e grandi residenze di campagna*, cit., pp. 82-83; Tavazzi, *Per le campagne amene*, cit., pp. 109-110.

**Distanza dal tracciato in progetto:** 1023 m a sud.

**Distanza dal tracciato in dismissione:** 601 m a sud.



Figura 70. Foto M.R. Picuti.

	<b>PROGETTISTA</b> 	<b>COMMESSA</b> <b>NR/19093</b>	<b>UNITÀ</b> <b>10</b>
	<b>LOCALITÀ</b> <b>REGIONI UMBRIA - MARCHE - LAZIO</b>	<b>SPC. 10-RT-E-5043</b>	
	<b>PROGETTO/IMPIANTO</b> <b>RIF. MET FOLIGNO (FRAZ. COLFIORITO) - GALLESE</b> <b>DN 650 (26") DP 75 bar E OPERE CONNESSE</b>	Pagina 63 di 230	<b>Rev.</b> <b>1</b>

### SITO B52

**Regione:** Umbria.

**Provincia:** Perugia.

**Comune:** Foligno.

**Località:** Fiamenga.

**Denominazione:** edicola sacra.

**Latitudine:** 42° 95' 54".

**Longitudine:** 12° 66' 64".

**Altitudine (m. s.l.m.):** q. 210 m.

**Vincoli:** /

**Descrizione:** l'edicola si trova lungo il ciglio della S.P. 316 dei Monti Martani, l'antica via Flaminia, nel punto in cui si stacca la variante esterna alla frazione di Fiamenga. Realizzata in mattoni a vista, presenta una nicchia voltata sulla fronte, protetta da una struttura in vetro; appesa al muro di fondo un'immagine raffigurante la Madonna del sacro cuore.

**Tipologia:** edicola sacra.

**Datazione:** XX secolo.

**Bibliografia:** /

**Distanza dal tracciato in progetto:** 937 m a sud.

**Distanza dal tracciato in dismissione:** 530 m a sud.



Figura 71. Foto M.R. Picuti.

	<b>PROGETTISTA</b> 	<b>COMMESSA</b> <b>NR/19093</b>	<b>UNITÀ</b> <b>10</b>
	<b>LOCALITÀ</b> <b>REGIONI UMBRIA - MARCHE - LAZIO</b>	<b>SPC. 10-RT-E-5043</b>	
	<b>PROGETTO/IMPIANTO</b> <b>RIF. MET FOLIGNO (FRAZ. COLFIORITO) - GALLESE</b> <b>DN 650 (26") DP 75 bar E OPERE CONNESSE</b>	Pagina 64 di 230	<b>Rev.</b> <b>1</b>

### SITO B53

**Regione:** Umbria

**Provincia:** Perugia

**Comune:** Foligno.

**Località:** Fiamenga.

**Denominazione:** chiesa di San Giovanni.

**Latitudine:** 12° 99' 05".

**Longitudine:** 12° 67' 19".

**Altitudine (m. s.l.m.):** q. 275.

**Vincoli:** bene architettonico di interesse culturale non verificato.

**Descrizione:** "Si ritiene che la Chiesa di San Giovanni evangelista sia una delle più antiche della Diocesi di Foligno. Nella bolla di Innocenzo II del 10 giugno 1138, con cui venivano determinati al vescovo di Foligno Benedetto i confini della Diocesi, si menziona, tra le altre, la Pieve di San Giovanni di Fileto "cum ecclesiis suis"; ma già dal 3 novembre 1078, in una bolla del vescovo Bonfilio in cui si faceva donazione alla canonica di San Feliciano di alcuni suoi beni, si legge "de ipsa plebe de Fileto". [...] Anche se nella Chiesa sono state trovate tracce di pitture decorative attribuibili alla fine del XVI secolo, l'attuale forma si ritiene risalga al 1685, con interventi di restauro negli anni 1732, 1830, 1871, 1911 (<https://siusa.archivi.beniculturali.it/cgi-bin/pagina.pl?TipoPag=prodente&Chiave=50865>).

**Tipologia:** chiesa.

**Datazione:** XI secolo (?), XVI-XVII secolo.

**Bibliografia:** Carta del Rischio, Id 172752; Vincoli in Rete, Id 187259; <https://siusa.archivi.beniculturali.it>; Tavazzi, *Per le campagne amene*, cit., pp. 120-121.

**Distanza dal tracciato in progetto:** 888 m a sud.

**Distanza dal tracciato in dismissione:** 467 m a sud.



Figura 72. Foto M.R. Picuti.



	<b>PROGETTISTA</b> 	<b>COMMESSA</b> <b>NR/19093</b>	<b>UNITÀ</b> <b>10</b>
	<b>LOCALITÀ</b> <b>REGIONI UMBRIA - MARCHE - LAZIO</b>	<b>SPC. 10-RT-E-5043</b>	
	<b>PROGETTO/IMPIANTO</b> <b>RIF. MET FOLIGNO (FRAZ. COLFIORITO) - GALLESE</b> <b>DN 650 (26") DP 75 bar E OPERE CONNESSE</b>	Pagina 65 di 230	<b>Rev.</b> <b>1</b>

#### SITO B54

**Regione:** Umbria.

**Provincia:** Perugia.

**Comune:** Foligno.

**Località:** Fiamenga.

**Denominazione:** Fiamenga.

**Latitudine:** 12° 99' 05".

**Longitudine:** 12° 67' 19".

**Altitudine (m. s.l.m.):** q. 275.

**Vincoli:** /

**Descrizione:** il centro sorge lungo la viabilità antica, ricalcante il diverticolo occidentale della Flaminia, attorno alla chiesa di S. Giovanni Evangelista.

**Tipologia:** nucleo storico.

**Datazione:** epoca medievale.

**Bibliografia:** PTCP, Elaborato A.3.1, n. 18191; Tavazzi, *Per le campagne amene*, cit., pp. 37, 101 (casale Sorbi e casale Trasciatti).

**Distanza dal tracciato in progetto:** 830 m a sud.

**Distanza dal tracciato in dismissione:** 391 m a sud.



Figura 73. Google Earth for Web.

	<b>PROGETTISTA</b> 	<b>COMMESSA</b> <b>NR/19093</b>	<b>UNITÀ</b> <b>10</b>
	<b>LOCALITÀ</b> <b>REGIONI UMBRIA - MARCHE - LAZIO</b>	<b>SPC. 10-RT-E-5043</b>	
	<b>PROGETTO/IMPIANTO</b> <b>RIF. MET FOLIGNO (FRAZ. COLFIORITO) - GALLESE</b> <b>DN 650 (26") DP 75 bar E OPERE CONNESSE</b>	Pagina 66 di 230	<b>Rev.</b> <b>1</b>

### SITO B55

**Regione:** Umbria.

**Provincia:** Perugia.

**Comune:** Foligno.

**Località:** Fiamenga.

**Denominazione:** chiesa della Vittoria o di Costantinopoli.

**Latitudine:** 42° 95' 36".

**Longitudine:** 12° 66' 25".

**Altitudine (m. s.l.m.):** q. 208.

**Vincoli:** bene architettonico di interesse culturale non verificato.

**Descrizione:** “Di essa non conosciamo la data di erezione, ma è certo che, almeno nella forma primitiva, doveva esistere fin dal mille, poiché era una di quelle Chiese antiche, comprese nella *Plebs de Filecto*, citate nella Bolla del Vescovo Bonfilio del 1078 [...] Il titolo della Chiesa era dapprima S. Maria de Filecto e tale viene conservato fino al 1655. Da quest'epoca cominciò ad essere chiamata Chiesa di Maria SS. di Costantinopoli o delle Vittorie, per l'immagine dipinta a tempera nell'altare e raffigurante una delle solite Madonne bizantine, dette di S. Luca. [...] Intorno alle pareti e sopra l'altare sono dipinti diversi affreschi ed encausti del 400, tutti di buona mano della scuola umbra” (<http://www.iluoghidelsilenzio.it/chiesa-della-madonna-della-vittoria-o-di-costantinopoli-fiammenga-di-foligno/>).

**Tipologia:** chiesa.

**Datazione:** epoca medievale.



**Bibliografia:** Carta del Rischio, Id 156023; Vincoli in rete Id 150878 (denominazione errata); F. Marini, *Fiamenga e le sue chiese*, Foligno 1927; Tavazzi, *Per le campagne amene*, cit., pp. 116-117.

**Distanza dal tracciato in progetto:** 821 m a sud.

**Distanza dal tracciato in dismissione:** 272 m a sud.



Figura 74. Foto M.R. Picuti.

	<b>PROGETTISTA</b> 	<b>COMMESSA</b> <b>NR/19093</b>	<b>UNITÀ</b> <b>10</b>
	<b>LOCALITÀ</b> <b>REGIONI UMBRIA - MARCHE - LAZIO</b>	<b>SPC. 10-RT-E-5043</b>	
	<b>PROGETTO/IMPIANTO</b> <b>RIF. MET FOLIGNO (FRAZ. COLFIORITO) - GALLESE</b> <b>DN 650 (26") DP 75 bar E OPERE CONNESSE</b>	Pagina 67 di 230	<b>Rev.</b> <b>1</b>

### SITO B56

**Regione:** Umbria.

**Provincia:** Perugia.

**Comune:** Foligno.

**Località:** Fiamenga, Madonna dei Cavalieri.

**Denominazione:** chiesa della Madonna delle Grazie.

**Latitudine:** 42° 85' 95".

**Longitudine:** 12° 65' 00".

**Altitudine (m. s.l.m.):** q. 207.

**Vincoli:** bene architettonico di interesse culturale non verificato.

**Descrizione:** "il santuario [fu] fondato dal canonico Giuseppe Cavalieri originario di Fiamenga, ma del clero di Spello, su un terreno di sua proprietà, a un km da Fiamenga in mezzo alle fertili campagne, tra filari di vigne e di pioppi. La Chiesa ad una sola navata, e a pilastri con cornicione all'intorno, fu coperta da volta effimera. La chiesa di *iuspatronato* del Cavalieri, inaugurata il 10 novembre 1799, era dedicata a Sant'Andrea Avellino. La costruzione affrettata (fu compiuta in cinque mesi), il materiale scadente ha fatto sì che la Chiesa non resistesse abbastanza ai terremoti del 1832 e mostra difatti qua e là delle lesioni, a cui si è provveduto con tiranti di ferro. Il Cavalieri sull'altare maggiore vi aveva messo un'immagine della Sacra Famiglia e in una cappelletta, costruita dietro il quadro dell'altare maggiore, mise in venerazione un'immagine della S. Vergine, a cui dette il titolo di Madonna delle Grazie che, a suo dire, gli era stata consegnata da uno sconosciuto che poi era stranamente scomparso" (<http://www.iluoghidelsilenzio.it/chiesa-della-madonna-di-cavalieri-fiamenga-di-foligno-pg/>). L'edificio sacro non è al momento agibile, purtroppo è ancora oggi oggetto di culto come testimoniano forme di devozione popolare legate alla ricorrenza delle festività dei morti depositate presso una delle finestrelle.

**Tipologia:** edificio di culto.

**Datazione:** XVIII secolo.

**Bibliografia:** PTCP, Elaborato A.3.1. n. 181463; Carta del Rischio, Id 185673; Vincoli in Rete, Id 150718 (denominazione errata); Tavazzi, *Per le campagne amene*, cit., p. 117.

**Distanza dal tracciato in progetto:** 271 m a nord.

**Distanza dal tracciato in dismissione:** 848 m a nord.



Figura 75. Foto M.R. Picuti.



Figura 76. Foto M.R. Picuti.

	<b>PROGETTISTA</b> 	<b>COMMESSA</b> <b>NR/19093</b>	<b>UNITÀ</b> <b>10</b>
	<b>LOCALITÀ</b> <b>REGIONI UMBRIA - MARCHE - LAZIO</b>	<b>SPC. 10-RT-E-5043</b>	
	<b>PROGETTO/IMPIANTO</b> <b>RIF. MET FOLIGNO (FRAZ. COLFIORITO) - GALLESE</b> <b>DN 650 (26") DP 75 bar E OPERE CONNESSE</b>	Pagina 68 di 230	<b>Rev.</b> <b>1</b>

### SITO B57

**Regione:** Umbria.

**Provincia:** Perugia.

**Comune:** Foligno.

**Località:** Casa Sorbi.

**Denominazione:** edicola di Casa Sorbi.

**Latitudine:** 42° 94' 71".

**Longitudine:** 12° 64' 64".

**Altitudine (m. s.l.m.):** q. 207.

**Vincoli:** /

**Descrizione:** edicola in mattoni con terminazione a timpano, collocata lungo la S.P. 316, antica via Flaminia, all'incrocio di strade ricalcanti l'antica divisione centuriale della Valle umbra e che si inoltrano nella campagna dando accesso a residenze rurali di tipo sparso.

**Tipologia:** edicola sacra.

**Datazione:** epoca moderna.

**Bibliografia:** /

**Distanza dal tracciato in progetto:** 137 m a nord.

**Distanza dal tracciato in dismissione:** 741 m a nord.



Figura 77. Foto M.R. Picuti.

	<b>PROGETTISTA</b> 	<b>COMMESSA</b> <b>NR/19093</b>	<b>UNITÀ</b> <b>10</b>
	<b>LOCALITÀ</b> <b>REGIONI UMBRIA - MARCHE - LAZIO</b>	<b>SPC. 10-RT-E-5043</b>	
	<b>PROGETTO/IMPIANTO</b> <b>RIF. MET FOLIGNO (FRAZ. COLFIORITO) - GALLESE</b> <b>DN 650 (26") DP 75 bar E OPERE CONNESSE</b>	Pagina 69 di 230	<b>Rev.</b> <b>1</b>

### SITO B58

**Regione:** Umbria.

**Provincia:** Perugia.

**Comune:** Bevagna.

**Località:** Pian dei molini.

**Denominazione:** edicola sacra.

**Latitudine:** 42° 93' 37".

**Longitudine:** 12° 63' 22".

**Altitudine (m. s.l.m.):** q. 208 m.

**Vincoli:** /

**Descrizione:** l'edicola è stata realizzata, lungo le rive del torrente Teverone, in mattoni a vista e tetto a doppio spiovente di coppi. Nella nicchia che si apre sulla fronte è murata una ceramica dipinta raffigurante la sacra famiglia, sopra di essa l'iscrizione: *Sacra famiglia / 1976 / Ricordo di Antonelli Luigi*.

**Tipologia:** edicola sacra.

**Datazione:** XIX secolo.

**Bibliografia:** <https://www.montagneaperte.it/edicolesacre/bevagna-bevagna-via-pian-dei-molini-bev027/>.

**Distanza dal tracciato in progetto:** 168 m a nord.

**Distanza dal tracciato in dismissione:** --



Figura 78. <https://www.montagneaperte.it/edicolesacre/bevagna-bevagna-via-pian-dei-molini-bev027/>.

	<b>PROGETTISTA</b> 	<b>COMMESSA</b> <b>NR/19093</b>	<b>UNITÀ</b> <b>10</b>
	<b>LOCALITÀ</b> <b>REGIONI UMBRIA - MARCHE - LAZIO</b>	<b>SPC. 10-RT-E-5043</b>	
	<b>PROGETTO/IMPIANTO</b> <b>RIF. MET FOLIGNO (FRAZ. COLFIORITO) - GALLESE</b> <b>DN 650 (26") DP 75 bar E OPERE CONNESSE</b>	Pagina 70 di 230	<b>Rev.</b> <b>1</b>

### SITO B59

**Regione:** Umbria.

**Provincia:** Perugia.

**Comune:** Foligno.

**Località:** Fontemuscio.

**Denominazione:** torre di Montefalco.

**Latitudine:** 42° 92' 28".

**Longitudine:** 12° 64' 80".

**Altitudine** (m. s.l.m.): q. 211.

**Vincoli:** bene architettonico di interesse culturale non verificato.

**Descrizione:** "il Dorio ci dice che: *Per più sicurezza loro fecero l'Anno 1460 una Torre sopra il vicino fiume Teverone, contigua al soprannominato ponte di Ruscituro nel Padulo e ne' confini di Foligno. e di Montefalco [...].* La torre di fatto non fu edificata dalle fondamenta, ma si trattò di un restauro di una costruzione la cui origine non si ricorda a memoria d'uomo [...]. Molto probabilmente la precedente torre, di cui restava un rudere di appena un metro, doveva essere stata distrutta o dagli spoletini alleati di Montefalco nella lotta tra Guelfi e Ghibellini o intorno all'anno 1280-1282 quando i folignati subirono ingenti danni da parte dei Perugini [...]. La torre è alta circa 11 metri ed è ora priva del fossato che il ponte levatoio scavalcava; è a pianta quasi quadrata, di lato di circa 10,90 m. Si eleva per quattro piani, di cui tre fuori terra ed uno interrato, privi di scale interne" (<https://www.iluoghidelsilenzio.it/torre-di-montefalco-foligno-pg/>).

**Tipologia:** torre.

**Datazione:** epoca rinascimentale su preesistenze medievali.


**Bibliografia:** PTCP, Elaborato A.3.1, n. 30166; Vincoli in Rete, Id 270014; Carta del Rischio, Id 127206; O. Batori, *La torre di Montefalco a Foligno: ricostruzione delle fasi storiche principali*, in Bollettino storico della città di Foligno, XX-XXI, 1996-1997, pp. 781 e segg.; Tavazzi, *Per le campagne amene*, cit., p. 44.

**Distanza dal tracciato in progetto:** 931 m a sud.

**Distanza dal tracciato in dismissione:** --



Figura 79. <https://www.montagneaperte.it/edicolesacre/bevagna-bevagna-via-pian-dei-molini-bev027/>.

	<b>PROGETTISTA</b> 	<b>COMMESSA</b> <b>NR/19093</b>	<b>UNITÀ</b> <b>10</b>
	<b>LOCALITÀ</b> <b>REGIONI UMBRIA - MARCHE - LAZIO</b>	<b>SPC. 10-RT-E-5043</b>	
	<b>PROGETTO/IMPIANTO</b> <b>RIF. MET FOLIGNO (FRAZ. COLFIORITO) - GALLESE</b> <b>DN 650 (26") DP 75 bar E OPERE CONNESSE</b>	Pagina 71 di 230	<b>Rev.</b> <b>1</b>

### SITO B60

**Regione:** Umbria.

**Provincia:** Perugia.

**Comune:** Foligno.

**Località:** Torre di Montefalco.

**Denominazione:** chiesa di San Francesco, già Regina del Mondo.

**Latitudine:** 42° 92' 28".

**Longitudine:** 12° 64' 80".

**Altitudine** (m. s.l.m.): q. 211.

**Vincoli:** /

**Descrizione:** "La chiesa è dedicata a San Francesco non ha pretese artistiche e sorse negli anni '50 del secolo scorso sull'onda delle singolari esperienze religiose di una contadina, Robusta Pergolari. Era vedova e madre di sei figli; nel giorno del Corpus Domini del 1948 le parve di vedere la Madonna e di sentire da Lei l'invito a continuare a fare la carità nonostante la sua povertà. Ella rimase a braccia aperte, come pietrificata e riuscì solo a gridare per tre volte "Madonna mia!". Le apparizioni si susseguirono in quell'anno e in quelli successivi; si ebbero guarigioni portentose; si cominciò a costruire una chiesa con le offerte dei fedeli; questa chiesa doveva, per ordine della Madonna, intitolarsi a Lei come "Regina del Mondo"; oggi, invece, si intitola a San Francesco. Fu consacrata il 5 maggio del 1958". (<https://www.iluoghidelsilenzio.it/torre-di-montefalco-foligno-pg/>).

Accanto alla torre a partire dal 1643 viene menzionato un oratorio dedicato a San Massimino (poi Massimo), seguito dal nome dei Benedetti Roncalli alla cui la proprietà apparteneva; l'oratorio, abbandonato dopo la realizzazione della nuova chiesa, è stato trasformato in magazzino.

**Tipologia:** chiesa.

**Datazione:** XX secolo.

**Bibliografia:** <https://www.iluoghidelsilenzio.it/>

**Distanza dal tracciato in progetto:** 961 m a sud.

**Distanza dal tracciato in dismissione:** --



Figura 80. Foto M.R. Picuti.



Figura 81. Foto M.R. Picuti.

	<b>PROGETTISTA</b> 	<b>COMMESSA</b> <b>NR/19093</b>	<b>UNITÀ</b> <b>10</b>
	<b>LOCALITÀ</b> <b>REGIONI UMBRIA - MARCHE - LAZIO</b>	<b>SPC. 10-RT-E-5043</b>	
	<b>PROGETTO/IMPIANTO</b> <b>RIF. MET FOLIGNO (FRAZ. COLFIORITO) - GALLESE</b> <b>DN 650 (26") DP 75 bar E OPERE CONNESSE</b>	Pagina 72 di 230	<b>Rev.</b> <b>1</b>

### SITO B61

**Regione:** Umbria.

**Provincia:** Perugia.

**Comune:** Bevagna

**Località:** Arquata.

**Denominazione:** chiesa della Madonna di Costantinopoli.

**Latitudine:** 42° 93' 11".

**Longitudine:** 12° 62' 91".

**Altitudine (m. s.l.m.):** q. 210.

**Vincoli:** /

**Descrizione:** “I santuari dedicati alla Madonna di Costantinopoli, sono di estremo interesse in quanto continuazione della sacralità e del culto dell’Odigitria costantinopolitana, detta anche Itria; sono particolarmente diffusi nell’Italia centrale e meridionale dove erano presenti minoranze etniche dell’altra sponda dell’Adriatico: è il caso di questo micro-santuario della Madonna di Costantinopoli, nei pressi di colle d’Arquata, in comune di Bevagna. Probabilmente costruita sopra una preesistente edicola, con la raffigurazione della venerata immagine. L’esterno si presenta con l’aspetto tipico dell’edificio votivo, la facciata disadorna ha le due solite finestrelle ai lati che consentivano ai pellegrini di venerare l’immagine anche a chiesa chiusa [...]. Sopra la porta si legge l’iscrizione: *D O M / Ecclesiam Hanc B.V.M. Costantinopolitana / Ioannes De Gregorii / Familiae De Benedictis Dono Dedit / Theodorus De Benedictis Mevanas I.V.D. / Prothonot(arius) Ap(osto)licus / Prior Insignis Colleg.ta S. Laurentii Hispelli / et Sacrae Inquisit(io)nis eiusdem loci vicarius / benefactori suo / grati animi posuit A.D. MDCLX*. Il semplice e malmesso interno mostra i segni di una persistente devozione, sulla parete d’altare in una nicchia è l’immagine venerata della Madonna di Costantinopoli col Bambino, nonostante il degrado dell’affresco è possibile ammirare la delicata fattezze dei copricapi in stile orientale (<https://www.iluoghidelsilenzio.it/chiesa-della-madonna-di-costantinopoli-colle-dellarquata-di-bevagna-pg/>).

**Tipologia:** chiesa.

**Datazione:** XVI secolo.

**Bibliografia:** <https://www.iluoghidelsilenzio.it/chiesa-della-madonna-di-costantinopoli-colle-dellarquata-di-bevagna-pg/>

**Distanza dal tracciato in progetto:** 228 m a nord.

**Distanza dal tracciato in dismissione:** --



Figura 82. Foto M.R. Picuti.



	<b>PROGETTISTA</b> 	<b>COMMESSA</b> <b>NR/19093</b>	<b>UNITÀ</b> <b>10</b>
	<b>LOCALITÀ</b> <b>REGIONI UMBRIA - MARCHE - LAZIO</b>	<b>SPC. 10-RT-E-5043</b>	
	<b>PROGETTO/IMPIANTO</b> <b>RIF. MET FOLIGNO (FRAZ. COLFIORITO) - GALLESE</b> <b>DN 650 (26") DP 75 bar E OPERE CONNESSE</b>	Pagina 73 di 230	<b>Rev.</b> <b>1</b>

## SITO B62

**Regione:** Umbria.

**Provincia:** Perugia.

**Comune:** Bevagna/Montefalco.

**Località:** Belvedere.

**Denominazione:** Casa Belvedere.

**Latitudine:** 42° 92' 58".

**Longitudine:** 12° 62' 53".

**Altitudine (m. s.l.m.):** q. 280.

**Vincoli:** /

**Descrizione:** il complesso, formato dalla villa padronale, da una cappellina e da alcuni annessi agricoli, si trova al sommo di un poggio posto al centro della zona di produzione del Sagrantino.

**Tipologia:** villa.

**Datazione:** XIX secolo (?)

**Bibliografia:** /

**Distanza dal tracciato in progetto:** 538 m a sud.

**Distanza dal tracciato in dismissione:** --



Figura 83. Foto M.R. Picuti.

	<b>PROGETTISTA</b> 	<b>COMMESSA</b> <b>NR/19093</b>	<b>UNITÀ</b> <b>10</b>
	<b>LOCALITÀ</b> <b>REGIONI UMBRIA - MARCHE - LAZIO</b>	<b>SPC. 10-RT-E-5043</b>	
	<b>PROGETTO/IMPIANTO</b> <b>RIF. MET FOLIGNO (FRAZ. COLFIORITO) - GALLESE</b> <b>DN 650 (26") DP 75 bar E OPERE CONNESSE</b>	Pagina 74 di 230	<b>Rev.</b> <b>1</b>

### SITO B63

**Regione:** Umbria.

**Provincia:** Perugia.

**Comune:** Bevagna.

**Località:** Arquata.

**Denominazione:** villa Trabalza.

**Latitudine:** 42° 92' 38".

**Longitudine:** 12° 61' 87".

**Altitudine (m. s.l.m.):** q. 236.

**Vincoli:** /

**Descrizione:** la villa è stata costruita agli inizi del Novecento dal linguista *Ciro Trabalza*, che ricoprì la carica di Direttore Generale dell'Istruzione, ristrutturando e ampliando un edificio d'epoca precedente. Di forma compatta, si struttura su tre piani ed è decorata da cornici marcapiano e mostre alle finestre.

**Tipologia:** villa/edilizia rurale.

**Datazione:** 1912.



**Bibliografia:** PTCP, Elaborato A.3.1, n. 04104; P. Porzi, *Villa Trabalza*, in A. Falsacappa, G. Mariotti, P. Porzi (a cura di), *Bevagna, gemma del piano. Immagini insolite e storie inedite*, Spello 2013, p. 287.

**Distanza dal tracciato in progetto:** 793 m a nord.

**Distanza dal tracciato in dismissione:** --



Figura 84. Foto M.R. Picuti.

	<b>PROGETTISTA</b> 	<b>COMMESSA</b> <b>NR/19093</b>	<b>UNITÀ</b> <b>10</b>
	<b>LOCALITÀ</b> <b>REGIONI UMBRIA - MARCHE - LAZIO</b>	<b>SPC. 10-RT-E-5043</b>	
	<b>PROGETTO/IMPIANTO</b> <b>RIF. MET FOLIGNO (FRAZ. COLFIORITO) - GALLESE</b> <b>DN 650 (26") DP 75 bar E OPERE CONNESSE</b>	Pagina 75 di 230	<b>Rev.</b> <b>1</b>

#### SITO B64

**Regione:** Umbria.

**Provincia:** Perugia.

**Comune:** Bevagna.

**Località:**

**Denominazione:** croce in ferro.

**Latitudine:** 42° 92' 44".

**Longitudine:** 12° 61' 55".

**Altitudine (m. s.l.m.):** q. 214 m.

**Vincoli:** /

**Descrizione:** la croce è stata eretta nel punto in cui la strada per Montepennino, antica via per Montefalco, attuale S.R. 443, si stacca dalla Regionale 316 dei Monti Martani. È del tipo latino con corona raggiata ed estremità dei bracci decorate da un elemento trilobato simile al trifoglio greco, simbolo della Trinità.

**Tipologia:** croce.

**Datazione:** XIX-XX secolo (?)

**Bibliografia:** /

**Distanza dal tracciato in progetto:** 919 m a ovest.

**Distanza dal tracciato in dismissione:** --



Figura 85. Foto M.R. Picuti.

	<b>PROGETTISTA</b> 	<b>COMMESSA</b> <b>NR/19093</b>	<b>UNITÀ</b> <b>10</b>
	<b>LOCALITÀ</b> <b>REGIONI UMBRIA - MARCHE - LAZIO</b>	<b>SPC. 10-RT-E-5043</b>	
	<b>PROGETTO/IMPIANTO</b> <b>RIF. MET FOLIGNO (FRAZ. COLFIORITO) - GALLESE</b> <b>DN 650 (26") DP 75 bar E OPERE CONNESSE</b>	Pagina 76 di 230	<b>Rev.</b> <b>1</b>

### SITO B65

**Regione:** Umbria.

**Provincia:** Perugia.

**Comune:** Bevagna.

**Località:** strada per Montepennino.

**Denominazione:** edicola della Madonna di Loreto.

**Latitudine:** 42° 91' 95".

**Longitudine:** 12° 62' 10".

**Altitudine (m. s.l.m.):** q. 246.

**Vincoli:** /

**Descrizione:** "L'edicola, totalmente ricoperta di intonaco, ha il tetto a doppio spiovente con copertura in coppi e cancelletto in ferro a custodia della nicchia. Completamente ristrutturata dopo il secondo conflitto mondiale, è ancora oggetto di venerazione: nel mese di maggio le famiglie locali vi si recano per la recita del rosario. L'immagine attuale sostituisce un antico affresco raffigurante una Madonna nera, cancellato dopo il restauro voluto da un comitato di famiglie locali. Iscrizione Virgo Lauretana C.F. Petrignani 1992" (<https://www.montagneaperte.it/edicolesacre/bevagna-bevagna-via-arquata-bev005/>); affresco a tempera.

**Tipologia:** edicola sacra.

**Datazione:** epoca moderna.

**Bibliografia:** <https://www.montagneaperte.it/edicolesacre/bevagna-bevagna-via-arquata-bev005/>

**Distanza dal tracciato in progetto:** 767 m a ovest.

**Distanza dal tracciato in dismissione:** 1992 m a ovest.



Figura 86. Foto M.R. Picuti.

	<b>PROGETTISTA</b> 	<b>COMMESSA</b> <b>NR/19093</b>	<b>UNITÀ</b> <b>10</b>
	<b>LOCALITÀ</b> <b>REGIONI UMBRIA - MARCHE - LAZIO</b>	<b>SPC. 10-RT-E-5043</b>	
	<b>PROGETTO/IMPIANTO</b> <b>RIF. MET FOLIGNO (FRAZ. COLFIORITO) - GALLESE</b> <b>DN 650 (26") DP 75 bar E OPERE CONNESSE</b>	Pagina 77 di 230	<b>Rev.</b> <b>1</b>

### SITO B66

**Regione:** Umbria.

**Provincia:** Perugia.

**Comune:** Bevagna.

**Località:** Colleallodole.

**Denominazione:** Villa Brunamonti.

**Latitudine:** 42° 92' 52".

**Longitudine:** 12° 61' 52".

**Altitudine (m. s.l.m.):** q. 240 m.

**Vincoli:** /

**Descrizione:** la villa, circondata da annessi agricoli e da due case coloniche, appartenne alla famiglia della poetessa perugina Maria Alinda Bonacci Brunamonti. L'edificio, a pianta centrale, si sviluppa su tre piani e conserva un'iscrizione in cui si ricorda la data di edificazione, il 1885; all'interno affreschi con soggetti mitologici.

**Tipologia:** villa.

**Datazione:** seconda metà XIX secolo.

**Bibliografia:** P. Porzi, *Villa Brunamonti*, in A. Falsacappa, G. Mariotti, P. Porzi (a cura di), *Bevagna, gemma del piano. Immagini insolite e storie inedite*, Spello 2013, pp. 285-286.

**Distanza dal tracciato in progetto:** 917 m a ovest.

**Distanza dal tracciato in dismissione:** 1766 m a ovest.



Figura 87. Google Earth for Web.

	<b>PROGETTISTA</b> 	<b>COMMESSA</b> <b>NR/19093</b>	<b>UNITÀ</b> <b>10</b>
	<b>LOCALITÀ</b> <b>REGIONI UMBRIA - MARCHE - LAZIO</b>	<b>SPC. 10-RT-E-5043</b>	
	<b>PROGETTO/IMPIANTO</b> <b>RIF. MET FOLIGNO (FRAZ. COLFIORITO) - GALLESE</b> <b>DN 650 (26") DP 75 bar E OPERE CONNESSE</b>	Pagina 78 di 230	<b>Rev.</b> <b>1</b>

### SITO B67

**Regione:** Umbria.

**Provincia:** Perugia.

**Comune:** Bevagna.

**Località:** Arquata, via Fonte Fulgeri.

**Denominazione:** Fonte Fulgeri.

**Latitudine:** 42° 91' 93".

**Longitudine:** 12° 62' 60".

**Altitudine (m. s.l.m.):** q. 223.

**Vincoli:** /

**Descrizione:** la fonte è formata da quattro gradini che scendono nella vasca dove una cannella versa l'acqua raccolta in un bacino in mattoni, chiuso superiormente da un coperchio in cemento, sul quale sono stati incisi dei versi latini che invitano il viandante a sostare per un poco lì dove la fulgida fonte scorre. Le lettere mal conservate sembrano incise agli inizi del Novecento e giocano con l'aggettivo *fulgidus*, -a, rimandando così al micro-toponimo Fulgeri. Queste le lettere che sembra di potere leggere con qualche incertezza: "*Aes tu itinere fracte / parumpero siste viator / Murmure laeta c[---]ridet fulgida fons*". Alla fonte è collegato un bacino acquifero.

**Tipologia:** fonte.

**Datazione:** XX secolo

**Bibliografia:** /.

**Distanza dal tracciato in progetto:** 23 m a ovest. Il Sito rimane fuori dell'area lavori e non verrà interessato dalle opere in progetto.



**Distanza dal tracciato in dismissione:** 957 m a ovest.



Figura 88. Foto M.R. Picuti.



Figura 89. Foto M.R. Picuti.

	<b>PROGETTISTA</b> 	<b>COMMESSA</b> <b>NR/19093</b>	<b>UNITÀ</b> <b>10</b>
	<b>LOCALITÀ</b> <b>REGIONI UMBRIA - MARCHE - LAZIO</b>	<b>SPC. 10-RT-E-5043</b>	
	<b>PROGETTO/IMPIANTO</b> <b>RIF. MET FOLIGNO (FRAZ. COLFIORITO) - GALLESE</b> <b>DN 650 (26") DP 75 bar E OPERE CONNESSE</b>	Pagina 79 di 230	<b>Rev.</b> <b>1</b>

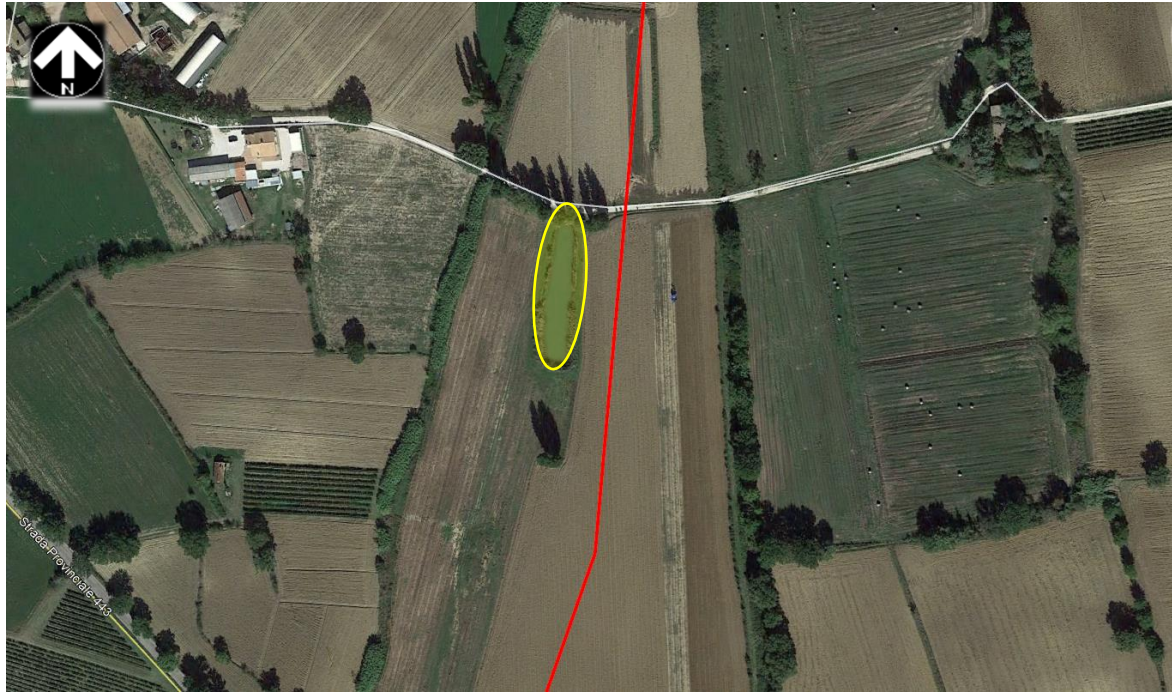




Figura 90. Posizionamento del sito B67 (cerchio giallo) rispetto alle opere in progetto (linea rossa)

	<b>PROGETTISTA</b> 	<b>COMMESSA</b> <b>NR/19093</b>	<b>UNITÀ</b> <b>10</b>
	<b>LOCALITÀ</b> <b>REGIONI UMBRIA - MARCHE - LAZIO</b>	<b>SPC. 10-RT-E-5043</b>	
	<b>PROGETTO/IMPIANTO</b> <b>RIF. MET FOLIGNO (FRAZ. COLFIORITO) - GALLESE</b> <b>DN 650 (26") DP 75 bar E OPERE CONNESSE</b>	Pagina 80 di 230	<b>Rev.</b> <b>1</b>

### SITO B68

**Regione:** Umbria.

**Provincia:** Perugia.

**Comune:** Montefalco.

**Località:** Belvedere.

**Denominazione:** Case Silvestri.

**Latitudine:** 42° 91' 51".

**Longitudine:** 12° 63' 72".

**Altitudine (m. s.l.m.):** q. 315.

**Vincoli:** /

**Descrizione:** il complesso si sviluppa in bella posizione collinare nel punto di incrocio di più strade; posta al centro di un parco, è formato da più corpi di fabbrica: la struttura residenziale, di tipo tradizionale, una cappella familiare e degli annessi agricoli; l'insieme si trova in condizione di grande degrado.

**Tipologia:** edilizia rurale.

**Datazione:** epoca moderna.

**Bibliografia:** /



**Distanza dal tracciato in progetto:** 934 m a est.

**Distanza dal tracciato in dismissione:** 104 m a nord.



Figura 91. Foto M.R. Picuti.





	<b>PROGETTISTA</b> 	<b>COMMESSA</b> <b>NR/19093</b>	<b>UNITÀ</b> <b>10</b>
	<b>LOCALITÀ</b> <b>REGIONI UMBRIA - MARCHE - LAZIO</b>	<b>SPC. 10-RT-E-5043</b>	
	<b>PROGETTO/IMPIANTO</b> <b>RIF. MET FOLIGNO (FRAZ. COLFIORITO) - GALLESE</b> <b>DN 650 (26") DP 75 bar E OPERE CONNESSE</b>	Pagina 81 di 230	<b>Rev.</b> <b>1</b>



*Figura 92. Foto M.R. Picuti.*



*Figura 93. Foto M.R. Picuti.*

	<b>PROGETTISTA</b> 	<b>COMMESSA</b> <b>NR/19093</b>	<b>UNITÀ</b> <b>10</b>
	<b>LOCALITÀ</b> <b>REGIONI UMBRIA - MARCHE - LAZIO</b>	<b>SPC. 10-RT-E-5043</b>	
	<b>PROGETTO/IMPIANTO</b> <b>RIF. MET FOLIGNO (FRAZ. COLFIORITO) - GALLESE</b> <b>DN 650 (26") DP 75 bar E OPERE CONNESSE</b>	Pagina 82 di 230	<b>Rev.</b> <b>1</b>

### SITO B69

**Regione:** Umbria.

**Provincia:** Perugia.

**Comune:** Bevagna.

**Località:** Campo Letame.

**Denominazione:** Case Pagliochini.

**Latitudine:** 42° 91' 19".

**Longitudine:** 12° 61' 64".

**Altitudine (m. s.l.m.):** q. 253.

**Vincoli:** /

**Descrizione:** struttura residenziale/produttiva con caratteri tipici dell'edilizia rurale umbra. Sulla fronte la caratteristica scala esterna e intorno alcuni annessi agricoli.

**Tipologia:** edilizia rurale.

**Datazione:** epoca moderna.

**Bibliografia:** /

**Distanza dal tracciato in progetto:** 282 m a ovest.

**Distanza dal tracciato in dismissione:** 1285 m a ovest.



Figura 94. Foto M.R. Picuti.

	<b>PROGETTISTA</b> 	<b>COMMESSA</b> <b>NR/19093</b>	<b>UNITÀ</b> <b>10</b>
	<b>LOCALITÀ</b> <b>REGIONI UMBRIA - MARCHE - LAZIO</b>	<b>SPC. 10-RT-E-5043</b>	
	<b>PROGETTO/IMPIANTO</b> <b>RIF. MET FOLIGNO (FRAZ. COLFIORITO) - GALLESE</b> <b>DN 650 (26") DP 75 bar E OPERE CONNESSE</b>	Pagina 83 di 230	<b>Rev.</b> <b>1</b>

### SITO B70

**Regione:** Umbria.

**Provincia:** Perugia.

**Comune:** Montefalco.

**Località:** Campo Letame.

**Denominazione:** Case Giorgetti.

**Latitudine:** 42° 70' 92".

**Longitudine:** 12° 62' 61".

**Altitudine (m. s.l.m.):** q. 308.

**Vincoli:** /

**Descrizione:** il complesso comprende una parte residenziale e produttiva e un edificio di culto dedicato a Sant'Antonio, con decorazioni pittoriche di inizi Novecento.

**Tipologia:** edilizia rurale e chiesa.

**Datazione:** epoca moderna.

**Bibliografia:** /

**Distanza dal tracciato in progetto:** 636 m a est.

**Distanza dal tracciato in dismissione:** 591 m a ovest.






Figura 95. Foto M.R. Picuti.

	<b>PROGETTISTA</b> 	<b>COMMESSA</b> <b>NR/19093</b>	<b>UNITÀ</b> <b>10</b>
	<b>LOCALITÀ</b> <b>REGIONI UMBRIA - MARCHE - LAZIO</b>	<b>SPC. 10-RT-E-5043</b>	
	<b>PROGETTO/IMPIANTO</b> <b>RIF. MET FOLIGNO (FRAZ. COLFIORITO) - GALLESE</b> <b>DN 650 (26") DP 75 bar E OPERE CONNESSE</b>	Pagina 84 di 230	<b>Rev.</b> <b>1</b>



*Figura 96. Foto M.R. Picuti.*



*Figura 97. Foto M.R. Picuti.*

	<b>PROGETTISTA</b> 	<b>COMMESSA</b> <b>NR/19093</b>	<b>UNITÀ</b> <b>10</b>
	<b>LOCALITÀ</b> <b>REGIONI UMBRIA - MARCHE - LAZIO</b>	<b>SPC. 10-RT-E-5043</b>	
	<b>PROGETTO/IMPIANTO</b> <b>RIF. MET FOLIGNO (FRAZ. COLFIORITO) - GALLESE</b> <b>DN 650 (26") DP 75 bar E OPERE CONNESSE</b>	Pagina 85 di 230	<b>Rev.</b> <b>1</b>

### SITO B71

**Regione:** Umbria.

**Provincia:** Perugia.

**Comune:** Montefalco.

**Località:** Pietrauta.

**Denominazione:** Maestà del Belvedere.

**Latitudine:** 42° 89' 29".

**Longitudine:** 12° 62' 53".

**Altitudine (m. s.l.m.):** q. 414.

**Vincoli:** /

**Descrizione:** "L'edicola, probabilmente cinquecentesca, si trova isolata lungo l'importante tratto viario che mantiene nelle mappe catastali il nome di «strada vicinale Flaminia», diverticolo dell'antica via romana volgarmente detta «strada delle pecore». Dell'affresco originario restano solo poche tracce all'interno della nicchia" (<https://www.montagneaperte.it/edicolesacre/montefalco-pietrauta-strada-vicinale-flaminia-maesta-del-belvedere-mon044/>).

**Tipologia:** edicola sacra.

**Datazione:** XVI, XX secolo.

**Bibliografia:** <https://www.montagneaperte.it/edicolesacre/montefalco-pietrauta-strada-vicinale-flaminia-maesta-del-belvedere-mon044/>

**Distanza dal tracciato in progetto:** 183 m a est.

**Distanza dal tracciato in dismissione:** 319 m a ovest.



Figura 98. Foto M.R. Picuti.

	<b>PROGETTISTA</b> 	<b>COMMESSA</b> <b>NR/19093</b>	<b>UNITÀ</b> <b>10</b>
	<b>LOCALITÀ</b> <b>REGIONI UMBRIA - MARCHE - LAZIO</b>	<b>SPC. 10-RT-E-5043</b>	
	<b>PROGETTO/IMPIANTO</b> <b>RIF. MET FOLIGNO (FRAZ. COLFIORITO) - GALLESE</b> <b>DN 650 (26") DP 75 bar E OPERE CONNESSE</b>	Pagina 86 di 230	<b>Rev.</b> <b>1</b>

## SITO B72

**Regione:** Umbria.

**Provincia:** Perugia.

**Comune:** Montefalco.

**Località:** Pietrauta.

**Denominazione:** edicola sacra.

**Latitudine:** 42° 89' 40".

**Longitudine:** 12° 63' 01".

**Altitudine (m. s.l.m.):** q. 402.

**Vincoli:** /

**Descrizione:** l'edicola, in muratura e con tetto a doppio spiovente, conserva nella nicchia un'immagine della Madonna col Bambino in ceramica smaltata ed è legata alla devozione di un'anziana del luogo, di nome Rosalinda, che, nel 1937, chiese al pittore, il marchigiano Fossombrone, che stava dipingendo l'abside della chiesa di S. Atanasio, di restaurare l'affresco della Madonna che decorava una maestà posta al centro del paese; non potendo questi recuperare l'affresco, a causa del cattivo stato di conservazione, di ciò che rimaneva fece un cartone, che servì per commissionare alla ditta di ceramisti Rubboli di Gualdo Tadino un tondo che venne inserito nell'edicola votiva. Dovendosi allargare la strada, nel 1969, l'edicola venne abbattuta e ricostruita solo nel 2012, in posizione leggermente diversa dall'originaria.

**Tipologia:** edicola sacra e croce.

**Datazione:** epoca moderna.

**Bibliografia:** [https://www.lavoce.it/page/72/?attachment\\_id:28.3.2013](https://www.lavoce.it/page/72/?attachment_id:28.3.2013).

**Distanza dal tracciato in progetto:** 815 m a est.

**Distanza dal tracciato in dismissione:** 321 m a est.



Figura 99. Foto M.R. Picuti.

	<b>PROGETTISTA</b> 	<b>COMMESSA</b> <b>NR/19093</b>	<b>UNITÀ</b> <b>10</b>
	<b>LOCALITÀ</b> <b>REGIONI UMBRIA - MARCHE - LAZIO</b>	<b>SPC. 10-RT-E-5043</b>	
	<b>PROGETTO/IMPIANTO</b> <b>RIF. MET FOLIGNO (FRAZ. COLFIORITO) - GALLESE</b> <b>DN 650 (26") DP 75 bar E OPERE CONNESSE</b>	Pagina 87 di 230	<b>Rev.</b> <b>1</b>

### SITO B73

**Regione:** Umbria.

**Provincia:** Perugia.

**Comune:** Montefalco.

**Località:** Pietrauta.

**Denominazione:** chiesa di S. Atanasio.

**Latitudine:** 42° 89' 32".

**Longitudine:** 12° 63' 12".

**Altitudine (m. s.l.m.):** q. 400.

**Vincoli:** /

**Descrizione:** “nel 1937 [...], grazie all’iniziativa di Marino Milanese, sotto la guida di don Brizio Casciola (prete “modernista” amico di don Romolo Murri) venne costruita la chiesa di S. Atanasio a Pietrauta di Montefalco, per volontà e col contributo degli abitanti della frazione, come indica una lastra di marmo posta all’ingresso a destra” (<https://www.lavoce.it/madonna-di-pietrauta-storia-di-una-edicola-mariana/> )

**Tipologia:** chiesa.

**Datazione:** XX secolo.

**Bibliografia:** <https://www.montagneaperte.it/edicolesacre/montefalco-pietrauta-mon055/>.

**Distanza dal tracciato in progetto:** 977 m a est.

**Distanza dal tracciato in dismissione:** 482 m a est.



Figura 100. Foto M.R. Picuti.

	<b>PROGETTISTA</b> 	<b>COMMESSA</b> <b>NR/19093</b>	<b>UNITÀ</b> <b>10</b>
	<b>LOCALITÀ</b> <b>REGIONI UMBRIA - MARCHE - LAZIO</b>	<b>SPC. 10-RT-E-5043</b>	
	<b>PROGETTO/IMPIANTO</b> <b>RIF. MET FOLIGNO (FRAZ. COLFIORITO) - GALLESE</b> <b>DN 650 (26") DP 75 bar E OPERE CONNESSE</b>	Pagina 88 di 230	<b>Rev.</b> <b>1</b>

#### SITO B74

**Regione:** Umbria

**Provincia:** Perugia

**Comune:** Montefalco.

**Località:** Pietrauta.

**Denominazione:** monumento ai caduti di tutte le guerre.

**Latitudine:** 42° 89' 30".

**Longitudine:** 12° 63' 26".

**Altitudine (m. s.l.m.):** q. 400.

**Vincoli:** /

**Descrizione:** “Si trova al centro dei giardinetti, vicino alla chiesa di Sant’Atanasio. È di marmo, posto su un basamento con tre scalini, composto da una piramide tronca posta su un cubo sul quale sono riportati i nomi dei Caduti delle due guerre, alcuni sulla parte destra, altri sulla parte sinistra. Sulla faccia frontale della piramide, in bassorilievo, è rappresentato un soldato con l’elmetto, il fucile a tracolla e in mano un vessillo. È chiaramente un soldato della prima guerra mondiale in quanto porta le tradizionali fasce ai piedi. Non ci sono particolari simboli disegnati. Una siepe di bosso, per diversi giri, circonda il monumento, quasi lo nasconde” (<https://www.pietredellamemoria.it/pietre/monumento-caduti-di-pietrauta/>).

**Tipologia:** monumento.

**Datazione:** “Il monumento è stato inaugurato con una solenne cerimonia il 23-10-1954”.

**Bibliografia:** <https://www.pietredellamemoria.it/pietre/monumento-caduti-di-pietrauta/>

**Distanza dal tracciato in progetto:** 461 m a est.

**Distanza dal tracciato in dismissione:** 954 m a est.



Figura 101. Foto M.R. Picuti.



	<b>PROGETTISTA</b> 	<b>COMMESSA</b> <b>NR/19093</b>	<b>UNITÀ</b> <b>10</b>
	<b>LOCALITÀ</b> <b>REGIONI UMBRIA - MARCHE - LAZIO</b>	<b>SPC. 10-RT-E-5043</b>	
	<b>PROGETTO/IMPIANTO</b> <b>RIF. MET FOLIGNO (FRAZ. COLFIORITO) - GALLESE</b> <b>DN 650 (26") DP 75 bar E OPERE CONNESSE</b>	Pagina 89 di 230	<b>Rev.</b> <b>1</b>

### SITO B75

**Regione:** Umbria.

**Provincia:** Perugia.

**Comune:** Montefalco.

**Località:** Pietrauta.

**Denominazione:** edicola.

**Latitudine:** 42° 89' 07".

**Longitudine:** 12° 62' 42".

**Altitudine (m. s.l.m.):** q. 401.

**Vincoli:** /

**Descrizione:** l'edicola, di semplice fattura, con tetto a doppio spiovente e nicchia per ospitare l'immagine sacra, si pone all'incrocio di strade secondarie che da Pietrauta conducevano verso la zona di Casale (ora in parte ridotte a sentieri pedonali). L'affresco con l'immagine sacra che doveva decorare la maestà è andato perduto e al suo posto si trova una stampa di piccole dimensioni anch'essa evanida.

**Tipologia:** edicola sacra.

**Datazione:** epoca contemporanea.

**Bibliografia:** /

**Distanza dal tracciato in progetto:** 393 m a est dal tracciato di progetto, 15 m a ovest dall'allacciamento in progetto "Rif. All. Comune di Montefalco DN100 (4"), DP 75 bar". Il Sito, posizionato a bordo strada, rimane fuori dell'area lavori e non verrà interessato dalle opere in progetto.

**Distanza dal tracciato in dismissione:** 25 m a ovest. Il Sito, posizionato a bordo strada, rimane fuori dell'area lavori e non verrà interessato dalle opere in dismissione.



Figura 102. Foto M.R. Picuti.

	<b>PROGETTISTA</b> 	<b>COMMESSA</b> <b>NR/19093</b>	<b>UNITÀ</b> <b>10</b>
	<b>LOCALITÀ</b> <b>REGIONI UMBRIA - MARCHE - LAZIO</b>	<b>SPC. 10-RT-E-5043</b>	
	<b>PROGETTO/IMPIANTO</b> <b>RIF. MET FOLIGNO (FRAZ. COLFIORITO) - GALLESE</b> <b>DN 650 (26") DP 75 bar E OPERE CONNESSE</b>	Pagina 90 di 230	<b>Rev.</b> <b>1</b>



Figura 103. Posizionamento del sito B75 (cerchio giallo) rispetto alle opere in progetto (linea rossa) e dismissione (linea verde)

	<b>PROGETTISTA</b> 	<b>COMMESSA</b> <b>NR/19093</b>	<b>UNITÀ</b> <b>10</b>
	<b>LOCALITÀ</b> <b>REGIONI UMBRIA - MARCHE - LAZIO</b>	<b>SPC. 10-RT-E-5043</b>	
	<b>PROGETTO/IMPIANTO</b> <b>RIF. MET FOLIGNO (FRAZ. COLFIORITO) - GALLESE</b> <b>DN 650 (26") DP 75 bar E OPERE CONNESSE</b>	Pagina 91 di 230	<b>Rev.</b> <b>1</b>

### SITO B76

**Regione:** Umbria.

**Provincia:** Perugia.

**Comune:** Montefalco.

**Località:** Casale.

**Denominazione:** Casale.

**Latitudine:** 42° 88' 26".

**Longitudine:** 12° 61' 81".

**Altitudine (m. s.l.m.):** q. 370.

**Vincoli:** /

**Descrizione:** la frazione conserva nel nome l'origine rurale dell'insediamento sorto lungo la viabilità minore di collegamento tra Montefalco, Giano e Bastardo.

**Tipologia:** nucleo storico.

**Datazione:** epoca medievale.

**Bibliografia:** PTCP, Elaborato A.3.1, n. 3051.

**Distanza dal tracciato in progetto:** 163 m a ovest.

**Distanza dal tracciato in dismissione:** 394 m a ovest.



Figura 104. Google Earth for Web.

	<b>PROGETTISTA</b> 	<b>COMMESSA</b> <b>NR/19093</b>	<b>UNITÀ</b> <b>10</b>
	<b>LOCALITÀ</b> <b>REGIONI UMBRIA - MARCHE - LAZIO</b>	<b>SPC. 10-RT-E-5043</b>	
	<b>PROGETTO/IMPIANTO</b> <b>RIF. MET FOLIGNO (FRAZ. COLFIORITO) - GALLESE</b> <b>DN 650 (26") DP 75 bar E OPERE CONNESSE</b>	Pagina 92 di 230	<b>Rev.</b> <b>1</b>

### SITO B77

**Regione:** Umbria.

**Provincia:** Perugia.

**Comune:** Montefalco.

**Località:** Casale.

**Denominazione:** edicola di S. Chiara.

**Latitudine:** 42° 88' 25".

**Longitudine:** 12° 61' 74".

**Altitudine (m. s.l.m.):** q. 368.

**Vincoli:** /

**Descrizione:** "Nicchia ad arco inserita nella parete di un'abitazione privata. [...] Cristo che imprime la croce nel cuore di S. Chiara da Montefalco. [...] L'edicola voleva documentare la pretesa provenienza da Casale della Santa montefalchese, la cui famiglia è accertato possedeva molti beni nei dintorni" (<https://www.montagneaperte.it/edicolesacre/montefalco-casale-mon059-2/>).

**Tipologia:** edicola sacra.

**Datazione:** XVI secolo con interventi moderni.

**Bibliografia:** <https://www.montagneaperte.it/edicolesacre/montefalco-casale-mon059-2/>.

**Distanza dal tracciato in progetto:** 298 m a ovest.

**Distanza dal tracciato in dismissione:** 532 m a ovest.



Figura 105. Foto M.R. Picuti.



Figura 106. Foto M.R. Picuti.

	<b>PROGETTISTA</b> 	<b>COMMESSA</b> <b>NR/19093</b>	<b>UNITÀ</b> <b>10</b>
	<b>LOCALITÀ</b> <b>REGIONI UMBRIA - MARCHE - LAZIO</b>	<b>SPC. 10-RT-E-5043</b>	
	<b>PROGETTO/IMPIANTO</b> <b>RIF. MET FOLIGNO (FRAZ. COLFIORITO) - GALLESE</b> <b>DN 650 (26") DP 75 bar E OPERE CONNESSE</b>	Pagina 93 di 230	<b>Rev.</b> <b>1</b>

### SITO B78

**Regione:** Umbria.

**Provincia:** Perugia.

**Comune:** Montefalco.

**Località:** Casale.

**Denominazione:** Casale.

**Latitudine:** 42° 88' 26".

**Longitudine:** 12° 61' 81".

**Altitudine (m. s.l.m.):** q. 370.

**Vincoli:** bene architettonico di interesse culturale non verificato.

**Descrizione:** "Non si conosce la data di erezione a parrocchia della Chiesa di San Lorenzo, che ancora oggi risulta chiesa parrocchiale. La documentazione pervenuta, conservata nello stato civile del Comune di Montefalco, ne attesta l'attività a partire dal 1809".

([http://dati.san.beniculturali.it/SAN/produttore\\_SIUSA\\_san.cat.sogP.63506](http://dati.san.beniculturali.it/SAN/produttore_SIUSA_san.cat.sogP.63506)). La facciata, in muratura di pietra a vista, presenta un portale in scaglia rosa con lunetta nella quale è raffigurato il santo titolare.

**Tipologia:** nucleo storico, chiesa e lapide.

**Datazione:** /

**Bibliografia:** Carta del Rischio, Id 90733; Vincoli in rete Id 151273.

**Distanza dal tracciato in progetto:** 390 m a ovest.

**Distanza dal tracciato in dismissione:** 596 m a ovest.



Figura 107. Foto M.R. Picuti.

	<b>PROGETTISTA</b> 	<b>COMMESSA</b> <b>NR/19093</b>	<b>UNITÀ</b> <b>10</b>
	<b>LOCALITÀ</b> <b>REGIONI UMBRIA - MARCHE - LAZIO</b>	<b>SPC. 10-RT-E-5043</b>	
	<b>PROGETTO/IMPIANTO</b> <b>RIF. MET FOLIGNO (FRAZ. COLFIORITO) - GALLESE</b> <b>DN 650 (26") DP 75 bar E OPERE CONNESSE</b>	Pagina 94 di 230	<b>Rev.</b> <b>1</b>



Figura 108. Foto M.R. Picuti.



Figura 109. <https://www.montagneaperte.it/edicolesacre/montefalco-casale-chiesa-di-san-lorenzo-mon060/>.

	<b>PROGETTISTA</b> 	<b>COMMESSA</b> <b>NR/19093</b>	<b>UNITÀ</b> <b>10</b>
	<b>LOCALITÀ</b> <b>REGIONI UMBRIA - MARCHE - LAZIO</b>	<b>SPC. 10-RT-E-5043</b>	
	<b>PROGETTO/IMPIANTO</b> <b>RIF. MET FOLIGNO (FRAZ. COLFIORITO) - GALLESE</b> <b>DN 650 (26") DP 75 bar E OPERE CONNESSE</b>	Pagina 95 di 230	<b>Rev.</b> <b>1</b>

### SITO B79

**Regione:** Umbria.

**Provincia:** Perugia.

**Comune:** Montefalco.

**Località:** Casale.

**Denominazione:** maestà Micheli.

**Latitudine:** 42° 88' 07".

**Longitudine:** 12° 62' 03".

**Altitudine (m. s.l.m.):** q. 368.

**Vincoli:** /

**Descrizione:** "Maestà costruita in muratura situata sul bivio per Casale. *Ave Maria / A. M. 1954-8-XIP*" (<https://www.montagneaperte.it/edicolesacre/montefalco-casale-bivio-per-casale-maesta-micheli-mon058/>).

È di fattura molto semplice, realizzata con mattoni a vista e intonacatura. Nella nicchia è racchiusa una statua della Madonna di piccole dimensioni.

**Tipologia:** edicola sacra.

**Datazione:** 1954.

**Bibliografia:**

<https://www.montagneaperte.it/edicolesacre/montefalco-casale-bivio-per-casale-maesta-micheli-mon058/>.

**Distanza dal tracciato in progetto:** 166 m a ovest.

**Distanza dal tracciato in dismissione:** 250 m a ovest.



Figura 110. Foto M.R. Picuti.

	<b>PROGETTISTA</b> 	<b>COMMESSA</b> <b>NR/19093</b>	<b>UNITÀ</b> <b>10</b>
	<b>LOCALITÀ</b> <b>REGIONI UMBRIA - MARCHE - LAZIO</b>	<b>SPC. 10-RT-E-5043</b>	
	<b>PROGETTO/IMPIANTO</b> <b>RIF. MET FOLIGNO (FRAZ. COLFIORITO) - GALLESE</b> <b>DN 650 (26'') DP 75 bar E OPERE CONNESSE</b>	Pagina 96 di 230	<b>Rev.</b> <b>1</b>

### SITO B80

**Regione:** Umbria.

**Provincia:** Perugia.

**Comune:** Giano dell'Umbria.

**Località:** Bivio Moscatini.

**Denominazione:** chiesa.

**Latitudine:** 42° 85' 26''.

**Longitudine:** 12° 61' 23''.

**Altitudine (m. s.l.m.):** q. 342 m.

**Vincoli:** /.

**Descrizione:** il modesto edificio ecclesiastico, sorto alla metà del Novecento, si colloca a ovest della S.P. 451, l'antica via Tuderte che univa Spoleto a Todi lambendo e aggirando le pendici settentrionali dei Monti Martani; è stato realizzato in sostituzione di una più antica chiesa rurale che, venendo a cadere all'incrocio tra la Tuderte, la S.P. 446 che conduce a Montefalco e la S.P. 453 per Moriano, venne abbattuta per essere realizzata in un punto più arretrato.

**Tipologia:** chiesa.

**Datazione:** metà XX secolo.

**Bibliografia:** testimonianza orale.

**Distanza dal tracciato in progetto:** 94 m a est.

**Distanza dal tracciato in dismissione:** 74 m a est. Il Sito, posizionato a bordo strada, rimane fuori dell'area lavori e non verrà interessato dalle opere in dismissione.



Figura 111. Foto M.R. Picuti.



	<b>PROGETTISTA</b> 	<b>COMMESSA</b> <b>NR/19093</b>	<b>UNITÀ</b> <b>10</b>
	<b>LOCALITÀ</b> <b>REGIONI UMBRIA - MARCHE - LAZIO</b>	<b>SPC. 10-RT-E-5043</b>	
	<b>PROGETTO/IMPIANTO</b> <b>RIF. MET FOLIGNO (FRAZ. COLFIORITO) - GALLESE</b> <b>DN 650 (26") DP 75 bar E OPERE CONNESSE</b>	Pagina 97 di 230	<b>Rev.</b> <b>1</b>

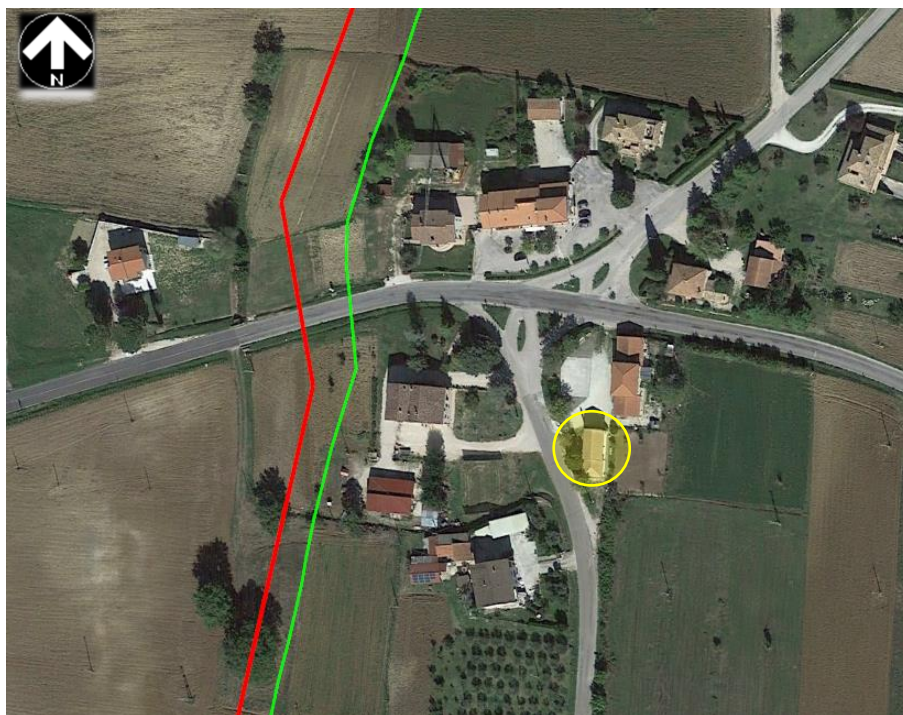


Figura 112. Posizionamento del sito B80 (cerchio giallo) rispetto alle opere in progetto (linea rossa) e dismissione (linea verde)

	<b>PROGETTISTA</b> 	<b>COMMESSA</b> <b>NR/19093</b>	<b>UNITÀ</b> <b>10</b>
	<b>LOCALITÀ</b> <b>REGIONI UMBRIA - MARCHE - LAZIO</b>	<b>SPC. 10-RT-E-5043</b>	
	<b>PROGETTO/IMPIANTO</b> <b>RIF. MET FOLIGNO (FRAZ. COLFIORITO) - GALLESE</b> <b>DN 650 (26") DP 75 bar E OPERE CONNESSE</b>	Pagina 98 di 230	<b>Rev.</b> <b>1</b>

### SITO B81

**Regione:** Umbria.

**Provincia:** Perugia.

**Comune:** Giano dell'Umbria.

**Località:** Bivio Moscardini.

**Denominazione:** molino del Vescovo.

**Latitudine:** 42° 85' 20".

**Longitudine:** 12° 60' 84".

**Altitudine (m. s.l.m.):** q. 335 m.

**Vincoli:** /.

**Descrizione:** il complesso architettonico, dagli anni Sessanta del Novecento trasformato in fattoria e dal 1994 in agriturismo, risale alla seconda metà del XVII secolo, quando venne realizzato dalla Diocesi di Spoleto, da cui la denominazione; poco rimane delle strutture originarie.

**Tipologia:** mulino.

**Datazione:** XVII-XXI secolo.

**Bibliografia:** <http://www.mulinodelvescovo.com/storia/>.

**Distanza dal tracciato in progetto:** 127 m a est.

**Distanza dal tracciato in dismissione:** 139 m a est.



*Figura 113. Foto M.R. Picuti.*

	<b>PROGETTISTA</b> 	<b>COMMESSA</b> <b>NR/19093</b>	<b>UNITÀ</b> <b>10</b>
	<b>LOCALITÀ</b> <b>REGIONI UMBRIA - MARCHE - LAZIO</b>	<b>SPC. 10-RT-E-5043</b>	
	<b>PROGETTO/IMPIANTO</b> <b>RIF. MET FOLIGNO (FRAZ. COLFIORITO) - GALLESE</b> <b>DN 650 (26") DP 75 bar E OPERE CONNESSE</b>	Pagina 99 di 230	<b>Rev.</b> <b>1</b>

## SITO B82

**Regione:** Umbria.

**Provincia:** Perugia.

**Comune:** Giano dell'Umbria.

**Località:** Fabbri.

**Denominazione:** Fabbri.

**Latitudine:** 42° 84' 56".

**Longitudine:** 12° 59' 87".

**Altitudine (m. s.l.m.):** q. 378.

**Vincoli:** /.

**Descrizione:** l'abitato rurale di Fabbri è sorto lungo la strada, che, staccandosi dalla via Tuderte, sale al centro di Giano dell'Umbria; si è sviluppato lungo la via, lungo la quale prospettano le abitazioni più antiche, e intorno alla chiesa di San Filippo Neri del XVII secolo.

**Tipologia:** nucleo storico.

**Datazione:** epoca medievale.

**Bibliografia:** PTCP, Elaborato A.3.1, n. 2171; <https://www.visitgianoumbria.it/il-territorio/altre-localita/>.

**Distanza dal tracciato in progetto:** 838 m a ovest.

**Distanza dal tracciato in dismissione:** 827 m a ovest.



Figura 114. Google Earth for Web.

	<b>PROGETTISTA</b> 	<b>COMMESSA</b> <b>NR/19093</b>	<b>UNITÀ</b> <b>10</b>
	<b>LOCALITÀ</b> <b>REGIONI UMBRIA - MARCHE - LAZIO</b>	<b>SPC. 10-RT-E-5043</b>	
	<b>PROGETTO/IMPIANTO</b> <b>RIF. MET FOLIGNO (FRAZ. COLFIORITO) - GALLESE</b> <b>DN 650 (26") DP 75 bar E OPERE CONNESSE</b>	Pagina 100 di 230	<b>Rev.</b> <b>1</b>

### SITO B83

**Regione:** Umbria.

**Provincia:** Perugia.

**Comune:** Giano dell'Umbria.

**Località:** Fabbri.

**Denominazione:** chiesa di San Filippo Neri e S. Lucia.

**Latitudine:** 42° 84' 56".

**Longitudine:** 12° 59' 87".

**Altitudine (m. s.l.m.):** q. 378.

**Vincoli:** /.

**Descrizione:** l'edificio, realizzato nel XVII secolo lungo la strada provinciale, è a capanna, presenta una bifora sopra il portale d'ingresso e campanile a vela sulla fronte; murata in facciata, una formella in ceramica smaltata con Madonna e Bambino (1934).

**Tipologia:** chiesa.

**Datazione:** 1692 (data scolpita sul portale d'ingresso), 1934.

**Bibliografia:** <https://www.montagneaperte.it/edicolesacre/giano-dellumbria-fabbri-chiesa-di-s-filippo-neri-e-s-lucia-gia043/>.

**Distanza dal tracciato in progetto:** 841 m a ovest.

**Distanza dal tracciato in dismissione:** 832 m a ovest.



Figura 115. Foto M.R. Picuti.



Figura 116. Foto M.R. Picuti.

	<b>PROGETTISTA</b> 	<b>COMMESSA</b> <b>NR/19093</b>	<b>UNITÀ</b> <b>10</b>
	<b>LOCALITÀ</b> <b>REGIONI UMBRIA - MARCHE - LAZIO</b>	<b>SPC. 10-RT-E-5043</b>	
	<b>PROGETTO/IMPIANTO</b> <b>RIF. MET FOLIGNO (FRAZ. COLFIORITO) - GALLESE</b> <b>DN 650 (26") DP 75 bar E OPERE CONNESSE</b>	Pagina 101 di 230	<b>Rev.</b> <b>1</b>

#### SITO B84

**Regione:** Umbria.

**Provincia:** Perugia.

**Comune:** Giano dell'Umbria.

**Località:** passo della Puglia.

**Denominazione:** molino Maestrini.

**Latitudine:** 42° 83' 75".

**Longitudine:** 12° 60' 99".

**Altitudine (m. s.l.m.):** q. 365.

**Vincoli:** /

**Descrizione:** il molino, non più in funzione, fa parte di un nucleo storico realizzato nel punto di attraversamento del torrente Puglia a opera della strada che dalla S.P. 453 conduce a Giano.

**Tipologia:** mulino.

**Datazione:** epoca medievale.

**Bibliografia:** /

**Distanza dal tracciato in progetto:** 51 m a ovest.

**Distanza dal tracciato in dismissione:** 41 m a ovest.



Figura 117. Foto M.R. Picuti.

	<b>PROGETTISTA</b> 	<b>COMMESSA</b> <b>NR/19093</b>	<b>UNITÀ</b> <b>10</b>
	<b>LOCALITÀ</b> <b>REGIONI UMBRIA - MARCHE - LAZIO</b>	<b>SPC. 10-RT-E-5043</b>	
	<b>PROGETTO/IMPIANTO</b> <b>RIF. MET FOLIGNO (FRAZ. COLFIORITO) - GALLESE</b> <b>DN 650 (26") DP 75 bar E OPERE CONNESSE</b>	Pagina 102 di 230	<b>Rev.</b> <b>1</b>

### SITO B85

**Regione:** Umbria.

**Provincia:** Perugia.

**Comune:** Giano dell'Umbria.

**Località:** Fabbri, casa Baiocco.

**Denominazione:** edicola della Madonna della Pia.

**Latitudine:** 42° 84' 27".

**Longitudine:** 12° 59' 49".

**Altitudine (m. s.l.m.):** q. 394.

**Vincoli:** /

**Descrizione:** l'edicola si colloca lungo la strada di collegamento tra Fabbri e Seggiano, all'intersezione con la viabilità diretta a Macciano. "Maestà realizzata in pietra cinerea e rosata (sezione inferiore) e laterizio (sezione superiore), con le sezioni risaltate da modanatura, e la copertura in coppi senza orditura. La nicchia ha l'arco a sesto fortemente ribassato leggermente aggettante [...] Nel timpano è inserito un medaglione in terracotta con croce greca realizzata a rilievo. Madonna, dentro una mandorla, seduta su una nuvola con sotto ai lati fedeli oranti ed al centro il castello di Giano" (<https://www.montagneaperte.it/edicolesacre/giano-dellumbria-fabbri-casa-baiocco-madonna-della-pia-gia013/>).

**Tipologia:** edicola sacra.

**Datazione:** 1991.

**Bibliografia:** <https://www.montagneaperte.it/edicolesacre/giano-dellumbria-fabbri-casa-baiocco-madonna-della-pia-gia013/>

**Distanza dal tracciato in progetto:** 1023 m a ovest.

**Distanza dal tracciato in dismissione:** 1014 m a ovest.



Figura 118. <https://www.montagneaperte.it/edicolesacre/giano-dellumbria-fabbri-casa-baiocco-madonna-della-pia-gia013/>.

	<b>PROGETTISTA</b> 	<b>COMMESSA</b> <b>NR/19093</b>	<b>UNITÀ</b> <b>10</b>
	<b>LOCALITÀ</b> <b>REGIONI UMBRIA - MARCHE - LAZIO</b>	<b>SPC. 10-RT-E-5043</b>	
	<b>PROGETTO/IMPIANTO</b> <b>RIF. MET FOLIGNO (FRAZ. COLFIORITO) - GALLESE</b> <b>DN 650 (26") DP 75 bar E OPERE CONNESSE</b>	Pagina 103 di 230	<b>Rev.</b> <b>1</b>

### SITO B86

**Regione:** Umbria.

**Provincia:** Perugia.

**Comune:** Giano dell'Umbria.

**Località:** la Pia.

**Denominazione:** pieve di S. Maria di Lucciano.

**Latitudine:** 42° 83' 96".

**Longitudine:** 12° 59' 81".

**Altitudine (m. s.l.m.):** q. 390 m.

**Vincoli:** /

**Descrizione:** il punto esatto dove sorgeva la pieve ci è stato mostrato nel corso di una ricognizione (2020) dagli abitanti del luogo all'interno di un uliveto dove si concentrano una decina di piante presso le quali sono stati accatastati blocchetti di calcare squadrati provenienti dall'antica costruzione; i residenti raccontano che in passato le pietre sono state utilizzate per costruire edifici del paese di Fabbri. La "antica Pieve di Giano, S. Maria di Lucciano, chiesa matrice della zona, della quale nulla è rimasto; l'unica traccia che, probabilmente, ce ne tramanda il ricordo è il toponimo di un appezzamento di terreno, denominato *La Pia*, dove in più occasioni sono stati rinvenuti resti umani provenienti forse, dalle sepolture della chiesa (S. Nessi, S. Ceccaroni, *Da Spoleto a Massa Martana*, Spoleto 1978 (Itinerari spoletini, 4), p. 15).

**Tipologia:** chiesa.

**Datazione:** XI-XII secolo (?).



**Bibliografia:** Nessi, Ceccaroni, *Da Spoleto a Massa Martana*, cit., p. 15.

**Distanza dal tracciato in progetto:** 631 m a ovest.

**Distanza dal tracciato in dismissione:** 623 m a ovest.



Figura 119. <https://www.montagneaperte.it/edicolesacre/giano-dellumbria-fabbri-casa-baiocco-madonna-della-pia-gia013/>.

	<b>PROGETTISTA</b> 	<b>COMMESSA</b> <b>NR/19093</b>	<b>UNITÀ</b> <b>10</b>
	<b>LOCALITÀ</b> <b>REGIONI UMBRIA - MARCHE - LAZIO</b>	<b>SPC. 10-RT-E-5043</b>	
	<b>PROGETTO/IMPIANTO</b> <b>RIF. MET FOLIGNO (FRAZ. COLFIORITO) - GALLESE</b> <b>DN 650 (26") DP 75 bar E OPERE CONNESSE</b>	Pagina 104 di 230	<b>Rev.</b> <b>1</b>

**SITO B87**

**Regione:** Umbria.

**Provincia:** Perugia.

**Comune:** Giano dell'Umbria.

**Località:** Seggiano.

**Denominazione:** edicola della Madonna della Pia.

**Latitudine:** 42° 83' 48".

**Longitudine:** 12° 59' 17".

**Altitudine (m. s.l.m.):** q. 454.

**Vincoli:** /.

**Descrizione:** "L'immagine si trovava su un altarinò ubicato all'interno di un'antica casa colonica, demolito in un anno imprecisato. Madonna in trono entro una mandorla col Bambino benedicente" (<https://www.montagneaperte.it/edicolesacre/giano-dellumbria-seggiano-san-martino-gia022/>).

**Tipologia:** edicola sacra.

**Datazione:** XVI secolo.

**Bibliografia:** <https://www.montagneaperte.it/edicolesacre/giano-dellumbria-seggiano-san-martino-gia022/>

**Distanza dal tracciato in progetto:** 758 m a ovest.

**Distanza dal tracciato in dismissione:** 747 m a ovest.



Figura 120. <https://www.montagneaperte.it/edicolesacre/giano-dellumbria-seggiano-san-martino-gia022/>.



	<b>PROGETTISTA</b> 	<b>COMMESSA</b> <b>NR/19093</b>	<b>UNITÀ</b> <b>10</b>
	<b>LOCALITÀ</b> <b>REGIONI UMBRIA - MARCHE - LAZIO</b>	<b>SPC. 10-RT-E-5043</b>	
	<b>PROGETTO/IMPIANTO</b> <b>RIF. MET FOLIGNO (FRAZ. COLFIORITO) - GALLESE</b> <b>DN 650 (26") DP 75 bar E OPERE CONNESSE</b>	Pagina 105 di 230	<b>Rev.</b> <b>1</b>

### SITO B88

**Regione:** Umbria.

**Provincia:** Perugia.

**Comune:** Giano dell'Umbria.

**Località:** Pian delle noci.

**Denominazione:** Casa Vagnoli.

**Latitudine:** 42° 83' 10".

**Longitudine:** 12° 59' 86".

**Altitudine (m. s.l.m.):** q. 449.

**Vincoli:** /

**Descrizione:** edificio rurale posto lungo un antico sentiero che conduce alla cima del monte Martano; a fianco della via si trova una roverella annoverata tra i patriarchi verdi d'Italia.

**Tipologia:** edilizia rurale.

**Datazione:** XVII-XIX secolo.

**Bibliografia:** <https://www.montagneaperte.it/patriarchiverdi/giano-dellumbria/>.

**Distanza dal tracciato in progetto:** 40 m a ovest. Il Sito, posizionato a bordo strada, rimane fuori dell'area lavori e non verrà interessato dalle opere in progetto.

**Distanza dal tracciato in dismissione:** 51 m a ovest. Il Sito, posizionato a bordo strada, rimane fuori dell'area lavori e non verrà interessato dalle opere in dismissione.



Figura 121. Foto M.R. Picuti.

	<b>PROGETTISTA</b> 	<b>COMMESSA</b> <b>NR/19093</b>	<b>UNITÀ</b> <b>10</b>
	<b>LOCALITÀ</b> <b>REGIONI UMBRIA - MARCHE - LAZIO</b>	<b>SPC. 10-RT-E-5043</b>	
	<b>PROGETTO/IMPIANTO</b> <b>RIF. MET FOLIGNO (FRAZ. COLFIORITO) - GALLESE</b> <b>DN 650 (26") DP 75 bar E OPERE CONNESSE</b>	Pagina 106 di 230	<b>Rev.</b> <b>1</b>



Figura I22. Posizionamento del sito B88 (cerchio giallo) rispetto alle opere in progetto (linea rossa) e dismissione (linea verde)

	<b>PROGETTISTA</b> 	<b>COMMESSA</b> <b>NR/19093</b>	<b>UNITÀ</b> <b>10</b>
	<b>LOCALITÀ</b> <b>REGIONI UMBRIA - MARCHE - LAZIO</b>	<b>SPC. 10-RT-E-5043</b>	
	<b>PROGETTO/IMPIANTO</b> <b>RIF. MET FOLIGNO (FRAZ. COLFIORITO) - GALLESE</b> <b>DN 650 (26") DP 75 bar E OPERE CONNESSE</b>	Pagina 107 di 230	<b>Rev.</b> <b>1</b>

### SITO B89

**Regione:** Umbria.

**Provincia:** Perugia.

**Comune:** Giano dell'Umbria.

**Località:** La Torre.

**Denominazione:** castello di Clarignano.

**Latitudine:** 42° 82' 30".

**Longitudine:** 12° 60' 13".

**Altitudine (m. s.l.m.):** q. 546.

**Vincoli:** /.

**Descrizione:** “Vecchio castello, distrutto probabilmente nella prima metà del sec. XIV, che nel secolo XIII veniva considerato del territorio di Trevi, ma che confinava con Morcicchia e con il Colle del Marchese, tra Castel Ritaldi, Montefalco e Giano (<https://www.iluoghidelsilenzio.it/castello-di-clarignano-morcicchia-di-giano-dellumbria/>). Del fortilizio, invaso dalla vegetazione, rimane una delle torri quadrangolari.

**Tipologia:** castello.

**Datazione:** epoca medievale.



**Bibliografia:** <https://www.iluoghidelsilenzio.it/castello-di-clarignano-morcicchia-di-giano-dellumbria/>.

**Distanza dal tracciato in progetto:** 595 m a est.

**Distanza dal tracciato in dismissione:** 610 m a est.



Figura 123. Foto M.R. Picuti.

	<b>PROGETTISTA</b> 	<b>COMMESSA</b> <b>NR/19093</b>	<b>UNITÀ</b> <b>10</b>
	<b>LOCALITÀ</b> <b>REGIONI UMBRIA - MARCHE - LAZIO</b>	<b>SPC. 10-RT-E-5043</b>	
	<b>PROGETTO/IMPIANTO</b> <b>RIF. MET FOLIGNO (FRAZ. COLFIORITO) - GALLESE</b> <b>DN 650 (26") DP 75 bar E OPERE CONNESSE</b>	Pagina 108 di 230	<b>Rev.</b> <b>1</b>

### SITO B90

**Regione:** Umbria.

**Provincia:** Perugia.

**Comune:** Spoleto.

**Località:** Monte Martano, colle della Cerasa.

**Denominazione:** croce di san Gaspare del Bufalo.

**Latitudine:** 42° 80' 41".

**Longitudine:** 12° 56' 73".

**Altitudine (m. s.l.m.):** q. 1046.

**Vincoli:** /.

**Descrizione:** croce in ferro posta all'incrocio tra più sentieri che salgono alla cima di monte Martano.

**Tipologia:** croce.

**Datazione:** 1962.

**Bibliografia:**

<https://www.montagneaperte.it/edicolesacre/giano-dellumbria-monti-martani-colle-della-cerasa-croce-di-san-gaspare-del-bufalo-gia060/>

**Distanza dal tracciato in progetto:** 693 m a nord.

**Distanza dal tracciato in dismissione:** 675 m a nord.



Figura 124. Foto M.R. Picuti.

	<b>PROGETTISTA</b> 	<b>COMMESSA</b> <b>NR/19093</b>	<b>UNITÀ</b> <b>10</b>
	<b>LOCALITÀ</b> <b>REGIONI UMBRIA - MARCHE - LAZIO</b>	<b>SPC. 10-RT-E-5043</b>	
	<b>PROGETTO/IMPIANTO</b> <b>RIF. MET FOLIGNO (FRAZ. COLFIORITO) - GALLESE</b> <b>DN 650 (26") DP 75 bar E OPERE CONNESSE</b>	Pagina 109 di 230	<b>Rev.</b> <b>1</b>

### SITO B91

**Regione:** Umbria.

**Provincia:** Perugia.

**Comune:** Giano dell'Umbria.

**Località:** monte Martano.

**Denominazione:** abbazia di S. Pietro.

**Latitudine:** 42° 80' 30".

**Longitudine:** 12° 56' 76".

**Altitudine (m. s.l.m.):** q. 1094.

**Vincoli:** beni architettonici di interesse culturale non verificato.

**Descrizione:** pochi i resti del monastero sopravvissuti all'edificazione di case per la villeggiatura.

**Tipologia:** abbazia.

**Datazione:** epoca medievale.

**Bibliografia:** Carta del Rischio, Id 172868; Vincoli in Rete, Id 213301.

**Distanza dal tracciato in progetto:** 494 m a nord.

**Distanza dal tracciato in dismissione:** 372 m a nord.



Figura 125. Foto M.R. Picuti.

	<b>PROGETTISTA</b> 	<b>COMMESSA</b> <b>NR/19093</b>	<b>UNITÀ</b> <b>10</b>
	<b>LOCALITÀ</b> <b>REGIONI UMBRIA - MARCHE - LAZIO</b>	<b>SPC. 10-RT-E-5043</b>	
	<b>PROGETTO/IMPIANTO</b> <b>RIF. MET FOLIGNO (FRAZ. COLFIORITO) - GALLESE</b> <b>DN 650 (26") DP 75 bar E OPERE CONNESSE</b>	Pagina 110 di 230	<b>Rev.</b> <b>1</b>

## SITO B92

**Regione:** Umbria.

**Provincia:** Perugia.

**Comune:** Massa Martana.

**Località:** Colpetrazzo.

**Denominazione:** chiesa di San Pasquale.

**Latitudine:** 42° 72' 91".

**Longitudine:** 12° 54' 15".

**Altitudine (m. s.l.m.):** q. 251 m.

**Vincoli:** /.

**Descrizione:** la piccola chiesa rurale, dalla semplice struttura a capanna, è realizzata con blocchetti di pietra a vista e presenta un tetto a doppio spiovente con una croce in ferro sul fastigio; l'accesso sulla fronte è chiuso da un cancello di legno. All'interno l'altare posto sulla parete di fondo è sormontato da una nicchia voltata che conserva al centro due piccoli quadri con l'immagine di sant'Antonio Abate e sant'Antonio da Padova, una stampa con l'immagine del Cristo e una statuetta della Madonna.

**Tipologia:** chiesa.

**Datazione:** epoca moderna.

**Bibliografia:** /

**Distanza dal tracciato in progetto:** 21 m a nord. Il Sito, posizionato a bordo strada, rimane fuori dell'area lavori e non verrà interessato dalle opere in progetto.

**Distanza dal tracciato in dismissione:** 158 m a nord.



Figura 126. Foto M.R. Picuti.



Figura 127. Foto M.R. Picuti.

	<b>PROGETTISTA</b> 	<b>COMMESSA</b> <b>NR/19093</b>	<b>UNITÀ</b> <b>10</b>
	<b>LOCALITÀ</b> <b>REGIONI UMBRIA - MARCHE - LAZIO</b>	<b>SPC. 10-RT-E-5043</b>	
	<b>PROGETTO/IMPIANTO</b> <b>RIF. MET FOLIGNO (FRAZ. COLFIORITO) - GALLESE</b> <b>DN 650 (26") DP 75 bar E OPERE CONNESSE</b>	Pagina 111 di 230	<b>Rev.</b> <b>1</b>



*Figura 128. Posizionamento del sito B92 (cerchio giallo) rispetto alle opere in progetto (linea rossa)*

	<b>PROGETTISTA</b> 	<b>COMMESSA</b> <b>NR/19093</b>	<b>UNITÀ</b> <b>10</b>
	<b>LOCALITÀ</b> <b>REGIONI UMBRIA - MARCHE - LAZIO</b>	<b>SPC. 10-RT-E-5043</b>	
	<b>PROGETTO/IMPIANTO</b> <b>RIF. MET FOLIGNO (FRAZ. COLFIORITO) - GALLESE</b> <b>DN 650 (26") DP 75 bar E OPERE CONNESSE</b>	Pagina 112 di 230	<b>Rev.</b> <b>1</b>

### SITO B93

**Regione:** Umbria.

**Provincia:** Perugia.

**Comune:** Massa Martana.

**Località:** San Valentino.

**Denominazione:** chiesa di S. Valentino.

**Latitudine:** 42° 78' 13".

**Longitudine:** 12° 54' 55".

**Altitudine (m. s.l.m.):** q. 516.

**Vincoli:** /.

**Descrizione:** “Antica chiesa rurale documentata fin dal secolo XIII ad unica navata e facciata a capanna che dava anche il nome ad una villa che nel 1290 aveva 7 famiglie. Attualmente è pressoché diruta ma nell'area presbiteriale è ancora percepibile l'ingresso ad un ambiente sotterraneo, forse una cripta, interrato alla fine del secolo XVI per ordine del vescovo di Todi Angelo Cesi”

(<https://www.comune.massamartana.pg.it/categorie/categoria-192>).

**Tipologia:** chiesa.

**Datazione:** XVI secolo.

**Bibliografia:** PTCP, Elaborato A.3.1, n. 28302 (erroneamente denominato S. Antonio).

**Distanza dal tracciato in progetto:** 527 m a sud.

**Distanza dal tracciato in dismissione:** 505 m a sud.



Figura 129. Foto M.R. Picuti.



	<b>PROGETTISTA</b> 	<b>COMMESSA</b> <b>NR/19093</b>	<b>UNITÀ</b> <b>10</b>
	<b>LOCALITÀ</b> <b>REGIONI UMBRIA - MARCHE - LAZIO</b>	<b>SPC. 10-RT-E-5043</b>	
	<b>PROGETTO/IMPIANTO</b> <b>RIF. MET FOLIGNO (FRAZ. COLFIORITO) - GALLESE</b> <b>DN 650 (26") DP 75 bar E OPERE CONNESSE</b>	Pagina 113 di 230	<b>Rev.</b> <b>1</b>

#### SITO B94

**Regione:** Umbria.

**Provincia:** Perugia.

**Comune:** Massa Martana.

**Località:** L'Ascensione.

**Denominazione:** chiesa della Visitazione.

**Latitudine:** 42° 78' 03".

**Longitudine:** 12° 54' 86".

**Altitudine (m. s.l.m.):** q. 570.

**Vincoli:** bene architettonico di interesse culturale dichiarato.

**Descrizione:** "Questa antica chiesa rurale, che sorge in un contesto naturalistico di pregio, è documentata fin dal secolo XIII con un altro nome Santa Maria de Podio. Successivamente fu detta Santa Maria de Castro e dopo i rifacimenti del secolo XVII si iniziò a chiamarla chiesa dell'Ascensione, anche se il titolo principale resta quello dedicato alla Madonna".

([http://www.massamartanaturismo.it/chiesa-dell-ascensione#!\\_DSC5087\\_20717\\_copia](http://www.massamartanaturismo.it/chiesa-dell-ascensione#!_DSC5087_20717_copia)).

**Tipologia:** chiesa.

**Datazione:** XIII secolo.

**Bibliografia:** Carta del Rischio, Id 106884; Vincoli in Rete, Id 148952;

<http://www.massamartanaturismo.it/chiesa-dell-ascensione>.

**Distanza dal tracciato in progetto:** 689 m a nord.

**Distanza dal tracciato in dismissione:** 700 m a nord.



Figura 130. [http://www.massamartanaturismo.it/chiesa-dell-ascensione#!\\_DSC5087\\_20717\\_copia](http://www.massamartanaturismo.it/chiesa-dell-ascensione#!_DSC5087_20717_copia).



Figura 131. Foto M.R. Picuti.

	<b>PROGETTISTA</b> 	<b>COMMESSA</b> <b>NR/19093</b>	<b>UNITÀ</b> <b>10</b>
	<b>LOCALITÀ</b> <b>REGIONI UMBRIA - MARCHE - LAZIO</b>	<b>SPC. 10-RT-E-5043</b>	
	<b>PROGETTO/IMPIANTO</b> <b>RIF. MET FOLIGNO (FRAZ. COLFIORITO) - GALLESE</b> <b>DN 650 (26") DP 75 bar E OPERE CONNESSE</b>	Pagina 114 di 230	<b>Rev.</b> <b>1</b>

### SITO B95

**Regione:** Umbria.

**Regione:** Umbria.

**Provincia:** Perugia.

**Comune:** Massa Martana.

**Località:** Massa Martana.

**Denominazione:** chiesa e convento di S. Maria della Pace.

**Latitudine:** 42° 78' 00".

**Longitudine:** 12° 52' 81".

**Altitudine (m. s.l.m.):** q. 376.

**Vincoli:** bene architettonico di interesse culturale dichiarato.

**Descrizione:** “La chiesa di Santa Maria della Pace fu edificata nel XVI secolo intorno ad una delle tante “*mestare*” che costeggiavano, e costeggiano tuttora in prossimità degli incroci, l’asse viario più importante del territorio martano: la Strada Romana che in quel tempo ricalcava fedelmente il tracciato dell’antica via consolare Flaminia e che collegava la Terra di Massa con Roma e con Foligno. La sacra immagine dell’edicola intorno alla quale fu costruita la chiesa raffigura la Madonna che allatta il Bambino tra i Santi Giovanni e Giacomo e fu dipinta dal pittore umbro Bartolomeo da Miranda nella prima metà del secolo XV. La costruzione inizia l’8 marzo del 1521 e si protrae, con alterne vicende fino al 1589 [...]. I frati francescani apportano subito alcune modifiche alla chiesa [...]. Nel frattempo la costruzione del nuovo convento, iniziata nel 1604 e protrattasi fino al 1647, costrinse i frati a spostare l’altare maggiore in altra posizione” (<https://www.iluoghidelsilenzio.it/chiesa-di-santa-maria-della-pace-massa-martana/>).

**Tipologia:** convento.

**Datazione:** XV, XVII secolo.

**Bibliografia:** PTCP, Elaborato A.3.1, n. 28302; Carta del Rischio, Id 211745; Vincoli in Rete, Id 150408; (<https://www.iluoghidelsilenzio.it/chiesa-di-santa-maria-della-pace-massa-martana/>).

**Distanza dal tracciato in progetto:** 654 m a ovest.

**Distanza dal tracciato in dismissione:** 670 m a ovest.



Figura 132. <https://www.iluoghidelsilenzio.it/chiesa-di-santa-maria-della-pace-massa-martana/>.

	<b>PROGETTISTA</b> 	<b>COMMESSA</b> <b>NR/19093</b>	<b>UNITÀ</b> <b>10</b>
	<b>LOCALITÀ</b> <b>REGIONI UMBRIA - MARCHE - LAZIO</b>	<b>SPC. 10-RT-E-5043</b>	
	<b>PROGETTO/IMPIANTO</b> <b>RIF. MET FOLIGNO (FRAZ. COLFIORITO) - GALLESE</b> <b>DN 650 (26") DP 75 bar E OPERE CONNESSE</b>	Pagina 115 di 230	<b>Rev.</b> <b>1</b>

### SITO B96

**Provincia:** Perugia.

**Comune:** Massa Martana.

**Località:** Massa Martana.

**Denominazione:** Massa Martana.

**Latitudine:** 42° 77' 59".

**Longitudine:** 12° 52' 32".

**Altitudine (m. s.l.m.):** q. 344.

**Vincoli:** /.

**Descrizione:** nel centro si evidenziano la chiesa di San Felice e la torre campanaria del palazzo comunale. La prima, “dedicata al patrono della cittadina, vescovo e martire dell’antica *Civitas Martana* è il frutto di molteplici rifacimenti e restauri compiuti nel corso dei secoli, anche a seguito degli ingenti danni causati da un bombardamento aereo avvenuto nel corso della seconda guerra mondiale e dal sisma del 1997. Una primitiva Chiesa di San Felice esisteva probabilmente fin dal periodo longobardo. L’attuale facciata della chiesa, che si apre sulla parete laterale dell’edificio, invece che su quella di fondo, evidenzia come la chiesa primitiva, di dimensioni modeste, fosse ruotata di asse rispetto all’attuale; la chiesa poi conobbe nella seconda metà del Cinquecento e nei primi anni del Seicento, profonde trasformazioni e ampliamenti” (<https://www.iluoghidelsilenzio.it/chiesa-di-san-felice-massa-martana-pg/>).

Relativamente alla seconda, “appena fuori dalla chiesa [di San Felice] si erge il palazzo comunale costruito nella seconda metà del '500 sopra la fabbrica dell’antico ospedale di Sant'Antonio, del quale si hanno notizie fin dal XIV secolo. L’aspetto attuale, con l’alta e caratteristica torre campanaria, si deve ai restauri della fine del 1800” (<https://www.comune.massamartana.pg.it/categorie/categoria-231?explicit=SI>).

**Tipologia:** centro storico.

**Datazione:** dal medioevo.

**Bibliografia:** PTCP, Elaborato A.3.1, n. 28311. Chiesa di S. Felice Carta del Rischio, Id 149425; Vincoli in Rete, Id 150607; torre campanaria Carta del Rischio, Id 45592; Vincoli in Rete, Id 269912;

<https://www.iluoghidelsilenzio.it/chiesa-di-san-felice-massa-martana-pg/>.

**Distanza dal tracciato in progetto:** 645 m a ovest.


**Distanza dal tracciato in dismissione:** 508 m a ovest.



Figura 133. Foto M.R. Picuti.



Figura 134. Foto M.R. Picuti.

	<b>PROGETTISTA</b> 	<b>COMMESSA</b> <b>NR/19093</b>	<b>UNITÀ</b> <b>10</b>
	<b>LOCALITÀ</b> <b>REGIONI UMBRIA - MARCHE - LAZIO</b>	<b>SPC. 10-RT-E-5043</b>	
	<b>PROGETTO/IMPIANTO</b> <b>RIF. MET FOLIGNO (FRAZ. COLFIORITO) - GALLESE</b> <b>DN 650 (26") DP 75 bar E OPERE CONNESSE</b>	Pagina 116 di 230	<b>Rev.</b> <b>1</b>

### SITO B97

**Regione:** Umbria.

**Provincia:** Perugia.

**Comune:** Massa Martana.

**Località:** via Vecchia Flaminia.

**Denominazione:** edicola della Madonna del Buon Consiglio.

**Latitudine:** 42° 77' 74".

**Longitudine:** 12° 52' 81".

**Altitudine (m. s.l.m.):** q. 359.

**Vincoli:** /.

**Descrizione:** posta lungo il tracciato dell'antica via Flaminia, "l'edicola, probabilmente settecentesca, realizzata in muratura, presenta un'ampia nicchia trilobata e il tetto a doppio spiovente, forse frutto di una rielaborazione degli inizi del Novecento"

(<https://www.montagneaperte.it/edicolesacre/massa-martana-massa-martana-via-flaminia-vecchia-mas004/>).

**Tipologia:** edicola sacra.

**Datazione:** XVII secolo (?).

**Bibliografia:**

<https://www.montagneaperte.it/edicolesacre/massa-martana-massa-martana-via-flaminia-vecchia-mas004/>

**Distanza dal tracciato in progetto:** 645 m a ovest.

**Distanza dal tracciato in dismissione:** 508 m a ovest.



Figura 135. Foto M.R. Picuti.

	<b>PROGETTISTA</b> 	<b>COMMESSA</b> <b>NR/19093</b>	<b>UNITÀ</b> <b>10</b>
	<b>LOCALITÀ</b> <b>REGIONI UMBRIA - MARCHE - LAZIO</b>	<b>SPC. 10-RT-E-5043</b>	
	<b>PROGETTO/IMPIANTO</b> <b>RIF. MET FOLIGNO (FRAZ. COLFIORITO) - GALLESE</b> <b>DN 650 (26") DP 75 bar E OPERE CONNESSE</b>	Pagina 117 di 230	<b>Rev.</b> <b>1</b>

### SITO B98

**Regione:** Umbria.

**Provincia:** Perugia.

**Comune:** Massa Martana.

**Località:** via Flaminia Vecchia.

**Denominazione:** maestà con crocifisso di San Damiano.

**Latitudine:** 42° 77' 46".

**Longitudine:** 12° 52' 70".

**Altitudine (m. s.l.m.):** q. 347.

**Vincoli:** /

**Descrizione:** edificata lungo il diverticolo occidentale dell'antica via Flaminia, "l'edicola ottocentesca, realizzata in muratura, ha un'ampia nicchia ad arco protetta da un cancelletto in ferro e il tetto a doppio spiovente ricoperto in coppi. Il crocifisso, di nessun valore artistico, è stato posto in sostituzione dell'immagine originaria" (<https://www.montagneaperte.it/edicolesacre/massa-martana-massa-martana-via-flaminia-vecchia-via-cavour-le-due-maesta-mas001/>)

**Tipologia:** edicola sacra.

**Datazione:** XIX secolo.

**Bibliografia:**

<https://www.montagneaperte.it/edicolesacre/massa-martana-massa-martana-via-flaminia-vecchia-via-cavour-le-due-maesta-mas001/>.

**Distanza dal tracciato in progetto:** 867 m a ovest.

**Distanza dal tracciato in dismissione:** 691 m a ovest.



Figura 136. Foto M.R. Picuti.



Figura 137. Foto M.R. Picuti.

	<b>PROGETTISTA</b> 	<b>COMMESSA</b> <b>NR/19093</b>	<b>UNITÀ</b> <b>10</b>
	<b>LOCALITÀ</b> <b>REGIONI UMBRIA - MARCHE - LAZIO</b>	<b>SPC. 10-RT-E-5043</b>	
	<b>PROGETTO/IMPIANTO</b> <b>RIF. MET FOLIGNO (FRAZ. COLFIORITO) - GALLESE</b> <b>DN 650 (26") DP 75 bar E OPERE CONNESSE</b>	Pagina 118 di 230	<b>Rev.</b> <b>1</b>

### SITO B99

**Regione:** Umbria.

**Provincia:** Perugia.

**Comune:** Massa Martana.

**Località:** via Flaminia Vecchia.

**Denominazione:** maestà della Madonna del Carmine.

**Latitudine:** 42° 77' 55".

**Longitudine:** 12° 52' 72".

**Altitudine (m. s.l.m.):** q. 347.

**Vincoli:** /.

**Descrizione:** realizzata lungo il diverticolo occidentale dell'antica via Flaminia, di fronte alla precedente, "l'edicola ottocentesca ha un'ampia nicchia rettangolare protetta da un cancello in ferro e il tetto a doppio spiovente. L'immagine di recente fattura è dipinta su nove piastrelle in ceramica di Deruta" (<https://www.montagneaperte.it/edicolesacre/massa-martana-massa-martana-via-flaminia-vecchia-via-cavour-le-due-maesta-mas002/>).

**Tipologia:** edicola sacra.

**Datazione:** XIX secolo.

**Bibliografia:** <https://www.montagneaperte.it/edicolesacre/massa-martana-massa-martana-via-flaminia-vecchia-via-cavour-le-due-maesta-mas002/>.

**Distanza dal tracciato in progetto:** 808 m a ovest.

**Distanza dal tracciato in dismissione:** 630 m a ovest.



Figura 138. Foto M.R. Picuti.

	<b>PROGETTISTA</b> 	<b>COMMESSA</b> <b>NR/19093</b>	<b>UNITÀ</b> <b>10</b>
	<b>LOCALITÀ</b> <b>REGIONI UMBRIA - MARCHE - LAZIO</b>	<b>SPC. 10-RT-E-5043</b>	
	<b>PROGETTO/IMPIANTO</b> <b>RIF. MET FOLIGNO (FRAZ. COLFIORITO) - GALLESE</b> <b>DN 650 (26") DP 75 bar E OPERE CONNESSE</b>	Pagina 119 di 230	<b>Rev.</b> <b>1</b>

### SITO B100

**Regione:** Umbria.

**Provincia:** Perugia.

**Comune:** Massa Martana.

**Località:** via Camillo Benso di Cavour.

**Denominazione:** maestà della Madonna della Stella.

**Latitudine:** 42° 77' 44".

**Longitudine:** 12° 53' 24".

**Altitudine (m. s.l.m.):** q. 351.

**Vincoli:** /.

**Descrizione:** posta lungo il tracciato di un'antica strada che si stacca dall'antica via Flaminia, "l'edicola settecentesca, realizzata in pietra, ha l'ampia nicchia con altarino protetta da un cancelletto, e un tetto a doppio spiovente con copertura in coppi. Il quadretto in ceramica, di recente fattura, è in buono stato di conservazione" (<https://www.montagneaperte.it/edicolesacre/massa-martana-massa-martana-via-cavour-mas003/>).

**Tipologia:** edicola sacra.

**Datazione:** XVIII secolo.

**Bibliografia:**

<https://www.montagneaperte.it/edicolesacre/massa-martana-massa-martana-via-cavour-mas003/>.

**Distanza dal tracciato in progetto:** 447 m a ovest.

**Distanza dal tracciato in dismissione:** 278 m a ovest.



Figura 139. Foto M.R. Picuti.

	<b>PROGETTISTA</b> 	<b>COMMESSA</b> <b>NR/19093</b>	<b>UNITÀ</b> <b>10</b>
	<b>LOCALITÀ</b> <b>REGIONI UMBRIA - MARCHE - LAZIO</b>	<b>SPC. 10-RT-E-5043</b>	
	<b>PROGETTO/IMPIANTO</b> <b>RIF. MET FOLIGNO (FRAZ. COLFIORITO) - GALLESE</b> <b>DN 650 (26") DP 75 bar E OPERE CONNESSE</b>	Pagina 120 di 230	<b>Rev.</b> <b>1</b>

### SITO B101

**Regione:** Umbria.

**Provincia:** Perugia.

**Comune:** Massa Martana.

**Località:** Massa Martana.

**Denominazione:** fontana delle Pere.

**Latitudine:** 42° 77' 40".

**Longitudine:** 12° 53' 50".

**Altitudine (m. s.l.m.):** q. 348.

**Vincoli:** bene architettonico di interesse culturale non verificato.

**Descrizione:** la fonte è affiancata da un lavatoio, costituito da due vasche rettangolari, una delle quali è coperta da un tetto in legno a unica falda.

**Tipologia:** fontana/lavatoio.

**Datazione:** epoca moderna.

**Bibliografia:** Carta del Rischio, Id 23466; Vincoli in Rete, Id 170169.

**Distanza dal tracciato in progetto:** 393 m a ovest.

**Distanza dal tracciato in dismissione:** 216 m a ovest.



Figura 140. Foto M.R. Picuti.



	<b>PROGETTISTA</b> 	<b>COMMESSA</b> <b>NR/19093</b>	<b>UNITÀ</b> <b>10</b>
	<b>LOCALITÀ</b> <b>REGIONI UMBRIA - MARCHE - LAZIO</b>	<b>SPC. 10-RT-E-5043</b>	
	<b>PROGETTO/IMPIANTO</b> <b>RIF. MET FOLIGNO (FRAZ. COLFIORITO) - GALLESE</b> <b>DN 650 (26") DP 75 bar E OPERE CONNESSE</b>	Pagina 121 di 230	<b>Rev.</b> <b>1</b>

## SITO B102

**Provincia:** Perugia.

**Comune:** Massa Martana.

**Località:** Massa Martana.

**Denominazione:** chiesa di S. Maria delle Grazie.

**Latitudine:** 42° 76' 78".

**Longitudine:** 12° 52' 77".

**Altitudine (m. s.l.m.):** q. 330.

**Vincoli:** bene architettonico di interesse culturale non verificato.

**Descrizione:** "La chiesa di Santa Maria delle Grazie sorge lungo il tracciato dell'antica via Flaminia. La fabbrica attuale deriva da diversi momenti esecutivi, la parte terminale e la facciata risalgono alla fine del '400, quando è stato realizzato un ampliamento della chiesa più antica, tardo duecentesca. [...]. Del XV secolo è la facciata, rettangolare [...]. Il piccolo campanile a vela a doppio fornice è posto sulla parte terminale destra della facciata, sulla base si legge la scritta *St / Camil. hyeron. /a. 1582*.

(<https://www.iluoghidelsilenzio.it/chiesa-di-santa-maria-delle-grazie-massa-martana-pg/>).

**Tipologia:** chiesa.

**Datazione:** XIII, XV secolo.

**Bibliografia:** PTCP, Elaborato A.3.1, n. 28263 (erroneamente denominato S. Sebastiano di Colpetrazzo); Carta del Rischio, Id 41710; Vincoli in Rete, Id 150605.

**Distanza dal tracciato in progetto:** 710 m a ovest.

**Distanza dal tracciato in dismissione:** 639 m a ovest.



Figura 141. Foto M.R. Picuti.

	<b>PROGETTISTA</b> 	<b>COMMESSA</b> <b>NR/19093</b>	<b>UNITÀ</b> <b>10</b>
	<b>LOCALITÀ</b> <b>REGIONI UMBRIA - MARCHE - LAZIO</b>	<b>SPC. 10-RT-E-5043</b>	
	<b>PROGETTO/IMPIANTO</b> <b>RIF. MET FOLIGNO (FRAZ. COLFIORITO) - GALLESE</b> <b>DN 650 (26") DP 75 bar E OPERE CONNESSE</b>	Pagina 122 di 230	<b>Rev.</b> <b>1</b>

### SITO B103

**Regione:** Umbria.

**Provincia:** Perugia.

**Comune:** Massa Martana.

**Località:** vocabolo S. Marco.

**Denominazione:** maestà della Madonna col Bambino e S. Marco.

**Latitudine:** 42° 77' 00".

**Longitudine:** 12° 52' 67".

**Altitudine (m. s.l.m.):** q. 343.

**Vincoli:** /.

**Descrizione:** edicola posta lungo il tracciato dell'antica via Flaminia (ramo occidentale). "L'edicola, realizzata in muratura, ha l'ampia nicchia, con altarino, protetta da un cancello in ferro e il tetto a doppio spiovente con copertura in legno, pianelle e coppi. Il dipinto è in buono stato di conservazione"

(<https://www.montagneaperte.it/edicolesacre/massa-martana-massa-martana-via-flaminia-vecchia-mas007/>).

**Tipologia:** edicola sacra.

**Datazione:** XVII secolo.

**Bibliografia:**

<https://www.montagneaperte.it/edicolesacre/massa-martana-massa-martana-via-flaminia-vecchia-mas007/>

**Distanza dal tracciato in progetto:** 649 m a ovest.

**Distanza dal tracciato in dismissione:** 636 m a ovest.



Figura 142. Foto M.R. Picuti.

	<b>PROGETTISTA</b> 	<b>COMMESSA</b> <b>NR/19093</b>	<b>UNITÀ</b> <b>10</b>
	<b>LOCALITÀ</b> <b>REGIONI UMBRIA - MARCHE - LAZIO</b>	<b>SPC. 10-RT-E-5043</b>	
	<b>PROGETTO/IMPIANTO</b> <b>RIF. MET FOLIGNO (FRAZ. COLFIORITO) - GALLESE</b> <b>DN 650 (26") DP 75 bar E OPERE CONNESSE</b>	Pagina 123 di 230	<b>Rev.</b> <b>1</b>

#### SITO B104

**Regione:** Umbria.

**Provincia:** Perugia.

**Comune:** Massa Martana.

**Località:** località Ponte.

**Denominazione:** lavatoio.

**Latitudine:** 42° 76' 83".

**Longitudine:** 12° 52' 88".

**Altitudine (m. s.l.m.):** q. 326.

**Vincoli:** /

**Descrizione:** il fontanile per abbeverare gli animali, affiancato da un lavatoio -una vasca rettangolare sormontata da una copertura a doppio spiovente- è sorto lungo il vecchio sentiero che conduceva all'abitato di Ponte.

**Tipologia:** fontanile.

**Datazione:** epoca moderna.

**Bibliografia:** /

**Distanza dal tracciato in progetto:** 428 m a ovest.

**Distanza dal tracciato in dismissione:** 417 m a ovest.



Figura 143. Foto M.R. Picuti.

	<b>PROGETTISTA</b> 	<b>COMMESSA</b> <b>NR/19093</b>	<b>UNITÀ</b> <b>10</b>
	<b>LOCALITÀ</b> <b>REGIONI UMBRIA - MARCHE - LAZIO</b>	<b>SPC. 10-RT-E-5043</b>	
	<b>PROGETTO/IMPIANTO</b> <b>RIF. MET FOLIGNO (FRAZ. COLFIORITO) - GALLESE</b> <b>DN 650 (26") DP 75 bar E OPERE CONNESSE</b>	Pagina 124 di 230	<b>Rev.</b> <b>1</b>

### SITO B105

**Regione:** Umbria.

**Provincia:** Perugia.

**Comune:** Massa Martana.

**Località:** Ponte.

**Denominazione:** Ponte.

**Latitudine:** 42° 76' 88".

**Longitudine:** 12° 53' 20".

**Altitudine (m. s.l.m.):** q. 353.

**Vincoli:** /.

**Descrizione:** l'insediamento sorge lungo la viabilità che fiancheggia a est il tracciato dell'antica via Flaminia tra il convento della Pace e il vocabolo Mausoleo.

**Tipologia:** nucleo storico.

**Datazione:** epoca medievale.

**Bibliografia:** PTCP, Elaborato A.3.1, n. 28271.

**Distanza dal tracciato in progetto:** 194 m a ovest.

**Distanza dal tracciato in dismissione:** 184 m a ovest.



Figura 144. Foto M.R. Picuti.

	<b>PROGETTISTA</b> 	<b>COMMESSA</b> <b>NR/19093</b>	<b>UNITÀ</b> <b>10</b>
	<b>LOCALITÀ</b> <b>REGIONI UMBRIA - MARCHE - LAZIO</b>	<b>SPC. 10-RT-E-5043</b>	
	<b>PROGETTO/IMPIANTO</b> <b>RIF. MET FOLIGNO (FRAZ. COLFIORITO) - GALLESE</b> <b>DN 650 (26") DP 75 bar E OPERE CONNESSE</b>	Pagina 125 di 230	<b>Rev.</b> <b>1</b>

### SITO B106

**Regione:** Umbria.

**Provincia:** Perugia.

**Comune:** Massa Martana.

**Località:** Ponte.

**Denominazione:** maestà di via Lanari.

**Latitudine:** 42° 76' 79".

**Altitudine (m. s.l.m.):** q. 340.

**Vincoli:** /.

**Descrizione:** edicola sacra posta lungo il tracciato della viabilità storica che si distacca dall'antica via Flaminia nel punto di accesso al nucleo abitato di Ponte. "L'edicola, realizzata in muratura, ha un'ampia nicchia rettangolare sulla cui parete di fondo è inserita l'immagine; il tetto a doppio spiovente è ricoperto in coppi.

Iscrizione *Ave Maria ora pro nobis*"

(<https://www.montagneaperte.it/edicolesacre/massa-martana-massa-martana-vocabolo-ponte-mas008/>).

**Tipologia:** edicola sacra.

**Datazione:** XVIII secolo.

**Bibliografia:**



[/https://www.montagneaperte.it/edicolesacre/massa-martana-massa-martana-vocabolo-ponte-mas008/](https://www.montagneaperte.it/edicolesacre/massa-martana-massa-martana-vocabolo-ponte-mas008/)

**Distanza dal tracciato in progetto:** 324 m a ovest.

**Distanza dal tracciato in dismissione:** 314 m a ovest.



Figura 145. Foto M.R. Picuti.

	<b>PROGETTISTA</b> 	<b>COMMESSA</b> <b>NR/19093</b>	<b>UNITÀ</b> <b>10</b>
	<b>LOCALITÀ</b> <b>REGIONI UMBRIA - MARCHE - LAZIO</b>	<b>SPC. 10-RT-E-5043</b>	
	<b>PROGETTO/IMPIANTO</b> <b>RIF. MET FOLIGNO (FRAZ. COLFIORITO) - GALLESE</b> <b>DN 650 (26") DP 75 bar E OPERE CONNESSE</b>	Pagina 126 di 230	<b>Rev.</b> <b>1</b>

**SITO B107**

**Regione:** Umbria.

**Provincia:** Perugia.

**Comune:** Massa Martana.

**Località:** Ponte.

**Denominazione:** villa Ponte.

**Latitudine:** 42° 76' 56".

**Longitudine:** 12° 53' 25".

**Altitudine (m. s.l.m.):** q. 353.

**Vincoli:** /.

**Descrizione:** agglomerato sorto in relazione alla frazione di Ponte lungo la viabilità medievale.

**Tipologia:** edilizia rurale.

**Datazione:** epoca medievale.

**Bibliografia:** PTCP, Elaborato A.3.1, n. 28224.

**Distanza dal tracciato in progetto:** 124 m a ovest.

**Distanza dal tracciato in dismissione:** 110 m a ovest.



*Figura 146. Foto M.R. Picuti.*

	<b>PROGETTISTA</b> 	<b>COMMESSA</b> <b>NR/19093</b>	<b>UNITÀ</b> <b>10</b>
	<b>LOCALITÀ</b> <b>REGIONI UMBRIA - MARCHE - LAZIO</b>	<b>SPC. 10-RT-E-5043</b>	
	<b>PROGETTO/IMPIANTO</b> <b>RIF. MET FOLIGNO (FRAZ. COLFIORITO) - GALLESE</b> <b>DN 650 (26") DP 75 bar E OPERE CONNESSE</b>	Pagina 127 di 230	<b>Rev.</b> <b>1</b>

### SITO B108

**Regione:** Umbria.

**Provincia:** Perugia.

**Comune:** Massa Martana.

**Località:** Ceceraio.

**Denominazione:** edicola in vocabolo Ceceraio.

**Latitudine:** 42° 75' 86".

**Longitudine:** 12° 52' 99".

**Altitudine (m. s.l.m.):** q. 278.

**Vincoli:** /.

**Descrizione:** "L'edicola si trova sopra la porta d'ingresso di un'antica abitazione privata del XVII secolo. L'affresco è in cattivo stato di conservazione" (<https://www.montagneaperte.it/edicolesacre/massa-martana-massa-martana-vocabolo-ceceraio-via-flaminia-vecchia-mas020/>).

**Tipologia:** edicola sacra.

**Datazione:** XVII secolo (?)

**Bibliografia:**

<https://www.montagneaperte.it/edicolesacre/massa-martana-massa-martana-vocabolo-ceceraio-via-flaminia-vecchia-mas020/>

**Distanza dal tracciato in progetto:** 482 m a ovest.



**Distanza dal tracciato in dismissione:** 468 m a ovest.



Figura 147. Foto M.R. Picuti.



Figura 148. Foto M.R. Picuti.

	<b>PROGETTISTA</b> 	<b>COMMESSA</b> <b>NR/19093</b>	<b>UNITÀ</b> <b>10</b>
	<b>LOCALITÀ</b> <b>REGIONI UMBRIA - MARCHE - LAZIO</b>	<b>SPC. 10-RT-E-5043</b>	
	<b>PROGETTO/IMPIANTO</b> <b>RIF. MET FOLIGNO (FRAZ. COLFIORITO) - GALLESE</b> <b>DN 650 (26") DP 75 bar E OPERE CONNESSE</b>	Pagina 128 di 230	<b>Rev.</b> <b>1</b>

### SITO B109

**Regione:** Umbria.

**Provincia:** Perugia.

**Comune:** Massa Martana.

**Località:** vocabolo Ceceraio.

**Denominazione:** edicola della Madonna del Rosario.

**Latitudine:** 42° 75' 86".

**Longitudine:** 12° 52' 99".

**Altitudine (m. s.l.m.):** q. 278.

**Vincoli:** /.

**Descrizione:** "L'edicola con cornice in stucco si trova sopra la porta d'ingresso di un'abitazione privata. L'affresco, in pessimo stato di conservazione, è di difficile lettura"

(<https://www.montagneaperte.it/edicolesacre/massa-martana-massa-martana-vocabolo-ceceraio-via-flaminia-vecchia-mas019/>).

**Tipologia:** edicola sacra.

**Datazione:** XVII secolo.

**Bibliografia:**

<https://www.montagneaperte.it/edicolesacre/massa-martana-massa-martana-vocabolo-ceceraio-via-flaminia-vecchia-mas019/>

**Distanza dal tracciato in progetto:** 422 m a ovest.

**Distanza dal tracciato in dismissione:** 431 m a ovest.



Figure 149-150. <https://www.montagneaperte.it/edicolesacre/massa-martana-massa-martana-vocabolo-ceceraio-via-flaminia-vecchia-mas019/>.



	<b>PROGETTISTA</b> 	<b>COMMESSA</b> <b>NR/19093</b>	<b>UNITÀ</b> <b>10</b>
	<b>LOCALITÀ</b> <b>REGIONI UMBRIA - MARCHE - LAZIO</b>	<b>SPC. 10-RT-E-5043</b>	
	<b>PROGETTO/IMPIANTO</b> <b>RIF. MET FOLIGNO (FRAZ. COLFIORITO) - GALLESE</b> <b>DN 650 (26") DP 75 bar E OPERE CONNESSE</b>	Pagina 129 di 230	<b>Rev.</b> <b>1</b>

### SITO B110

**Regione:** Umbria.

**Provincia:** Perugia.

**Comune:** Massa Martana.

**Località:** Santa Maria in Pantano.

**Denominazione:** chiesa di Santa Maria in Pantano.

**Latitudine:** 42° 75' 07".

**Longitudine:** 12° 53' 19".

**Altitudine (m. s.l.m.):** q. 278.

**Vincoli:** bene architettonico di interesse culturale non verificato.

**Descrizione:** "Sorge sul luogo in cui era stata costruita la "statio di Vicus Martis Tudertum", località lungo il percorso della via Flaminia che rappresentava lo scalo della città di Todi sull'arteria Romana [...]. La chiesa è annidata nel vano di un edificio tardo imperiale [...] fu edificata ad unica, grande aula absidata tra il VII e il VIII secolo, aggiungendo all'edificio romano la parte presbiteriale e absidale [...]. La facciata, del XIV XV secolo, non lega bene con i muri romani laterali, ed è [...] pendente in avanti; un portale ad arco acuto, in conci alternati bianchi e rossi con cornice marmorea, ed un bel rosone a triplice incasso ne abbelliscono la semplice struttura rettangolare. Il rosone rammenta stilisticamente quello del duomo di Todi, e risale alla fine del XIV secolo" (<https://www.iluoghidelsilenzio.it/abbazia-di-santa-maria-in-pantano-massa-martana/>).

**Tipologia:** chiesa.

**Datazione:** epoca altomedievale con interventi successivi.

**Bibliografia:** PTCP, Elaborato A.3.1, n. 28192; Carta del Rischio, Id 199901; Vincoli in Rete, Id 151351.

**Distanza dal tracciato in progetto:** 511 m a ovest.

**Distanza dal tracciato in dismissione:** 521 m a ovest.



Figura 151. Foto M.R. Picuti.



Figura 152. Foto M.R. Picuti.

	<b>PROGETTISTA</b> 	<b>COMMESSA</b> <b>NR/19093</b>	<b>UNITÀ</b> <b>10</b>
	<b>LOCALITÀ</b> <b>REGIONI UMBRIA - MARCHE - LAZIO</b>	<b>SPC. 10-RT-E-5043</b>	
	<b>PROGETTO/IMPIANTO</b> <b>RIF. MET FOLIGNO (FRAZ. COLFIORITO) - GALLESE</b> <b>DN 650 (26") DP 75 bar E OPERE CONNESSE</b>	Pagina 130 di 230	<b>Rev.</b> <b>1</b>

### SITO B111

**Regione:** Umbria.

**Provincia:** Perugia.

**Comune:** Massa Martana.

**Località:** Santa Maria in Pantano.

**Denominazione:** palazzo.

**Latitudine:** 42° 75' 09".

**Longitudine:** 12° 53' 22".

**Altitudine (m. s.l.m.):** q. 278.

**Vincoli:** bene architettonico di interesse culturale non verificato.

**Descrizione:** l'edificio è sorto accanto alla chiesa di Santa Maria in Pantano con funzione di monastero.

**Tipologia:** monastero.

**Datazione:** /.



**Bibliografia:** Carta del Rischio, Id 199901; Vincoli in Rete, Id 390763.

**Distanza dal tracciato in progetto:** 502 m a ovest.

**Distanza dal tracciato in dismissione:** 511 m a ovest.



Figura 153. Foto M.R. Picuti.

	<b>PROGETTISTA</b> 	<b>COMMESSA</b> <b>NR/19093</b>	<b>UNITÀ</b> <b>10</b>
	<b>LOCALITÀ</b> <b>REGIONI UMBRIA - MARCHE - LAZIO</b>	<b>SPC. 10-RT-E-5043</b>	
	<b>PROGETTO/IMPIANTO</b> <b>RIF. MET FOLIGNO (FRAZ. COLFIORITO) - GALLESE</b> <b>DN 650 (26") DP 75 bar E OPERE CONNESSE</b>	Pagina 131 di 230	<b>Rev.</b> <b>1</b>

### SITO B112

**Regione:** Umbria.

**Provincia:** Perugia.

**Comune:** Massa Martana.

**Località:** Torre Lorenzetta.

**Denominazione:** via Torre Lorenzetta.

**Latitudine:** 42° 74' 82".

**Longitudine:** 12° 54' 21".

**Altitudine (m. s.l.m.):** q. 307.

**Vincoli:** /.

**Descrizione:** edificio residenziale formato da un edificio moderno aggiunto a una struttura preesistente, costituita da una torre colombaia, che conserva i posatoi per i piccioni, e un'abitazione, entrambe raggiungibili attraverso una caratteristica scala esterna.

**Tipologia:** edilizia rurale.

**Datazione:** epoca medievale.

**Bibliografia:** /

**Distanza dal tracciato in progetto:** 65 m a est. Il Sito, posizionato a bordo strada, rimane fuori dell'area lavori e non verrà interessato dalle opere in progetto.

**Distanza dal tracciato in dismissione:** 211 m a est.



Figura 154. Foto M.R. Picuti.

	<b>PROGETTISTA</b> 	<b>COMMESSA</b> <b>NR/19093</b>	<b>UNITÀ</b> <b>10</b>
	<b>LOCALITÀ</b> <b>REGIONI UMBRIA - MARCHE - LAZIO</b>	<b>SPC. 10-RT-E-5043</b>	
	<b>PROGETTO/IMPIANTO</b> <b>RIF. MET FOLIGNO (FRAZ. COLFIORITO) - GALLESE</b> <b>DN 650 (26") DP 75 bar E OPERE CONNESSE</b>	Pagina 132 di 230	<b>Rev.</b> <b>1</b>

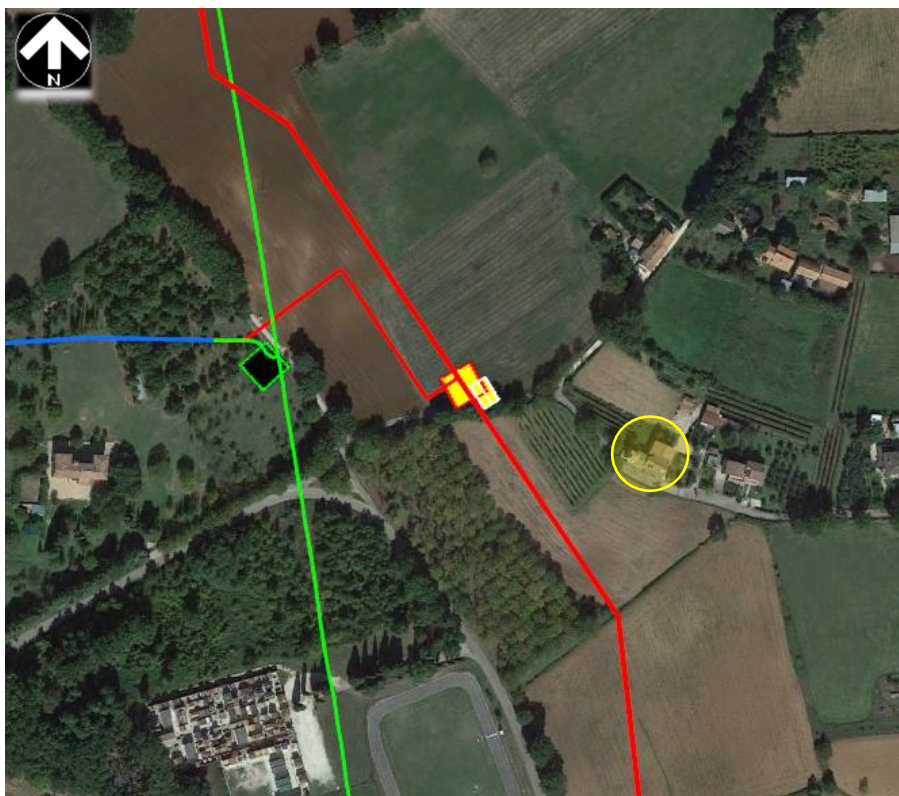


Figura 155. Posizionamento del sito B112 (cerchio giallo) rispetto alle opere in progetto (linea rossa), dismissione (linea verde) ed esistenti (linea blu)

	<b>PROGETTISTA</b> 	<b>COMMESSA</b> <b>NR/19093</b>	<b>UNITÀ</b> <b>10</b>
	<b>LOCALITÀ</b> <b>REGIONI UMBRIA - MARCHE - LAZIO</b>	<b>SPC. 10-RT-E-5043</b>	
	<b>PROGETTO/IMPIANTO</b> <b>RIF. MET FOLIGNO (FRAZ. COLFIORITO) - GALLESE</b> <b>DN 650 (26") DP 75 bar E OPERE CONNESSE</b>	Pagina 133 di 230	<b>Rev.</b> <b>1</b>

### SITO B113

**Regione:** Umbria.

**Provincia:** Perugia.

**Comune:** Massa Martana.

**Località:** Torre Lorenzetta.

**Denominazione:** chiesa di S. Sebastiano.

**Latitudine:** 42° 74' 59".

**Longitudine:** 12° 55' 01".

**Altitudine (m. s.l.m.):** q. 302.

**Vincoli:** bene architettonico di interesse culturale non verificato.

**Descrizione:** "Nulla sappiamo sull'origine di questa chiesa se non ciò che si desume dalla sua collocazione, dalle sue forme e dalle sue murature. Intitolata al santo martire Sebastiano, il cui culto diffusissimo era legato al suo patronato contro la peste e le malattie infettive, come molte altre chiese a lui dedicate è posta nei pressi dell'abitato [...] Le forme della chiesa, la sua piccola abside, che doveva essere originariamente coperta da filari di pietra sovrapposti in semicerchi concentrici che si andavano chiudendo verso la sommità, il tipo di muratura, portano a collocare al sec. XII-XIII con il reimpiego di materiale. La data più antica rintracciabile riferita alla chiesa, tuttavia, è quella dell'anno 1449, data fino a pochi anni fa chiaramente leggibile alla base dell'affresco di san Sebastiano posto sulla parete Sud, oggi andata perduta. Altri affreschi presenti nella chiesa sono grosso modo coevi a questo o comunque di poco più tardi, mentre altri sono riferibili alla seconda metà del sec. XVI" (<https://www.iluoghidsilenzio.it/chiesa-di-san-sebastiano-torre-lorenzetta-di-massa-martana-pg/>).

**Tipologia:** chiesa.

**Datazione:** XIII secolo.

**Bibliografia:** PTCP, Elaborato A.3.1, n. 28143; Carta del Rischio, Id 152685; Vincoli in Rete, Id 150998; <https://www.iluoghidsilenzio.it/chiesa-di-san-sebastiano-torre-lorenzetta-di-massa-martana-pg/>).

**Distanza dal tracciato in progetto:** 661 m a est.

**Distanza dal tracciato in dismissione:** 643 m a est.



Figura 156. Foto M.R. Picuti.

	<b>PROGETTISTA</b> 	<b>COMMESSA</b> <b>NR/19093</b>	<b>UNITÀ</b> <b>10</b>
	<b>LOCALITÀ</b> <b>REGIONI UMBRIA - MARCHE - LAZIO</b>	<b>SPC. 10-RT-E-5043</b>	
	<b>PROGETTO/IMPIANTO</b> <b>RIF. MET FOLIGNO (FRAZ. COLFIORITO) - GALLESE</b> <b>DN 650 (26") DP 75 bar E OPERE CONNESSE</b>	Pagina 134 di 230	<b>Rev.</b> <b>1</b>

#### SITO B114

**Regione:** Umbria.

**Provincia:** Perugia.

**Comune:** Massa Martana.

**Località:** Torre Lorenzo.

**Denominazione:** Torre Lorenzetta.

**Latitudine:** 42° 44' 38".

**Longitudine:** 12° 32' 55".

**Altitudine (m. s.l.m.):** q. 297.

**Vincoli:** /

**Descrizione:** "Torre Lorenzetta è un'antichissima fortificazione con un'alta torre del XIII secolo. Il borgo di Torre Lorenzetta fu centro fortificato importante dell'area martana, alle dipendenze della parrocchia di Villa San Faustino sino al 1806, quando fu aggregato a quella di Colpetrazzo. Anticamente era chiamato Poggio di S. Martino, e solo dal XV secolo prese il nome del proprietario Lorenzo di Giovanni Covitti, cambiando nome in Torre Lorenzetta" (<https://www.iluoghidelsilenzio.it/torre-lorenzetta-colpetrazzo-di-massa-martana-pg/>).

**Tipologia:** borgo fortificato.

**Datazione:** XIII secolo.

**Bibliografia:** PTCP, Elaborato A.3.1, n. 28156.

**Distanza dal tracciato in progetto:** 510 m a est.

**Distanza dal tracciato in dismissione:** 565 m a est.



Figura 157. Foto M.R. Picuti.

	<b>PROGETTISTA</b> 	<b>COMMESSA</b> <b>NR/19093</b>	<b>UNITÀ</b> <b>10</b>
	<b>LOCALITÀ</b> <b>REGIONI UMBRIA - MARCHE - LAZIO</b>	<b>SPC. 10-RT-E-5043</b>	
	<b>PROGETTO/IMPIANTO</b> <b>RIF. MET FOLIGNO (FRAZ. COLFIORITO) - GALLESE</b> <b>DN 650 (26") DP 75 bar E OPERE CONNESSE</b>	Pagina 135 di 230	<b>Rev.</b> <b>1</b>

### SITO B115

**Regione:** Umbria.

**Provincia:** Perugia.

**Comune:** Massa Martana.

**Località:** Colpetrazzo.

**Denominazione:** fonte.

**Latitudine:** 42° 44' 28".

**Longitudine:** 12° 32' 51".

**Altitudine (m. s.l.m.):** q. 279.

**Vincoli:** /.

**Descrizione:** “A valle del castello in un punto dove sgorga copiosa una risorgiva di acqua sin dal medioevo sono ancora attivi i lavatoi pubblici del paese [...]. I lavatoi sono stati attivi fino al dopoguerra” (<https://www.iluoghidelsilenzio.it/castello-di-colpetrazzo-colpetrazzo-di-massa-martana-pg/>). La fonte si trova fuori del paese, in direzione nord, all’incrocio di più strade, ed è formata da due corpi di fabbrica: la fonte vera e propria coperta da una struttura a volta e il lavatoio, solo in parte coperto da una tettoia a unico spiovente di epoca posteriore. L’insieme è sovrastato da una colonna che sorregge una statua della Madonna.

**Tipologia:** fontanile.

**Datazione:** età medievale (?) e moderna.



**Bibliografia:** <https://www.iluoghidelsilenzio.it/castello-di-colpetrazzo-colpetrazzo-di-massa-martana-pg/>;  
<https://www.montagneaperte.it/edicolesacre/massa-martana-colpetrazzo-vocabolo-fontana-mas037/>

**Distanza dal tracciato in progetto:** 375 m a est.

**Distanza dal tracciato in dismissione:** 324 m a est.



Figura 158. Foto M.R. Picuti.

	<b>PROGETTISTA</b> 	<b>COMMESSA</b> <b>NR/19093</b>	<b>UNITÀ</b> <b>10</b>
	<b>LOCALITÀ</b> <b>REGIONI UMBRIA - MARCHE - LAZIO</b>	<b>SPC. 10-RT-E-5043</b>	
	<b>PROGETTO/IMPIANTO</b> <b>RIF. MET FOLIGNO (FRAZ. COLFIORITO) - GALLESE</b> <b>DN 650 (26") DP 75 bar E OPERE CONNESSE</b>	Pagina 136 di 230	<b>Rev.</b> <b>1</b>

### SITO B116

**Regione:** Umbria.

**Provincia:** Perugia.

**Comune:** Massa Martana.

**Località:** Villa San Faustino.

**Denominazione:** La Molinella.

**Latitudine:** 42° 73' 68".

**Longitudine:** 12° 53' 91".

**Altitudine** (m. s.l.m.): q. 261 m.

**Vincoli:** /

**Descrizione:** posta lungo i fianchi di un colle che fronteggia il tracciato dell'antica via Flaminia, sulla sponda opposta del torrente Naia, la Molinella è una villa fortificata di origine medievale circondata da un parco. Il nome della località deriva dalla presenza di un molino sorto lungo le rive del corso d'acqua e ora non più in funzione; l'abitato tra il 1940 e il 1945 è stato utilizzato come rifugio anti aereo.

**Tipologia:** mulino.

**Datazione:** XIII secolo.

**Bibliografia:** /

**Distanza dal tracciato in progetto:** 315 m a ovest.

**Distanza dal tracciato in dismissione:** 397 m a ovest.



Figura 159. Foto M.R. Picuti.



	<b>PROGETTISTA</b> 	<b>COMMESSA</b> <b>NR/19093</b>	<b>UNITÀ</b> <b>10</b>
	<b>LOCALITÀ</b> <b>REGIONI UMBRIA - MARCHE - LAZIO</b>	<b>SPC. 10-RT-E-5043</b>	
	<b>PROGETTO/IMPIANTO</b> <b>RIF. MET FOLIGNO (FRAZ. COLFIORITO) - GALLESE</b> <b>DN 650 (26") DP 75 bar E OPERE CONNESSE</b>	Pagina 137 di 230	<b>Rev.</b> <b>1</b>

### SITO B117

**Regione:** Umbria.

**Provincia:** Perugia.

**Comune:** Massa Martana.

**Località:** Colpetrazzo.

**Denominazione:** castello, chiesa di S. Bernardino.

**Latitudine:** 42° 44' 19".

**Longitudine:** 12° 33' 00".

**Altitudine (m. s.l.m.):** q. 310.

**Vincoli:** bene architettonico di interesse culturale dichiarato.

**Descrizione:** “La tradizione vuole che il centro sia sorto prima del mille quando la popolazione che abitava il *Vicus ad Martis* abbandonò la pianura per ritirarsi in luoghi più sicuri ed era chiamato *Collis Petri Azzonis*. Castello costruito tra la fine del 1300 ed i primi anni del 1400, conserva ancora intatta la sua struttura medioevale [...] larghi tratti della cinta muraria sulla quale si sono addossate nei diversi secoli le abitazioni a base contro-scarpata, alcune torri, tra cui quella dell’Orologio (sec. XIII), e la porta di accesso sormontata dall’aquila tuderte. [...] Il castello conserva entro la cerchia muraria la Chiesa di S. Bernardino antica parrocchiale. L’architrave della porta di accesso è caratterizzato da una croce scolpita nel XIV secolo; all’interno, ad unica navata, sono resti di scadenti affreschi dei secoli XVII”

(<http://www.iluoghidelsilenzio.it/castello-di-colpetrazzo-colpetrazzo-di-massa-martana-pg/>).

**Tipologia:** borgo fortificato e chiesa.

**Datazione:** epoca medievale e rinascimentale.

**Bibliografia:** PTCP, Elaborato A.3.1, n. 28161; Carta del Rischio, S. Bernardino Id 66683; Vincoli in Rete, S. Bernardino Id 2959274; <http://www.iluoghidelsilenzio.it/castello-di-colpetrazzo-colpetrazzo-di-massa-martana-pg/>.


**Distanza dal tracciato in progetto:** 581 m a est.

**Distanza dal tracciato in dismissione:** 530 m a est.



Figura 160. Foto M.R. Picuti.

	<b>PROGETTISTA</b> 	<b>COMMESSA</b> <b>NR/19093</b>	<b>UNITÀ</b> <b>10</b>
	<b>LOCALITA'</b> <b>REGIONI UMBRIA - MARCHE - LAZIO</b>	<b>SPC. 10-RT-E-5043</b>	
	<b>PROGETTO/IMPIANTO</b> <b>RIF. MET FOLIGNO (FRAZ. COLFIORITO) - GALLESE</b> <b>DN 650 (26") DP 75 bar E OPERE CONNESSE</b>	Pagina 138 di 230	<b>Rev.</b> <b>1</b>



*Figura 161. Foto M.R. Picuti.*



*Figura 162. Foto M.R. Picuti.*

	<b>PROGETTISTA</b> 	<b>COMMESSA</b> <b>NR/19093</b>	<b>UNITÀ</b> <b>10</b>
	<b>LOCALITÀ</b> <b>REGIONI UMBRIA - MARCHE - LAZIO</b>	<b>SPC. 10-RT-E-5043</b>	
	<b>PROGETTO/IMPIANTO</b> <b>RIF. MET FOLIGNO (FRAZ. COLFIORITO) - GALLESE</b> <b>DN 650 (26") DP 75 bar E OPERE CONNESSE</b>	Pagina 139 di 230	<b>Rev.</b> <b>1</b>

### SITO B118

**Regione:** Umbria.

**Provincia:** Perugia.

**Comune:** Massa Martana.

**Località:** Colpetrazzo.

**Denominazione:** chiesa dei SS. Giuseppe e Bernardino.

**Latitudine:** 42° 73' 90".

**Longitudine:** 12° 55' 17".

**Altitudine (m. s.l.m.):** q. 310.

**Vincoli:** bene architettonico di interesse culturale non verificato.

**Descrizione:** "La parrocchiale attuale costruita fuori del castello e dedicata ai SS. Giuseppe e Bernardino, [...] presenta tracce di affreschi del XVI secolo sulla parete destra dell'unica navata; probabilmente [...] sono quanto rimane della primitiva chiesa che doveva sorgere con dimensioni molto più modeste di quelle attuali" (<http://www.iluoghidelsilenzio.it/castello-di-colpetrazzo-colpetrazzo-di-massa-martana-pg/>).

**Tipologia:** edificio di culto.

**Datazione:** XVI secolo.

**Bibliografia:** Carta del Rischio, Id 189020; Vincoli in Rete, Id 150024;

<http://www.iluoghidelsilenzio.it/castello-di-colpetrazzo-colpetrazzo-di-massa-martana-pg/>.

**Distanza dal tracciato in progetto:** 487 m a est.

**Distanza dal tracciato in dismissione:** 421 m a est.



Figura 163. Foto M.R. Picuti.

	<b>PROGETTISTA</b> 	<b>COMMESSA</b> <b>NR/19093</b>	<b>UNITÀ</b> <b>10</b>
	<b>LOCALITÀ</b> <b>REGIONI UMBRIA - MARCHE - LAZIO</b>	<b>SPC. 10-RT-E-5043</b>	
	<b>PROGETTO/IMPIANTO</b> <b>RIF. MET FOLIGNO (FRAZ. COLFIORITO) - GALLESE</b> <b>DN 650 (26") DP 75 bar E OPERE CONNESSE</b>	Pagina 140 di 230	<b>Rev.</b> <b>1</b>

### SITO B119

**Regione:** Umbria.

**Provincia:** Perugia.

**Comune:** Massa Martana.

**Località:** Colpetrazzo.

**Denominazione:** edicola con la Madonna Addolorata.

**Latitudine:** 42° 73' 90".

**Longitudine:** 12° 55' 15".

**Altitudine (m. s.l.m.):** q. 315.

**Vincoli:** /.

**Descrizione:** “L’edicola con tettuccio a doppio spiovente si trova sopra un muro di contenimento del XV secolo, a lato della strada. La presenza di fiori ne attesta l’uso devozionale. Iscrizione Ave Maria. Terracotta dipinta, XVII secolo” (<https://www.montagneaperte.it/edicolesacre/massa-martana-colpetrazzo-mas036/>).

**Tipologia:** edicola sacra.

**Datazione:** XVII secolo.

**Bibliografia:** <https://www.montagneaperte.it/edicolesacre/massa-martana-colpetrazzo-mas036/>

**Distanza dal tracciato in progetto:** 615 m a est.

**Distanza dal tracciato in dismissione:** 536 m a est.



Figura 164. Foto M.R. Picuti.

	<b>PROGETTISTA</b> 	<b>COMMESSA</b> <b>NR/19093</b>	<b>UNITÀ</b> <b>10</b>
	<b>LOCALITÀ</b> <b>REGIONI UMBRIA - MARCHE - LAZIO</b>	<b>SPC. 10-RT-E-5043</b>	
	<b>PROGETTO/IMPIANTO</b> <b>RIF. MET FOLIGNO (FRAZ. COLFIORITO) - GALLESE</b> <b>DN 650 (26") DP 75 bar E OPERE CONNESSE</b>	Pagina 141 di 230	<b>Rev.</b> <b>1</b>

### SITO B120

**Regione:** Umbria.

**Provincia:** Perugia.

**Comune:** Massa Martana.

**Località:** Colpetrazzo, vocabolo Felcete.

**Denominazione:** maestà di vocabolo Felcete.

**Latitudine:** 42° 73' 82".

**Longitudine:** 12° 55' 43".

**Altitudine (m. s.l.m.):** q. 329.

**Vincoli:** /.

**Descrizione:** "L'edicola, della metà dell'Ottocento, realizzata in muratura, ha la nicchia rettangolare e il tetto a doppio spiovente. Il dipinto attuale sostituisce l'immagine originaria"

(<https://www.montagneaperte.it/edicolesacre/massa-martana-colpetrazzo-vocabolo-felcete-mas040/>).

Si

colloca al di fuori del paese, nel punto di innesto di un sentiero che sale verso i Monti Martani.

**Tipologia:** edicola sacra.

**Datazione:** metà XIX secolo.

**Bibliografia:**

<https://www.montagneaperte.it/edicolesacre/massa-martana-colpetrazzo-vocabolo-felcete-mas040/>

**Distanza dal tracciato in progetto:** 678 m a est.

**Distanza dal tracciato in dismissione:** 638 m a est.



Figura 165. Foto M.R. Picuti.

	<b>PROGETTISTA</b> 	<b>COMMESSA</b> <b>NR/19093</b>	<b>UNITÀ</b> <b>10</b>
	<b>LOCALITÀ</b> <b>REGIONI UMBRIA - MARCHE - LAZIO</b>	<b>SPC. 10-RT-E-5043</b>	
	<b>PROGETTO/IMPIANTO</b> <b>RIF. MET FOLIGNO (FRAZ. COLFIORITO) - GALLESE</b> <b>DN 650 (26") DP 75 bar E OPERE CONNESSE</b>	Pagina 142 di 230	<b>Rev.</b> <b>1</b>

### SITO B121

**Regione:** Umbria.

**Provincia:** Perugia.

**Comune:** Massa Martana.

**Località:** Colpetrazzo.

**Denominazione:** stazione della via crucis.

**Latitudine:** 42° 73' 81".

**Longitudine:** 12° 55' 95".

**Altitudine (m. s.l.m.):** q. 359.

**Vincoli:** /.

**Descrizione:** è la prima stazione di una via crucis allestita lungo una strada campestre che unisce Colpetrazzo a Mezzanelli. Le stazioni sono scandite da croci infisse nella roccia, nella prima si trova un'iscrizione con la data e una citazione dal Vangelo "Chi vuol venire dietro a me rinneghi se stesso, prenda ogni giorno la sua croce e mi segua".

**Tipologia:** croce/stazione via Crucis.

**Datazione:** anno mariano 1987-1988. 22 febbraio 1988.

**Bibliografia:** /.

**Distanza dal tracciato in progetto:** 927 m a est.

**Distanza dal tracciato in dismissione:** 901 m a est.




Figura 166. Foto M.R. Picuti.

	<b>PROGETTISTA</b> 	<b>COMMESSA</b> <b>NR/19093</b>	<b>UNITÀ</b> <b>10</b>
	<b>LOCALITÀ</b> <b>REGIONI UMBRIA - MARCHE - LAZIO</b>	<b>SPC. 10-RT-E-5043</b>	
	<b>PROGETTO/IMPIANTO</b> <b>RIF. MET FOLIGNO (FRAZ. COLFIORITO) - GALLESE</b> <b>DN 650 (26") DP 75 bar E OPERE CONNESSE</b>	Pagina 143 di 230	<b>Rev.</b> <b>1</b>

### SITO B122

**Regione:** Umbria

**Provincia:** Perugia.

**Comune:** Massa Martana.

**Località:** San Faustino.

**Denominazione:** chiesa della Madonna dell'acqua.

**Latitudine:** 42° 72' 98".

**Longitudine:** 12° 53' 78".

**Altitudine (m. s.l.m.):** q. 247.

**Vincoli:** /.

**Descrizione:** "Piccola chiesa costruita da Giuliano Manni in prossimità di un corso d'acqua, ad ornamento di una maestà, con affresco cinquecentesco raffigurante la Madonna con il Bambino, collocata a sinistra dell'attuale porta d'ingresso. L'edicola era posta sopra una sorgente ritenuta miracolosa per la vista, era oggetto della venerazione del popolo che l'aveva impropriamente ribattezzata Santa Lucia. Originariamente l'ingresso era sulla facciata e sopra la porta era posta una lapide, ora trafugata. È stata restaurata nel 1853 dall'abate Giuseppe Lauri. Il piccolo interno ha l'altare decorato con architetture dipinte che incorniciano l'immagine della Madonna col Bambino" (<https://www.iluoghidelsilenzio.it/chiesa-della-madonna-dellacqua-san-faustino-di-massa-martana-pg-2/>) che presenta la stessa iconografia dell'affresco esterno.

**Tipologia:** chiesa.

**Datazione:** epoca moderna.

**Bibliografia:** PTCP Elaborato A.3.1, n. 2883; <https://www.iluoghidelsilenzio.it/chiesa-della-madonna-dellacqua-san-faustino-di-massa-martana-pg-2/>.

**Distanza dal tracciato in progetto:** 834 m a est.

**Distanza dal tracciato in dismissione:** 823 m a est.



Figura 167. Foto M.R. Picuti.



Figura 168. Foto M.R. Picuti.

	<b>PROGETTISTA</b> 	<b>COMMESSA</b> <b>NR/19093</b>	<b>UNITÀ</b> <b>10</b>
	<b>LOCALITÀ</b> <b>REGIONI UMBRIA - MARCHE - LAZIO</b>	<b>SPC. 10-RT-E-5043</b>	
	<b>PROGETTO/IMPIANTO</b> <b>RIF. MET FOLIGNO (FRAZ. COLFIORITO) - GALLESE</b> <b>DN 650 (26") DP 75 bar E OPERE CONNESSE</b>	Pagina 144 di 230	<b>Rev.</b> <b>1</b>

### SITO B123

**Regione:** Umbria.

**Provincia:** Perugia.

**Comune:** Massa Martana.

**Località:** Colpetrazzo, Casale Monache.

**Denominazione:** edicola con Madonna e S. Marco.

**Latitudine:** 42° 72' 85".

**Longitudine:** 12° 54' 35".

**Altitudine (m. s.l.m.):** q. 253.

**Vincoli:** /.

**Descrizione:** la piccola maestà, con faccia a vista di materiali diversi, è stata realizzata all'incrocio della viabilità di collegamento tra la stazione di Massa Martana e Colpetrazzo. "L'edicola di strada settecentesca in parte interrata, ha una doppia facciata con due nicchie ad arco e il tetto a doppio spiovente con copertura in coppi. Le immagini, posizionate ognuna nelle due nicchie delle opposte facciate, sostituiscono quelle originarie, probabilmente affreschi. Demolita di recente a seguito di un incidente automobilistico, è stata completamente ricostruita rispettando le forme originali"

(<https://www.montagneaperte.it/edicolesacre/massa-martana-colpetrazzo-mas034/>).

**Tipologia:** edicola sacra.

**Datazione:** XVIII / XXI secolo.

**Bibliografia:** <https://www.montagneaperte.it/edicolesacre/massa-martana-colpetrazzo-mas034/>.



**Distanza dal tracciato in progetto:** 565 m a est.

**Distanza dal tracciato in dismissione:** 555 m a est.



Figura 169. Foto M.R. Picuti.



	<b>PROGETTISTA</b> 	<b>COMMESSA</b> <b>NR/19093</b>	<b>UNITÀ</b> <b>10</b>
	<b>LOCALITÀ</b> <b>REGIONI UMBRIA - MARCHE - LAZIO</b>	<b>SPC. 10-RT-E-5043</b>	
	<b>PROGETTO/IMPIANTO</b> <b>RIF. MET FOLIGNO (FRAZ. COLFIORITO) - GALLESE</b> <b>DN 650 (26") DP 75 bar E OPERE CONNESSE</b>	Pagina 145 di 230	<b>Rev.</b> <b>1</b>

#### SITO B124

**Regione:** Umbria.

**Provincia:** Perugia.

**Comune:** Massa Martana.

**Località:** Mezzanelli.

**Denominazione:** edicola del Sacro Cuore di Gesù.

**Latitudine:** 42° 72' 77".

**Longitudine:** 12° 56' 28".

**Altitudine (m. s.l.m.):** q. 325.

**Vincoli:** /.

**Descrizione:** "L'edicola ottocentesca, realizzata in muratura e mattoni, ha il tetto a doppio spiovente e una piccola nicchia rettangolare. Si trova isolata tra gli olivi lungo l'antica strada che da Colpetrazzo conduceva a Mezzanelli" (<https://www.montagneaperte.it/edicolesacre/massa-martana-mezzanelli-mas032/>).

**Tipologia:** edicola sacra.

**Datazione:** metà XX secolo.

**Bibliografia:** <https://www.montagneaperte.it/edicolesacre/massa-martana-mezzanelli-mas032/>

**Distanza dal tracciato in progetto:** 1169 m a est.

**Distanza dal tracciato in dismissione:** 1037 m a est.



Figura 170. Foto M.R. Picuti.

	<b>PROGETTISTA</b> 	<b>COMMESSA</b> <b>NR/19093</b>	<b>UNITÀ</b> <b>10</b>
	<b>LOCALITÀ</b> <b>REGIONI UMBRIA - MARCHE - LAZIO</b>	<b>SPC. 10-RT-E-5043</b>	
	<b>PROGETTO/IMPIANTO</b> <b>RIF. MET FOLIGNO (FRAZ. COLFIORITO) - GALLESE</b> <b>DN 650 (26") DP 75 bar E OPERE CONNESSE</b>	Pagina 146 di 230	<b>Rev.</b> <b>1</b>

### SITO B125

**Regione:** Umbria.

**Provincia:** Perugia.

**Comune:** Massa Martana.

**Località:** Mezzanelli.

**Denominazione:** edicola

**Latitudine:** 42° 72' 66".

**Longitudine:** 12° 56' 43".

**Altitudine (m. s.l.m.):** q. 329.

**Vincoli:** /.

**Descrizione:** "Edicola realizzata in laterizi con il tetto a doppio spiovente e la nicchia ad arco" (<https://www.montagneaperte.it/edicolesacre/massa-martana-mezzanelli-mas033/>), custodisce una statua della Madonna e si colloca nel punto di accesso al castello di Mezzanelli da sud.

**Tipologia:** edicola sacra.

**Datazione:** XX secolo.

**Bibliografia:** <https://www.montagneaperte.it/edicolesacre/massa-martana-mezzanelli-mas033/>.

**Distanza dal tracciato in progetto:** 1153 m a est.

**Distanza dal tracciato in dismissione:** 1255 m a est.



Figura 171. Foto M.R. Picuti.

	<b>PROGETTISTA</b> 	<b>COMMESSA</b> <b>NR/19093</b>	<b>UNITÀ</b> <b>10</b>
	<b>LOCALITÀ</b> <b>REGIONI UMBRIA - MARCHE - LAZIO</b>	<b>SPC. 10-RT-E-5043</b>	
	<b>PROGETTO/IMPIANTO</b> <b>RIF. MET FOLIGNO (FRAZ. COLFIORITO) - GALLESE</b> <b>DN 650 (26") DP 75 bar E OPERE CONNESSE</b>	Pagina 147 di 230	<b>Rev.</b> <b>1</b>

### SITO B126

**Regione:** Umbria.

**Provincia:** Perugia.

**Comune:** Massa Martana.

**Località:** Mulino di Mezzanelli.

**Denominazione:** mulino di Mezzanelli.

**Latitudine:** 42° 71' 81".

**Longitudine:** 12° 55' 46".

**Altitudine** (m. s.l.m.): q. 247.

**Vincoli:** bene architettonico di interesse culturale dichiarato.

**Descrizione:** "Il Mulino di Mezzanelli è un grande fabbricato che sorge in prossimità del torrente Naia vicino ai confini con Acquasparta. Costruito nel XIX secolo rappresentava, dal punto di vista dimensionale, uno dei più grandi e complessi mulini della zona. L'edificio, costituito da più corpi di fabbrica, ha muri perimetrali realizzati in pietra locale, solai strutturati con travi in legno, murali e pianelle e tetto in coppi. [...] La struttura ha lavorato fino alla fine degli anni '50 e negli ultimi tempi soprattutto come frantoio. [...]. Il mulino può produrre anche corrente elettrica. [...] Ad oggi ospita una struttura ricettiva" (<http://www.umbria.website/content/mezzanelli-mulino-di-massa-martana>).

**Tipologia:** mulino.

**Datazione:** XIX secolo.

**Bibliografia:** PTCP Elaborato A.3.1, n. 2815;

<http://www.sabap-umbria.beniculturali.it/index.php?it/316/massa-martana>.

**Distanza dal tracciato in progetto:** 209 m a ovest.

**Distanza dal tracciato in dismissione:** 60 m a ovest.



Figura 172. Foto M.R. Picuti.

	<b>PROGETTISTA</b> 	<b>COMMESSA</b> <b>NR/19093</b>	<b>UNITÀ</b> <b>10</b>
	<b>LOCALITÀ</b> <b>REGIONI UMBRIA - MARCHE - LAZIO</b>	<b>SPC. 10-RT-E-5043</b>	
	<b>PROGETTO/IMPIANTO</b> <b>RIF. MET FOLIGNO (FRAZ. COLFIORITO) - GALLESE</b> <b>DN 650 (26") DP 75 bar E OPERE CONNESSE</b>	Pagina 148 di 230	<b>Rev.</b> <b>1</b>

### SITO B127

**Regione:** Umbria.

**Provincia:** Terni.

**Comune:** Acquasparta.

**Località:** Santa Lucia.

**Denominazione:** abbazia di S. Lucia di Burchiano.

**Latitudine:** 42° 70' 96".

**Longitudine:** 12° 55' 29".

**Altitudine (m. s.l.m.):** q. 292.

**Vincoli:** bene architettonico di interesse culturale non verificato.

**Descrizione:** il complesso abbaziale, di origine benedettina, sorge su un poggio prospiciente l'antico tracciato della via Flaminia e a dominio del corso del torrente Naia. Di esso si conservano buona parte delle mura perimetrali che gli donano l'aspetto di un fortilizio, il chiostro con porticato quattrocentesco e la chiesa abbaziale. Quest'ultima, a una navata, presenta copertura a doppio spiovente e interno spoglio, sebbene una cronaca del XVIII secolo ricordasse l'esistenza di affreschi. Bella la fronte decorata da una nicchia che occupa la porzione sinistra, da un campanile a vela e da un portale coronato da una elegante bifora e da un'iscrizione con la quale si ricordava l'istituzione dell'indulgenza, a opera del vescovo di Todi, nel giorno di festa di santa Lucia (1345). Il campanile ha utilizzato una delle torri della cinta fortificata. È stata a lung alle dipendenze dell'abbazia di Farfa.

**Tipologia:** abbazia.

**Datazione:** metà del XI secolo.

**Bibliografia:** PUT. Tavola *Viabilità storica, abbazie e principali siti benedettini*; PTCP Terni, tavola Ila, Sistema ambientale e unità di paesaggio; B. Sperandio, *Chiese romaniche in Umbria*, Perugia 2001, p. 387, n. 352; F. Guarino A. Melelli, *Abbazie Benedettine in Umbria*, Perugia 2008.

**Distanza dal tracciato in progetto:** 77 m a ovest.

**Distanza dal tracciato in dismissione:** 88 m a ovest.



Figura 173. Foto M.R. Picuti.






Figura 174. Foto M.R. Picuti.

	<b>PROGETTISTA</b> 	<b>COMMESSA</b> <b>NR/19093</b>	<b>UNITÀ</b> <b>10</b>
	<b>LOCALITÀ</b> <b>REGIONI UMBRIA - MARCHE - LAZIO</b>	<b>SPC. 10-RT-E-5043</b>	
	<b>PROGETTO/IMPIANTO</b> <b>RIF. MET FOLIGNO (FRAZ. COLFIORITO) - GALLESE</b> <b>DN 650 (26") DP 75 bar E OPERE CONNESSE</b>	Pagina 149 di 230	<b>Rev.</b> <b>1</b>

### SITO B128

**Regione:** Umbria.

**Provincia:** Terni.

**Comune:** Acquasparta.

**Località:** Santa Lucia.

**Denominazione:** molino Santa Lucia.

**Latitudine:** 42° 70' 78".

**Longitudine:** 12° 55' 07".

**Altitudine (m. s.l.m.):** q. 257.

**Vincoli:** /.

**Descrizione:** il mulino è sorto lungo le sponde del torrente Naia quale pertinenza dell'abbazia di Santa Lucia di Burchiano e fa parte di un nucleo abitato di carattere rurale posto all'altezza di un antico punto di attraversamento del fiume; è composto da abitazioni e da annessi agricoli.

**Tipologia:** edilizia rurale/strutture produttive.

**Datazione:** epoca moderna.



**Bibliografia:** /.

**Distanza dal tracciato in progetto:** 207 m a ovest.

**Distanza dal tracciato in dismissione:** 215 m a ovest.



Figura 175. Foto M.R. Picuti.

	<b>PROGETTISTA</b> 	<b>COMMESSA</b> <b>NR/19093</b>	<b>UNITÀ</b> <b>10</b>
	<b>LOCALITÀ</b> <b>REGIONI UMBRIA - MARCHE - LAZIO</b>	<b>SPC. 10-RT-E-5043</b>	
	<b>PROGETTO/IMPIANTO</b> <b>RIF. MET FOLIGNO (FRAZ. COLFIORITO) - GALLESE</b> <b>DN 650 (26'') DP 75 bar E OPERE CONNESSE</b>	Pagina 150 di 230	<b>Rev.</b> <b>1</b>

### SITO B129

**Regione:** Umbria.

**Provincia:** Terni.

**Comune:** Acquasparta.

**Località:** podere Ripa-S.Nicolò.

**Denominazione:** edicola della Madonna della Stella.

**Latitudine:** 42° 70' 72''

**Longitudine:** 12° 54' 86''

**Altitudine (m. s.l.m.):** q. 280.

**Vincoli:** /.

**Descrizione:** l'edicola si affaccia sulla valle del torrente Naia, non lontano al tracciato della via Flaminia d'epoca romana, che corre a una quota più alta, e al termine della strada di accesso a un'abitazione rurale. La semplice struttura a capanna con tetto a doppio spiovente presenta l'accesso sulla fronte, chiuso da un cancello, e due finestre, una per parte, lungo i lati lunghi; il campanile a vela occupa la parte posteriore. All'interno un altare sorretto da due colonne tortili di laterizio e una ceramica policroma e smaltata con la raffigurazione della Madonna della Stella.

**Tipologia:** edicola sacra.

**Datazione:** inizi XX secolo (?).

**Bibliografia:** /

**Distanza dal tracciato in progetto:** 374 m a ovest.

**Distanza dal tracciato in dismissione:** 385 m a ovest.



Figura 176. Foto M.R. Picuti.




Figura 177. Foto M.R. Picuti.

	<b>PROGETTISTA</b> 	<b>COMMESSA</b> <b>NR/19093</b>	<b>UNITÀ</b> <b>10</b>
	<b>LOCALITÀ</b> <b>REGIONI UMBRIA - MARCHE - LAZIO</b>	<b>SPC. 10-RT-E-5043</b>	
	<b>PROGETTO/IMPIANTO</b> <b>RIF. MET FOLIGNO (FRAZ. COLFIORITO) - GALLESE</b> <b>DN 650 (26") DP 75 bar E OPERE CONNESSE</b>	Pagina 151 di 230	<b>Rev.</b> <b>1</b>

### SITO B130

**Regione:** Umbria.

**Provincia:** Terni.

**Comune:** Acquasparta.

**Località:** molino Armani.

**Denominazione:** molino Armani.

**Latitudine:** 42° 70' 46".

**Longitudine:** 12° 55' 01".

**Altitudine (m. s.l.m.):** q. 267.

**Vincoli:** /

**Descrizione:** il molino, collocato tra il torrente Naia, ad est, e la S.P. 113 e il tracciato della vecchia ferrovia Centrale umbra, tratta Terni – Perugia, a ovest, fa parte di un complesso edilizio in abbandono e invaso dalla vegetazione.

**Tipologia:** edilizia rurale/strutture produttive.

**Datazione:** epoca moderna.

**Bibliografia:** /

**Distanza dal tracciato in progetto:** 295 m a ovest.

**Distanza dal tracciato in dismissione:** 304 m a ovest.



Figura 178. Foto M.R. Picuti.

	<b>PROGETTISTA</b> 	<b>COMMESSA</b> <b>NR/19093</b>	<b>UNITÀ</b> <b>10</b>
	<b>LOCALITÀ</b> <b>REGIONI UMBRIA - MARCHE - LAZIO</b>	<b>SPC. 10-RT-E-5043</b>	
	<b>PROGETTO/IMPIANTO</b> <b>RIF. MET FOLIGNO (FRAZ. COLFIORITO) - GALLESE</b> <b>DN 650 (26") DP 75 bar E OPERE CONNESSE</b>	Pagina 152 di 230	<b>Rev.</b> <b>1</b>

### SITO B131

**Regione:** Umbria.

**Provincia:** Terni.

**Comune:** Acquasparta.

**Località:** molino Romani

**Denominazione:** molino Romani.

**Latitudine:** 42° 69' 33".

**Longitudine:** 12° 55' 07".

**Altitudine (m. s.l.m.):** q. 275.

**Vincoli:** /.

**Descrizione:** il molino si colloca lungo un'ansa del torrente Naia presso la quale si è andato formando un nucleo edilizio di tipo rurale. L'edificio originario ha subito numerosi rimaneggiamenti per essere adattato ad abitazione; conserva nel giardino antistante le mole in pietra legate alla sua funzione originaria.

**Tipologia:** edilizia rurale/strutture produttive.

**Datazione:** epoca moderna.

**Bibliografia:** /.

**Distanza dal tracciato in progetto:** 351 m a ovest.

**Distanza dal tracciato in dismissione:** 338 m a ovest.



Figura 179. Foto M.R. Picuti.



	<b>PROGETTISTA</b> 	<b>COMMESSA</b> <b>NR/19093</b>	<b>UNITÀ</b> <b>10</b>
	<b>LOCALITÀ</b> <b>REGIONI UMBRIA - MARCHE - LAZIO</b>	<b>SPC. 10-RT-E-5043</b>	
	<b>PROGETTO/IMPIANTO</b> <b>RIF. MET FOLIGNO (FRAZ. COLFIORITO) - GALLESE</b> <b>DN 650 (26") DP 75 bar E OPERE CONNESSE</b>	Pagina 153 di 230	<b>Rev.</b> <b>1</b>

### SITO B132

**Regione:** Umbria.

**Provincia:** Terni.

**Comune:** Acquasparta.

**Località:** Acquasparta.

**Denominazione:** Acquasparta.

**Latitudine:** 42° 69' 33".

**Longitudine:** 12° 54' 57".

**Altitudine (m. s.l.m.):** q. 310.

**Vincoli:** /.

**Descrizione:** il centro è sorto nel medioevo in posizione strategica all'incrocio dei confini di Terni, Todi e Spoleto e fu feudo di un ramo degli Arnolfi. Nel 1535 passa alla famiglia Cesi e da quel momento comincia a essere trasformato da castello medievale a centro rinascimentale. Nel 1603 Federico II Cesi fonda l'Accademia dei Lincei e Acquasparta diventa punto di riferimento per i più famosi studiosi del tempo.

**Tipologia:** centro storico.

**Datazione:** dall'epoca medievale.

**Bibliografia:** S. Nessi, S. Ceccaroni, *Da Spoleto a Sangemini attraverso le Terre Arnolfe*, Spoleto 1974 (Itinerari spoletini, 3), pp. 44 e segg.; *Orvietano Amerino Narnese Ternano (Ricerche per la progettazione di una rete di itinerari turistici e ecologici)*, Perugia 1994, pp. 260-261, n. 41; <https://www.iluoghidelsilenzio.it/castello-di-acquasparta-acquasparta-tr/>.

**Distanza dal tracciato in progetto:** 687 m a ovest.

**Distanza dal tracciato in dismissione:** 674 m a ovest.

	<b>PROGETTISTA</b> 	<b>COMMESSA</b> <b>NR/19093</b>	<b>UNITÀ</b> <b>10</b>
	<b>LOCALITÀ</b> <b>REGIONI UMBRIA - MARCHE - LAZIO</b>	<b>SPC. 10-RT-E-5043</b>	
	<b>PROGETTO/IMPIANTO</b> <b>RIF. MET FOLIGNO (FRAZ. COLFIORITO) - GALLESE</b> <b>DN 650 (26") DP 75 bar E OPERE CONNESSE</b>	Pagina 154 di 230	<b>Rev.</b> <b>1</b>

### B132a

**Regione:** Umbria.

**Provincia:** Terni.

**Comune:** Acquasparta.

**Località:** Acquasparta.

**Denominazione:** chiesa di San Francesco.

**Latitudine:** 42° 69' 33".

**Longitudine:** 12° 54' 57".

**Altitudine (m. s.l.m.):** q. 328.

**Vincoli:** bene architettonico di interesse culturale dichiarato.

**Descrizione:** la chiesa è stata realizzata insieme all'annesso convento nel 1294 dal cardinale Matteo d'Acquasparta. Presenta un'unica navata e al suo interno conserva un Crocifisso ligneo del Quattrocento e una tavola gotica raffigurante la Madonna della Stella. Nel chiostro sono utilizzati pilastri ottagonali e alcuni capitelli di riutilizzo.

**Tipologia:** convento.

**Datazione:** fine XIII secolo.

**Bibliografia:** Carta del Rischio, Id 71530; Vincoli in Rete, Id 222249; Nesi, Ceccaroni, *Da Spoleto a Sangemini*, cit., p. 46; *Orvietano Amerino Narnese Ternano*, cit., pp. 261-262, n. 41/4; <http://www.iluoghidelsilenzio.it/chiesa-di-san-francesco-acquasparta-tr/>.



Figura 180. Foto M.R. Picuti.

	<b>PROGETTISTA</b> 	<b>COMMESSA</b> <b>NR/19093</b>	<b>UNITÀ</b> <b>10</b>
	<b>LOCALITÀ</b> <b>REGIONI UMBRIA - MARCHE - LAZIO</b>	<b>SPC. 10-RT-E-5043</b>	
	<b>PROGETTO/IMPIANTO</b> <b>RIF. MET FOLIGNO (FRAZ. COLFIORITO) - GALLESE</b> <b>DN 650 (26") DP 75 bar E OPERE CONNESSE</b>	Pagina 155 di 230	<b>Rev.</b> <b>1</b>

### B132b

**Regione:** Umbria.

**Provincia:** Terni.

**Comune:** Acquasparta.

**Località:** Acquasparta.

**Denominazione:** palazzo Cesi.

**Latitudine:** 42° 69' 11".

**Longitudine:** 12° 54' 64".

**Altitudine (m. s.l.m.):** q. 321.

**Vincoli:** bene architettonico di interesse culturale dichiarato.

**Descrizione:** il palazzo è stato realizzato su disegno di Gian Domenico Bianchi e ha esternamente ha un aspetto compatto ed elegante e all'interno un cortile a doppio ordine di arcate che affaccia su un giardino all'italiana. Gli appartamenti sono decorati con soffitti a cassettoni e affreschi con soggetti di tipo storico e allegorico.

**Tipologia:** palazzo.

**Datazione:** seconda metà del XVI secolo.

**Bibliografia:** Carta del Rischio, Id 72285; Vincoli in Rete, Id 386517; Angelo Biagetti, *Federico Cesi il Linceo e il palazzo ducale di Acquasparta*, in *Bollettino della Deputazione di storia patria per l'Umbria*, LXI, 1964, pp. 57–107; Nessi, Ceccaroni, *Da Spoleto a Sangemini*, cit., p. 46-47; *Orvietano Amerino Narnese Ternano*, cit., p. 261, n. 41/4; <http://www.iluoghidelsilenzio.it/palazzo-cesi-acquasparta-tr/>.



Figura 181. Foto M.R. Picuti.

	<b>PROGETTISTA</b> 	<b>COMMESSA</b> <b>NR/19093</b>	<b>UNITÀ</b> <b>10</b>
	<b>LOCALITÀ</b> <b>REGIONI UMBRIA - MARCHE - LAZIO</b>	<b>SPC. 10-RT-E-5043</b>	
	<b>PROGETTO/IMPIANTO</b> <b>RIF. MET FOLIGNO (FRAZ. COLFIORITO) - GALLESE</b> <b>DN 650 (26") DP 75 bar E OPERE CONNESSE</b>	Pagina 156 di 230	<b>Rev.</b> <b>1</b>

**B132c**

**Regione:** Umbria.

**Provincia:** Terni.

**Comune:** Acquasparta.

**Località:** Acquasparta.

**Denominazione:** cinta muraria.

**Latitudine:** 42° 69' 07".

**Longitudine:** 12° 54' 72".

**Altitudine (m. s.l.m.):** q. 310.

**Vincoli:** bene architettonico di interesse culturale non verificato.

**Descrizione:** della cinta sono conservate ampie porzioni della cortina muraria e delle torri che ne rinforzavano i punti più critici per la difesa.

**Tipologia:** fortificazioni.

**Datazione:** epoca medievale.

**Bibliografia:** Carta del Rischio, Id 149865; Vincoli in Rete, Id 220107.



*Figura 182. Foto M.R. Picuti.*

	<b>PROGETTISTA</b> 	<b>COMMESSA</b> <b>NR/19093</b>	<b>UNITÀ</b> <b>10</b>
	<b>LOCALITÀ</b> <b>REGIONI UMBRIA - MARCHE - LAZIO</b>	<b>SPC. 10-RT-E-5043</b>	
	<b>PROGETTO/IMPIANTO</b> <b>RIF. MET FOLIGNO (FRAZ. COLFIORITO) - GALLESE</b> <b>DN 650 (26'') DP 75 bar E OPERE CONNESSE</b>	Pagina 157 di 230	<b>Rev.</b> <b>1</b>

### B132d

**Regione:** Umbria.

**Provincia:** Terni.

**Comune:** Acquasparta.

**Località:** Acquasparta.

**Denominazione:** chiesa di S. Cecilia.

**Latitudine:** 42° 69' 04''.

**Longitudine:** 12° 54' 63''.

**Altitudine (m. s.l.m.):** q. 311.

**Vincoli:** bene architettonico di interesse culturale non verificato.

**Descrizione:** la chiesa è di origine medievale sebbene attualmente ci sia giunta nella sua veste barocca. I documenti d'archivio testimoniano che, nel 1761, era completamente affrescata e che, fino ai restauri del 1959, era visibile il soffitto dipinto in azzurro con stelle dorate e gli affreschi delle cappelle laterali. Si segnala la presenza di un'elegante cappella fatta realizzare nel 1581 da Isabella Liviani, moglie di Giangiacomo Cesi, nella quale si conserva la tomba del principe Federico Cesi fondatore dell'Accademia dei Lincei (1603).

**Tipologia:** edificio di culto.

**Datazione:** dal periodo medievale.

**Bibliografia:** Carta del Rischio, Id 140796; Vincoli in Rete, Id 398734; Nessi, Ceccaroni, *Da Spoleto a Sangemini*, cit., p. 48; *Orvietano Amerino Narnese Ternano*, cit., p. 261, n. 41/2.



Figura 183. Foto M.R. Picuti.

	<b>PROGETTISTA</b> 	<b>COMMESSA</b> <b>NR/19093</b>	<b>UNITÀ</b> <b>10</b>
	<b>LOCALITÀ</b> <b>REGIONI UMBRIA - MARCHE - LAZIO</b>	<b>SPC. 10-RT-E-5043</b>	
	<b>PROGETTO/IMPIANTO</b> <b>RIF. MET FOLIGNO (FRAZ. COLFIORITO) - GALLESE</b> <b>DN 650 (26") DP 75 bar E OPERE CONNESSE</b>	Pagina 158 di 230	<b>Rev.</b> <b>1</b>

### SITO B133

**Regione:** Umbria.

**Provincia:** Terni.

**Comune:** Acquasparta.

**Località:** pendici del Monte Rotondo.

**Denominazione:** chiesa di san Michele.

**Latitudine:** 42° 68' 73".

**Longitudine:** 12° 56' 02'.

**Altitudine (m. s.l.m.):** q. 430.

**Vincoli:** /.

**Descrizione:** “La Chiesa di San Michele è collocata a metà costa sul versante occidentale della catena dei Monti Martani [...] L’edificio è raggiungibile solo attraverso un percorso a tratturo in notevole pendenza, inserito nel sistema dei terrazzamenti coltivati ad uliveto che caratterizzano la parete. La chiesa fu edificata a spese dei fedeli a partire dall’anno 1734 [...] è stata ampliata sul lato sud, con la realizzazione della “*Casa della Chiesa*”; tale ampliamento ha determinato la trasformazione del prospetto frontale, reimpostato sul nuovo asse centrale. Il piccolo campanile a vela in mattoni, posto a cavallo tra i due corpi di fabbrica, è stato molto probabilmente realizzato in questa fase”. <https://www.iluoghidelsilenzio.it/chiesa-di-san-michele-arcangelo-acquasparta-tr/>.

**Tipologia:** chiesa.

**Datazione:** XVIII secolo.

**Bibliografia:** <http://www.chieseitaliane.chiesacattolica.it/>; <http://www.iluoghidelsilenzio.it/chiesa-di-san-michele-arcangelo-acquasparta-tr/>.

**Distanza dal tracciato in progetto:** 418 m a est.

**Distanza dal tracciato in dismissione:** 438 m a est.




Figura 184. Foto M.R. Picuti.

	<b>PROGETTISTA</b> 	<b>COMMESSA</b> <b>NR/19093</b>	<b>UNITÀ</b> <b>10</b>
	<b>LOCALITÀ</b> <b>REGIONI UMBRIA - MARCHE - LAZIO</b>	<b>SPC. 10-RT-E-5043</b>	
	<b>PROGETTO/IMPIANTO</b> <b>RIF. MET FOLIGNO (FRAZ. COLFIORITO) - GALLESE</b> <b>DN 650 (26") DP 75 bar E OPERE CONNESSE</b>	Pagina 159 di 230	<b>Rev.</b> <b>1</b>

#### SITO B134

**Regione:** Umbria.

**Provincia:** Terni.

**Comune:** Acquasparta.

**Località:** Molino S. Cecilia.

**Denominazione:** chiesa di S. Cecilia.

**Latitudine:** 42° 68' 39".

**Longitudine:** 12° 55' 02".

**Altitudine (m. s.l.m.):** q. 286.

**Vincoli:** /.

**Descrizione:** del luogo di culto e del molino che ha lasciato il nome alla località rimane solo il ricordo tramandato dal toponimo; l'edificio attuale, trasformato in abitazione, è affacciato sulla strada S.P. 113 ed è il risultato di ristrutturazioni recenti. Sulla fronte è murata una nicchia con vetro e statua di tipo votivo (XIX secolo).

**Tipologia:** chiesa; edilizia rurale/strutture produttive.

**Datazione:** epoca moderna.

**Bibliografia:** PTCF Terni, tavola IIa. Sistema ambientale e unità di paesaggio;

<https://www.montagneaperte.it/edicolesacre/acquasparta-molino-di-santa-cecilia-acq024/>.

**Distanza dal tracciato in progetto:** 517 m a ovest.

**Distanza dal tracciato in dismissione:** 506 m a ovest.



Figura 185. Foto M.R. Picuti.

	<b>PROGETTISTA</b> 	<b>COMMESSA</b> <b>NR/19093</b>	<b>UNITÀ</b> <b>10</b>
	<b>LOCALITÀ</b> <b>REGIONI UMBRIA - MARCHE - LAZIO</b>	<b>SPC. 10-RT-E-5043</b>	
	<b>PROGETTO/IMPIANTO</b> <b>RIF. MET FOLIGNO (FRAZ. COLFIORITO) - GALLESE</b> <b>DN 650 (26") DP 75 bar E OPERE CONNESSE</b>	Pagina 160 di 230	<b>Rev.</b> <b>1</b>

### SITO B135

**Regione:** Umbria.

**Provincia:** Terni.

**Comune:** Acquasparta.

**Località:** San Giovanni *de Butris*.

**Denominazione:** chiesa di San Giovanni *de Butris*.

**Latitudine:** 42° 68' 06".

**Longitudine:** 12° 55' 10".

**Altitudine (m. s.l.m.):** q. 287.

**Vincoli:** bene architettonico di interesse culturale dichiarato.

**Descrizione:** la chiesa è stata impostata su un ponte romano della via Flaminia utile a superare il torrente Naia, o un suo affluente, e riutilizza nella costruzione alcuni grandi blocchi di spoglio. Di origine romanica essa venne ricostruita nel corso del XV secolo. È dotata di un campanile a vela impostato sulla facciata e l'interno presenta un'unica navata e resti di affreschi nella zona absidale. Nel corso della sua storia entrò a fare parte delle pertinenze dell'ordine di Malta. Appartengono al complesso monastico alcune costruzioni che gli si addossano, tra cui una casa-torre, di cui è in atto il recupero architettonico.

**Tipologia:** chiesa.

**Datazione:** XI-XV secolo.

**Bibliografia:** PTCP Terni, tavola IIa. Sistema ambientale e unità di paesaggio; Carta del Rischio, Id 139458; Vincoli in Rete, Id 3178637; Sperandio, *Chiese romaniche*, cit., p. 387, n. 352; <https://www.iluoghidelsilenzio.it/chiesa-di-san-giovanni-de-butris-acquasparta/>.

**Distanza dal tracciato in progetto:** 563 m a ovest.

**Distanza dal tracciato in dismissione:** 406 m a ovest.



Figura 186. Foto M.R. Picuti.



	<b>PROGETTISTA</b> 	<b>COMMESSA</b> <b>NR/19093</b>	<b>UNITÀ</b> <b>10</b>
	<b>LOCALITÀ</b> <b>REGIONI UMBRIA - MARCHE - LAZIO</b>	<b>SPC. 10-RT-E-5043</b>	
	<b>PROGETTO/IMPIANTO</b> <b>RIF. MET FOLIGNO (FRAZ. COLFIORITO) - GALLESE</b> <b>DN 650 (26") DP 75 bar E OPERE CONNESSE</b>	Pagina 161 di 230	<b>Rev.</b> <b>1</b>

### SITO B136

**Regione:** Umbria.

**Provincia:** Terni.

**Comune:** Acquasparta.

**Località:** Furapane.

**Denominazione:** edicola sacra.

**Latitudine:** 42° 67' 29".

**Longitudine:** 12° 54' 59".

**Altitudine (m. s.l.m.):** q. 295.

**Vincoli:** /.

**Descrizione:** l'edicola, realizzata lungo le rive del torrente Naia e presso lo stabilimento delle terme Furapane, presenta una struttura in mattoni e intonaco e la nicchia, di forma ogivale, è chiusa sulla fronte da un vetro. Al suo interno una stampa con l'immagine della Madonna della stella.

**Tipologia:** edicola sacra.

**Datazione:** anni Cinquanta-Sessanta del Novecento.

**Bibliografia:** <https://www.montagneaperte.it/edicolesacre/acquasparta-furapane-torrente-naia-stabilimento-terme-furapane-acq021/>.

**Distanza dal tracciato in progetto:** 212 m a ovest.

**Distanza dal tracciato in dismissione:** 536m a ovest.



Figura 187. Foto M.R. Picuti.

	<b>PROGETTISTA</b> 	<b>COMMESSA</b> <b>NR/19093</b>	<b>UNITÀ</b> <b>10</b>
	<b>LOCALITÀ</b> <b>REGIONI UMBRIA - MARCHE - LAZIO</b>	<b>SPC. 10-RT-E-5043</b>	
	<b>PROGETTO/IMPIANTO</b> <b>RIF. MET FOLIGNO (FRAZ. COLFIORITO) - GALLESE</b> <b>DN 650 (26") DP 75 bar E OPERE CONNESSE</b>	Pagina 162 di 230	<b>Rev.</b> <b>1</b>

### SITO B137

**Regione:** Umbria.

**Provincia:** Terni.

**Comune:** Acquasparta.

**Località:** Martorelli.

**Denominazione:** Martorelli

**Latitudine:** 42° 67' 00".

**Longitudine:** 12° 54' 35".

**Altitudine (m. s.l.m.):** q. 302.

**Vincoli:** /.

**Descrizione:** il complesso architettonico occupa uno sperone roccioso isolato ed è formato da due corpi di fabbrica d'epoca medievale collegati tra loro da un ponte che ne inquadra l'accesso; si riconoscono le aperture originarie, alcune delle quali più ampie e altre del tipo a feritoia. Presumibilmente di origine posteriore, o oggetto di rifacimenti, il resto delle costruzioni che chiudono l'insieme verso est, formando un cortile; tutto intorno si distribuiscono gli annessi agricoli, alcuni anche di epoca molto recente che vengono ancora oggi utilizzati.

**Tipologia:** edilizia rurale.

**Datazione:** epoca medievale.

**Bibliografia:** /

**Distanza dal tracciato in progetto:** 92 m a est.

**Distanza dal tracciato in dismissione:** 193 m a est.



Figura 188. Foto M.R. Picuti.

	<b>PROGETTISTA</b> 	<b>COMMESSA</b> <b>NR/19093</b>	<b>UNITÀ</b> <b>10</b>
	<b>LOCALITÀ</b> <b>REGIONI UMBRIA - MARCHE - LAZIO</b>	<b>SPC. 10-RT-E-5043</b>	
	<b>PROGETTO/IMPIANTO</b> <b>RIF. MET FOLIGNO (FRAZ. COLFIORITO) - GALLESE</b> <b>DN 650 (26") DP 75 bar E OPERE CONNESSE</b>	Pagina 163 di 230	<b>Rev.</b> <b>1</b>

### SITO B138

**Regione:** Umbria.

**Provincia:** Terni.

**Comune:** Acquasparta.

**Località:** Le Capanne.

**Denominazione:** Le Capanne.

**Latitudine:** 42° 66' 84".

**Longitudine:** 12° 54' 05".

**Altitudine (m. s.l.m.):** q. 310.

**Vincoli:** /.

**Descrizione:** l'edificio rurale domina dalla sommità di un poggio il paesaggio agrario circostante compreso tra il fondovalle, attraversato dal torrente Naia, e i crinali occupati dai nuclei storici di Castel Todino e Quadrelli; attualmente disabitato, esso ha forma allungata, compatta, con scala esterna; nelle sue immediate pertinenze si distribuiscono gli annessi agricoli.

**Tipologia:** edilizia rurale.

**Datazione:** epoca moderna.

**Bibliografia:** /

**Distanza dal tracciato in progetto:** 174 m a est.

**Distanza dal tracciato in dismissione:** 453 m a est.



Figura 189. Foto M.R. Picuti.

	<b>PROGETTISTA</b> 	<b>COMMESSA</b> <b>NR/19093</b>	<b>UNITÀ</b> <b>10</b>
	<b>LOCALITÀ</b> <b>REGIONI UMBRIA - MARCHE - LAZIO</b>	<b>SPC. 10-RT-E-5043</b>	
	<b>PROGETTO/IMPIANTO</b> <b>RIF. MET FOLIGNO (FRAZ. COLFIORITO) - GALLESE</b> <b>DN 650 (26") DP 75 bar E OPERE CONNESSE</b>	Pagina 164 di 230	<b>Rev.</b> <b>1</b>

### SITO B139

**Regione:** Umbria.

**Provincia:** Terni.

**Comune:** Montecastrilli.

**Località:** Quadrelli.

**Denominazione:** croce in ferro.

**Latitudine:** 42° 64' 87".

**Longitudine:** 12° 52' 00".

**Altitudine (m. s.l.m.):** q. 389.

**Vincoli:** /.

**Descrizione:** la croce poggia su di un basamento di mattoni a vista di colore rosso; è posta all'inizio del paese, nel punto in cui convergono due sentieri che risalgono l'altura del colle su cui è sorto il castello di Quadrelli.

**Tipologia:** croce.

**Datazione:** epoca moderna.

**Bibliografia:** /.

**Distanza dal tracciato in progetto:** 1323 m a ovest.

**Distanza dal tracciato in dismissione:** 1453 m a ovest.



*Figura 190. Foto M.R. Picuti.*

	<b>PROGETTISTA</b> 	<b>COMMESSA</b> <b>NR/19093</b>	<b>UNITÀ</b> <b>10</b>
	<b>LOCALITÀ</b> <b>REGIONI UMBRIA - MARCHE - LAZIO</b>	<b>SPC. 10-RT-E-5043</b>	
	<b>PROGETTO/IMPIANTO</b> <b>RIF. MET FOLIGNO (FRAZ. COLFIORITO) - GALLESE</b> <b>DN 650 (26'') DP 75 bar E OPERE CONNESSE</b>	Pagina 165 di 230	<b>Rev.</b> <b>1</b>

#### SITO B140

**Regione:** Umbria.

**Provincia:** Terni.

**Comune:** Montecastrilli.

**Località:** Quadrelli.

**Denominazione:** castello.

**Latitudine:** 42° 64' 79''.

**Longitudine:** 12° 52' 13''.

**Altitudine (m. s.l.m.):** q. 389.

**Vincoli:** /.

**Descrizione:** dell'antica fortificazione rimangono ampi tratti delle mura, in qualche caso inglobati nelle moderne abitazioni, porte e torri. Particolarmente suggestiva è la torre Portella, di forma ottagonale, che termina con un campanile a vela e sovrasta uno degli accessi al centro; quest'ultimo conserva lo stemma della città di Todi raffigurante un'aquila.

**Tipologia:** centro fortificato.

**Datazione:** dall'epoca medievale.

**Bibliografia:** PTCP Terni, tavola Ila, Sistema ambientale e unità di paesaggio; <http://www.iluoghidelsilenzio.it/castello-di-quadrelli-montecastrilli-tr/> (per l'apparato fotografico).

**Distanza dal tracciato in progetto:** 1149 m a ovest.

**Distanza dal tracciato in dismissione:** 1410 m a ovest.



Figura 191. Foto M.R. Picuti.

	<b>PROGETTISTA</b> 	<b>COMMESSA</b> <b>NR/19093</b>	<b>UNITÀ</b> <b>10</b>
	<b>LOCALITÀ</b> <b>REGIONI UMBRIA - MARCHE - LAZIO</b>	<b>SPC. 10-RT-E-5043</b>	
	<b>PROGETTO/IMPIANTO</b> <b>RIF. MET FOLIGNO (FRAZ. COLFIORITO) - GALLESE</b> <b>DN 650 (26") DP 75 bar E OPERE CONNESSE</b>	Pagina 166 di 230	<b>Rev.</b> <b>1</b>

#### SITO B141

**Regione:** Umbria.

**Provincia:** Terni.

**Comune:** Montecastrilli.

**Località:** Quadrelli.

**Denominazione:** chiesa di S. Maria Assunta.

**Latitudine:** 42° 64' 97".

**Longitudine:** 12° 53' 87".

**Altitudine (m. s.l.m.):** q. 389.

**Vincoli:** bene architettonico di interesse culturale non verificato.

**Descrizione:** la chiesa è stata eretta nel punto centrale del paese facendo largo uso di materiale di riutilizzo d'epoca romana; la struttura a capanna presenta una facciata con portale a lunetta sormontato da una bifora. All'interno affreschi databili tra il XIII e il XVI secolo.

**Tipologia:** edificio di culto.

**Datazione:** epoca medievale.



**Bibliografia:** PTCP Terni, tavola IIa. Sistema ambientale e unità di paesaggio. Carta del Rischio, Id 88547; Vincoli in Rete, Id 364981; <http://www.iluoghidelsilenzio.it/chiesa-di-santa-maria-assunta-quadrelli-di-montecastrilli-tr/>.

**Distanza dal tracciato in progetto:** 1047 m a ovest.

**Distanza dal tracciato in dismissione:** 1376 m a ovest.



Figura 192. Foto M.R. Picuti.

	<b>PROGETTISTA</b> 	<b>COMMESSA</b> <b>NR/19093</b>	<b>UNITÀ</b> <b>10</b>
	<b>LOCALITÀ</b> <b>REGIONI UMBRIA - MARCHE - LAZIO</b>	<b>SPC. 10-RT-E-5043</b>	
	<b>PROGETTO/IMPIANTO</b> <b>RIF. MET FOLIGNO (FRAZ. COLFIORITO) - GALLESE</b> <b>DN 650 (26") DP 75 bar E OPERE CONNESSE</b>	Pagina 167 di 230	<b>Rev.</b> <b>1</b>

#### SITO B142

**Regione:** Umbria.

**Provincia:** Terni.

**Comune:** Montecastrilli.

**Località:** Quadrelli.

**Denominazione:** edicola sacra

**Latitudine:** 42° 64' 69".

**Longitudine:** 12° 52' 28".

**Altitudine (m. s.l.m.):** q. 373.

**Vincoli:** /.

**Descrizione:** l'edicola sorge nel punto di accesso al borgo da sud. Presenta una forma a capanna, un tetto a doppio spiovente e un'ampia nicchia sulla fronte che racchiude un'immagine della Madonna sovrastata da una lapide con la scritta "Ave Maria".

**Tipologia:** edicola sacra.

**Datazione:** epoca rinascimentale (?).

**Bibliografia:** /

**Distanza dal tracciato in progetto:** 875 m a ovest.

**Distanza dal tracciato in dismissione:** 1241 m a ovest.



Figura 193. Foto M.R. Picuti.

	<b>PROGETTISTA</b> 	<b>COMMESSA</b> <b>NR/19093</b>	<b>UNITÀ</b> <b>10</b>
	<b>LOCALITÀ</b> <b>REGIONI UMBRIA - MARCHE - LAZIO</b>	<b>SPC. 10-RT-E-5043</b>	
	<b>PROGETTO/IMPIANTO</b> <b>RIF. MET FOLIGNO (FRAZ. COLFIORITO) - GALLESE</b> <b>DN 650 (26'') DP 75 bar E OPERE CONNESSE</b>	Pagina 168 di 230	<b>Rev.</b> <b>1</b>

### SITO B143

**Regione:** Umbria.

**Provincia:** Terni.

**Comune:** San Gemini.

**Località:** Madonna della Neve.

**Denominazione:** Madonna della neve.

**Latitudine:** 42° 67' 73''.

**Longitudine:** 12° 53' 37''.

**Altitudine (m. s.l.m.):** q. 356.

**Vincoli:** /.

**Descrizione:** la piccola chiesa sorge a lato della strada per Collepizzuto e su un modesto rialzo del terreno al limitare di un'area boschiva. Di fattura semplice, ha forma a capanna e la fronte occupata quasi per intero dalla porta d'ingresso e da due finestre arcuate poste ai due lati di essa; un campaniletto a vela è impostato sul tetto, posteriormente. Due colonne strette e allungate in cemento incorniciano il sagrato. Addossato alla fronte un rocchio di colonna liscio d'epoca romana. L'interno presenta un piccolo altare e al centro l'immagine della Madonna con il Bambino riprodotte l'iconografia della Madonna della Basilica di Santa Maria Maggiore a Roma, a cui rimanda appunto l'intitolazione alla Madonna della neve.

**Tipologia:** chiesa.

**Datazione:** epoca moderna.

**Bibliografia:** /

**Distanza dal tracciato in progetto:** 1318 m a est.

**Distanza dal tracciato in dismissione:** --



Figura 194. Foto M.R. Picuti.



Figura 195. Foto M.R. Picuti.



	<b>PROGETTISTA</b> 	<b>COMMESSA</b> <b>NR/19093</b>	<b>UNITÀ</b> <b>10</b>
	<b>LOCALITÀ</b> <b>REGIONI UMBRIA - MARCHE - LAZIO</b>	<b>SPC. 10-RT-E-5043</b>	
	<b>PROGETTO/IMPIANTO</b> <b>RIF. MET FOLIGNO (FRAZ. COLFIORITO) - GALLESE</b> <b>DN 650 (26") DP 75 bar E OPERE CONNESSE</b>	Pagina 169 di 230	<b>Rev.</b> <b>1</b>

#### SITO B144

**Regione:** Umbria.

**Provincia:** Terni.

**Comune:** San Gemini.

**Località:** Collepizzuto.

**Denominazione:** chiesa di San Rocco.

**Latitudine:** 42° 61' 57".

**Longitudine:** 12° 52' 11".

**Altitudine (m. s.l.m.):** q. 296.

**Vincoli:** /.

**Descrizione:** la chiesa sorge nel punto di incrocio di più strade, una delle quali conduce a San Gemini, ed è probabile che abbia sostituito un edificio di culto più antico o un'edicola sacra; è di fattura molto semplice, a capanna, con ampia vetrata sulla fronte, rivestimento di mattoni a vista e portico sulla fronte.

**Tipologia:** edificio di culto.

**Datazione:** metà XX secolo (?).

**Bibliografia:** /.

**Distanza dal tracciato in progetto:** 711 m a est.

**Distanza dal tracciato in dismissione:** --



Figura 196. Foto M.R. Picuti.

	<b>PROGETTISTA</b> 	<b>COMMESSA</b> <b>NR/19093</b>	<b>UNITÀ</b> <b>10</b>
	<b>LOCALITÀ</b> <b>REGIONI UMBRIA - MARCHE - LAZIO</b>	<b>SPC. 10-RT-E-5043</b>	
	<b>PROGETTO/IMPIANTO</b> <b>RIF. MET FOLIGNO (FRAZ. COLFIORITO) - GALLESE</b> <b>DN 650 (26") DP 75 bar E OPERE CONNESSE</b>	Pagina 170 di 230	<b>Rev.</b> <b>1</b>

### SITO B145

**Regione:** Umbria.

**Provincia:** Terni.

**Comune:** Montecastrilli.

**Località:** Case Poggette.

**Denominazione:** Poggette Alte e Poggette Basse.

**Latitudine:** 42° 61' 49".

**Longitudine:** 12° 50' 02".

**Altitudine (m. s.l.m.):** q. 301.

**Vincoli:** /.

**Descrizione:** i due nuclei rurali di Case Poggette Alte e Case Poggette Basse sono costituiti da edilizia rurale d'epoca moderna. Attualmente Poggette Alte è completamente abbandonata e invasa dalla vegetazione, mentre Poggette Basse presenta un'unica abitazione superstite, di recente ristrutturazione; il resto degli edifici abitativi è stato raso al suolo negli ultimi anni per motivi di pubblica incolumità (sic); l'ultimo lo scorso anno.

**Tipologia:** edilizia rurale.

**Datazione:** epoca medievale (datazione desunta dal PTCP).

**Bibliografia:** PTCP Terni, tavola IIa. Sistema ambientale e unità di paesaggio.

**Distanza dal tracciato in progetto:** 789 m a ovest.

**Distanza dal tracciato in dismissione:** --



Figura 197. Foto M.R. Picuti.

	<b>PROGETTISTA</b> 	<b>COMMESSA</b> <b>NR/19093</b>	<b>UNITÀ</b> <b>10</b>
	<b>LOCALITÀ</b> <b>REGIONI UMBRIA - MARCHE - LAZIO</b>	<b>SPC. 10-RT-E-5043</b>	
	<b>PROGETTO/IMPIANTO</b> <b>RIF. MET FOLIGNO (FRAZ. COLFIORITO) - GALLESE</b> <b>DN 650 (26") DP 75 bar E OPERE CONNESSE</b>	Pagina 171 di 230	<b>Rev.</b> <b>1</b>

#### SITO B146

**Regione:** Umbria.

**Provincia:** Terni.

**Comune:** San Gemini.

**Località:** Pian di Rota.

**Denominazione:** complesso rurale.

**Latitudine:** 42° 59' 24".

**Longitudine:** 12° 52' 95".

**Altitudine (m. s.l.m.):** q. 169.

**Vincoli:** /.

**Descrizione:** il complesso rurale, ora in abbandono, è formato da una casa da abitazione, annessi agricoli e silos per la conservazione delle granaglie e si trova all'incrocio di carrarecce che dalla Flaminia, nel tratto posto a sud di San Gemini, scendono al torrente Caldaro.

**Tipologia:** edilizia rurale.

**Datazione:** XIX-XX secolo.

**Bibliografia:** /.

**Distanza dal tracciato in progetto:** 100 m a est.

**Distanza dal tracciato in dismissione:** --



*Figura 198. Foto M.R. Picuti.*

	<b>PROGETTISTA</b> 	<b>COMMESSA</b> <b>NR/19093</b>	<b>UNITÀ</b> <b>10</b>
	<b>LOCALITÀ</b> <b>REGIONI UMBRIA - MARCHE - LAZIO</b>	<b>SPC. 10-RT-E-5043</b>	
	<b>PROGETTO/IMPIANTO</b> <b>RIF. MET FOLIGNO (FRAZ. COLFIORITO) - GALLESE</b> <b>DN 650 (26") DP 75 bar E OPERE CONNESSE</b>	Pagina 172 di 230	<b>Rev.</b> <b>1</b>

#### SITO B147

**Regione:** Umbria.

**Provincia:** Terni.

**Comune:** San Gemini.

**Località:** Quadrelletto.

**Denominazione:** cippo della Strada Statale Tiberina.

**Latitudine:** 42° 58' 84".

**Longitudine:** 12° 53' 98".

**Altitudine (m. s.l.m.):** q. 206.

**Vincoli:** /.

**Descrizione:** cippo in travertino di forma parallelepipedo. Sulla faccia principale campeggia la scritta "Narni", con la freccia che ne indica la direzione, mentre lungo il fianco sinistro si trova l'indicazione "San Bartolomeo / Maratta", con una freccia che indica la direzione opposta. È collocato lungo il tracciato della via Flaminia d'epoca romana, nel punto in cui prende avvio un antico itinerario che ancora oggi conduce verso Terni.

**Tipologia:** monumento/lapide.

**Datazione:** 1938.

**Bibliografia:** *Regio decreto-legge 5 settembre 1938 – XVI, n. 1594. Variazione nella rete delle strade statali nelle provincie di terni, Perugia, Arezzo e Forlì con l'aggiunta di una nuova strada statale detta "Tiberina". Gazzetta Ufficiale del Regno d'Italia del 18 ottobre 1938, anno XVI.*

**Distanza dal tracciato in progetto:** 924 m a est.

**Distanza dal tracciato in dismissione:** 481 m a est.



Figura 199. Foto M.R. Picuti.

	<b>PROGETTISTA</b> 	<b>COMMESSA</b> <b>NR/19093</b>	<b>UNITÀ</b> <b>10</b>
	<b>LOCALITÀ</b> <b>REGIONI UMBRIA - MARCHE - LAZIO</b>	<b>SPC. 10-RT-E-5043</b>	
	<b>PROGETTO/IMPIANTO</b> <b>RIF. MET FOLIGNO (FRAZ. COLFIORITO) - GALLESE</b> <b>DN 650 (26") DP 75 bar E OPERE CONNESSE</b>	Pagina 173 di 230	<b>Rev.</b> <b>1</b>

#### SITO B148

**Regione:** Umbria.

**Provincia:** Terni.

**Comune:** San Gemini.

**Località:** Collecapa, oggi Vallantica.

**Denominazione:** convento e lebbrosario di San Bartolomeo.

**Latitudine:** 42° 58' 61".

**Longitudine:** 12° 54' 10".

**Altitudine (m. s.l.m.):** q. 204.

**Vincoli:** /.

**Descrizione:** "Il complesso sacro ha ospitato per oltre tre secoli un ospedale-lebbrosario. *Il ricovero era situato a lato di una strada di abituale percorrenza e nei suoi paraggi si svolgeva la fiera del 25 agosto. I passanti erano prodighi di elemosine, tanto che il lebbrosario divenne un affare per chi lo amministrava.* Il Comune di San Gemini, fondatore dell'ospedale, nel 1401 affida la cura dei malati ricoverati a due suoi concittadini ... La soppressione del lebbrosario avviene nel 1740, con il trasferimento delle funzioni all'ospedale della Misericordia, ora [sede del] Museo Geolab. Attualmente è di proprietà privata ... All'esterno si conserva, sotto una tettoia, un affresco cinquecentesco raffigurante una Crocifissione".

**Tipologia:** convento.

**Datazione:** inizi XV secolo.

**Bibliografia:** PTCP Terni, tavola Ila, Sistema ambientale e unità di paesaggio;



<https://www.iluoghidelsilenzio.it/ex-convento-e-lebbrosario-di-san-bartolomeo-quadrelletto-di-san-gemini-tr/>.

**Distanza dal tracciato in progetto:** 938 m a est.

**Distanza dal tracciato in dismissione:** 243 m a est.



Figura 200. Foto M.R. Picuti.

	<b>PROGETTISTA</b> 	<b>COMMESSA</b> <b>NR/19093</b>	<b>UNITÀ</b> <b>10</b>
	<b>LOCALITÀ</b> <b>REGIONI UMBRIA - MARCHE - LAZIO</b>	<b>SPC. 10-RT-E-5043</b>	
	<b>PROGETTO/IMPIANTO</b> <b>RIF. MET FOLIGNO (FRAZ. COLFIORITO) - GALLESE</b> <b>DN 650 (26") DP 75 bar E OPERE CONNESSE</b>	Pagina 174 di 230	<b>Rev.</b> <b>1</b>

**SITO B149**

**Regione:** Umbria.

**Provincia:** Terni.

**Comune:** Narni.

**Località:** Palombara.

**Denominazione:** Palombaia.

**Latitudine:** 42° 56' 51".

**Longitudine:** 12° 53' 74".

**Altitudine (m. s.l.m.):** q. 133.

**Vincoli:** /

**Descrizione:** il complesso rurale, affacciato lungo la via Flaminia, è formato da una casa torre colombaia, da un corpo di fabbrica successivo a essa addossato e da alcuni annessi agricoli.

**Tipologia:** casa-torre/edilizia rurale.

**Datazione:** medievale.

**Bibliografia:** /.

**Distanza dal tracciato in progetto:** 94 m a ovest.

**Distanza dal tracciato in dismissione:** 146 m a ovest.



*Figura 201. Foto M.R. Picuti.*

	<b>PROGETTISTA</b> 	<b>COMMESSA</b> <b>NR/19093</b>	<b>UNITÀ</b> <b>10</b>
	<b>LOCALITÀ</b> <b>REGIONI UMBRIA - MARCHE - LAZIO</b>	<b>SPC. 10-RT-E-5043</b>	
	<b>PROGETTO/IMPIANTO</b> <b>RIF. MET FOLIGNO (FRAZ. COLFIORITO) - GALLESE</b> <b>DN 650 (26") DP 75 bar E OPERE CONNESSE</b>	Pagina 175 di 230	<b>Rev.</b> <b>1</b>

### SITO B150

**Regione:** Umbria.

**Provincia:** Terni.

**Comune:** Terni.

**Località:** Case Ponticelli.

**Denominazione:** Case Ponticelli.

**Latitudine:** 42° 53' 93".

**Longitudine:** 12° 57' 11".

**Altitudine (m. s.l.m.):** q. 112.

**Vincoli:** /.

**Descrizione:** la residenza padronale, molto rimaneggiata, occupa un poggio posto lungo la via Flaminia (S.S. 3) e al centro di una tenuta agricola; verso est si collocano gli annessi agricoli.

**Tipologia:** villa.

**Datazione:** epoca moderna.

**Bibliografia:** /

**Distanza dal tracciato in progetto:** 588 m a est.

**Distanza dal tracciato in dismissione:** 653 m a est.



Figura 202. Foto M.R. Picuti.



Figura 203. Foto M.R. Picuti.

	<b>PROGETTISTA</b> 	<b>COMMESSA</b> <b>NR/19093</b>	<b>UNITÀ</b> <b>10</b>
	<b>LOCALITÀ</b> <b>REGIONI UMBRIA - MARCHE - LAZIO</b>	<b>SPC. 10-RT-E-5043</b>	
	<b>PROGETTO/IMPIANTO</b> <b>RIF. MET FOLIGNO (FRAZ. COLFIORITO) - GALLESE</b> <b>DN 650 (26") DP 75 bar E OPERE CONNESSE</b>	Pagina 176 di 230	<b>Rev.</b> <b>1</b>

### SITO B151

**Regione:** Umbria.

**Provincia:** Terni.

**Comune:** Narni.

**Località:** Casa Colombaia.

**Denominazione:** Casa Colombaia.

**Latitudine:** 42° 51' 00".

**Longitudine:** 12° 55' 17".

**Altitudine (m. s.l.m.):** q. 181.

**Vincoli:** /.

**Descrizione:** il complesso rurale è formato da una casa torre colombaia, che conserva i posatoi per i piccioni e le caratteristiche aperture per l'areazione, da un corpo di fabbrica distinto e da alcuni annessi agricoli ed è posto al limite della fascia boschiva lungo i fianchi dell'altura de il Montello.

**Tipologia:** casa-torre/edilizia rurale.

**Datazione:** medievale.

**Bibliografia:** /.

**Distanza dal tracciato in progetto:** 60 m a nord. Il Sito rimane fuori dell'area lavori e non verrà interessato dalle opere in progetto.

**Distanza dal tracciato in dismissione:** 20 m a ovest. Il Sito rimane fuori dell'area lavori e non verrà interessato dalle opere in dismissione.



Figura 204. Foto M.R. Picuti.



	<b>PROGETTISTA</b> 	<b>COMMESSA</b> <b>NR/19093</b>	<b>UNITÀ</b> <b>10</b>
	<b>LOCALITÀ</b> <b>REGIONI UMBRIA - MARCHE - LAZIO</b>	<b>SPC. 10-RT-E-5043</b>	
	<b>PROGETTO/IMPIANTO</b> <b>RIF. MET FOLIGNO (FRAZ. COLFIORITO) - GALLESE</b> <b>DN 650 (26") DP 75 bar E OPERE CONNESSE</b>	Pagina 177 di 230	<b>Rev.</b> <b>1</b>



Figura 205. Posizionamento del sito B151 (cerchio giallo) rispetto alle opere in progetto (linea rossa), dismissione (linea verde) ed esistenti (linea blu)

	<b>PROGETTISTA</b> 	<b>COMMESSA</b> <b>NR/19093</b>	<b>UNITÀ</b> <b>10</b>
	<b>LOCALITÀ</b> <b>REGIONI UMBRIA - MARCHE - LAZIO</b>	<b>SPC. 10-RT-E-5043</b>	
	<b>PROGETTO/IMPIANTO</b> <b>RIF. MET FOLIGNO (FRAZ. COLFIORITO) - GALLESE</b> <b>DN 650 (26") DP 75 bar E OPERE CONNESSE</b>	Pagina 178 di 230	<b>Rev.</b> <b>1</b>

### SITO B152

**Regione:** Umbria.

**Provincia:** Terni.

**Comune:** Narni.

**Località:** Miriano.

**Denominazione:** villa Erolì.

**Latitudine:** 42° 50' 99".

**Longitudine:** 12° 54' 28".

**Altitudine (m. s.l.m.):** q. 218.

**Vincoli:** /

**Descrizione:** la villa prende il nome dalla nobile famiglia narnese e occupa, al centro di un ampio parco, una posizione panoramica con ampio panorama sulla conca ternana. Accessibile dalla strada per Sant'Urbano, il complesso residenziale si è andato sviluppando dalla fusione di più corpi di fabbrica, tra i quali spicca una torre colombaia di dimensioni considerevoli, caratterizzata da un tetto a padiglione, dal posatoio per i piccioni e dalle caratteristiche aperture per l'aerazione, di forma circolare e rettangolare.

**Tipologia:** villa/casa torre colombaia.

**Datazione:** epoca moderna.

**Bibliografia:** PTCP Terni, tavola Ila. Sistema ambientale e unità di paesaggio.

**Distanza dal tracciato in progetto:** 732 m a ovest.

**Distanza dal tracciato in dismissione:** 742 m a ovest.



Figura 206. Foto M.R. Picuti.

	<b>PROGETTISTA</b> 	<b>COMMESSA</b> <b>NR/19093</b>	<b>UNITÀ</b> <b>10</b>
	<b>LOCALITÀ</b> <b>REGIONI UMBRIA - MARCHE - LAZIO</b>	<b>SPC. 10-RT-E-5043</b>	
	<b>PROGETTO/IMPIANTO</b> <b>RIF. MET FOLIGNO (FRAZ. COLFIORITO) - GALLESE</b> <b>DN 650 (26") DP 75 bar E OPERE CONNESSE</b>	Pagina 179 di 230	<b>Rev.</b> <b>1</b>

### SITO B153

**Regione:** Umbria.

**Provincia:** Terni.

**Comune:** Narni.

**Località:** Cappuccini.

**Denominazione:** convento dei Cappuccini vecchi.

**Latitudine:** 42° 50' 44".

**Longitudine:** 12° 55' 02".

**Altitudine (m. s.l.m.):** q. 218.

**Vincoli:** /.

**Descrizione:** il convento venne abbandonato dai frati nella prima metà del XVII secolo quando fondarono i Cappuccini Nuovi in posizione più vicina alla città. Circondato da un alto muro di cinta, il complesso, attualmente di proprietà privata, è formato da più corpi di fabbrica: oltre al convento vero e proprio, vi sorge un'alta torre colombaia, una chiesa di dimensioni considerevoli, e alcuni annessi agricoli.

**Tipologia:** convento.

**Datazione:** dall'epoca medievale.

**Bibliografia:** PTCP Terni, tavola Ila, Sistema ambientale e unità di paesaggio.

**Distanza dal tracciato in progetto:** 312 m a est.

**Distanza dal tracciato in dismissione:** 300 m a est.



Figura 207. Foto M.R. Picuti.



Figura 208. Foto M.R. Picuti.

	<b>PROGETTISTA</b> 	<b>COMMESSA</b> <b>NR/19093</b>	<b>UNITÀ</b> <b>10</b>
	<b>LOCALITÀ</b> <b>REGIONI UMBRIA - MARCHE - LAZIO</b>	<b>SPC. 10-RT-E-5043</b>	
	<b>PROGETTO/IMPIANTO</b> <b>RIF. MET FOLIGNO (FRAZ. COLFIORITO) - GALLESE</b> <b>DN 650 (26") DP 75 bar E OPERE CONNESSE</b>	Pagina 180 di 230	<b>Rev.</b> <b>1</b>

#### SITO B154

**Regione:** Umbria.

**Provincia:** Terni.

**Comune:** Narni.

**Località:** Cappuccini vecchi.

**Denominazione:** villa.

**Latitudine:** 42° 50' 43".

**Longitudine:** °12 54' 71".

**Altitudine (m. s.l.m.):** q. 268.

**Vincoli:** /.

**Descrizione:** la villa occupa i fianchi scoscesi del colle il Montello, si sviluppa su due piani e presenta prospetti decorati da cornici marcapiano e mostre alle finestre. È circondata da un muro di cinta che digrada seguendo le quote di livello. Davanti al cancello della casa, lungo una scala realizzata con lo scopo di superare il dislivello del terreno, sono disposti blocchi, elementi architettonici e colonne d'epoca romana.

**Tipologia:** villa.

**Datazione:** epoca moderna.

**Bibliografia:** /

**Distanza dal tracciato in progetto:** 114 m a est.

**Distanza dal tracciato in dismissione:** 102 m a est.



Figura 209. Foto M.R. Picuti.

	<b>PROGETTISTA</b> 	<b>COMMESSA</b> <b>NR/19093</b>	<b>UNITÀ</b> <b>10</b>
	<b>LOCALITÀ</b> <b>REGIONI UMBRIA - MARCHE - LAZIO</b>	<b>SPC. 10-RT-E-5043</b>	
	<b>PROGETTO/IMPIANTO</b> <b>RIF. MET FOLIGNO (FRAZ. COLFIORITO) - GALLESE</b> <b>DN 650 (26") DP 75 bar E OPERE CONNESSE</b>	Pagina 181 di 230	<b>Rev.</b> <b>1</b>



*Figura 210. Foto M.R. Picuti.*



*Figura 211. Foto M.R. Picuti.*

	<b>PROGETTISTA</b> 	<b>COMMESSA</b> <b>NR/19093</b>	<b>UNITÀ</b> <b>10</b>
	<b>LOCALITÀ</b> <b>REGIONI UMBRIA - MARCHE - LAZIO</b>	<b>SPC. 10-RT-E-5043</b>	
	<b>PROGETTO/IMPIANTO</b> <b>RIF. MET FOLIGNO (FRAZ. COLFIORITO) - GALLESE</b> <b>DN 650 (26") DP 75 bar E OPERE CONNESSE</b>	Pagina 182 di 230	<b>Rev.</b> <b>1</b>

### SITO B155

**Regione:** Umbria.

**Provincia:** Terni.

**Comune:** Narni.

**Località:** Madonna Scoperta/Costa romana.

**Denominazione:** Podere Palazzo.

**Latitudine:** 42° 48' 87".

**Longitudine:** 12° 53' 38".

**Altitudine (m. s.l.m.):** q. 397.

**Vincoli:** /.

**Descrizione:** il complesso rurale è formato da più corpi di fabbrica: la villa padronale, a pianta centrale, si sviluppa su tre piani e presenta mostre alle finestre e cornici marcapiano in laterizio; la cappella e gli annessi agricoli.

**Tipologia:** villa.

**Datazione:** XVII secolo.

**Bibliografia:** PTCP Terni, tavola IIa, Sistema ambientale e unità di paesaggio.

**Distanza dal tracciato in progetto:** 57 m a ovest.

**Distanza dal tracciato in dismissione:** 67 m a ovest.



Figura 212. Foto M.R. Picuti.

	<b>PROGETTISTA</b> 	<b>COMMESSA</b> <b>NR/19093</b>	<b>UNITÀ</b> <b>10</b>
	<b>LOCALITÀ</b> <b>REGIONI UMBRIA - MARCHE - LAZIO</b>	<b>SPC. 10-RT-E-5043</b>	
	<b>PROGETTO/IMPIANTO</b> <b>RIF. MET FOLIGNO (FRAZ. COLFIORITO) - GALLESE</b> <b>DN 650 (26") DP 75 bar E OPERE CONNESSE</b>	Pagina 183 di 230	<b>Rev.</b> <b>1</b>

### SITO B156

**Regione:** Umbria.

**Provincia:** Terni.

**Comune:** Narni.

**Località:** Madonna Scoperta.

**Denominazione:** chiesa Madonna Scoperta.

**Latitudine:** 42° 48' 43".

**Longitudine:** 12° 52' 78".

**Altitudine (m. s.l.m.):** q. 345.

**Vincoli:** /.

**Descrizione:** lungo la S.S. 3, l'antica Flaminia, all'incrocio con la via che porta agli antichi castelli di Itieli e Sant'Urbano e quella che porta a Borgaria, sorge un complesso architettonico con annessa una chiesa. L'edificio sacro, di modeste dimensioni, con campanile a vela, presenta l'aspetto di una cappella viaria e si apre sulla fronte con un portale inquadrato da due finestre e oculo centrale nella parte superiore.

**Tipologia:** chiesa.

**Datazione:** XVI secolo (?).

**Bibliografia:** /

**Distanza dal tracciato in progetto:** 145 m a ovest.

**Distanza dal tracciato in dismissione:** 174 m a ovest.



*Figura 213. Foto M.R. Picuti.*

	<b>PROGETTISTA</b> 	<b>COMMESSA</b> <b>NR/19093</b>	<b>UNITÀ</b> <b>10</b>
	<b>LOCALITÀ</b> <b>REGIONI UMBRIA - MARCHE - LAZIO</b>	<b>SPC. 10-RT-E-5043</b>	
	<b>PROGETTO/IMPIANTO</b> <b>RIF. MET FOLIGNO (FRAZ. COLFIORITO) - GALLESE</b> <b>DN 650 (26") DP 75 bar E OPERE CONNESSE</b>	Pagina 184 di 230	<b>Rev.</b> <b>1</b>

#### SITO B157

**Regione:** Umbria.

**Provincia:** Terni.

**Comune:** Narni.

**Località:** ponte Sanguinario.

**Denominazione:**

**Latitudine:** 42° 47' 66".

**Longitudine:** 12° 51' 62".

**Altitudine (m. s.l.m.):** q. 289.

**Vincoli:** /.

**Descrizione:** cippo centinato in travertino con aquila frontale volta verso destra. Sulla faccia principale campeggia la scritta "Via Tiberina", mentre lungo il fianco la dicitura "Origine S.S. N° 3 bis Tiberina, 79,000 Km dal Campidoglio". È collocato in un nodo stradale di grande rilevanza tra l'antico tracciato della Flaminia e la nuova strada Tiberina, all'altezza del ponte Sanguinario, l'infrastruttura viaria realizzata in epoca romana per il superamento del torrente omonimo.

**Tipologia:** monumento/lapide.

**Datazione:** Prima metà del XIX secolo.

**Bibliografia:** *Regio decreto-legge 5 settembre 1938 – XVI, n. 1594. Variazione nella rete delle strade statali nelle provincie di terni, Perugia, Arezzo e Forlì con l'aggiunta di una nuova strada statale detta "Tiberina". Gazzetta Ufficiale del Regno d'Italia del 18 ottobre 1938, anno XVI.*

**Distanza dal tracciato in progetto:** 710 m a ovest.

**Distanza dal tracciato in dismissione:** 705 m a ovest.



Figura 214. Foto M.R. Picuti.



	<b>PROGETTISTA</b> 	<b>COMMESSA</b> <b>NR/19093</b>	<b>UNITÀ</b> <b>10</b>
	<b>LOCALITÀ</b> <b>REGIONI UMBRIA - MARCHE - LAZIO</b>	<b>SPC. 10-RT-E-5043</b>	
	<b>PROGETTO/IMPIANTO</b> <b>RIF. MET FOLIGNO (FRAZ. COLFIORITO) - GALLESE</b> <b>DN 650 (26") DP 75 bar E OPERE CONNESSE</b>	Pagina 185 di 230	<b>Rev.</b> <b>1</b>

### SITO B158

**Regione:** Umbria.

**Provincia:** Terni.

**Comune:** Narni.

**Località:** Schifanoia.

**Denominazione:** chiesa di San Michele Arcangelo.

**Latitudine:** 42° 46' 25".

**Longitudine:** 12° 51' 67".

**Altitudine (m. s.l.m.):** q. 314.

**Vincoli:** bene architettonico di interesse culturale non verificato.

**Descrizione:** la chiesa romanica è quanto rimane del complesso del monastero benedettino. L'edificio è stato eretto nell'XI secolo nel luogo in cui secondo la tradizione, nel secolo VIII, San Michele Arcangelo sarebbe apparso su un carro trainato da tori che, infuriati dopo essere stati cacciati dagli abitanti del castello di Sant'Urbano, lasciarono le impronte degli zoccoli sulle rocce della montagna narnese. I pastori di Schifanoia accolsero con gioia l'Arcangelo Michele che donò loro due ferri miracolosi, per cauterizzare le ferite prodotte dai morsi dei cani su uomini e animali preservandoli così dall'idrofobia [...]. Il potere taumaturgico attribuito ai ferri diede alla chiesa il carattere di santuario terapeutico tanto che, dal medioevo ad oggi, ha richiamato numerosi pellegrini da tutte le zone circostanti [...]. La diffusione del culto di san Michele in tutta l'area circostante può essere ricondotta alla valenza apotropaica attribuita all'arcangelo protettore dei cani che da sempre sono preziosi collaboratori dei pastori. Ciò è confermato dal fatto che nel passato l'8 maggio, festa di san Michele Arcangelo [...] segnava l'inizio della transumanza degli animali dall'agro romano alle montagne umbre". La chiesa è formata da due corpi distinti, di cui quello anteriore sembra essere più recente. L'interno presenta un presbiterio rialzato e iconostasi affrescata; affreschi databili tra il XIII e il XVIII secolo si conservano anche lungo tutto il perimetro e nel catino absidale.

**Tipologia:** chiesa/convento.

**Datazione:** XII-XX secolo.

**Bibliografia:** Id bene 3178671; PTCP Terni, tavola IIa, Sistema ambientale e unità di paesaggio; *Monasteri benedettini in Umbria. Alle radici del paesaggio umbro*, Direzione scientifica di Giustino Farnedi o.s.b., Repertorio dei monasteri a cura di Nadia Togni, Perugia 2014 (*Biblioteca del Monasticon Italiae*, 1).

**Distanza dal tracciato in progetto:** 396 m a ovest.



**Distanza dal tracciato in dismissione:** 320 m a ovest.



Figura 215. Foto M.R. Picuti.



Figura 216. Foto M.R. Picuti.

	<b>PROGETTISTA</b> 	<b>COMMESSA</b> <b>NR/19093</b>	<b>UNITÀ</b> <b>10</b>
	<b>LOCALITÀ</b> <b>REGIONI UMBRIA - MARCHE - LAZIO</b>	<b>SPC. 10-RT-E-5043</b>	
	<b>PROGETTO/IMPIANTO</b> <b>RIF. MET FOLIGNO (FRAZ. COLFIORITO) - GALLESE</b> <b>DN 650 (26") DP 75 bar E OPERE CONNESSE</b>	Pagina 186 di 230	<b>Rev.</b> <b>1</b>

### SITO B159

**Regione:** Umbria.

**Provincia:** Terni.

**Comune:** Narni.

**Località:** Schifanoia.

**Denominazione:** chiesa di San Giovanni Battista.

**Latitudine:** 42° 45' 96".

**Longitudine:** 12° 51' 59".

**Altitudine (m. s.l.m.):** q. 244.

**Vincoli:** bene architettonico di interesse culturale dichiarato.

**Descrizione:** l'edificio sacro presenta un prospetto semplice con campanile a vela di coronamento e un portale d'ingresso in laterizi sovrastato da una nicchia che contiene una piccola statua della Madonna; all'interno sono presenti affreschi trecenteschi e cinquecenteschi.

**Tipologia:** chiesa.

**Datazione:** XII-XX secolo.


**Bibliografia:** PTCP Terni, tavola IIa. Sistema ambientale e unità di paesaggio; Carta del Rischio, Id 177451; Vincoli in Rete Id 177451.

**Distanza dal tracciato in progetto:** 625 m a est.

**Distanza dal tracciato in dismissione:** 331 m a est.



Figura 217. Foto M.R. Picuti.

	<b>PROGETTISTA</b> 	<b>COMMESSA</b> <b>NR/19093</b>	<b>UNITÀ</b> <b>10</b>
	<b>LOCALITÀ</b> <b>REGIONI UMBRIA - MARCHE - LAZIO</b>	<b>SPC. 10-RT-E-5043</b>	
	<b>PROGETTO/IMPIANTO</b> <b>RIF. MET FOLIGNO (FRAZ. COLFIORITO) - GALLESE</b> <b>DN 650 (26") DP 75 bar E OPERE CONNESSE</b>	Pagina 187 di 230	<b>Rev.</b> <b>1</b>

### SITO B160

**Regione:** Umbria.

**Provincia:** Terni.

**Comune:** Narni.

**Località:** Schifanoia.

**Denominazione:** castello.

**Latitudine:** 42° 45' 96".

**Longitudine:** 12° 51' 59".

**Altitudine (m. s.l.m.):** q. 244.

**Vincoli:** /.

**Descrizione:** il castello, che si dispone lungo le pendici del colle sfruttando le curve di livello, conserva buona parte delle mura perimetrali, delle torri e delle porte di accesso; tra queste ultime, la meridionale è quella che preserva meglio i caratteri originari.

**Tipologia:** castello.

**Datazione:** epoca medievale.

**Bibliografia:** PTCP Terni, tavola IIa, Sistema ambientale e unità di paesaggio.

**Distanza dal tracciato in progetto:** 521 m a ovest.

**Distanza dal tracciato in dismissione:** 280 m a ovest.



Figura 218. Foto M.R. Picuti.

	<b>PROGETTISTA</b> 	<b>COMMESSA</b> <b>NR/19093</b>	<b>UNITÀ</b> <b>10</b>
	<b>LOCALITÀ</b> <b>REGIONI UMBRIA - MARCHE - LAZIO</b>	<b>SPC. 10-RT-E-5043</b>	
	<b>PROGETTO/IMPIANTO</b> <b>RIF. MET FOLIGNO (FRAZ. COLFIORITO) - GALLESE</b> <b>DN 650 (26") DP 75 bar E OPERE CONNESSE</b>	Pagina 188 di 230	<b>Rev.</b> <b>1</b>

### SITO B161

**Regione:** Umbria.

**Provincia:** Terni.

**Comune:** Narni.

**Località:** Moricone.

**Denominazione:** edicola sacra.

**Latitudine:** 42° 45' 43".

**Longitudine:** 12° 45' 41".

**Altitudine (m. s.l.m.):** q. 302.

**Vincoli:** /.

**Descrizione:** l'edicola sacra sorge subito fuori dalla frazione di Moricone nei pressi di un fontanile. Ha l'aspetto semplice di una "maestà" rurale, impostata su basamento, con parete continua al fondo e tetto a doppio spiovente (di restauro), sorretto da due semicolonne nella parte posteriore e due colonne in laterizio sulla fronte. La struttura ha subito vari rimaneggiamenti. Una nicchia chiusa da uno sportelletto in vetro contiene la statua di piccole dimensioni della Madonna.

**Tipologia:** edicola sacra.

**Datazione:** epoca moderna.

**Bibliografia:** /

**Distanza dal tracciato in progetto:** 309 m a ovest.

**Distanza dal tracciato in dismissione:** 619 m a ovest.



Figura 219. Foto M.R. Picuti.

	<b>PROGETTISTA</b> 	<b>COMMESSA</b> <b>NR/19093</b>	<b>UNITÀ</b> <b>10</b>
	<b>LOCALITÀ</b> <b>REGIONI UMBRIA - MARCHE - LAZIO</b>	<b>SPC. 10-RT-E-5043</b>	
	<b>PROGETTO/IMPIANTO</b> <b>RIF. MET FOLIGNO (FRAZ. COLFIORITO) - GALLESE</b> <b>DN 650 (26") DP 75 bar E OPERE CONNESSE</b>	Pagina 189 di 230	<b>Rev.</b> <b>1</b>

### SITO B162

**Regione:** Umbria.

**Provincia:** Terni.

**Comune:** Narni.

**Località:** Moricone.

**Denominazione:** chiesa della Madonna della Pretella.

**Latitudine:** 42° 45' 12".

**Longitudine:** 12° 52' 48".

**Altitudine (m. s.l.m.):** q. 288.

**Vincoli:** /.

**Descrizione:** la chiesa, tra le colline di Collespino e di Montini, è stata costruita, in tufo, negli anni Sessanta del Novecento ed è priva di qualsiasi valore culturale; essa è sorta presso le rovine della vecchia chiesa, risalente probabilmente al XV secolo, di cui si conserva la parete di fondo con l'arco con ghiera in travertino e cornice in mattoni per la tela che doveva sovrastare l'altare. Accantonate in terra, alcune lastre tombali che ricordano soldati morti nel corso della I Guerra Mondiale. Davanti alla chiesa nuova e nei pressi di quella vecchia, alcuni blocchi in travertino d'epoca romana.

**Tipologia:** chiesa.

**Datazione:** XV secolo/XX secolo.

**Bibliografia:** <http://www.schifanoia.it/ita/storia-folclore-schifanoia.html>.

**Distanza dal tracciato in progetto:** 613 m a est.

**Distanza dal tracciato in dismissione:** 776 m a est.






Figura 220. Foto M.R. Picuti.



Figura 221. Foto M.R. Picuti.

	<b>PROGETTISTA</b> 	<b>COMMESSA</b> <b>NR/19093</b>	<b>UNITÀ</b> <b>10</b>
	<b>LOCALITÀ</b> <b>REGIONI UMBRIA - MARCHE - LAZIO</b>	<b>SPC. 10-RT-E-5043</b>	
	<b>PROGETTO/IMPIANTO</b> <b>RIF. MET FOLIGNO (FRAZ. COLFIORITO) - GALLESE</b> <b>DN 650 (26") DP 75 bar E OPERE CONNESSE</b>	Pagina 190 di 230	<b>Rev.</b> <b>1</b>

### SITO B163

**Regione:** Umbria.

**Provincia:** Terni.

**Comune:** Narni.

**Località:** Podere Pacchiarotto.

**Denominazione:** chiesa di Sant'Egidio.

**Latitudine:** 42° 45' 25".

**Longitudine:** 12° 49' 99".

**Altitudine (m. s.l.m.):** q. 191.

**Vincoli:** /.

**Descrizione:** l'edificio sacro, dalla forma a capanna e di modeste dimensioni, è sorto lungo la strada di Sant'Abramo e nei pressi di un nucleo edilizio rurale.

**Tipologia:** chiesa.

**Datazione:** epoca moderna.



**Bibliografia:** /

**Distanza dal tracciato in progetto:** 421 m a ovest.

**Distanza dal tracciato in dismissione:** 408 m a ovest.



Figura 222. Google Earth for Web.

	<b>PROGETTISTA</b> 	<b>COMMESSA</b> <b>NR/19093</b>	<b>UNITÀ</b> <b>10</b>
	<b>LOCALITÀ</b> <b>REGIONI UMBRIA - MARCHE - LAZIO</b>	<b>SPC. 10-RT-E-5043</b>	
	<b>PROGETTO/IMPIANTO</b> <b>RIF. MET FOLIGNO (FRAZ. COLFIORITO) - GALLESE</b> <b>DN 650 (26") DP 75 bar E OPERE CONNESSE</b>	Pagina 191 di 230	<b>Rev.</b> <b>1</b>

#### SITO B164

**Regione:** Umbria.

**Provincia:** Terni.

**Comune:** Narni.

**Località:** Gualdo.

**Denominazione:** Podere Sant'Angelo.

**Latitudine:** 42° 44' 09".

**Longitudine:** 12° 49' 13".

**Altitudine (m. s.l.m.):** q. 187.

**Vincoli:** /.

**Descrizione:** l'edificio rurale, attualmente disabitato, occupa un'altura che domina la vallata del fosso Pronalaia; presenta una forma compatta con scala sulla fronte che si sviluppa verso l'interno. Sulla facciata è murata l'immagine di Sant'Antonio da Padova in ceramica smaltata policroma. Nello spazio antistante l'edificio abitativo sono accatastati numerosi blocchi squadrati di grandi dimensioni, alcuni dei quali modanati, presumibilmente d'epoca romana. Il complesso è formato anche da alcuni annessi agricoli.

**Tipologia:** edilizia rurale.

**Datazione:** XVIII secolo.

**Bibliografia:** /.

**Distanza dal tracciato in progetto:** 304 m a ovest.

**Distanza dal tracciato in dismissione:** 58 m a ovest.



Figura 223. Foto M.R. Picuti.



Figura 224. Foto M.R. Picuti.

	<b>PROGETTISTA</b> 	<b>COMMESSA</b> <b>NR/19093</b>	<b>UNITÀ</b> <b>10</b>
	<b>LOCALITÀ</b> <b>REGIONI UMBRIA - MARCHE - LAZIO</b>	<b>SPC. 10-RT-E-5043</b>	
	<b>PROGETTO/IMPIANTO</b> <b>RIF. MET FOLIGNO (FRAZ. COLFIORITO) - GALLESE</b> <b>DN 650 (26") DP 75 bar E OPERE CONNESSE</b>	Pagina 192 di 230	<b>Rev.</b> <b>1</b>

### SITO B165

**Regione:** Umbria.

**Provincia:** Terni.

**Comune:** Otricoli.

**Località:** Castellaccio.

**Denominazione:**

**Latitudine:** 42° 43' 80".

**Longitudine:** 12° 50' 28".

**Altitudine (m. s.l.m.):** q. 186.

**Vincoli:** /.

**Descrizione:** il toponimo Castellaccio evoca la presenza di un antico fortilizio di cui è forse possibile individuare la collocazione su un rilievo del terreno oggi invaso dalla vegetazione; un poco discosto, verso nord, si sviluppa un complesso di edilizia storica formato da più corpi di fabbrica, tra cui una casa-torre.


**Tipologia:** castello.

**Datazione:** epoca medievale (?)

**Bibliografia:** /.



**Distanza dal tracciato in progetto:** 700 m a est.

**Distanza dal tracciato in dismissione:** 903 m a est.



*Figura 225. Foto M.R. Picuti.*



	<b>PROGETTISTA</b> 	<b>COMMESSA</b> <b>NR/19093</b>	<b>UNITÀ</b> <b>10</b>
	<b>LOCALITÀ</b> <b>REGIONI UMBRIA - MARCHE - LAZIO</b>	<b>SPC. 10-RT-E-5043</b>	
	<b>PROGETTO/IMPIANTO</b> <b>RIF. MET FOLIGNO (FRAZ. COLFIORITO) - GALLESE</b> <b>DN 650 (26") DP 75 bar E OPERE CONNESSE</b>	Pagina 193 di 230	<b>Rev.</b> <b>1</b>

### SITO B166

**Regione:** Umbria.

**Provincia:** Terni.

**Comune:** Otricoli.

**Località:** Otricoli.

**Denominazione:** Otricoli.

**Latitudine:** 42° 42' 32".

**Longitudine:** 12° 47' 84".

**Altitudine (m. s.l.m.):** q. 200.

**Vincoli:** /.

**Descrizione:** la città occupa una posizione di crinale su un colle che domina il sottostante corso del torrente Pronalaia e la valle del Tevere e deve la sua fortuna alla collocazione lungo la via Flaminia e al suo *status* di centro di confine. La città ha origini umbre e romane, quando l'abitato si sviluppava a valle, nei pressi dell'ansa del Tevere, mentre, alla fine dell'impero romano, a causa della perdurante instabilità politica e militare, la popolazione ha rioccupato la posizione sommitale del colle dove si era sviluppato il centro umbro.

**Tipologia:** nucleo storico.

**Datazione:** dall'epoca medievale.

**Bibliografia:** C. Pietrangeli, *Otricoli un lembo dell'Umbria alle porte di Roma*, Roma 1978, *passim*.

**Distanza dal tracciato in progetto:** 814m a ovest.

**Distanza dal tracciato in dismissione:** 692 m a ovest.

### B166a

**Regione:** Umbria.

**Provincia:** Terni.

**Comune:** Otricoli.

**Località:** Otricoli.

**Denominazione:** cinta muraria.

**Latitudine:** 42° 42' 25".

**Longitudine:** 12° 47' 56".

**Altitudine (m. s.l.m.):** q. 200.



**Vincoli:** bene architettonico di interesse culturale non verificato.

**Descrizione:** le mura medievali, attestate a partire del 1091, sono realizzate in tufo e sono rinforzate da torri angolari e dotate di due porte di accesso: la porta Maggiore a nord-est e la porta San Severino a sud-est; buono lo stato di conservazione.

**Tipologia:** castello.

**Datazione:** epoca medievale.

**Bibliografia:** Carta del Rischio, Id 100915; Vincoli in Rete Id 220102; Pietrangeli, *Otricoli*, cit., pp. 226-229.

	<b>PROGETTISTA</b> 	<b>COMMESSA</b> <b>NR/19093</b>	<b>UNITÀ</b> <b>10</b>
	<b>LOCALITÀ</b> <b>REGIONI UMBRIA - MARCHE - LAZIO</b>	<b>SPC. 10-RT-E-5043</b>	
	<b>PROGETTO/IMPIANTO</b> <b>RIF. MET FOLIGNO (FRAZ. COLFIORITO) - GALLESE</b> <b>DN 650 (26") DP 75 bar E OPERE CONNESSE</b>	Pagina 194 di 230	<b>Rev.</b> <b>1</b>



*Figura 226. Foto M.R. Picuti.*



*Figura 227. Foto M.R. Picuti.*

	<b>PROGETTISTA</b> 	<b>COMMESSA</b> <b>NR/19093</b>	<b>UNITÀ</b> <b>10</b>
	<b>LOCALITÀ</b> <b>REGIONI UMBRIA - MARCHE - LAZIO</b>	<b>SPC. 10-RT-E-5043</b>	
	<b>PROGETTO/IMPIANTO</b> <b>RIF. MET FOLIGNO (FRAZ. COLFIORITO) - GALLESE</b> <b>DN 650 (26") DP 75 bar E OPERE CONNESSE</b>	Pagina 195 di 230	<b>Rev.</b> <b>1</b>

**B166b**

**Regione:** Umbria.

**Provincia:** Terni.

**Comune:** Otricoli.

**Località:** Otricoli.

**Denominazione:** Rocca (avanzi).

**Latitudine:** 42° 42' 32''.

**Longitudine:** 12° 47' 84''.

**Altitudine (m. s.l.m.):** q. 198.

**Vincoli:** bene architettonico di interesse culturale non verificato.

**Descrizione:** la rocca, di modeste dimensioni, è stata realizzata alla fine del 1300; di essa rimangono solo dei brevi tratti.

**Tipologia:** fortificazione

**Datazione:** fine XIV secolo

**Bibliografia:** Carta del Rischio, Id 107596; Vincoli in Rete Id 249144); E. Climinti, *La rocca di Otricoli. Ricognizione e descrizione delle strutture esistenti e notizie storiche*, Arrone 2003

	<b>PROGETTISTA</b> 	<b>COMMESSA</b> <b>NR/19093</b>	<b>UNITÀ</b> <b>10</b>
	<b>LOCALITÀ</b> <b>REGIONI UMBRIA - MARCHE - LAZIO</b>	<b>SPC. 10-RT-E-5043</b>	
	<b>PROGETTO/IMPIANTO</b> <b>RIF. MET FOLIGNO (FRAZ. COLFIORITO) - GALLESE</b> <b>DN 650 (26") DP 75 bar E OPERE CONNESSE</b>	Pagina 196 di 230	<b>Rev.</b> <b>1</b>

**B166c**

**Regione:** Umbria.

**Provincia:** Terni.

**Comune:** Otricoli.

**Località:** via del Corso, 10.

**Denominazione:** palazzo Birelli, già Erculei.

**Latitudine:** 42° 42' 31".

**Longitudine:** 12° 47' 81".

**Altitudine (m. s.l.m.):** q. 199.

**Vincoli:** bene architettonico di interesse culturale dichiarato.

**Descrizione:** il palazzo, visibile subito dopo la porta Maggiore lungo via Vittorio Emanuele II e all'altezza del palazzo Comunale, presenta una bella facciata ottocentesca ornata da due torri semicircolari.

**Tipologia:** palazzo.

**Datazione:** XIX secolo con preesistenze.

**Bibliografia:** Carta del Rischio, Id 59190; Vincoli in Rete Id 359512; Pietrangeli, *Otricoli*, cit., p. 246.



Figura 228. Foto M.R. Picuti.

	<b>PROGETTISTA</b> 	<b>COMMESSA</b> <b>NR/19093</b>	<b>UNITÀ</b> <b>10</b>
	<b>LOCALITÀ</b> <b>REGIONI UMBRIA - MARCHE - LAZIO</b>	<b>SPC. 10-RT-E-5043</b>	
	<b>PROGETTO/IMPIANTO</b> <b>RIF. MET FOLIGNO (FRAZ. COLFIORITO) - GALLESE</b> <b>DN 650 (26") DP 75 bar E OPERE CONNESSE</b>	Pagina 197 di 230	<b>Rev.</b> <b>1</b>

**B166d**

**Regione:** Umbria.

**Provincia:** Terni.

**Comune:** Otricoli.

**Località:** Otricoli.

**Denominazione:** palazzo già Basilj ora Floridi con annesso parco.

**Latitudine:** 42° 42' 25".

**Longitudine:** 12° 47' 49".

**Altitudine (m. s.l.m.):** q. 198.

**Vincoli:** bene architettonico di interesse culturale non verificato.

**Descrizione:** il palazzo affaccia su via Rosella e si dispiega lungo la porzione meridionale del colle, verso il quale si apre con un giardino a terrazze che degrada fino alla via Flaminia; lungo tale via prospetta con un portale affiancato da sfingi.

**Tipologia:** palazzo.

**Datazione:** epoca medievale – moderna.

**Bibliografia:** Carta del Rischio, Id 203090; Vincoli in Rete Id 387598; Pietrangeli, *Otricoli*, cit., p. 246.



Figura 229. Foto M.R. Picuti.

	<b>PROGETTISTA</b> 	<b>COMMESSA</b> <b>NR/19093</b>	<b>UNITÀ</b> <b>10</b>
	<b>LOCALITÀ</b> <b>REGIONI UMBRIA - MARCHE - LAZIO</b>	<b>SPC. 10-RT-E-5043</b>	
	<b>PROGETTO/IMPIANTO</b> <b>RIF. MET FOLIGNO (FRAZ. COLFIORITO) - GALLESE</b> <b>DN 650 (26'') DP 75 bar E OPERE CONNESSE</b>	Pagina 198 di 230	<b>Rev.</b> <b>1</b>

**B166e**

**Regione:** Umbria

**Provincia:** Terni

**Comune:** Otricoli.

**Località:** Otricoli.

**Denominazione:** chiesa di S. Maria Assunta.

**Latitudine:** 42° 42' 28''.

**Longitudine:** 12° 47' 66''.

**Altitudine (m. s.l.m.):** q. 200.

**Vincoli:** bene architettonico di interesse culturale non verificato.

**Descrizione:** la chiesa, che sorge nel punto più alto del paese, ha origini paleocristiane (VII secolo) ed era forse in origine dedicata a san Vittore. Nel IX secolo l'edificio fu completamente ristrutturato e altro consistenti lavori di trasformazione sono documentati nel 1575. Al XVII secolo risalgono le forme barocche e a epoca neoclassica la facciata e il campanile che ancora oggi vediamo.



**Tipologia:** chiesa.

**Datazione:** dal VII al XVII secolo.

**Bibliografia:** Carta del Rischio, Id 160534; Vincoli in Rete, Id 3178417; Pietrangeli, *Otricoli*, cit., pp. 266-282; Sperandio, *Chiese romaniche*, cit., p. 387, n. 352.



Figura 230. Foto M.R. Picuti.

	<b>PROGETTISTA</b> 	<b>COMMESSA</b> <b>NR/19093</b>	<b>UNITÀ</b> <b>10</b>
	<b>LOCALITÀ</b> <b>REGIONI UMBRIA - MARCHE - LAZIO</b>	<b>SPC. 10-RT-E-5043</b>	
	<b>PROGETTO/IMPIANTO</b> <b>RIF. MET FOLIGNO (FRAZ. COLFIORITO) - GALLESE</b> <b>DN 650 (26") DP 75 bar E OPERE CONNESSE</b>	Pagina 199 di 230	<b>Rev.</b> <b>1</b>

### SITO B167

**Regione:** Umbria.

**Provincia:** Terni.

**Comune:** Otricoli.

**Località:** Otricoli.

**Denominazione:** edicola sacra.

**Latitudine:** 42° 42' 18".

**Longitudine:** 12° 47' 77".

**Altitudine (m. s.l.m.):** q. 185.

**Vincoli:** /.

**Descrizione:** l'edicola, realizzata in tufo e mattoni, ha forma a capanna e tetto a doppio spiovente; la nicchia voltata ospita un rilievo fittile raffigurante la Madonna. Si trova lungo uno degli importanti incroci viari che danno accesso al centro di Otricoli.

**Tipologia:** edicola sacra.

**Datazione:** XX secolo.

**Bibliografia:** /

**Distanza dal tracciato in progetto:** 800 m a ovest.

**Distanza dal tracciato in dismissione:** 682 m a ovest.



Figura 231. Foto M.R. Picuti.

	<b>PROGETTISTA</b> 	<b>COMMESSA</b> <b>NR/19093</b>	<b>UNITÀ</b> <b>10</b>
	<b>LOCALITÀ</b> <b>REGIONI UMBRIA - MARCHE - LAZIO</b>	<b>SPC. 10-RT-E-5043</b>	
	<b>PROGETTO/IMPIANTO</b> <b>RIF. MET FOLIGNO (FRAZ. COLFIORITO) - GALLESE</b> <b>DN 650 (26'') DP 75 bar E OPERE CONNESSE</b>	Pagina 200 di 230	<b>Rev.</b> <b>1</b>

### SITO B168

**Regione:** Umbria.

**Provincia:** Terni.

**Comune:** Otricoli.

**Località:** via Roma.

**Denominazione:** cappellina del Crocifisso.

**Latitudine:** 42° 42' 01''.

**Longitudine:** 12° 47' 60''.

**Altitudine (m. s.l.m.):** q. 172.

**Vincoli:** /

**Descrizione:** l'edificio sacro, di proprietà comunale, prospetta lungo via Roma, presenta una facciata ornata da un portale centrale affiancato sui due lati da oculi. Sopra la porta di accesso è murata una lapide con la scritta: *D.O.M. / Pietate / fidelium / 1760*, anno in cui la cappellina originaria venne abbattuta e ricostruita in posizione più arretrata.

**Tipologia:** chiesa.

**Datazione:** seconda metà XVIII secolo.

**Bibliografia:** Pietrangeli, *Otricoli*, cit., p. 324.



**Distanza dal tracciato in progetto:** 870 m a ovest.

**Distanza dal tracciato in dismissione:** 743 m a ovest.



Figura 232. Foto M.R. Picuti.



	<b>PROGETTISTA</b> 	<b>COMMESSA</b> <b>NR/19093</b>	<b>UNITÀ</b> <b>10</b>
	<b>LOCALITÀ</b> <b>REGIONI UMBRIA - MARCHE - LAZIO</b>	<b>SPC. 10-RT-E-5043</b>	
	<b>PROGETTO/IMPIANTO</b> <b>RIF. MET FOLIGNO (FRAZ. COLFIORITO) - GALLESE</b> <b>DN 650 (26") DP 75 bar E OPERE CONNESSE</b>	Pagina 201 di 230	<b>Rev.</b> <b>1</b>

### SITO B169

**Regione:** Umbria.

**Provincia:** Terni.

**Comune:** Otricoli.

**Località:** Il Colle.

**Denominazione:** villa del Colle.

**Latitudine:** 42° 41' 89".

**Longitudine:** 12° 47' 69".

**Altitudine (m. s.l.m.):** q. 197.

**Vincoli:** /.

**Descrizione:** la villa occupa la sommità di un colle posto lungo la via Flaminia, a sud di Otricoli; il complesso edilizio, di forma compatta e con altana di coronamento, si trova al centro di un parco con viale alberato di cipressi.

**Tipologia:** villa.

**Datazione:** epoca moderna.

**Bibliografia:** PTCF Terni, tavola IIa, Sistema ambientale e unità di paesaggio.

**Distanza dal tracciato in progetto:** 715 m a ovest.

**Distanza dal tracciato in dismissione:** 668 m a ovest.



Figura 233. Google Earth for Web.



Figura 234. Foto M.R. Picuti.

	<b>PROGETTISTA</b> 	<b>COMMESSA</b> <b>NR/19093</b>	<b>UNITÀ</b> <b>10</b>
	<b>LOCALITÀ</b> <b>REGIONI UMBRIA - MARCHE - LAZIO</b>	<b>SPC. 10-RT-E-5043</b>	
	<b>PROGETTO/IMPIANTO</b> <b>RIF. MET FOLIGNO (FRAZ. COLFIORITO) - GALLESE</b> <b>DN 650 (26") DP 75 bar E OPERE CONNESSE</b>	Pagina 202 di 230	<b>Rev.</b> <b>1</b>

### SITO B170

**Regione:** Umbria.

**Provincia:** Terni.

**Comune:** Otricoli.

**Località:** le Corone.

**Denominazione:** chiesa Sant'Antonio.

**Latitudine:** 42° 41' 19".

**Longitudine:** 12° 49' 09".

**Altitudine (m. s.l.m.):** q. 135.

**Vincoli:** /.

**Descrizione:** la piccola chiesa rurale è di fattura semplice, ha forma a capanna e un campaniletto a vela sulla fronte; essa occupa un incrocio viario.

**Tipologia:** chiesa.

**Datazione:** XX secolo.

**Bibliografia:** /

**Distanza dal tracciato in progetto:** 563 m a est.

**Distanza dal tracciato in dismissione:** 736 m a est.



Figura 235. Foto Google Earth for Web.

	<b>PROGETTISTA</b> 	<b>COMMESSA</b> <b>NR/19093</b>	<b>UNITÀ</b> <b>10</b>
	<b>LOCALITÀ</b> <b>REGIONI UMBRIA - MARCHE - LAZIO</b>	<b>SPC. 10-RT-E-5043</b>	
	<b>PROGETTO/IMPIANTO</b> <b>RIF. MET FOLIGNO (FRAZ. COLFIORITO) - GALLESE</b> <b>DN 650 (26") DP 75 bar E OPERE CONNESSE</b>	Pagina 203 di 230	<b>Rev.</b> <b>1</b>

### SITO B171

**Regione:** Lazio.

**Provincia:** Terni.

**Comune:** Otricoli.

**Località:** Castellaccio.

**Denominazione:** castello delle Formiche o di Campovale.

**Latitudine:** 42° 40' 25".

**Longitudine:** 12° 46' 11".

**Altitudine (m. s.l.m.):** q. 92.

**Vincoli:** bene architettonico di interesse culturale non verificato.

**Descrizione:** il castello, attestato fin dal 1177, è sorto in posizione scenografica su uno zoccolo tufaceo che domina la valle del Tevere, il corso dell'antica via Flaminia e i transiti che provenivano da sud. Si tratta di un luogo a continuità di vita che ha subito nel corso dei secoli numerosi rimaneggiamenti e che paga, dal punto di vista paesaggistico, la vicinanza della zona industriale di Otricoli e del tracciato dell'Autostrada del Sole (A1).

**Tipologia:** castello.

**Datazione:** XIII secolo.

**Bibliografia:** Carta del Rischio, Id 30321; Vincoli in Rete Id bene 201067; PTCP Terni, tavola IIa, Sistema ambientale e unità di paesaggio; Pietrangeli, *Otricoli*, cit., pp. 313-315; E. Di Giacomo, *Castello delle Formiche: breve guida turistica*, 2007.

**Distanza dal tracciato in progetto:** 920 m a ovest.

**Distanza dal tracciato in dismissione:** 773 m a ovest.



Figura 236. Foto M.R. Picuti.

	<b>PROGETTISTA</b> 	<b>COMMESSA</b> <b>NR/19093</b>	<b>UNITÀ</b> <b>10</b>
	<b>LOCALITÀ</b> <b>REGIONI UMBRIA - MARCHE - LAZIO</b>	<b>SPC. 10-RT-E-5043</b>	
	<b>PROGETTO/IMPIANTO</b> <b>RIF. MET FOLIGNO (FRAZ. COLFIORITO) - GALLESE</b> <b>DN 650 (26") DP 75 bar E OPERE CONNESSE</b>	Pagina 204 di 230	<b>Rev.</b> <b>1</b>

## SITO B172

**Regione:** Lazio

**Provincia:** Viterbo.

**Comune:** Gallese.

**Località:** San Vincenzo.

**Denominazione:** Osteria delle Rocchette.

**Latitudine:** 42° 39' 26".

**Longitudine:** 12° 46' 70".

**Altitudine (m. s.l.m.):** q. 53.

**Vincoli:** /

**Descrizione:** il complesso, attestato fin dal 1636 e appartenente ai duchi Altemps di Gallese, è sorto sulla via Flaminia e lungo la sponda sinistra del Tevere, nel punto in cui il corso si distende in un'ampia ansa; esso presenta un impianto compatto, sebbene sia formato da più corpi di fabbrica, ed è accessibile da un arco con ghiera di blocchi di travertino che spicca sul resto delle murature realizzate in tufo. La località deve l'agiotoponimo San Vincenzo alla presenza di una cappellina seicentesca. Attualmente disabitato e in vendita, risente della sfavorevole collocazione tra il tracciato dell'Autostrada del Sole (A1) e la S.S. 3.

**Tipologia:** chiesa.

**Datazione:** dal periodo medievale.

**Bibliografia:** E. Di Giacomo, *Aspetti della vita economica*, in M. Rossi Caponeri, E. David (a cura di), *Il Tevere a Otricoli: vita e fede sulle rive del fiume*, catalogo della mostra, Otricoli, 13 maggio 2010 - 31 gennaio 2011, Viterbo 2012 (Bollettino per i beni culturali dell'Umbria, Quaderno 4), pp. 95-98.

**Distanza dal tracciato in progetto:** 62 m a est.

**Distanza dal tracciato in dismissione:** 33 m a est.



Figura 237. Foto M.R. Picuti

	<b>PROGETTISTA</b> 	<b>COMMESSA</b> <b>NR/19093</b>	<b>UNITÀ</b> <b>10</b>
	<b>LOCALITÀ</b> <b>REGIONI UMBRIA - MARCHE - LAZIO</b>	<b>SPC. 10-RT-E-5043</b>	
	<b>PROGETTO/IMPIANTO</b> <b>RIF. MET FOLIGNO (FRAZ. COLFIORITO) - GALLESE</b> <b>DN 650 (26") DP 75 bar E OPERE CONNESSE</b>	Pagina 205 di 230	<b>Rev.</b> <b>1</b>

### SITO B173

**Regione:** Lazio.

**Provincia:** Rieti.

**Comune:** Gallese,

**Località:** Rocchette.

**Denominazione:** Castello di Rocchette.

**Latitudine:** 42° 39' 48".

**Longitudine:** 12° 47' 18".

**Altitudine (m. s.l.m.):** q. 96.

**Vincoli:** /.

**Descrizione:** il castello di Rocchette occupa un'altura che domina la sponda sinistra del Tevere e si incunea, insieme alle sue pertinenze territoriali, in quelle del comune di Magliano Sabina interrompendone la continuità. Il motivo di questa discontinuità geografica-amministrativa risale a una disputa per l'acquisto, sorta, agli inizi nel 1584, tra la Comunità di Magliano Sabina ed il duca di Gallese Marco Sitico Altemps, feudatario del castello di Gallese, il quale, grazie alla sua grande influenza in Vaticano, lo acquistò in barba alla comunità Maglianese.

**Tipologia:** castello.

**Datazione:** epoca medievale.

**Bibliografia:** G. Poeta, *Un feudo scomodo*, Magliano Sabina 1995.

**Distanza dal tracciato in progetto:** 173 m a est.

**Distanza dal tracciato in dismissione:** 436 m a est.



Figura 238. Foto M.R. Picuti.

	<b>PROGETTISTA</b> 	<b>COMMESSA</b> <b>NR/19093</b>	<b>UNITÀ</b> <b>10</b>
	<b>LOCALITÀ</b> <b>REGIONI UMBRIA - MARCHE - LAZIO</b>	<b>SPC. 10-RT-E-5043</b>	
	<b>PROGETTO/IMPIANTO</b> <b>RIF. MET FOLIGNO (FRAZ. COLFIORITO) - GALLESE</b> <b>DN 650 (26") DP 75 bar E OPERE CONNESSE</b>	Pagina 206 di 230	<b>Rev.</b> <b>1</b>

#### SITO B174

**Regione:** Lazio.

**Provincia:** Viterbo.

**Comune:** Gallese.

**Località:** Pian di Rustica.

**Denominazione:** Santa Maria delle grotte e insediamento di S. Valentino.

**Latitudine:** 42° 37' 09".

**Longitudine:** 12° 44' 36".

**Altitudine (m. s.l.m.):** q. 78.

**Vincoli:** /.

**Descrizione:** "... su di un lungo terrazzo tufaceo, si apre una serie di cavità artificiali la cui funzione è collegata a una chiesa rupestre e ad un insediamento monastico... È un antico insediamento eremitico, probabilmente abitato da monaci venuti dall'Oriente [...] che hanno dato vita ad una fase semi-cenobitica: la cosiddetta laura". Il documento più antico attestante "la dedicazione della chiesa rupestre risale al 1611, ma di certo l'insediamento è molto più antico: Santa Maria delle Grotte. Dopo l'abbandono del sito da parte dei monaci gli ambienti sono stati riutilizzati da pastori [...]. Si entra nella chiesa attraverso un rozzo ingresso, che conduce ad un ambiente diviso in due "navate". Quella in asse con l'ingresso termina con un'ampia abside; a sinistra due pilastri dividono questa zona dalla navata secondaria, anch'essa dotata di una piccola abside con catino che si sviluppa fino al soffitto della cavità [...]" (<https://www.iluoghidelsilenzio.it/chiesa-di-santa-maria-delle-grotte-e-insediamento-di-san-valentino-gallese-vt/>).

**Tipologia:** edificio di culto rupestre.

**Datazione:** epoca medievale (?), inizi XVII secolo.

**Bibliografia:** B. Bottacchiarri, *Santa Maria delle Grotte e l'insediamento di San Valentino*, Gallese 2018.

**Distanza dal tracciato in progetto:** 43 m a ovest.

**Distanza dal tracciato in dismissione:** 57 m a ovest.



Figure 239-240. [www.iluoghidelsilenzio.it/chiesa-di-santa-maria-delle-grotte-e-insediamento-di-san-valentino-gallese-vt/](https://www.iluoghidelsilenzio.it/chiesa-di-santa-maria-delle-grotte-e-insediamento-di-san-valentino-gallese-vt/).

	<b>PROGETTISTA</b> 	<b>COMMESSA</b> <b>NR/19093</b>	<b>UNITÀ</b> <b>10</b>
	<b>LOCALITÀ</b> <b>REGIONI UMBRIA - MARCHE - LAZIO</b>	<b>SPC. 10-RT-E-5043</b>	
	<b>PROGETTO/IMPIANTO</b> <b>RIF. MET FOLIGNO (FRAZ. COLFIORITO) - GALLESE</b> <b>DN 650 (26") DP 75 bar E OPERE CONNESSE</b>	Pagina 207 di 230	<b>Rev.</b> <b>1</b>

**Derivazione per Foligno DN 100 (4"), DP 75 bar (19093-12-DT-D-5238\_r2)**

#### **SITO B175**

**Regione:** Umbria.

**Provincia:** Perugia.

**Comune:** Foligno.

**Località:** Portonacci.

**Denominazione:** edicola sacra.

**Latitudine:** 42° 97' 11".

**Longitudine:** 12° 70' 49".

**Altitudine (m. s.l.m.):** q. 238.

**Vincoli:** /.

**Descrizione:** l'edicola sacra è sorta lungo il ramo occidentale dell'antica via Flaminia d'epoca romana e la sua attuale collocazione, a ridosso della S.S. 75, non permette di cogliere il motivo della scelta del luogo, legato, da un lato, al punto d'innesto della strada che sale verso la collina di San Sebastiano e Treggio e dall'altro a quello della pedemontana diretta a Spello. Posta al centro di un modesto giardino privato, chiuso da una recinzione, e affiancata da due cipressi, presenta un tetto a doppio spiovente e nicchia voltata con vetro di chiusura; al suo interno una statuetta della Madonna insieme ad altre immagini sacre e fiori, che testimoniano la sua cura e la devozione di cui è ancora oggi oggetto.

**Tipologia:** edicola sacra

**Datazione:** XX secolo.

**Bibliografia:** /.

**Distanza dal tracciato in progetto:** 72 m a nord.

**Distanza dal tracciato in dismissione:** 126 m a nord.



*Figura 241. Foto M.R. Picuti.*

	<b>PROGETTISTA</b> 	<b>COMMESSA</b> <b>NR/19093</b>	<b>UNITÀ</b> <b>10</b>
	<b>LOCALITÀ</b> <b>REGIONI UMBRIA - MARCHE - LAZIO</b>	<b>SPC. 10-RT-E-5043</b>	
	<b>PROGETTO/IMPIANTO</b> <b>RIF. MET FOLIGNO (FRAZ. COLFIORITO) - GALLESE</b> <b>DN 650 (26") DP 75 bar E OPERE CONNESSE</b>	Pagina 208 di 230	<b>Rev.</b> <b>1</b>

#### SITO B176

**Regione:** Umbria.

**Provincia:** Perugia.

**Comune:** Foligno.

**Località:** via dei Trinci.

**Denominazione:** edicola sacra.

**Latitudine:** 42° 96' 85".

**Longitudine:** 12° 69' 91".

**Altitudine (m. s.l.m.):** q. 233.

**Vincoli:** /.

**Descrizione:** l'edicola sacra è stata realizzata in tempi recenti presso la recinzione del complesso di villa Mancina. Presenta un tetto a doppio spiovente di colore verde e la struttura, intonacata di bianco, ha due colonnine sulla fronte che inquadrano la nicchia chiusa da un cancelletto. Al suo interno una piccola statua della Madonna, fiori e lumini.

**Tipologia:** edicola sacra.

**Datazione:** seconda metà del XIX secolo.

**Bibliografia:** /.

**Distanza dal tracciato in progetto:** 516 m a ovest.

**Distanza dal tracciato in dismissione:** 547 m a ovest.



Figura 242. Foto M.R. Picuti.



	<b>PROGETTISTA</b> 	<b>COMMESSA</b> <b>NR/19093</b>	<b>UNITÀ</b> <b>10</b>
	<b>LOCALITÀ</b> <b>REGIONI UMBRIA - MARCHE - LAZIO</b>	<b>SPC. 10-RT-E-5043</b>	
	<b>PROGETTO/IMPIANTO</b> <b>RIF. MET FOLIGNO (FRAZ. COLFIORITO) - GALLESE</b> <b>DN 650 (26") DP 75 bar E OPERE CONNESSE</b>	Pagina 209 di 230	<b>Rev.</b> <b>1</b>

#### SITO B177

**Regione:** Umbria.

**Provincia:** Perugia.

**Comune:** Foligno.

**Località:** via dei Trinci, 44.

**Denominazione:** villa Manciana.

**Latitudine:** 42° 96' 79''.

**Longitudine:** 12° 70' 08''

**Altitudine (m. s.l.m.):** q. 232.

**Vincoli:** /.

**Descrizione:** il complesso residenziale è stato realizzato nel corso del XV secolo ed è andato accrescendosi con l'aggiunta della torre campanaria, nel XVI secolo, e della chiesa in stile neoclassico in quello successivo. È stata residenza dei Podestà di Foligno e di alcuni importanti ecclesiastici, divenendo nel corso dell'Ottocento residenza privata della famiglia Manciana. Circondata da un giardino di palme e gelsomini, dal 2003 è hotel. La chiesa ha a lungo costituito il punto di riferimento per gli abitanti di Prato Smeraldo e di via dei Trinci.

**Tipologia:** villa/chiesa.

**Datazione:** XV-XVII secolo.

**Bibliografia:** Tavazzi, *Per le campagne amene*, cit., p. 111;



[http://www.casamanciana.com/it/hotel\\_in\\_umbria.php](http://www.casamanciana.com/it/hotel_in_umbria.php).

**Distanza dal tracciato in progetto:** 466 m a ovest.

**Distanza dal tracciato in dismissione:** 553 m a ovest.



Figura 243. Foto M.R. Picuti.

	<b>PROGETTISTA</b> 	<b>COMMESSA</b> <b>NR/19093</b>	<b>UNITÀ</b> <b>10</b>
	<b>LOCALITÀ</b> <b>REGIONI UMBRIA - MARCHE - LAZIO</b>	<b>SPC. 10-RT-E-5043</b>	
	<b>PROGETTO/IMPIANTO</b> <b>RIF. MET FOLIGNO (FRAZ. COLFIORITO) - GALLESE</b> <b>DN 650 (26") DP 75 bar E OPERE CONNESSE</b>	Pagina 210 di 230	<b>Rev.</b> <b>1</b>

**Rifacimento All. Comune di Bevagna DN 100 (4"), DP 75 bar (19093-13-DT-D-5238\_r2)**

**SITO B178**

**Regione:** Umbria.

**Provincia:** Perugia.

**Comune:** Bevagna.

**Località:** Madonna della Rosa.

**Denominazione:** chiesa della Madonna della Rosa.

**Latitudine:** 42° 93' 64''.

**Longitudine:** 12° 61' 61''.

**Altitudine (m. s.l.m.):** q. 222.

**Vincoli:** bene architettonico di interesse culturale non verificato.

**Descrizione:** "Il nome deriva dall'immagine della Madonna con in braccio il Bambino Gesù che tiene in mano una rosa. Tale immagine si riteneva miracolosa. La chiesa è stata costruita nel 1691" (<https://www.visit-bevagna.it/item/chiesa-della-madonna-della-rosa/>).

**Tipologia:** chiesa.

**Datazione:** XVII secolo.

**Bibliografia:** Carta del rischio Id 139527; Vincoli in Rete Id 150005; A. Falsacappa, G. Mariotti, P. Porzi (a cura di), *Bevagna, gemma del piano. Immagini insolite e storie inedite*, Spello 2013, pp. 187-190.

**Distanza dal tracciato in progetto:** 421 m a ovest.

**Distanza dal tracciato in dismissione:** 419 m a ovest.



Figura 244. Foto M.R. Picuti.

	<b>PROGETTISTA</b> 	<b>COMMESSA</b> <b>NR/19093</b>	<b>UNITÀ</b> <b>10</b>
	<b>LOCALITÀ</b> <b>REGIONI UMBRIA - MARCHE - LAZIO</b>	<b>SPC. 10-RT-E-5043</b>	
	<b>PROGETTO/IMPIANTO</b> <b>RIF. MET FOLIGNO (FRAZ. COLFIORITO) - GALLESE</b> <b>DN 650 (26") DP 75 bar E OPERE CONNESSE</b>	Pagina 211 di 230	<b>Rev.</b> <b>1</b>

### SITO B179

**Regione:** Umbria.

**Provincia:** Perugia.

**Comune:** Bevagna.

**Località:** Madonna della Rosa

**Denominazione:** villa Bartolini.

**Latitudine:** 42° 93' 61".

**Longitudine:** 12° 61' 54".

**Altitudine (m. s.l.m.):** q. 222.

**Vincoli:** /.

**Descrizione:** la villa, affacciata lungo il tracciato dell'antica via Flaminia, attuale S.P. 316 dei Monti Martani, occupa un rilievo del terreno nei pressi della chiesa della Madonna della Rosa e della cavità nota con il nome l'Imbersato, dove si localizza l'antico anfiteatro. L'edificio, a pianta quadrata, si sviluppa su tre piani e presenta cornici marcapiano e finestre decorate da mostre decorate in stile Liberty.

**Tipologia:** villa.

**Datazione:** inizi XX secolo.

**Bibliografia:** /

**Distanza dal tracciato in progetto:** 491 m a ovest.

**Distanza dal tracciato in dismissione:** 484 m a ovest.



Figura 245. Foto M.R. Picuti.

	<b>PROGETTISTA</b> 	<b>COMMESSA</b> <b>NR/19093</b>	<b>UNITÀ</b> <b>10</b>
	<b>LOCALITÀ</b> <b>REGIONI UMBRIA - MARCHE - LAZIO</b>	<b>SPC. 10-RT-E-5043</b>	
	<b>PROGETTO/IMPIANTO</b> <b>RIF. MET FOLIGNO (FRAZ. COLFIORITO) - GALLESE</b> <b>DN 650 (26") DP 75 bar E OPERE CONNESSE</b>	Pagina 212 di 230	<b>Rev.</b> <b>1</b>

### SITO B180

**Regione:** Umbria.

**Provincia:** Perugia.

**Comune:** Bevagna.

**Località:** Madonna della Rosa.

**Denominazione:** villa Mattòli, poi Piatti.

**Latitudine:** 42° 93' 57".

**Longitudine:** 12° 61' 57".

**Altitudine (m. s.l.m.):** q. 220.

**Vincoli:** /.

**Descrizione:** la villa è al centro di un ampio parco che si distende digradando dalla S.R. 316 dei Monti Martani, fino al corso del fiume Clitunno; realizzata in stile Liberty, ha pianta quadrangolare e ampio balcone aperto verso sud-est; si sviluppa su tre piani e presenta la fascia del sottotetto decorata da un fregio dipinto e le finestre da mostre e ringhiere in stile fiorito (quelle del terzo piano).

**Tipologia:** villa.

**Datazione:** primi due decenni del XX secolo.

**Bibliografia:** D. Mattòli, *Mezzo secolo di strada*, Perugia 1953, pp. 44-45.

**Distanza dal tracciato in progetto:** 393 m a ovest.

**Distanza dal tracciato in dismissione:** 388 m a ovest.



Figura 246. Foto M.R. Picuti.

	<b>PROGETTISTA</b> 	<b>COMMESSA</b> <b>NR/19093</b>	<b>UNITÀ</b> <b>10</b>
	<b>LOCALITÀ</b> <b>REGIONI UMBRIA - MARCHE - LAZIO</b>	<b>SPC. 10-RT-E-5043</b>	
	<b>PROGETTO/IMPIANTO</b> <b>RIF. MET FOLIGNO (FRAZ. COLFIORITO) - GALLESE</b> <b>DN 650 (26") DP 75 bar E OPERE CONNESSE</b>	Pagina 213 di 230	<b>Rev.</b> <b>1</b>

### SITO B181

**Regione:** Umbria

**Provincia:** Perugia

**Comune:** Bevagna

**Località:** Bevagna.

**Denominazione:** Bevagna.

**Latitudine:** 42° 93' 32".

**Longitudine:** 12° 69' 93".

**Altitudine (m. s.l.m.):** q. 220.

**Vincoli:** /.

**Descrizione:** il centro medievale si sovrappone alla città romana e all'insediamento umbro, occupando una collinetta di poco emergente rispetto alla piana alluvionale facente parte della Valle Umbra meridionale.

**Tipologia:** nucleo storico.

**Datazione:** epoca romana e medievale.



**Bibliografia:** PTCP, Elaborato A.3.1, n. 04131.

**Distanza dal tracciato in progetto:** 745 m a ovest.

**Distanza dal tracciato in dismissione:** 745 m a ovest.



Figura 247. Foto M.R. Picuti.



	<b>PROGETTISTA</b> 	<b>COMMESSA</b> <b>NR/19093</b>	<b>UNITÀ</b> <b>10</b>
	<b>LOCALITÀ</b> <b>REGIONI UMBRIA - MARCHE - LAZIO</b>	<b>SPC. 10-RT-E-5043</b>	
	<b>PROGETTO/IMPIANTO</b> <b>RIF. MET FOLIGNO (FRAZ. COLFIORITO) - GALLESE</b> <b>DN 650 (26") DP 75 bar E OPERE CONNESSE</b>	Pagina 214 di 230	<b>Rev.</b> <b>1</b>



*Figura 248. Foto M.R. Picuti.*



*Figura 249. Foto M.R. Picuti.*

	<b>PROGETTISTA</b> 	<b>COMMESSA</b> <b>NR/19093</b>	<b>UNITÀ</b> <b>10</b>
	<b>LOCALITÀ</b> <b>REGIONI UMBRIA - MARCHE - LAZIO</b>	<b>SPC. 10-RT-E-5043</b>	
	<b>PROGETTO/IMPIANTO</b> <b>RIF. MET FOLIGNO (FRAZ. COLFIORITO) - GALLESE</b> <b>DN 650 (26") DP 75 bar E OPERE CONNESSE</b>	Pagina 215 di 230	<b>Rev.</b> <b>1</b>



*Figura 250. Foto M.R. Picuti.*



*Figura 251. Foto M.R. Picuti.*

	<b>PROGETTISTA</b> 	<b>COMMESSA</b> <b>NR/19093</b>	<b>UNITÀ</b> <b>10</b>
	<b>LOCALITÀ</b> <b>REGIONI UMBRIA - MARCHE - LAZIO</b>	<b>SPC. 10-RT-E-5043</b>	
	<b>PROGETTO/IMPIANTO</b> <b>RIF. MET FOLIGNO (FRAZ. COLFIORITO) - GALLESE</b> <b>DN 650 (26") DP 75 bar E OPERE CONNESSE</b>	Pagina 216 di 230	<b>Rev.</b> <b>1</b>

**Rifacimento All. dell'Acqua Minerale Sangemini DN 100 (4"), DP 75 bar (19093-15-DT-D-5238\_r2)**

#### SITO B182

**Regione:** Umbria.

**Provincia:** Terni.

**Comune:** San Gemini.

**Località:** monte Capretto.

**Denominazione:** ex Stabilimento termale e capannoni per l'imbottigliamento dell'acqua minerale Sangemini e Fabia.

**Latitudine:** 42° 63' 12".

**Longitudine:** 12° 55' 38".

**Altitudine (m. s.l.m.):** q. 381.

**Vincoli:** /

**Descrizione:** lo stabilimento termale è stato inaugurato nel 1889, anno a cui risale la realizzazione della fonte originaria, addossata alla roccia e decorata superiormente da una conchiglia; nei pressi venne sistemato il bancone per la mescolta dell'acqua e un piazzale ovale, con tavoli e sedute per la sosta. Il complesso è circondato dal parco, ideato tra il 1960 e il 1963, dall'architetto Pietro Porcinai e organizzato in più settori: una zona di sosta, dove bere le acque minerali, dei viali e scalinate di raccordo, un motel, un'area giochi per bambini e ragazzi e un minigolf. Dopo la dismissione dello stabilimento, del progetto originario è rimasto ben poco e il parco termale ha assunto l'aspetto di un'area verde pubblica.

**Tipologia:** strutture produttive/parco.

**Datazione:** fine XIX-XX secolo.

**Bibliografia:** U. Ciotti, A. Campana, U. Nicolini, M. Boccioli, G. Natali Pugliatti, e M. Paiella, A. Prandi, G. Mira, *San Gemini e Carsulae*, presentazione di A. Violati, Roma 1976;

[http://www.fondazionevillafabri.org/it/itinerari/i-giardini-di-pietro-porcinai-in-umbria\\_2528.html](http://www.fondazionevillafabri.org/it/itinerari/i-giardini-di-pietro-porcinai-in-umbria_2528.html).

**Distanza dal tracciato in progetto:** 457 m a ovest.

**Distanza dal tracciato in dismissione:** 454 m a ovest.




Figura 252. Foto Google Earth for Web



Figura 253. Foto M.R. Picuti.



	<b>PROGETTISTA</b> 	<b>COMMESSA</b> <b>NR/19093</b>	<b>UNITÀ</b> <b>10</b>
	<b>LOCALITÀ</b> <b>REGIONI UMBRIA - MARCHE - LAZIO</b>	<b>SPC. 10-RT-E-5043</b>	
	<b>PROGETTO/IMPIANTO</b> <b>RIF. MET FOLIGNO (FRAZ. COLFIORITO) - GALLESE</b> <b>DN 650 (26") DP 75 bar E OPERE CONNESSE</b>	Pagina 217 di 230	<b>Rev.</b> <b>1</b>

**Rifacimento All. Comune di San Gemini DN 100 (4"), DP 75 bar (19093-16-DT-D-5200\_r2)**

### SITO B183

**Regione:** Umbria.

**Provincia:** Terni.

**Comune:** San Gemini.

**Località:** Cerreta.

**Denominazione:**

**Latitudine:** 42° 61' 38".

**Longitudine:** 12° 53' 48".

**Altitudine (m. s.l.m.):** q. 277.

**Vincoli:** /.

**Descrizione:** l'edicola votiva è posta all'incrocio di più strada; ha forma a capanna e tetto a doppio spiovente ed è chiusa sulla fronte da un cancello di legno. All'interno un altarino e appese alla parete 4 diverse immagini raffigurante la Madonna. Fiori e lumini testimoniano la continuità della devozione popolare.

**Tipologia:** edicola sacra.

**Datazione:** epoca moderna.

**Bibliografia:** /.

**Distanza dal tracciato in progetto:** 773 m a est.



**Distanza dal tracciato in dismissione:** 31 m a est.



Figura 254. Foto M.R. Picuti.



Figura 255. Foto M.R. Picuti.

	<b>PROGETTISTA</b> 	<b>COMMESSA</b> <b>NR/19093</b>	<b>UNITÀ</b> <b>10</b>
	<b>LOCALITÀ</b> <b>REGIONI UMBRIA - MARCHE - LAZIO</b>	<b>SPC. 10-RT-E-5043</b>	
	<b>PROGETTO/IMPIANTO</b> <b>RIF. MET FOLIGNO (FRAZ. COLFIORITO) - GALLESE</b> <b>DN 650 (26'') DP 75 bar E OPERE CONNESSE</b>	Pagina 218 di 230	<b>Rev.</b> <b>1</b>

#### SITO B184

**Regione:** Umbria.

**Provincia:** Terni.

**Comune:** San Gemini.

**Località:** Arenariolo.

**Denominazione:** chiesa di S. Nicolò.

**Latitudine:** 42° 61' 30''.

**Longitudine:** 12° 54' 34''.

**Altitudine (m. s.l.m.):** q. 334.

**Vincoli:** bene architettonico di interesse culturale dichiarato.

**Descrizione:** l'abbazia, documentata già a partire dal 1037, sorge immediatamente fuori della cinta muraria medievale. La facciata è affiancata da una torre campanaria e presentava un bel portale decorato in marmo, ora conservato presso il Metropolitan Museum di New York e sostituito da una copia. L'interno a tre navate è suddiviso da pilastri e colonne con alcuni capitelli di riutilizzo.

**Tipologia:** chiesa.

**Datazione:** XI secolo.



**Bibliografia:** PTCP Terni, tavola IIa. Sistema ambientale e unità di paesaggio Carta del Rischio, Id 165913; Vincoli in Rete, Id 3178543; Ciotti *et al.*, *San Gemini e Carsulae*, cit.; Sperandio, *Chiese romaniche*, cit., p. 387, n. 352; Guarino, Melelli, *Abbazie Benedettine*, cit., pp. 401-402, n. 399.

**Distanza dal tracciato in progetto:** 857 m a est.

**Distanza dal tracciato in dismissione:** 57 m a est.



Figura 256. Foto M.R. Picuti.

	<b>PROGETTISTA</b> 	<b>COMMESSA</b> <b>NR/19093</b>	<b>UNITÀ</b> <b>10</b>
	<b>LOCALITÀ</b> <b>REGIONI UMBRIA - MARCHE - LAZIO</b>	<b>SPC. 10-RT-E-5043</b>	
	<b>PROGETTO/IMPIANTO</b> <b>RIF. MET FOLIGNO (FRAZ. COLFIORITO) - GALLESE</b> <b>DN 650 (26") DP 75 bar E OPERE CONNESSE</b>	Pagina 219 di 230	<b>Rev.</b> <b>1</b>

### SITO B185

**Regione:** Umbria.

**Provincia:** Terni.

**Comune:** San Gemini.

**Località:** San Gemini.

**Denominazione:** Borgo medievale.

**Latitudine:** 42° 61' 41".

**Longitudine:** 12° 54' 74".

**Altitudine (m. s.l.m.):** q. 340.

**Vincoli:** bene architettonico di interesse culturale non verificato.

**Descrizione:** il centro medievale di San Gemini è sorto a cavallo del tracciato della via Flaminia nei pressi della potente abbazia di San Nicola. In origine appartenne al feudo degli Arnolfini, ma già nell'XI secolo, quando si ha notizia di un *castellum*, era sotto l'influenza del comune di Narni e dello stato della Chiesa. Nel 1353 grazie all'intercessione del cardinale Albornoz viene liberata dall'influenza di Narni e passa sotto quella di Perugia. Dal 1537 fu feudo degli Orsini e dei Santacroce.

**Tipologia:** centro storico.

**Datazione:** dal periodo medievale.

**Bibliografia:** Carta del Rischio, Id 74622; Vincoli in Rete Id 188802; Ciotti *et al.*, *San Gemini e Carsulae*, cit.; *Orvietano Amerino Narnese Ternano*, cit., p. 262, n. 45.

**Distanza dal tracciato in progetto:** 835 m a est.

**Distanza dal tracciato in dismissione:** 802 m a est.

	<b>PROGETTISTA</b> 	<b>COMMESSA</b> <b>NR/19093</b>	<b>UNITÀ</b> <b>10</b>
	<b>LOCALITÀ</b> <b>REGIONI UMBRIA - MARCHE - LAZIO</b>	<b>SPC. 10-RT-E-5043</b>	
	<b>PROGETTO/IMPIANTO</b> <b>RIF. MET FOLIGNO (FRAZ. COLFIORITO) - GALLESE</b> <b>DN 650 (26") DP 75 bar E OPERE CONNESSE</b>	Pagina 220 di 230	<b>Rev.</b> <b>1</b>

### SITO B185a

**Regione:** Umbria

**Provincia:** Terni

**Comune:** San Gemini

**Località:** San Gemini

**Denominazione:** edicola sacra.

**Latitudine:** 12° 54' 91".

**Longitudine:** 42° 61' 69".

**Altitudine (m. s.l.m.):** q. 312.

**Vincoli:** /

**Descrizione:** l'edicola si trova lungo la S.S. 3, l'antica via Flaminia, nel punto in cui convergono due strade che, da est e da ovest raggiungono il colle su cui è sorto il centro. Presenta una forma a capanna ed è realizzata in cemento, mattoni a vista e travertino. Al centro della nicchia è murata una ceramica policroma smaltata raffigurante la Madonna con il Bambino.

**Tipologia:** edicola sacra.

**Datazione:** seconda metà XX secolo.

**Bibliografia:** /



Figura 257. Foto M.R. Picuti.

	<b>PROGETTISTA</b> 	<b>COMMESSA</b> <b>NR/19093</b>	<b>UNITÀ</b> <b>10</b>
	<b>LOCALITÀ</b> <b>REGIONI UMBRIA - MARCHE - LAZIO</b>	<b>SPC. 10-RT-E-5043</b>	
	<b>PROGETTO/IMPIANTO</b> <b>RIF. MET FOLIGNO (FRAZ. COLFIORITO) - GALLESE</b> <b>DN 650 (26'') DP 75 bar E OPERE CONNESSE</b>	Pagina 221 di 230	<b>Rev.</b> <b>1</b>

### SITO B185b

**Regione:** Umbria.

**Provincia:** Terni.

**Comune:** San Gemini.

**Località:** San Gemini.

**Denominazione:** parrocchiale di S. Giovanni.

**Latitudine:** 42° 61' 49''.

**Longitudine:** 12° 54' 83''.

**Altitudine (m. s.l.m.):** q. 341.

**Vincoli:** bene architettonico di interesse culturale non verificato.

**Descrizione:** secondo la tradizione la chiesa venne eretta per volontà del vescovo san Volusiano su un preesistente edificio del IV secolo. La facciata, così come indicato dall'iscrizione, si deve ai mastri Nicola, Simone e Bernardo e risale al 1199; essa presenta un portale con motivi cosmateschi e stipiti poggiati su due leoncini; nella lunetta il volto del papa e dell'imperatore. L'interno, a pianta irregolare, testimonia le trasformazioni subite tra il XV e il XVIII secolo.

**Tipologia:** edificio di culto.

**Datazione:** XII secolo.

**Bibliografia:** Carta del Rischio, Id 172885; Vincoli in Rete, Id 215361; Ciotti *et al.*, *San Gemini e Carsulae*, cit.; Sperandio, *Chiese romaniche*, cit., p. 402, n. 400.



Figura 258. Foto M.R. Picuti.

	<b>PROGETTISTA</b> 	<b>COMMESSA</b> <b>NR/19093</b>	<b>UNITÀ</b> <b>10</b>
	<b>LOCALITÀ</b> <b>REGIONI UMBRIA - MARCHE - LAZIO</b>	<b>SPC. 10-RT-E-5043</b>	
	<b>PROGETTO/IMPIANTO</b> <b>RIF. MET FOLIGNO (FRAZ. COLFIORITO) - GALLESE</b> <b>DN 650 (26") DP 75 bar E OPERE CONNESSE</b>	Pagina 222 di 230	<b>Rev.</b> <b>1</b>

### SITO B185c

**Regione:** Umbria.

**Provincia:** Terni.

**Comune:** San Gemini.

**Località:** San Gemini.

**Denominazione:** palazzo Comunale.

**Latitudine:** 42° 61' 44".

**Longitudine:** 12° 54' 73".

**Altitudine (m. s.l.m.):** q. 342.

**Vincoli:** bene architettonico di interesse culturale dichiarato.

**Descrizione:** “Palazzo Vecchio, chiamato in origine “*Palazzo Comunale*” o “*Palazzo Pretorio*”, è un rarissimo esempio di palazzetto municipale del XII secolo... Sull’angolo destro sorge la “*Torre Esperia*”, mozza e adattata in alto con un campanile a vela nel Settecento, con la originaria campana fusa nel 1318 da maestro Stefano da Orvieto, come ricorda l’iscrizione... La facciata presenta un grande arcone a tutto sesto, sotto il quale trova posto la scala esterna che immette al primo piano, e vi rimangono ancora resti di stemmi affrescati... Il primo piano è tutto occupato da due sale, dove restano diverse tracce della decorazione pittorica originaria... interessanti alcune scene allusive al Buon governo, e alcuni stemmi di podestà, databili tra il XV e il XVII secolo” (<https://www.iluoghidelsilenzio.it/castello-di-san-gemini-san-gemini-tr/>).

**Tipologia:** palazzo.

**Datazione:** XII secolo.

**Bibliografia:** Carta del Rischio, Id 130985; Vincoli in Rete, Id 382295; Ciotti *et al.*, *San Gemini e Carsulae*, cit.; <https://www.iluoghidelsilenzio.it/castello-di-san-gemini-san-gemini-tr/>.



Figura 259. Foto M.R. Picuti.

	<b>PROGETTISTA</b> 	<b>COMMESSA</b> <b>NR/19093</b>	<b>UNITÀ</b> <b>10</b>
	<b>LOCALITÀ</b> <b>REGIONI UMBRIA - MARCHE - LAZIO</b>	<b>SPC. 10-RT-E-5043</b>	
	<b>PROGETTO/IMPIANTO</b> <b>RIF. MET FOLIGNO (FRAZ. COLFIORITO) - GALLESE</b> <b>DN 650 (26'') DP 75 bar E OPERE CONNESSE</b>	Pagina 223 di 230	<b>Rev.</b> <b>1</b>

#### SITO B185d

**Regione:** Umbria.

**Provincia:** Terni.

**Comune:** San Gemini.

**Località:** San Gemini.

**Denominazione:** Oratorio di S. Carlo.

**Latitudine:** 42° 61' 41''.

**Longitudine:** 12° 54' 74''.

**Altitudine (m. s.l.m.):** q. 348.

**Vincoli:** bene architettonico di interesse culturale non verificato.

**Descrizione:** l'oratorio conserva numerosi affreschi quattrocenteschi e cinquecenteschi. Esso è sorto sulla chiesa di Santa Maria de Incertis, a sua volta costruita riadattando una loggia pubblica che includeva un'edicola sacra con l'immagine della Madonna.

**Tipologia:** oratorio.

**Datazione:** XIV-XV secolo.

**Bibliografia:** Carta del Rischio, Id 143361; Vincoli in Rete, Id 226421; Ciotti *et al.*, *San Gemini e Carsulae*, cit.; *Orvietano Amerino Narnese Ternano*, cit., p. 263, n. 45/3; Sperandio, *Chiese romaniche*, cit., p. 387, n. 352; Guarino, Melelli, *Abbazie Benedettine*, cit., p. 403, n. 402.



Figura 260. Foto M.R. Picuti.

	<b>PROGETTISTA</b> 	<b>COMMESSA</b> <b>NR/19093</b>	<b>UNITÀ</b> <b>10</b>
	<b>LOCALITÀ</b> <b>REGIONI UMBRIA - MARCHE - LAZIO</b>	<b>SPC. 10-RT-E-5043</b>	
	<b>PROGETTO/IMPIANTO</b> <b>RIF. MET FOLIGNO (FRAZ. COLFIORITO) - GALLESE</b> <b>DN 650 (26") DP 75 bar E OPERE CONNESSE</b>	Pagina 224 di 230	<b>Rev.</b> <b>1</b>

**SITO B185e**

**Regione:** Umbria.

**Provincia:** Terni.

**Comune:** San Gemini.

**Località:** via Casvetino.

**Denominazione:** palazzo De Bonanti.

**Latitudine:** 42° 61' 39".

**Longitudine:** 12° 54' 71".

**Altitudine (m. s.l.m.):** q. 348.

**Vincoli:** bene architettonico di interesse culturale dichiarato.

**Descrizione:** l'edificio signorile si erge nei pressi del palazzo del Comune e si caratterizza per la mole austera e il portale monumentale in pietra sormontato da un'iscrizione latina: *Quod cui bene egeris deo referre*. La facciata presenta cornici marcapiano, mostre alle finestre e cimasa di coronamento in laterizio; quest'ultima presenta un fregio a dentelli, il motivo delle rosette nei lacunari e modanature. Alla famiglia De Bonanti appartenne frate Pietro che fu uno dei "cinque protomartiri francescani" inviati da Francesco in Marocco.

**Tipologia:** palazzo.

**Datazione:** XVII secolo.

**Bibliografia:** Carta del Rischio, Id 160335; Vincoli in Rete, Id 359371; Ciotti *et al.*, *San Gemini e Carsulae*, cit.



Figura 261. Foto M.R. Picuti.



	<b>PROGETTISTA</b> 	<b>COMMESSA</b> <b>NR/19093</b>	<b>UNITÀ</b> <b>10</b>
	<b>LOCALITÀ</b> <b>REGIONI UMBRIA - MARCHE - LAZIO</b>	<b>SPC. 10-RT-E-5043</b>	
	<b>PROGETTO/IMPIANTO</b> <b>RIF. MET FOLIGNO (FRAZ. COLFIORITO) - GALLESE</b> <b>DN 650 (26'') DP 75 bar E OPERE CONNESSE</b>	Pagina 225 di 230	<b>Rev.</b> <b>1</b>

#### SITO B185f

**Regione:** Umbria.

**Provincia:** Terni.

**Comune:** San Gemini.

**Località:** San Gemini.

**Denominazione:** chiesa di S. Francesco.

**Latitudine:** 42° 61' 30''.

**Longitudine:** 12° 54' 61''.

**Altitudine (m. s.l.m.):** q. 342.

**Vincoli:** bene architettonico di interesse culturale non verificato.

**Descrizione:** la chiesa fu edificata tra il 1235 e il 1241, dopo il soggiorno e la predicazione di San Francesco a San Gemini nel 1213, il convento tra il XIII e il XIV secolo. L'edificio sacro, in stile gotico-francescano, ha la facciata decorata da un portale ogivale del XV secolo. L'interno, a unica navata e scandito da sette archi ogivali, conserva affreschi databili tra il XV e il XVII secolo.

**Tipologia:** edificio di culto.

**Datazione:** XIII-XVIII secolo.

**Bibliografia:** Carta del Rischio, Id 46202; Vincoli in Rete, Id 398618; Nessi, Ceccaroni, *Da Spoleto a Sangemini*; Ciotti et al., *San Gemini e Carsulae*, cit.; <http://www.iluoghidelsilenzio.it/chiesa-di-san-francesco-san-gemini-tr/>.



Figura 262. Foto M.R. Picuti.

	<b>PROGETTISTA</b> 	<b>COMMESSA</b> <b>NR/19093</b>	<b>UNITÀ</b> <b>10</b>
	<b>LOCALITÀ</b> <b>REGIONI UMBRIA - MARCHE - LAZIO</b>	<b>SPC. 10-RT-E-5043</b>	
	<b>PROGETTO/IMPIANTO</b> <b>RIF. MET FOLIGNO (FRAZ. COLFIORITO) - GALLESE</b> <b>DN 650 (26") DP 75 bar E OPERE CONNESSE</b>	Pagina 226 di 230	<b>Rev.</b> <b>1</b>

**SITO B185g**

**Regione:** Umbria.

**Provincia:** Terni.

**Comune:** San Gemini.

**Località:** San Gemini.

**Denominazione:** Palazzo Canova.

**Latitudine:** 42° 61' 35".

**Longitudine:** 12° 54' 53".

**Altitudine (m. s.l.m.):** q. 342.

**Vincoli:** bene architettonico di interesse culturale dichiarato.

**Descrizione:** il palazzo, costruito tra il 1600 e il 1695, è stato la residenza estiva dello scultore veneto Antonio Canova, che lo acquistò tra il 1813 e il 1816. Alla morte dello scultore fu acquisito dai monaci Cistercensi, i quali lo cedettero, agli inizi del Novecento, alla famiglia Medici, attuale proprietaria. Il Canova possedeva in San Gemini alcune abitazioni e, nella tenuta di Valle Antica, alcuni terreni.

**Tipologia:** palazzo.

**Datazione:** XVII secolo.

**Bibliografia:** Carta del Rischio, Id 46019; Vincoli in Rete, Id 359331; Ciotti *et al.*, *San Gemini e Carsulae*, cit.; <https://www.iluoghidelsilenzio.it/castello-di-san-gemini-san-gemini-tr/>



Figura 263. Foto M.R. Picuti.

	<b>PROGETTISTA</b> 	<b>COMMESSA</b> <b>NR/19093</b>	<b>UNITÀ</b> <b>10</b>
	<b>LOCALITÀ</b> <b>REGIONI UMBRIA - MARCHE - LAZIO</b>	<b>SPC. 10-RT-E-5043</b>	
	<b>PROGETTO/IMPIANTO</b> <b>RIF. MET FOLIGNO (FRAZ. COLFIORITO) - GALLESE</b> <b>DN 650 (26") DP 75 bar E OPERE CONNESSE</b>	Pagina 227 di 230	<b>Rev.</b> <b>1</b>

### SITO B185h

**Regione:** Umbria.

**Provincia:** Terni.

**Comune:** San Gemini.

**Località:** San Gemini.

**Denominazione:** hotel Duomo, ex palazzo Santacroce.

**Latitudine:** 42° 61' 34".

**Longitudine:** 12° 54' 59".

**Altitudine (m. s.l.m.):** q. 342.

**Vincoli:** bene architettonico di interesse culturale dichiarato.

**Descrizione:** il palazzo della famiglia Santacroce fu costruito tra il 1729 e il 1730 dal principe Scipione Publicola Santacroce che lo mantenne fino 1817. Fu acquistato nel 1920 dal fondatore della società Sangemini acque minerali e adibito ad albergo nel 1921. "L'edificio risulta sontuoso ed elegante [...] conserva ancora oggi il fascino tipico delle dimore signorili del XVIII secolo; le torri angolari contribuiscono a rendere l'effetto di dimora feudale richiamando alla memoria l'aspetto di un fortilizio [...]. All'interno del palazzo uno scalone d'onore portava al piano nobile dove la famiglia realizzò un salone interamente affrescato. Nei riquadri delle pareti furono rappresentati alcuni episodi della Gerusalemme Liberata, poema epico cavalleresco di Torquato Tasso che con i suoi temi ben si adattava all'esaltazione della famiglia Santacroce, sia per il messaggio legato ai temi dell'onore, della cavalleria, della guerra nobile e della lotta ai musulmani, sia anche per un intento celebrativo della famiglia: a Gerusalemme infatti si conservano le reliquie della Santa Croce ([www.iluoghidelsilenzio.it](http://www.iluoghidelsilenzio.it)).



**Tipologia:** palazzo

**Datazione:** prima metà XVIII secolo.

**Bibliografia:** Carta del Rischio, Id 209919; Vincoli in Rete, Id 448808; Nessi, Ceccaroni, *Da Spoleto a Sangemini*, cit., pp. 87-88; Ciotti *et al.*, *San Gemini e Carsulae*, cit.; <https://www.iluoghidelsilenzio.it/castello-di-san-gemini-san-gemini-tr/>.



Figura 264. Foto M.R. Picuti.

	<b>PROGETTISTA</b> 	<b>COMMESSA</b> <b>NR/19093</b>	<b>UNITÀ</b> <b>10</b>
	<b>LOCALITÀ</b> <b>REGIONI UMBRIA - MARCHE - LAZIO</b>	<b>SPC. 10-RT-E-5043</b>	
	<b>PROGETTO/IMPIANTO</b> <b>RIF. MET FOLIGNO (FRAZ. COLFIORITO) - GALLESE</b> <b>DN 650 (26'') DP 75 bar E OPERE CONNESSE</b>	Pagina 228 di 230	<b>Rev.</b> <b>1</b>

#### SITO B185i

**Regione:** Umbria.

**Provincia:** Terni.

**Comune:** San Gemini.

**Località:** San Gemini.

**Denominazione:** palazzo Calori, già monastero di S. Caterina.

**Latitudine:** 42° 61' 41''.

**Longitudine:** 12° 54' 58''.

**Altitudine (m. s.l.m.):** q. 342.

**Vincoli:** bene architettonico di interesse culturale dichiarato.

**Descrizione:** la fondazione del monastero di Santa Caterina risale al 1575, quando le religiose si diedero la regola di Santa Chiara d'Assisi. Il complesso monastico è sorto dall'unione di più corpi di fabbrica in momenti diversi della sua storia: il primo chiostro contenuto all'interno dell'edificio affacciato su via del Tribunale, dove attualmente è ospitato il Museo dell'Opera di Guido Calori, scultore sangeminese risale al 1643. Il secondo chiostro, adiacente alla chiesa e accessibile da via del Tribunali, n. 80, dà accesso a due cisterne d'epoca romana ora musealizzate.

**Tipologia:** palazzo.

**Datazione:** epoca moderna.

**Bibliografia:** Carta del Rischio, Id 222879; Vincoli in Rete, Id 359608; Ciotti *et al.*, *San Gemini e Carsulae*, cit.; <https://www.iluoghidelsilenzio.it/castello-di-san-gemini-san-gemini-tr/>.




Figura 265. Foto M.R. Picuti.

	<b>PROGETTISTA</b> 	<b>COMMESSA</b> <b>NR/19093</b>	<b>UNITÀ</b> <b>10</b>
	<b>LOCALITÀ</b> <b>REGIONI UMBRIA - MARCHE - LAZIO</b>	<b>SPC. 10-RT-E-5043</b>	
	<b>PROGETTO/IMPIANTO</b> <b>RIF. MET FOLIGNO (FRAZ. COLFIORITO) - GALLESE</b> <b>DN 650 (26'') DP 75 bar E OPERE CONNESSE</b>	Pagina 229 di 230	<b>Rev.</b> <b>1</b>

### SITO B185I

**Regione:** Umbria.

**Provincia:** Terni.

**Comune:** San Gemini.

**Località:** San Gemini.

**Denominazione:** chiesa di San Gemine.

**Latitudine:** 42° 61' 17''.

**Longitudine:** 12° 54' 69''.

**Altitudine (m. s.l.m.):** q. 340.

**Vincoli:** /

**Descrizione:** l'attuale duomo di San Gemini vanta origini antichissime sebbene le successive trasformazioni non permettono di cogliere le varie stratificazioni; nel medioevo vi fu annessa un'abbazia benedettina, mentre la forma attuale risale al 1817. È nel 1775 che, nella sagrestia, venne scoperta l'urna contenente i resti di S. Gemine recante la *Hic requiescit corpus beatissimi Gemini CFS*, ancora oggi oggetto di grande venerazione.

**Tipologia:** edificio di culto.

**Datazione:** XII-XIX secolo.

**Bibliografia:** Nessi, Ceccaroni, *Da Spoleto a Sangemini*, cit., pp. 69, 71; Ciotti *et al.*, *San Gemini e Carsulae*, cit.



Figura 266. Foto M.R. Picuti.

	<b>PROGETTISTA</b> 	<b>COMMESSA</b> <b>NR/19093</b>	<b>UNITÀ</b> <b>10</b>
	<b>LOCALITÀ</b> <b>REGIONI UMBRIA - MARCHE - LAZIO</b>	<b>SPC. 10-RT-E-5043</b>	
	<b>PROGETTO/IMPIANTO</b> <b>RIF. MET FOLIGNO (FRAZ. COLFIORITO) - GALLESE</b> <b>DN 650 (26") DP 75 bar E OPERE CONNESSE</b>	Pagina 230 di 230	<b>Rev.</b> <b>1</b>

### SITO B186

**Regione:** Umbria.

**Provincia:** Terni.

**Comune:** San Gemini.

**Località:** San Gemini.

**Denominazione:** ex convento di S. Maria delle Grazie dei frati del terzo ordine.

**Latitudine:** 42° 60' 98".

**Longitudine:** 12° 53' 96".

**Altitudine (m. s.l.m.):** q. 302.

**Vincoli:** Architettonici di interesse culturale (proc. in corso).

**Descrizione:** la chiesa venne fondata, presumibilmente nel XV secolo, dai frati dell'ordine francescano, che vi unirono ben presto un convento. Fu retto dapprima dalla confraternita di San Bernardino, quindi dagli Osservanti e nel 1576 dei frati del Terzo Ordine regolare. Tra la fine del Seicento e gli inizi del Settecento la chiesa fu ampliata, conservando il muro d'altare della vecchia chiesa con un dipinto su tavola raffigurante la *Madonna del Latte coronata da angeli* con a sinistra Santa Lucia (fine XIV - inizi XV secolo): l'insolita iconografia rappresenta la Vergine, incinta, intenta a strizzare il latte dal seno. La chiesa e il convento, oggi all'interno del cimitero civico, si trovano in grave stato di abbandono.

**Tipologia:** convento.

**Datazione:** dal XV secolo.

**Bibliografia:** Carta del Rischio, n. 85452 (Id bene 3185759); Ciotti *et al.*, *San Gemini e Carsulae*, cit.; <https://www.iluoghidelsilenzio.it/castello-di-san-gemini-san-gemini-tr/>.

**Distanza dal tracciato in progetto:** 688 m a est.

**Distanza dal tracciato in dismissione:** 680 m a est.



Figura 267. Foto M.R. Picuti.