
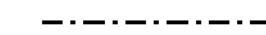



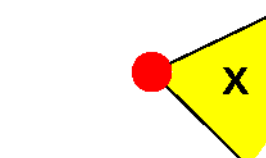
CONFINI AMMINISTRATIVI

LEGENDA

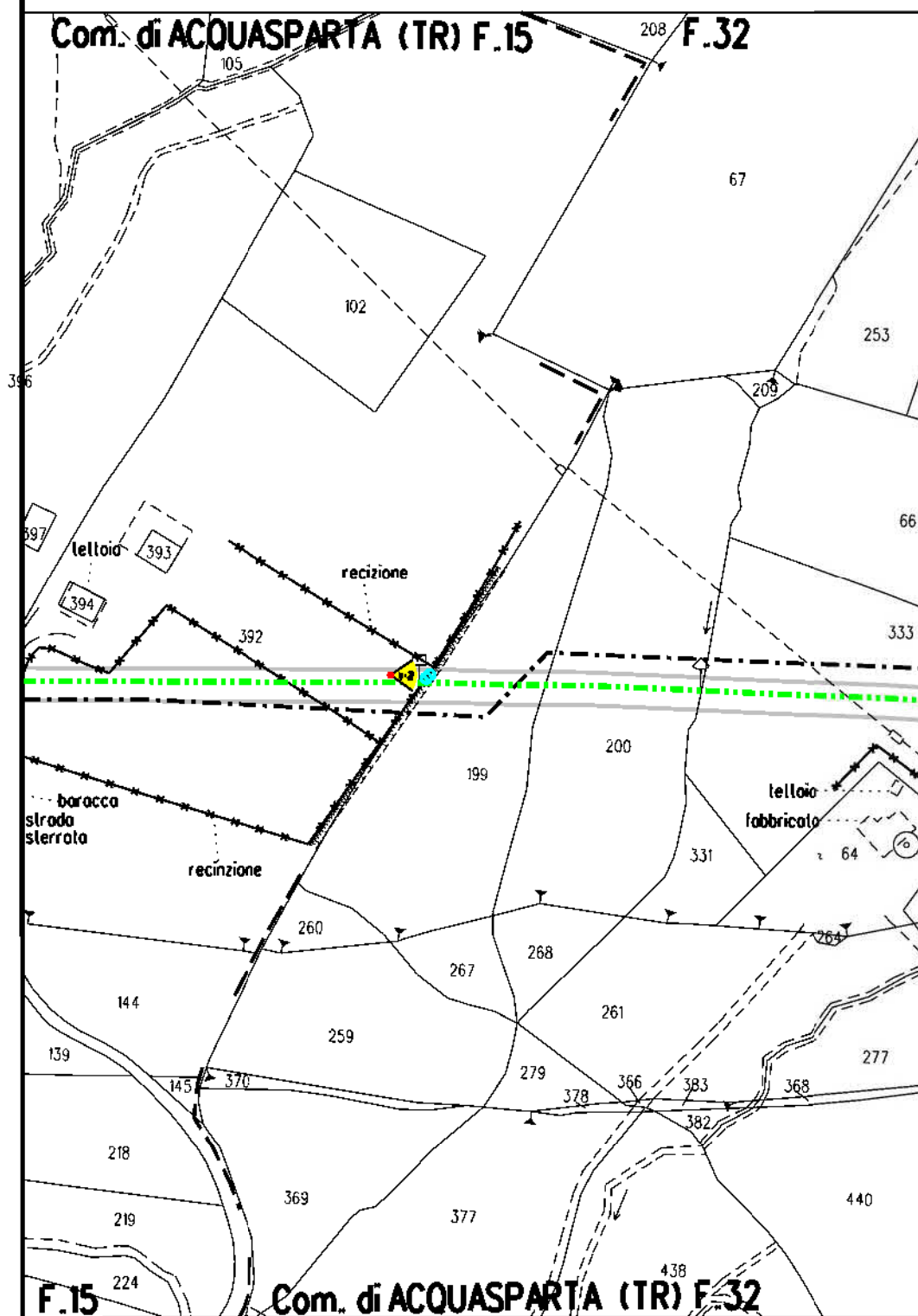
-  Metanodotto in dismissione
-  Altri metanodotti in progetto/dismissione

 AREA OCCUPAZIONE TEMPORANEA (Metanodotto in dismissione)

 Ubicazione piante

 punti di ripresa fotografici

PLANIMETRIA 1:2000



DOCUMENTAZIONE FOTOGRAFICA



Fig. 1 - Quercus pubescens diametro 22 cm


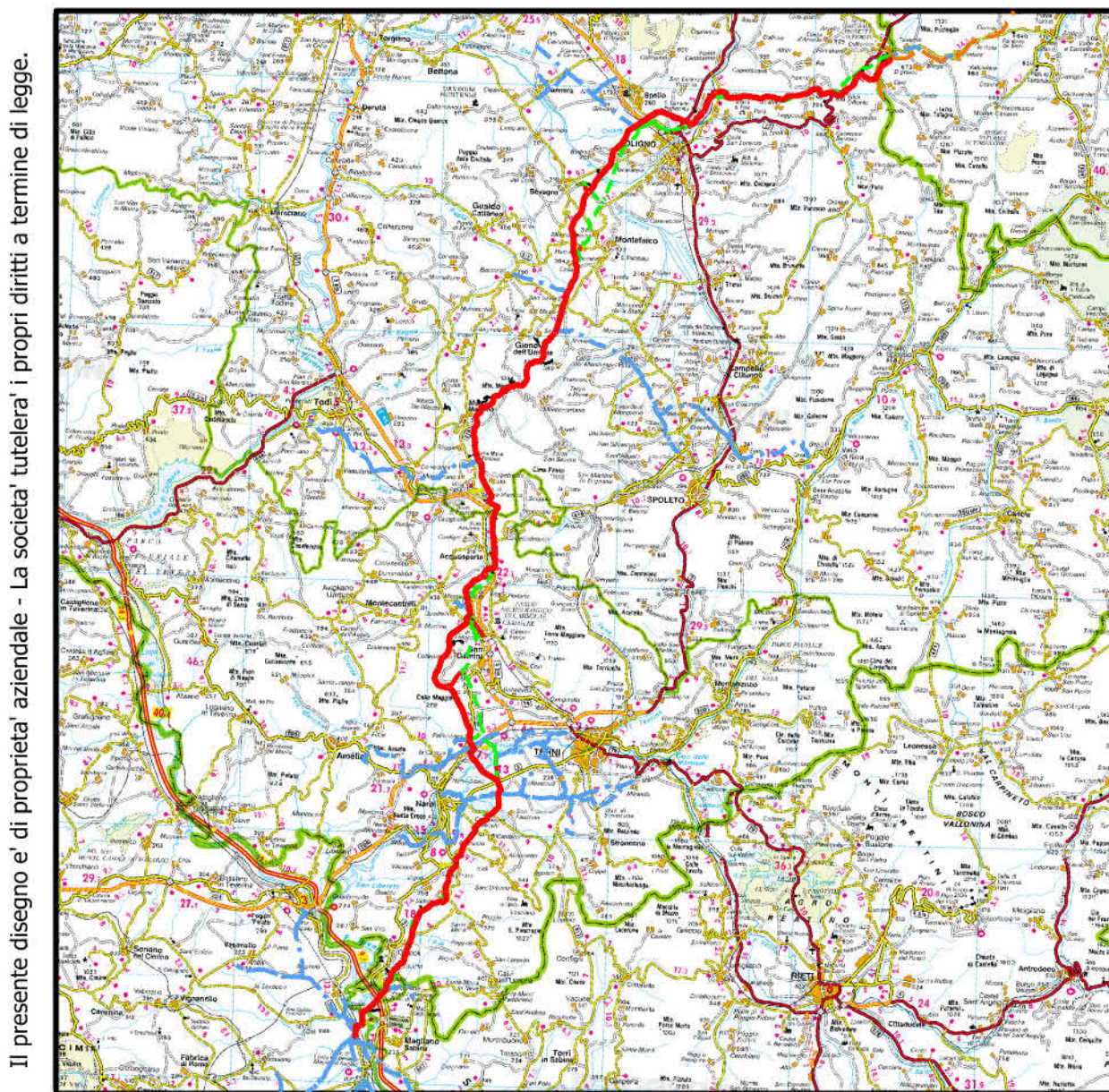


Fig. 2 - Quercus pubescens diametro 20 cm



COROGRAFIA SCALA 1:500.000


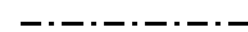
Il presente disegno e' di proprieta' aziendale - La societa' tutelera' i propri diritti a termine di legge.


CONFINI AMMINISTRATIVI


0	04/12/2020	EMISSIONE PER PERMESSI	L. FALCETELLI	F. VITALI	A. SPADACINI
Rev	DATA	DESCRIZIONE	ELABORATO	VERIFICATO	APPROVATO
		PROGETTISTA   Rif. TFM: 011-PJM1-005-92-DT-E-1116	COMMESSA NR/19093	CODICE TECNICO 92	
MET. FOLIGNO - TERNI DN 550 (22"), MOP 70 bar			DIS. N. 92-DT-E-1116		
			REVISIONE 0		
PLANIMETRIA CATASTALE TAGLIO PIANTE - COMUNE DI ACQUASPARTA			FG 1	DI 5	SCALA 1:2000

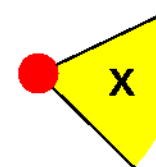
CONFINI AMMINISTRATIVI

LEGENDA

-  Metanodotto in dismissione
-  Altri metanodotti in progetto/dismissione

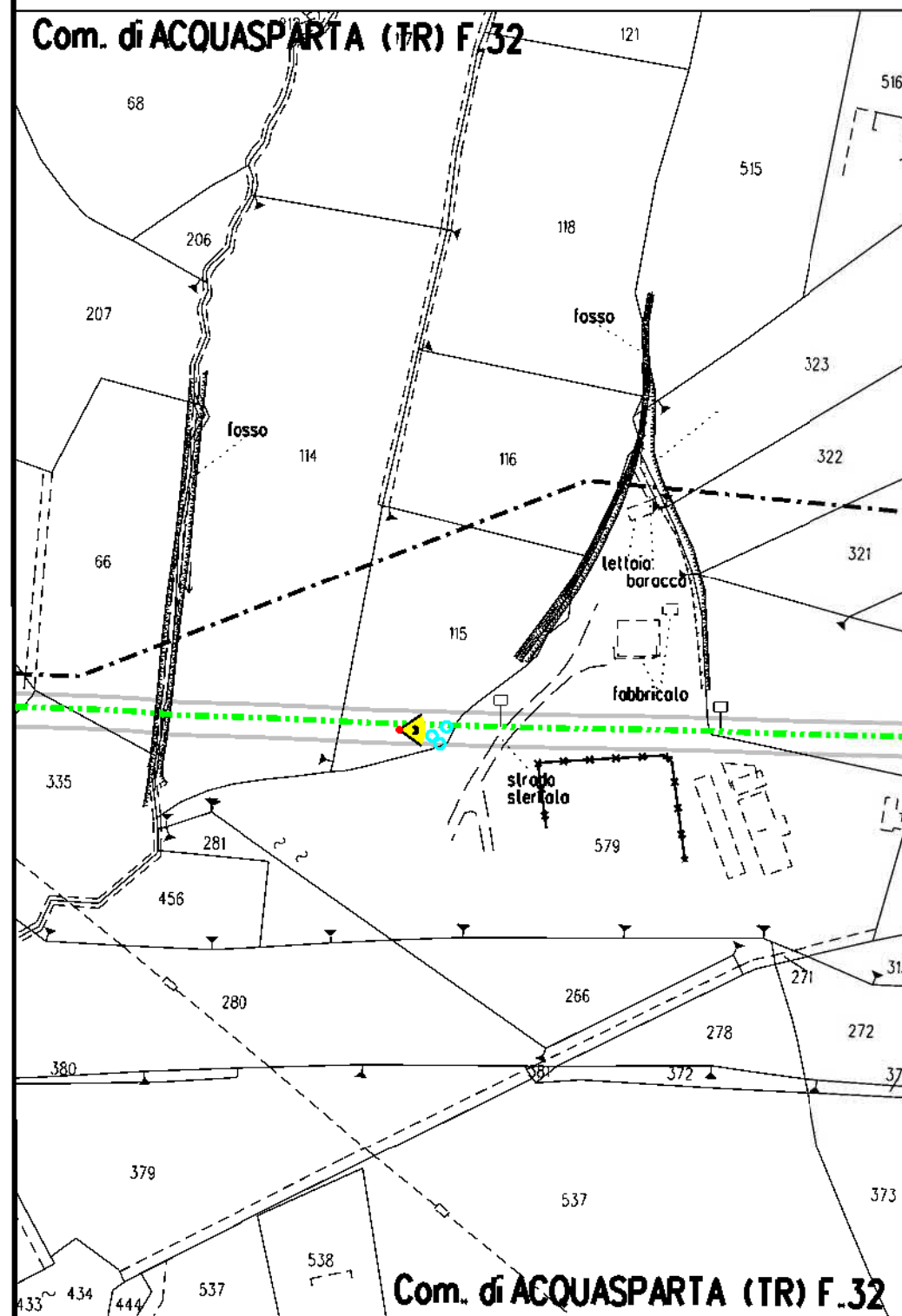
 AREA OCCUPAZIONE TEMPORANEA (Metanodotto in dismissione)

 Ubicazione piante

 punti di ripresa fotografici

CONFINI AMMINISTRATIVI

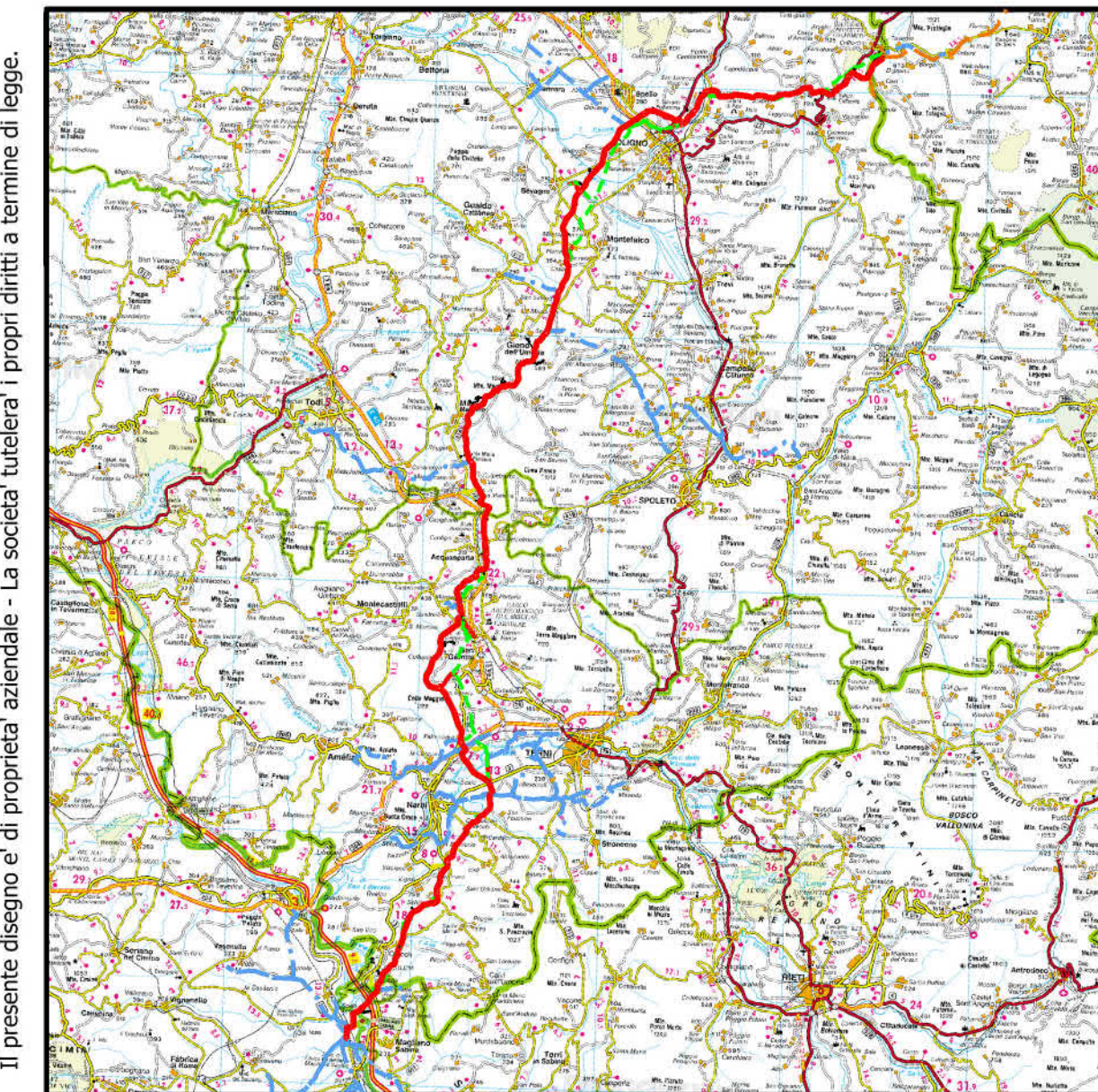
PLANIMETRIA 1:2000



DOCUMENTAZIONE FOTOGRAFICA





Fig. 3 - Quercus cerris diametro 19,5-17-29,5 cm




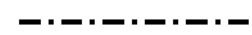
COROGRAFIA SCALA 1:500.000


Il presente disegno e' di proprieta' aziendale - La societa' tutelera' i propri diritti a termine di legge.

0	04/12/2020	EMISSIONE PER PERMESSI	L. FALCETELLI	F. VITALI	A. SPADACINI
Rev.	DATA	DESCRIZIONE	ELABORATO	VERIFICATO	APPROVATO
		PROGETTISTA	 		COMMESSA NR/19093
			RIF. TFM: 011-PJM1-005-92-DT-E-1116		CODICE TECNICO 92
MET. FOLIGNO - TERNI DN 550 (22"), MOP 70 bar			DIS. N. 92-DT-E-1116		
			REVISIONE 0		
PLANIMETRIA CATASTALE TAGLIO PIANTE - COMUNE DI ACQUASPARTA			FG 2	DI 5	SCALA 1:2000

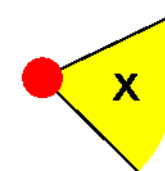
CONFINI AMMINISTRATIVI

LEGENDA

-  Metanodotto in dismissione
-  Altri metanodotti in progetto/dismissione

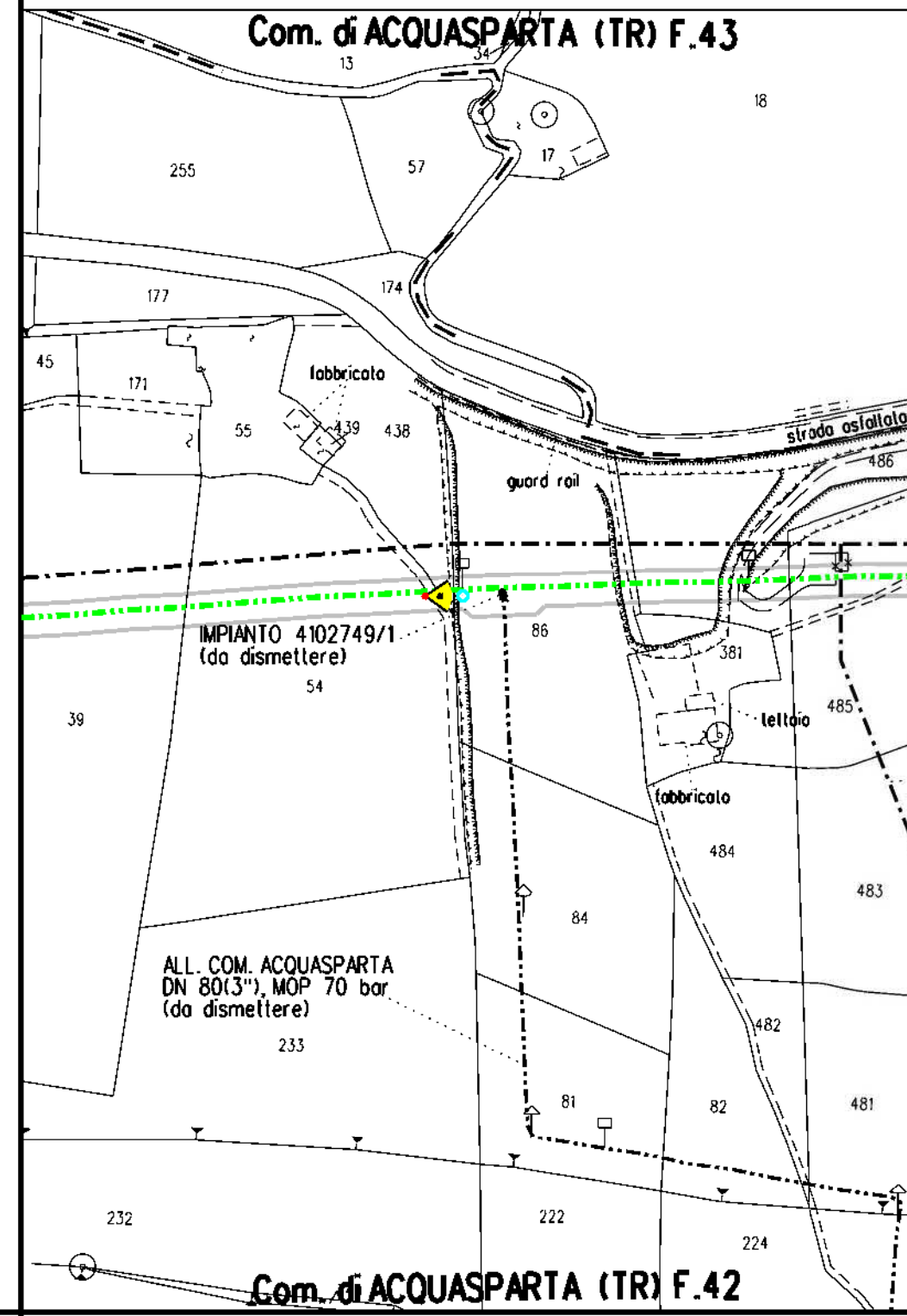
 AREA OCCUPAZIONE TEMPORANEA (Metanodotto in dismissione)

 Ubicazione piante

 punti di ripreso fotografici

CONFINI AMMINISTRATIVI

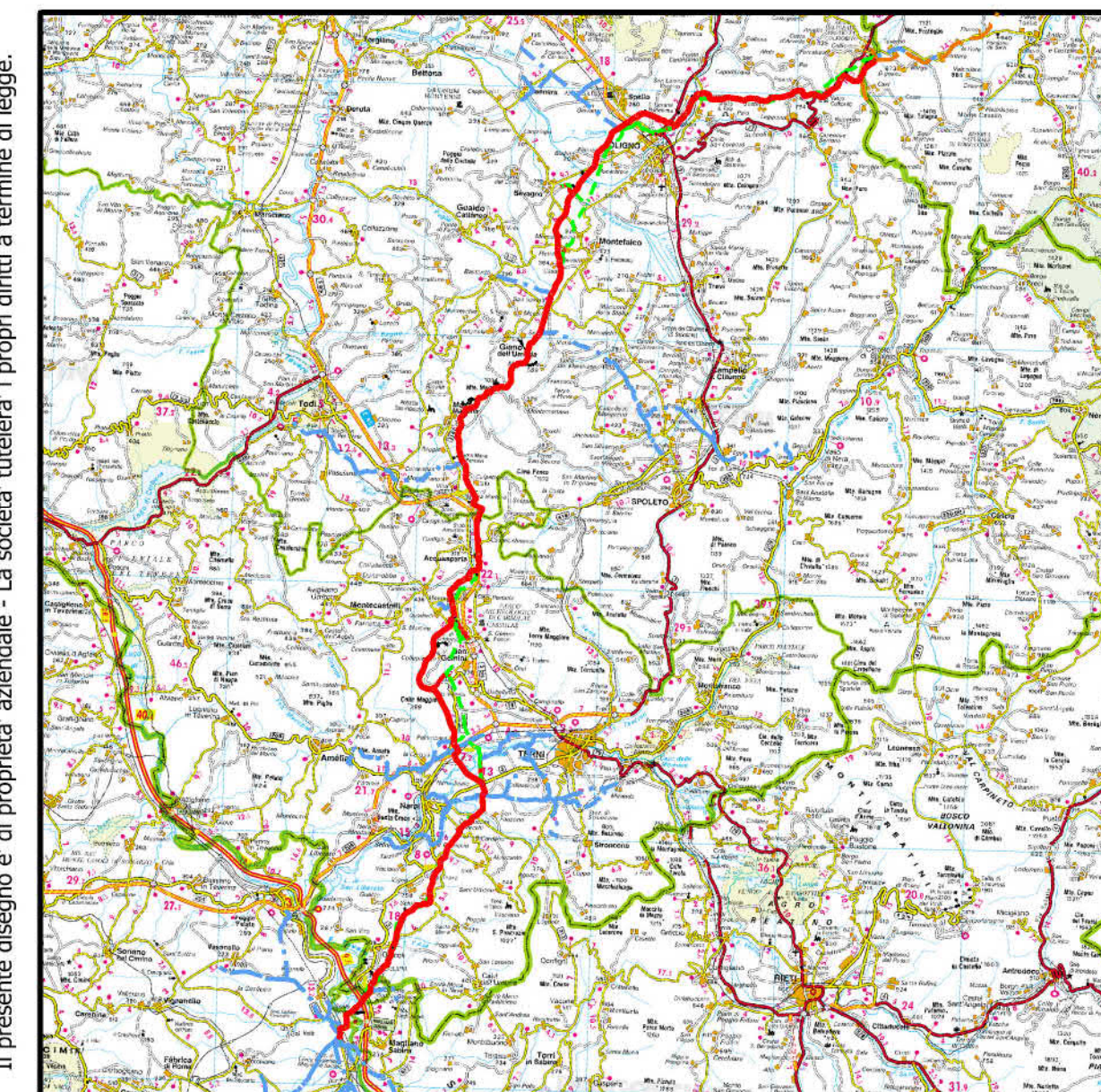
PLANIMETRIA 1:2000



DOCUMENTAZIONE FOTOGRAFICA







Fig. 4 - Acer campestre diametro 23,5 cm




Il presente disegno e' di proprieta' aziendale - La societa' tutelera' i propri diritti a termine di legge.

COROGRAFIA SCALA 1:500.000

0	04/12/2020	EMISSIONE PER PERMESSI	L. FALCETELLI	F. VITALI	A. SPADACINI
Rev	DATA	DESCRIZIONE	ELABORATO	VERIFICATO	APPROVATO
		PROGETTISTA	COMMESSA		CODICE TECNICO
		 	NR/19093		92
		Rif. TFM: 011-PJM1-005-92-DT-E-1116	DIS N		92-DT-E-1116
		MET. FOLIGNO - TERNI DN 550 (22"), MOP 70 bar	REVISIONE		0
		PLANIMETRIA CATASTALE TAGLIO PIANTE - COMUNE DI ACQUASPARTA	FG	3	DI 5
			SCALA	1:2000	

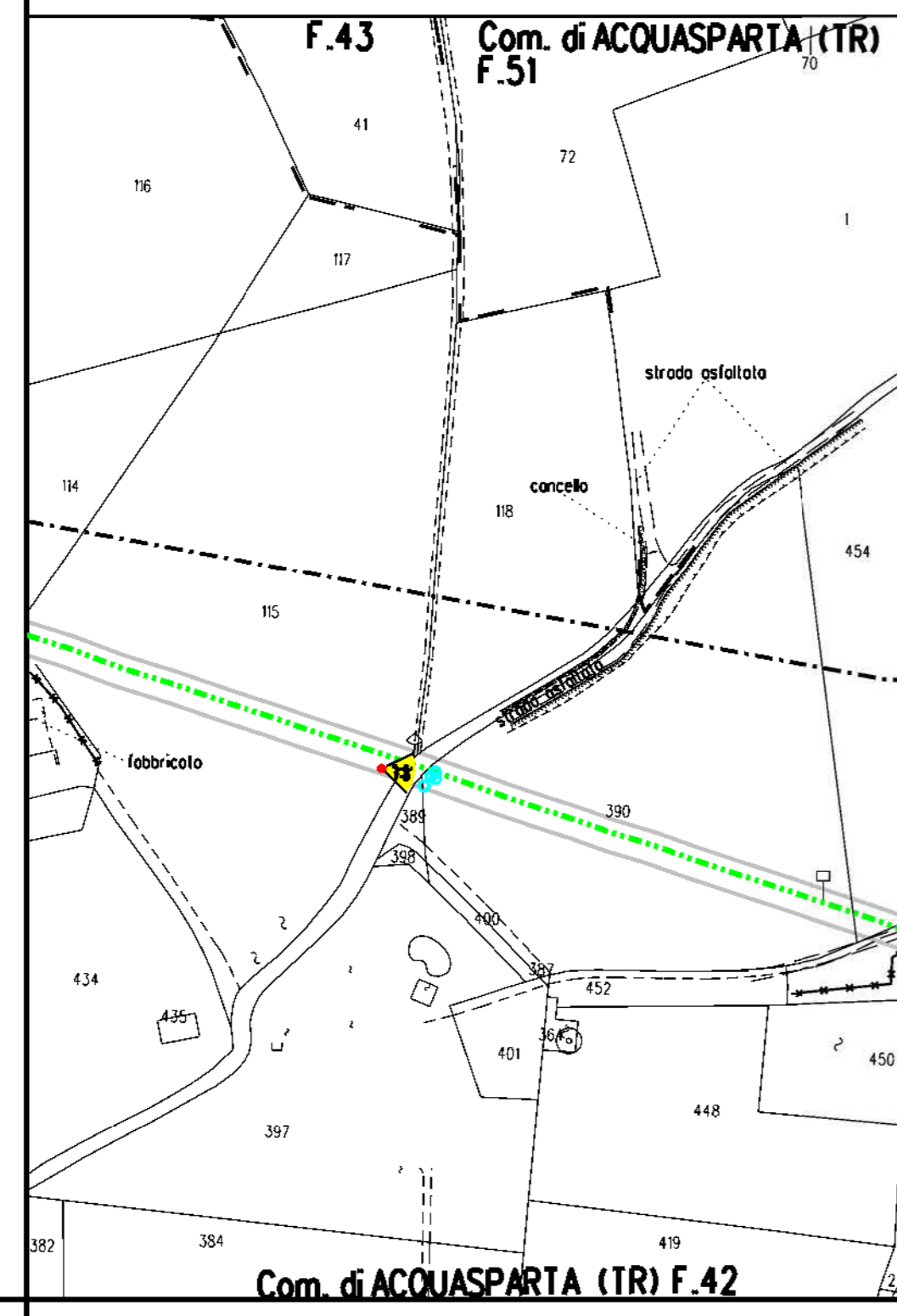
-  Metanodotto in dismissione
-  Altri metanodotti in progetto/dismissione

 AREA OCCUPAZIONE TEMPORANEA (Metanodotto in dismissione)

 Ubicazione piante

 punti di ripresa fotografici

PLANIMETRIA 1:2000



DOCUMENTAZIONE FOTOGRAFICA




Fig. 5 - Quercus pubescens diametro 46 cm



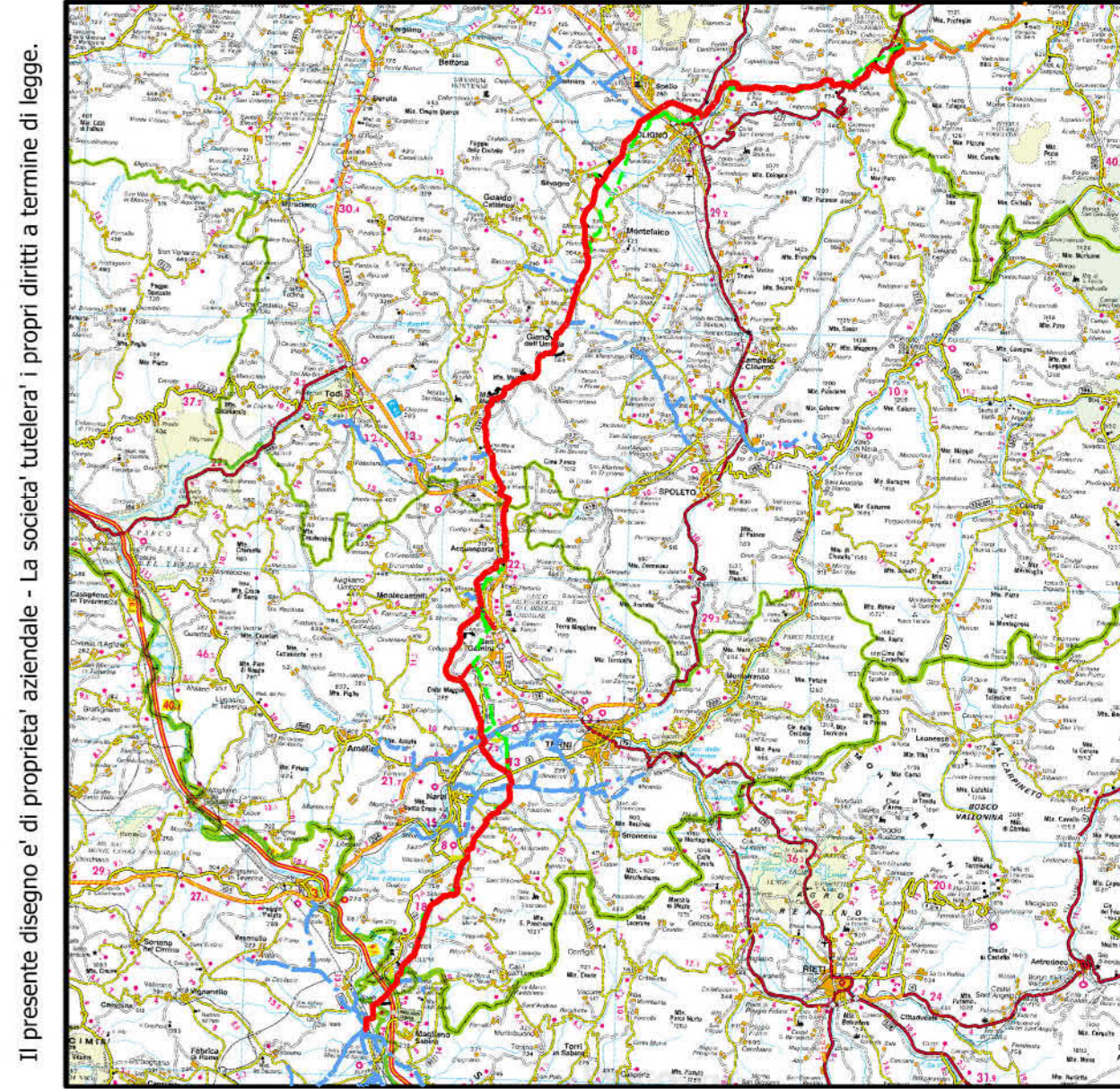
Fig. 6 - Quercus pubescens diametro 20 cm



Fig. 7 - Quercus pubescens diametro 26 cm





Fig. 8 - Quercus pubescens diametro 25 cm




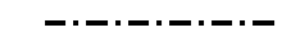
COROGRAFIA SCALA 1:500.000


Il presente disegno e' di proprieta' aziendale - La societa' tutelera' i propri diritti a termine di legge.


0	04/12/2020	EMISSIONE PER PERMESSI	F. FALCATELLI	F. VITALI	A. SPADACINI
Rev	DATA	DESCRIZIONE	ELABORATO	VERIFICATO	APPROVATO
		PROGETTISTA	 		COMMESSA NR/19093
		Rif. TF: 011-P.MI-005-92-DT-E-1116			CODICE TECNICO 92
MET. FOLIGNO - TERNI DN 550 (22"), MOP 70 bar			DIS. N.		92-DT-E-1116
			REVISIONE		0
PLANIMETRIA CATASTALE TAGLIO PIANTE - COMUNE DI ACQUASPARTA			FG	4	DI 5
			SCALA	1:2000	

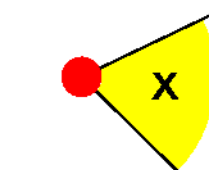
CONFINI AMMINISTRATIVI

LEGENDA

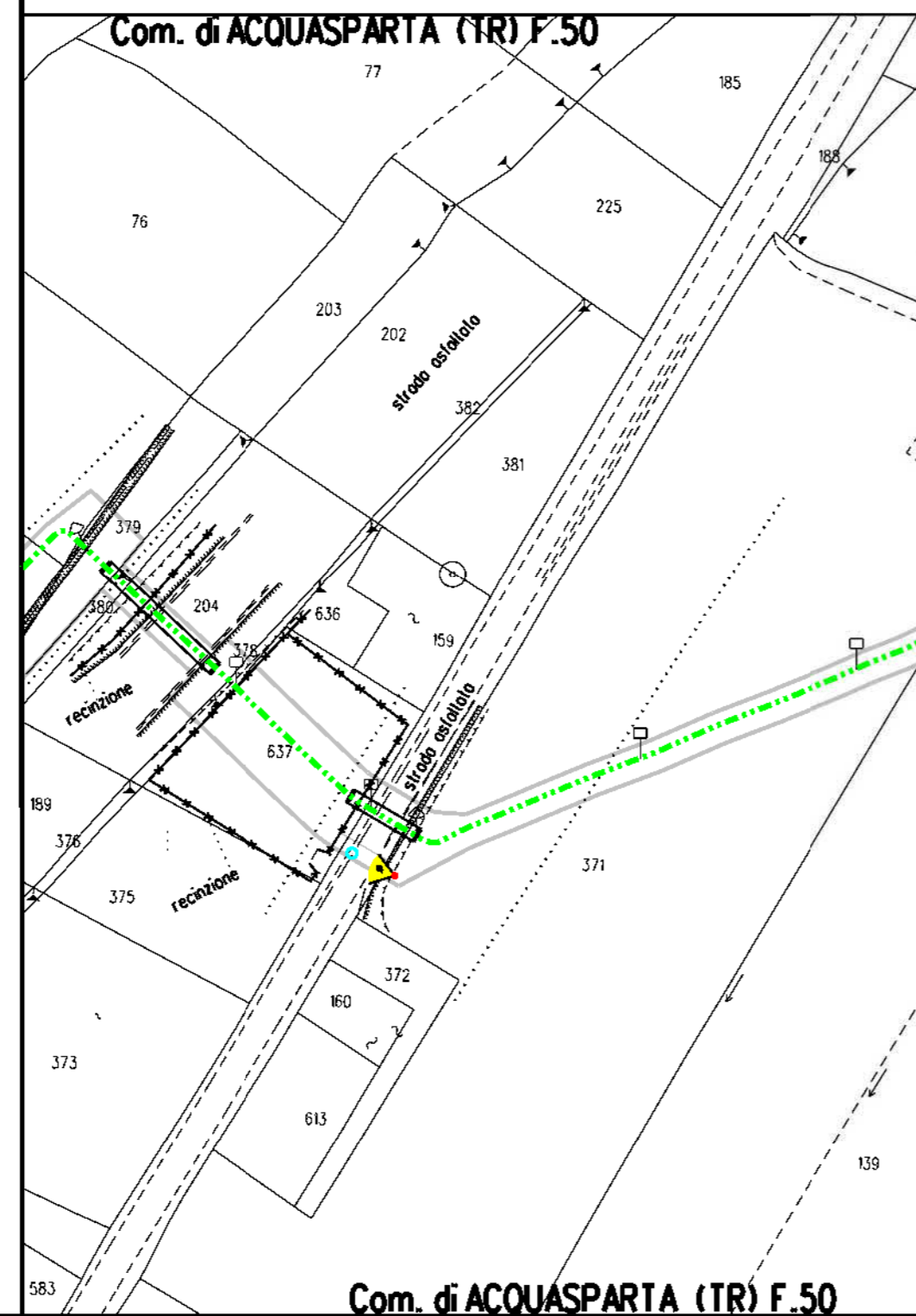
-  Metanodotto in dismissione
-  Altri metanodotti in progetto/dismissione

 AREA OCCUPAZIONE TEMPORANEA (Metanodotto in dismissione)

 Ubicazione piante

 punti di ripresa fotografici

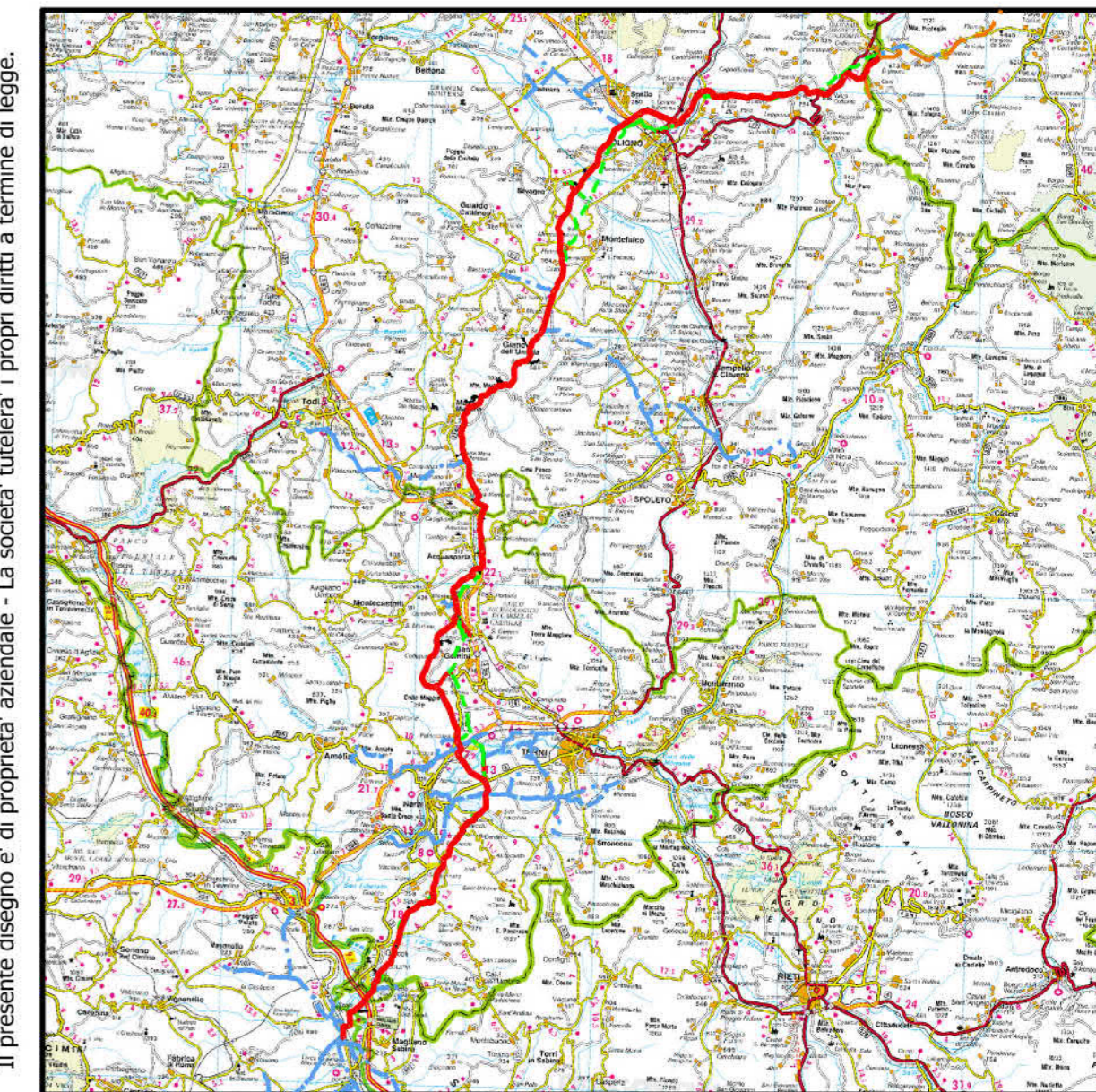
PLANIMETRIA 1:2000



DOCUMENTAZIONE FOTOGRAFICA




Fig. 9 - Pinus pinaster diametro 85 cm



COROGRAFIA SCALA 1:500.000

Il presente disegno e' di proprieta' aziendale - La societa' tutelera i propri diritti a termine di legge.

0	04/12/2020	EMISSIONE PER PERMESSI	L. FALCETELLI	F. VITALI	A. SPADACINI
Rev	DATA	DESCRIZIONE	ELABORATO	VERIFICATO	APPROVATO
		PROGETTISTA	 		COMMESSA NR/19093
		Rif. TFM: 011-PJM1-005-92-DT-E-1116			CODICE TECNICO 92
MET. FOLIGNO - TERNI DN 550 (22"), MOP 70 bar			DIS. N. 92-DT-E-1116		
PLANIMETRIA CATASTALE TAGLIO PIANTE - COMUNE DI ACQUASPARTA			REVISIONE 0		
			FG 5	DI 5	
			SCALA 12000		

CONFINI AMMINISTRATIVI