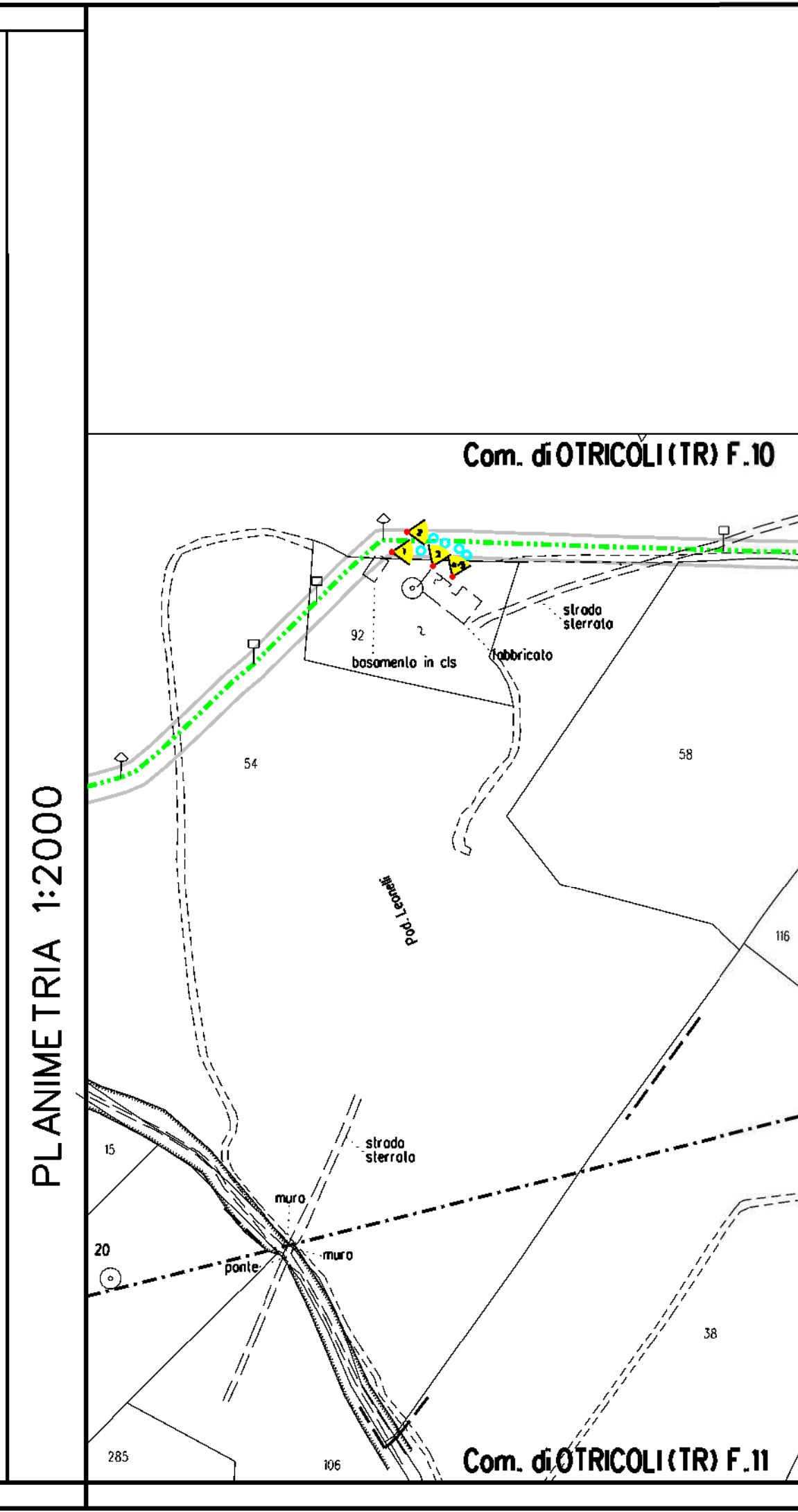


CONFINI AMMINISTRATIVI

LEGENDA

- Metanodotto in dismissione
- Altri metanodotti in progetto/dismissione
- AREA OCCUPAZIONE TEMPORANEA (Metanodotto in dismissione)
- Ubicazione piante
- punti di ripresa fotografici

CONFINI AMMINISTRATIVI



DOCUMENTAZIONE FOTOGRAFICA

Fig. 1 - Tilia cordata diametro 28 cm

Fig. 2 - Cupressus sempervirens diametro 52 cm

Fig. 3 - Cupressus sempervirens diametro 31 cm

Fig. 4 - Cupressus sempervirens diametro 46,5 cm

Fig. 5 - Cupressus sempervirens diametro 34,5 cm



Il presente disegno e' di proprieta' aziendale - La societa' tutelera' i propri diritti a termine di legge.


COROGRAFIA SCALA 1:500.000


0	04/12/2020	EMISIONE PER PERMESSI	L. FALCETELLI	F. VITALI	A. SPADACINI
Rev	DATA	DESCRIZIONE	ELABORATO	VERIFICATO	APPROVATO
		PROGETTISTA	COMMESSA	CODICE TECNICO	
		snam	techfem	NR/19093	93
		Rif. TFM: 011-P.MI-005-93-D1-E-1114	DIS. N. 93-DT-E-1114		
		MET. FOLIGNO-TERNI-CIVITA- ROMA O. TR. TERNI-CIVITA CASTELLANA DN 550 (22"), MOP 70 bar	REVISIONE 0		
		PLANIMETRIA CATASTALE TAGLIO PIANTE - COMUNE DI OTRICOLI	FG 1 DI 2		
			SCALA 1:2000		

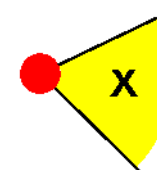
CONFINI AMMINISTRATIVI

LEGENDA

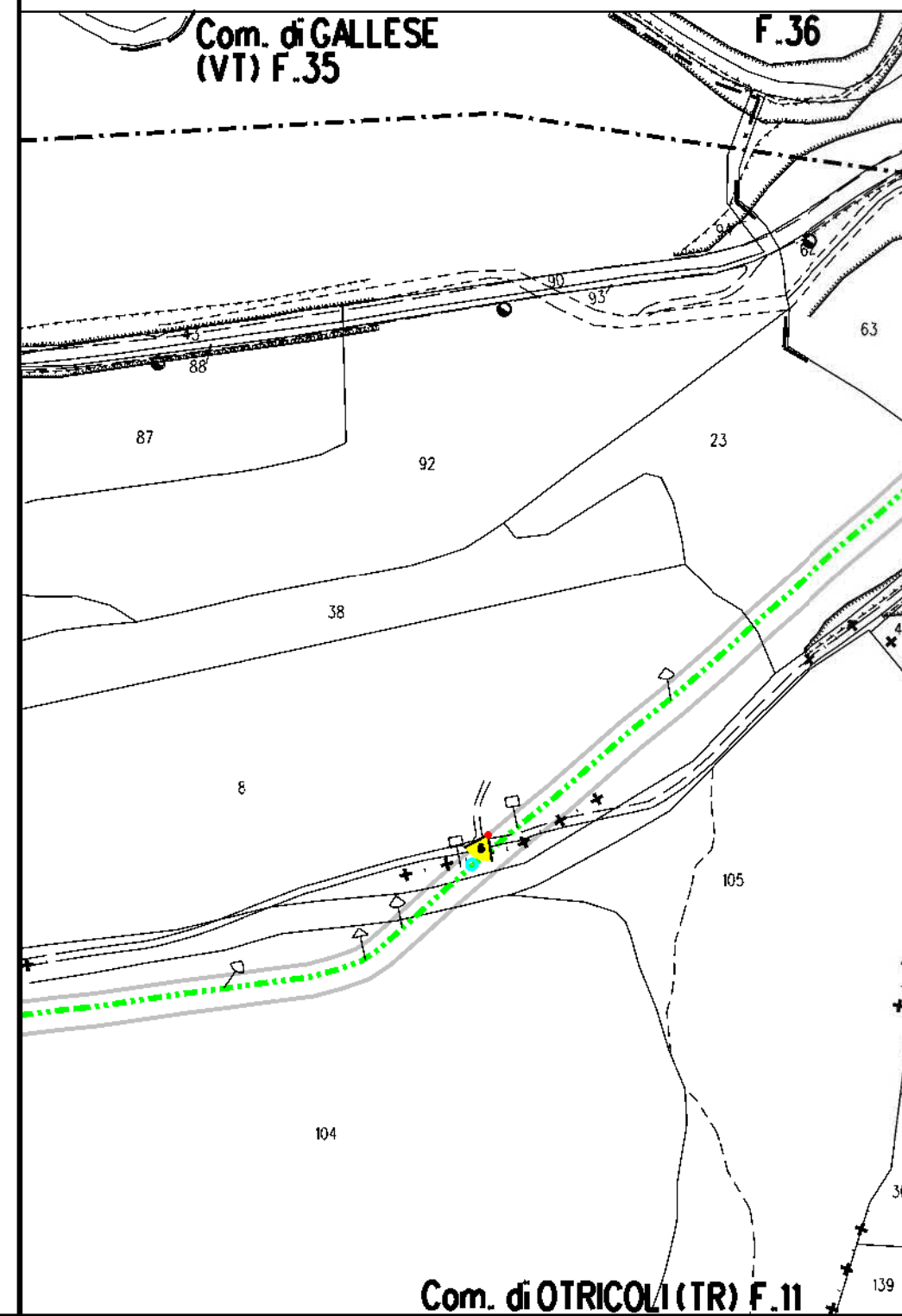
-  Metanodotto in dismissione
-  Altri metanodotti in progetto/dismissione

 AREA OCCUPAZIONE TEMPORANEA (Metanodotto in dismissione)

 Ubicazione piante

 punti di ripresa fotografici

PLANIMETRIA 1:2000



DOCUMENTAZIONE FOTOGRAFICA


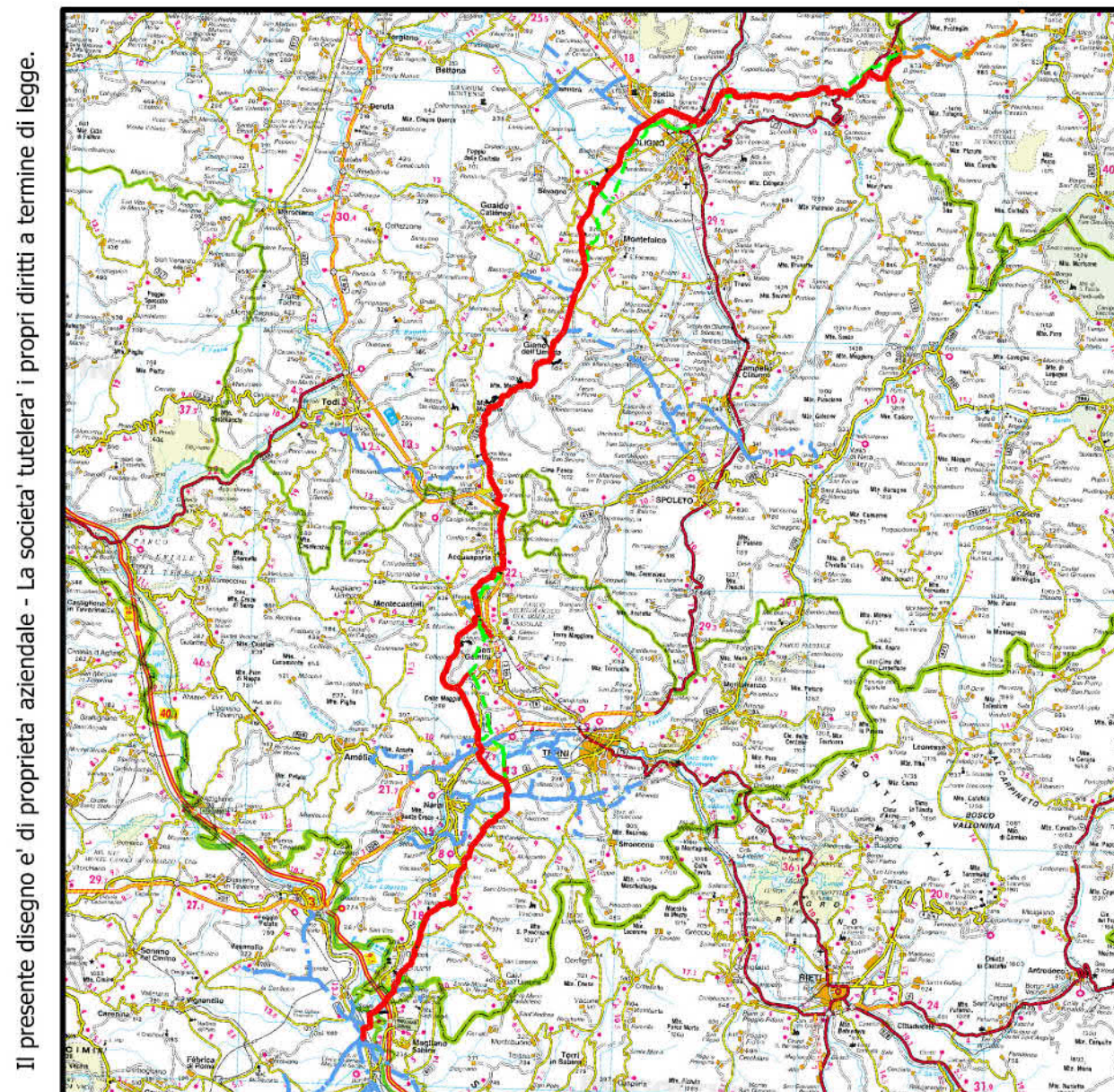


Fig. 6 - Celtis australis diametro 42 cm



COROGRAFIA SCALA 1:500.000

Il presente disegno e' di proprieta' aziendale - La societa' tutelera' i propri diritti a termine di legge.

0	04/12/2020	EMISSIONE PER PERMESSI	L. FALCETELLI	F. VITALI	A. SPADACINI
Rev	DATA	DESCRIZIONE	ELABORATO	VERIFICATO	APPROVATO
		PROGETTISTA	COMMESSA	CODICE TECNICO	
		 	NR/19093	93	
		Rif. TFM: 011-P.MI-005-93-DT-E-1114			
MET. FOLIGNO-TERNI-CIVITA- ROMA O. TR. TERNI-CIVITA CASTELLANA DN 550 (22"), MOP 70 bar			DIS. N. 93-DT-E-1114		
PLANIMETRIA CATASTALE TAGLIO PIANTE - COMUNE DI OTRICOLI			REVISIONE 0		
			FG 2	DI 2	
			SCALA 1:2000		

CONFINI AMMINISTRATIVI