CONFINI AMMINISTRATIVI

LEGENDA

- Metanodotto in progetto
- Altri metanodotti in progetto/dismissione
- AREA OCCUPAZIONE TEMPORANEA
(Metanodotto in progetto)
- Ubicazione piante
- punti di ripresa fotografici

PLANIMETRIA 1:2000

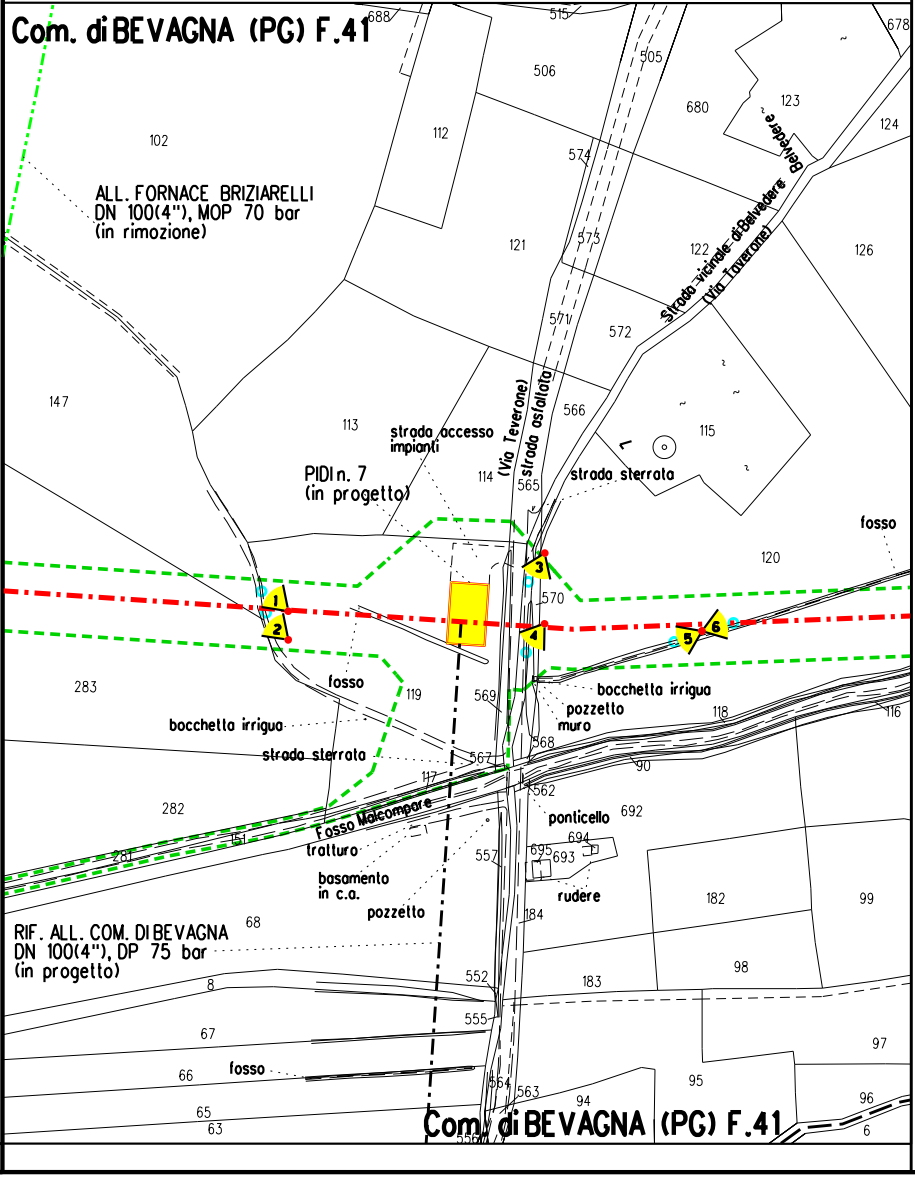
Com. di BEVAGNA (PG) F.41
ALL. FORNACE BRIZIARELLI
DN 100(4"), MOP 70 bar
(in rimozione)
PIDI n. 7
(in progetto)
strada accesso impianti
(Via Teverone)
strada asfaltata
Strada vicinale di Belvedere
(Via Taverone)
Belvedere
strada sterrata
fosso
bocchetta irrigua
pozzetto
muro
ponticello
rudere
Fosso Malcompare
tratturo
basamento in c.a.
pozzetto
RIF. ALL. COM. DI BEVAGNA
DN 100(4"), DP 75 bar
(in progetto)
1
2
3
4
5
6
T
688
515
506
505
680
123
678
124
102
112
574
121
573
122
126
571
572
147
113
566
115
114
565
120
570
283
119
569
118
116
567
568
90
117
562
282
692
694
281
151
695
693
557
182
99
68
184
8
552
183
98
555
67
97
66
95
564
563
94
96
65
63
556
6
Com. di BEVAGNA (PG) F.41

CONFINI AMMINISTRATIVI

DOCUMENTAZIONE FOTOGRAFICA



Fig. 1 - Quercus pubescens diametro 90 cm



Fig. 2 - Quercus pubescens diametro 66 cm



Fig. 3 - Quercus pubescens diametro 72 cm



Fig. 4 - Quercus pubescens diametro 44 cm



Fig. 5 - Acer campestre diametro 36 cm



Fig. 6 - Quercus pubescens diametro 74,5 cm

Il presente disegno e' di proprieta' aziendale - La societa' tutelera' i propri diritti a termine di legge.

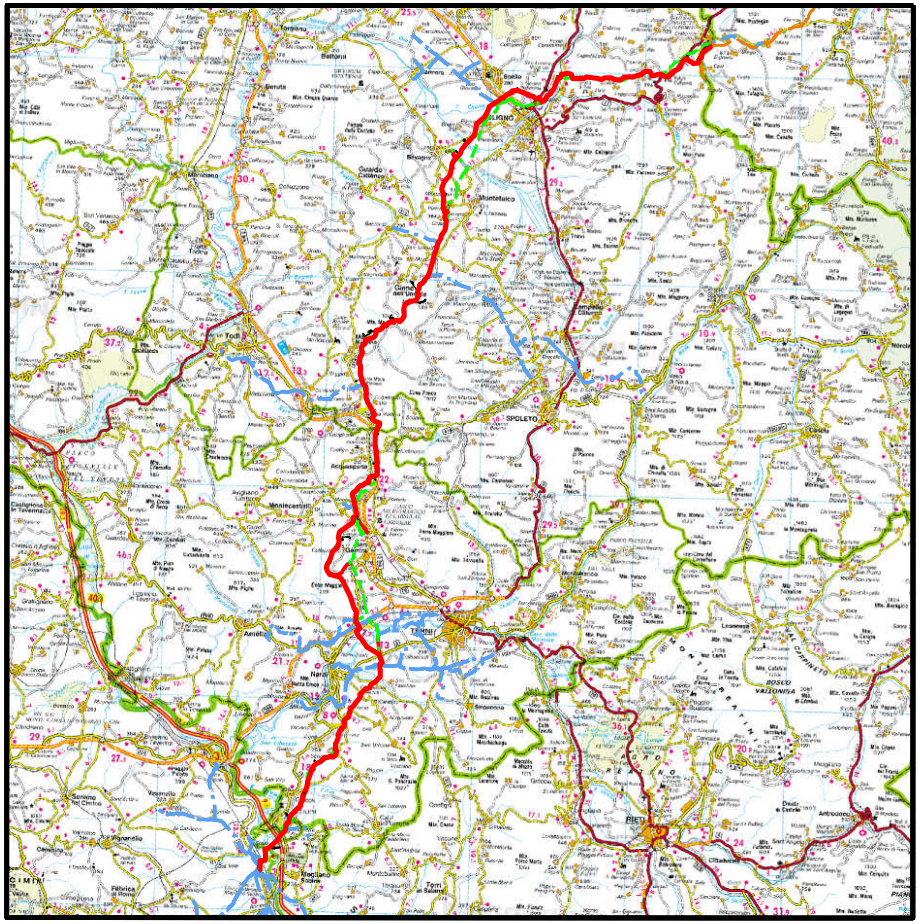

COROGRAFIA **SCALA 1:500.000**

Rev.	DATA	DESCRIZIONE	ELABORATO	VERIFICATO	APPROVATO
0	04/12/2020	EMISSIONE PER PERMESSI	L.FALCETELLI	F.VITALI	A.SPADACINI

snam

PROGETTISTA

techfem

Rif. TFM: 011-PJM1-005-11-DT-E-1116

COMMESSA NR/19093/R-L01

CODICE TECNICO 20621

RIFACIMENTO MET.
FOLIGNO (FRAZ. COLFIORITO) - GALLESE
DN 650 (26"), DP 75 bar

DIS. N. 11-DT-E-1116

REVISIONE 0

PLANIMETRIA CATASTALE TAGLIO PIANTE - COMUNE DI BEVAGNA

FG. 1 DI 2

SCALA 1:2000

CONFINI AMMINISTRATIVI

LEGENDA

- Metanodotto in progetto
- Altri metanodotti in progetto/dismissione
- AREA OCCUPAZIONE TEMPORANEA (Metanodotto in progetto)
- Ubicazione piante
- punti di ripresa fotografici

PLANIMETRIA 1:2000

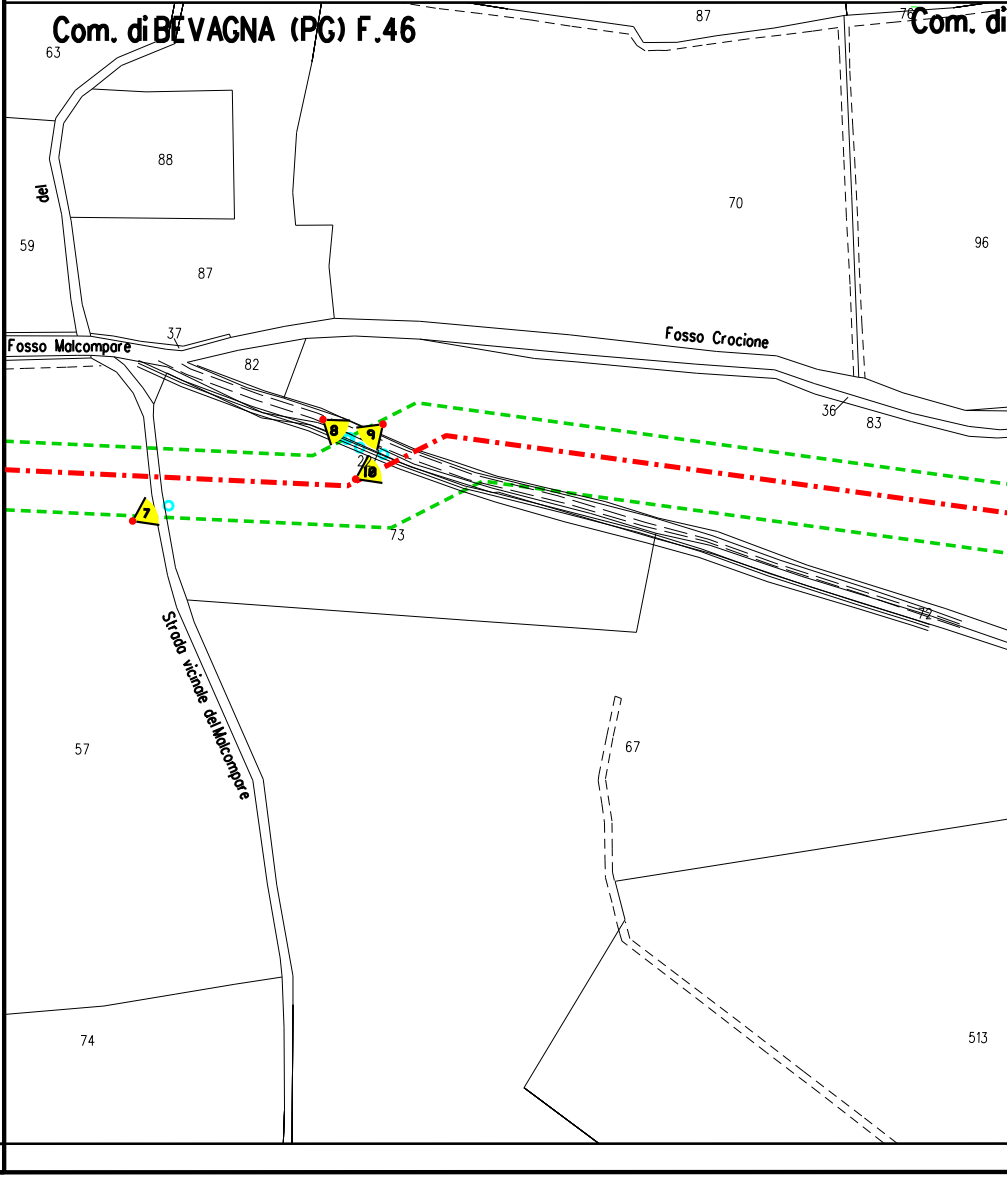
Com. di BEVAGNA (PG) F.46
Com. di
63
88
del
59
87
37
82
70
87
76
96
Fosso Malcompare
Fosso Crocione
36
83
8
9
10
7
73
72
Strada vicinale del Malcompare
57
67
74
513

CONFINI AMMINISTRATIVI

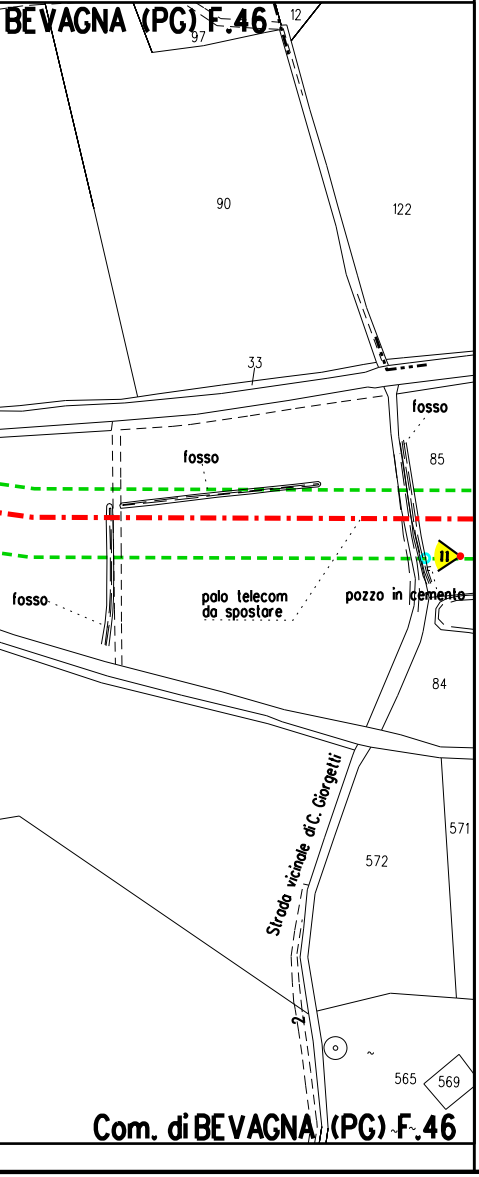
BEVAGNA (PG) F.46
97
12
90
122
33
fosso
fosso
85
fosso
palo telecom da spostare
pozzo in cemento
84
Strada vicinale di C. Giorgetti
571
572
2
565
569
Com. di BEVAGNA (PG) F.46



Fig. 7 - Quercus pubescens diametro 96 cm



Fig. 8 - Quercus pubescens diametro 25-28,5 cm

DOCUMENTAZIONE FOTOGRAFICA



Fig. 9 - Quercus pubescens diametro 45 cm



Fig. 10 - Quercus pubescens diametro 36 cm



Fig. 11 - Populus nigra var. italica diametro 82 cm

Il presente disegno e' di proprieta' aziendale - La societa' tutelera' i propri diritti a termine di legge.

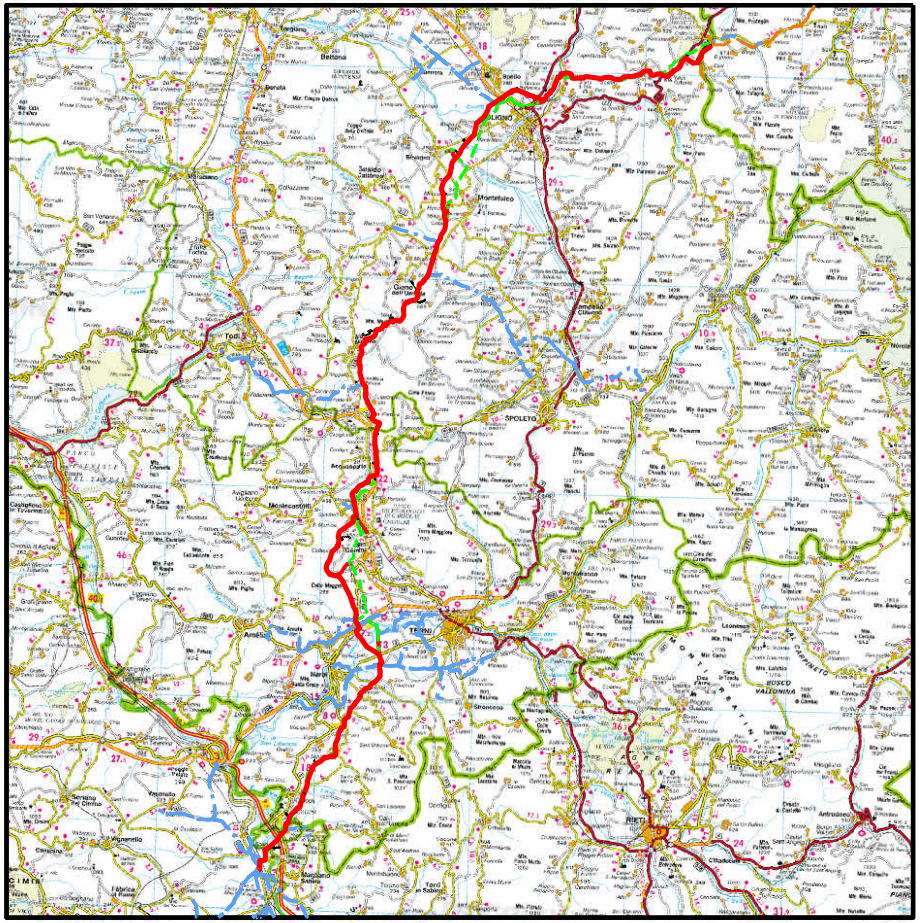
SPOLETO
TERNI
RIETI

COROGRAFIA **SCALA 1:500.000**

0	04/12/2020	EMISSIONE PER PERMESSI	L.FALCETELLI	F.VITALI	A.SPADACINI
Rev.	DATA	DESCRIZIONE	ELABORATO	VERIFICATO	APPROVATO

snam

PROGETTISTA
techfem
Rif. TFM: 011-PJM1-005-11-DT-E-1116

COMMESSA	CODICE TECNICO
NR/19093/R-L01	20621

RIFACIMENTO MET.
FOLIGNO (FRAZ. COLFIORITO) - GALLESE
DN 650 (26"), DP 75 bar

DIS. N. 11-DT-E-1116

REVISIONE 0

PLANIMETRIA CATASTALE TAGLIO PIANTE - COMUNE DI BEVAGNA

FG. 2 DI 2

SCALA 1:2000