LIMITE IMMAGINE/TRATTO

LEGENDA

- Metanodotto in progetto
- Alt metanodotti in progetto/dismissione

AREA OCCUPAZIONE TEMPORANEA
demaniale in progetto

Occupazione plastra

punti di ripresa fotografici

PLANIMETRIA 1:2000

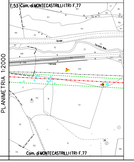

LIMITE IMMAGINE/TRATTO

DOCUMENTAZIONE FOTOGRAFICA

Fig. 1 - Sezione costruttiva dettaglio 1B

Fig. 2 - Sezione tipo dettaglio 1A

Fig. 3 - Sezione costruttiva dettaglio 1C

Fig. 4 - Sezione costruttiva dettaglio 1D

Fig. 5 - Dettaglio metanodotto dettaglio 1E

Fig. 6 - Sezione costruttiva dettaglio 1F

Fig. 7 - Dettaglio metanodotto dettaglio 1G

Fig. 8 - Sezione costruttiva dettaglio 1H

Fig. 9 - Sezione costruttiva dettaglio 1I

Fig. 10 - Sezione costruttiva dettaglio 1L

Fig. 11 - Sezione costruttiva dettaglio 1M

Fig. 12 - Dettaglio attraversamento dettaglio 1N

Fig. 13 - Dettaglio attraversamento dettaglio 1O

Fig. 14 - Sezione costruttiva dettaglio 1P

Fig. 15 - Sezione costruttiva dettaglio 1Q

Fig. 16 - Sezione costruttiva dettaglio 1R

TERMOLI
CAMPOBASSO
ISERNIA
ASCOLI PICENO
PESCARA
CHIETI
L'AQUILA
TERAMO
ROMA
LATINA
FROSINONE
NAPOLI
BENEVENTO
AVELLINO
POTENZA
MATERA
BARI
TARANTO
BRINDISI
LECCE
CAGLIARI
NUORO
ORISTANO
SASSARI
PALERMO
TRAPANI
AGRIGENTO
CATANIA
MESSINA
REGGIO CALABRIA
CATANZARO
COSENZA
TORINO
CUNEO
ALESSANDRIA
MILANO
BERGAMO
BRESCIA
TRENTO
BOLZANO
VENEZIA
TRIESTE
UDINE
BOLOGNA
FERRARA
RAVENNA
FORLÌ-CESENA
RIMINI
PARMA
MODENA
REGGIO EMILIA
FIRENZE
PISTOIA
PRATO
LIVORNO
PISA
GROSSETO
SIENA
AREZZO
PERUGIA
TERNI
ANCONA
PESARO E URBINO
MACERATA
ASCOLI PICENO
FOGGI

CONFINI AMMINISTRATIVI

LEGENDA

Metanodotto in progetto

Altri metanodotti in progetto/dismissione

AREA OCCUPAZIONE TEMPORANEA
(Metanodotto in progetto)

Ubicazione piante

punti di ripresa fotografici

CONFINI AMMINISTRATIVI

PLANIMETRIA 1:2000

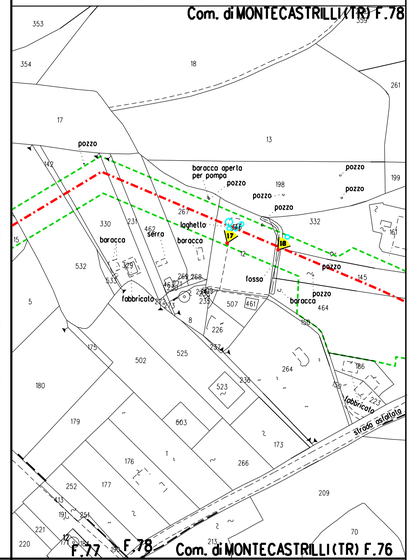

DOCUMENTAZIONE FOTOGRAFICA

Fig. 17 - Populus nigra var. italica diametro 30-49,5-80-31-24-22 cm

Fig. 18 - Populus nigra var. italica diametro 100 cm

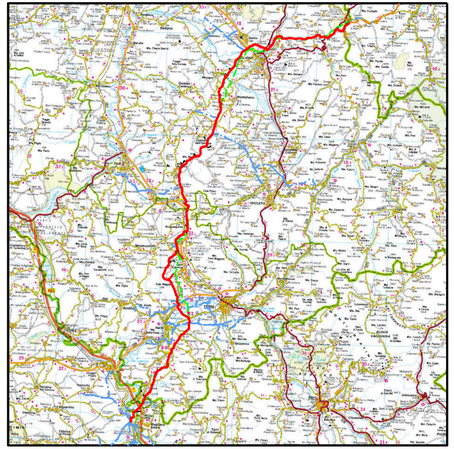

COROGRAFIA SCALA 1:500.000

Il presente disegno e' di proprieta' aziendale - La societa' tutelera' i propri diritti a termine di legge.

Rev	DATA	DESCRIZIONE	ELABORATO	VERIFICATO	APPROVATO
0	04/12/2020	EMISSIONE PER PERMESSI	L. FALCETELLI	F. VITALI	A. SPADACINI

snam

PROGETTISTA
techfem
Rif. TFM: 011-PJM1-005-11-DT-E-1121

COMMESSA NR/19093/R-L01

CODICE TECNICO 20621

RIFACIMENTO MET.
FOLIGNO (FRAZ. COLFIORITO) - GALLESE
DN 650 (26"), DP 75 bar

DIS. N. 11-DT-E-1121

REVISIONE 0

PLANIMETRIA CATASTALE TAGLIO PIANTE - COMUNE DI MONTECASTRILLI

FG 2 DI 2

SCALA 1:2000