CONFINI AMMINISTRATIVI

LEGENDA

🟥 –·–·–·–	Metanodotto in progetto
–·–·–·–	Altri metanodotti in progetto/dismissione
🟩 ▭	AREA OCCUPAZIONE TEMPORANEA (Metanodotto in progetto)
○	Ubicazione piante
● X	punti di ripresa fotografici

CONFINI AMMINISTRATIVI

PLANIMETRIA 1:2000

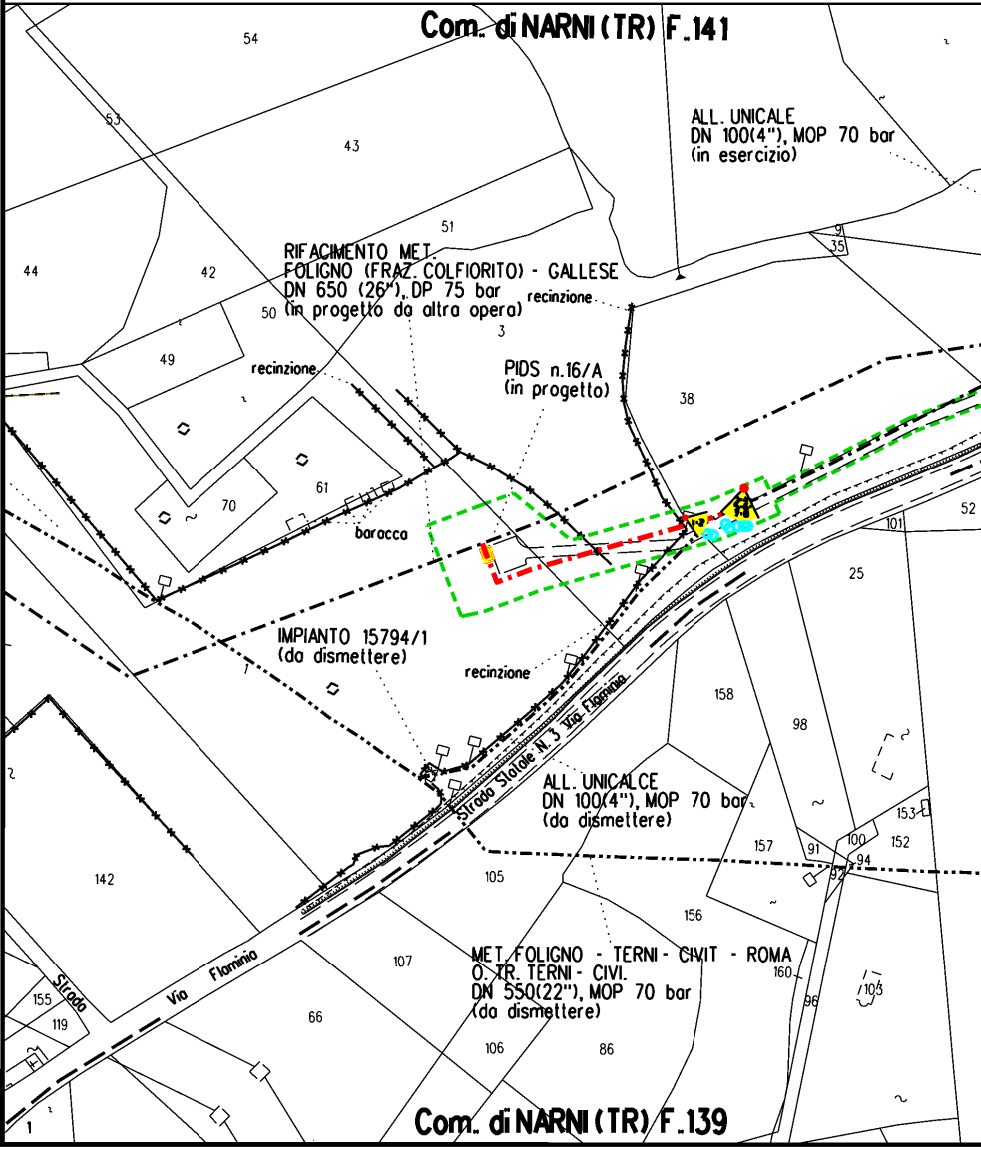
Com. di NARNI (TR) F.141
ALL. UNICALE
DN 100(4"), MOP 70 bar
(in esercizio)
RIFACIMENTO MET.
FOLIGNO (FRAZ. COLFIORITO) - GALLESE
DN 650 (26"), DP 75 bar
(in progetto da altra opera)
recinzione
PIDS n.16/A
(in progetto)
baracca
IMPIANTO 15794/1
(da dismettere)
recinzione
Strada Statale N. 3 Via Flaminia
ALL. UNICALCE
DN 100(4"), MOP 70 bar
(da dismettere)
MET. FOLIGNO - TERNI - CIVIT - ROMA
O. TR. TERNI - CIVI.
DN 550(22"), MOP 70 bar
(da dismettere)
Via Flaminia
Strada
Com. di NARNI (TR) F.139
54
53
43
51
44
42
50
49
3
38
70
61
9
35
52
101
25
7
158
98
157
91
100
94
92
153
152
105
156
142
107
160
96
103
155
119
66
106
86
1
2

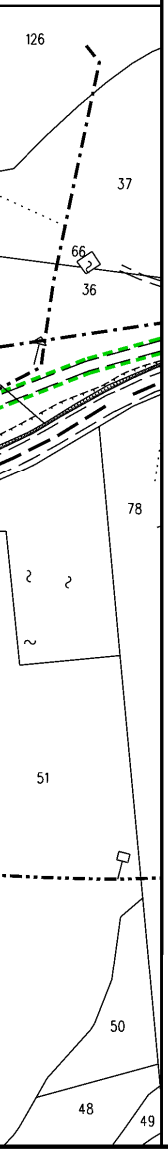
126
37
66
36
78
51
50
48
49



Fig. 1 - Quercus pubescens diametro 63 cm



Fig. 2 - Quercus ilexs diametro 33 cm

DOCUMENTAZIONE FOTOGRAFICA



Fig. 3 - Quercus ilex diametro 27 cm



Fig. 4 - Quercus pubescens diametro 24 cm



Fig. 5 - Quercus pubescens diametro 29 cm



Fig. 6 - Quercus pubescens diametro 28 cm



Fig. 7 - Quercus pubescens diametro 27 cm



Fig. 8 - Quercus pubescens diametro 19,5 cm

Il presente disegno e' di proprieta' aziendale - La societa' tutelera' i propri diritti a termine di legge.

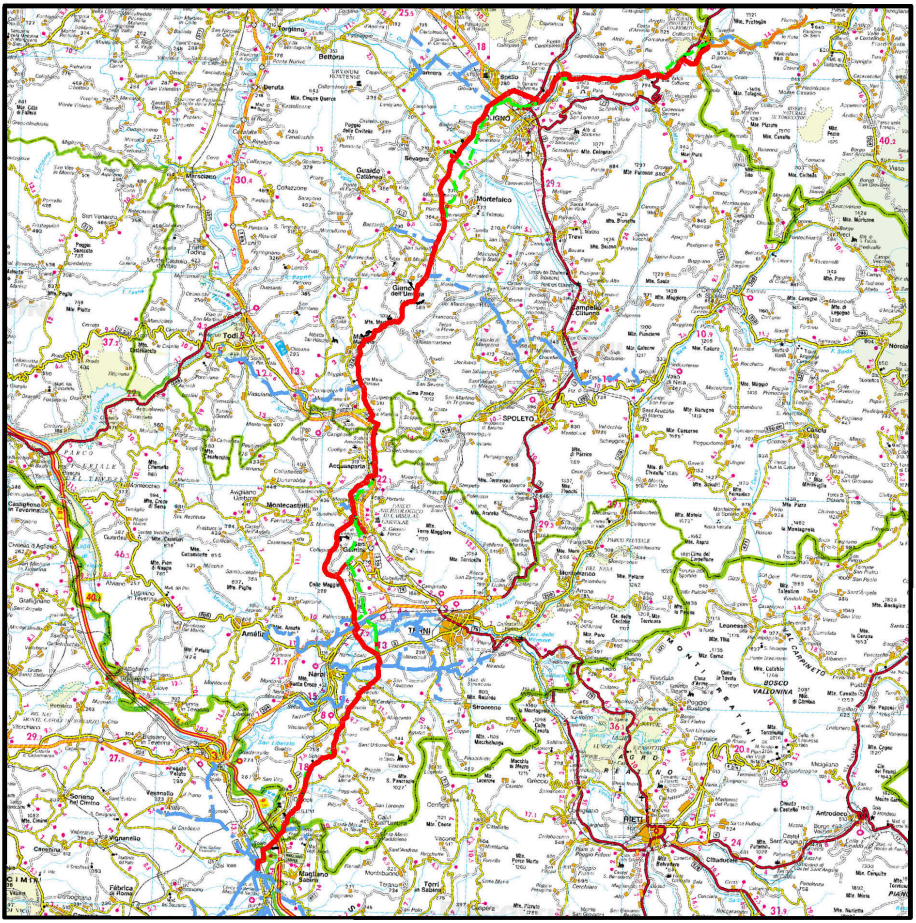
FOLIGNO
Montefalco
Trevi
SPOLETO
Todi
Acquasparta
TERNI
Narni
Amelia
RIETI
Leonessa
Antrodoco
Magliano Sabina

COROGRAFIA **SCALA 1:500.000**

Rev	DATA	DESCRIZIONE	ELABORATO	VERIFICATO	APPROVATO
0	04/12/2020	EMISSIONE PER PERMESSI	L FALCETELLI	F VITALI	A SPADACINI

snam

PROGETTISTA
techfem
Rif. TFM: 011-PJM1-005-32-DT-E-1113

COMMESSA NR/19093

UNITA' 32

Ricoll. All. Unicalce
DN 100 (4"), DP 75 bar

DIS. N. 32-DT-E-1113

REVISIONE 0

PLANIMETRIA CATASTALE TAGLIO PIANTE - COMUNE DI NARNI

FG 1 DI 1

SCALA 1:2000