
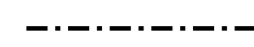


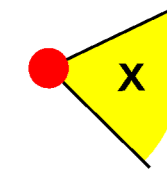
CONFINI AMMINISTRATIVI

LEGENDA

-  Metanodotto in dismissione
-  Altri metanodotti in progetto/dismissione

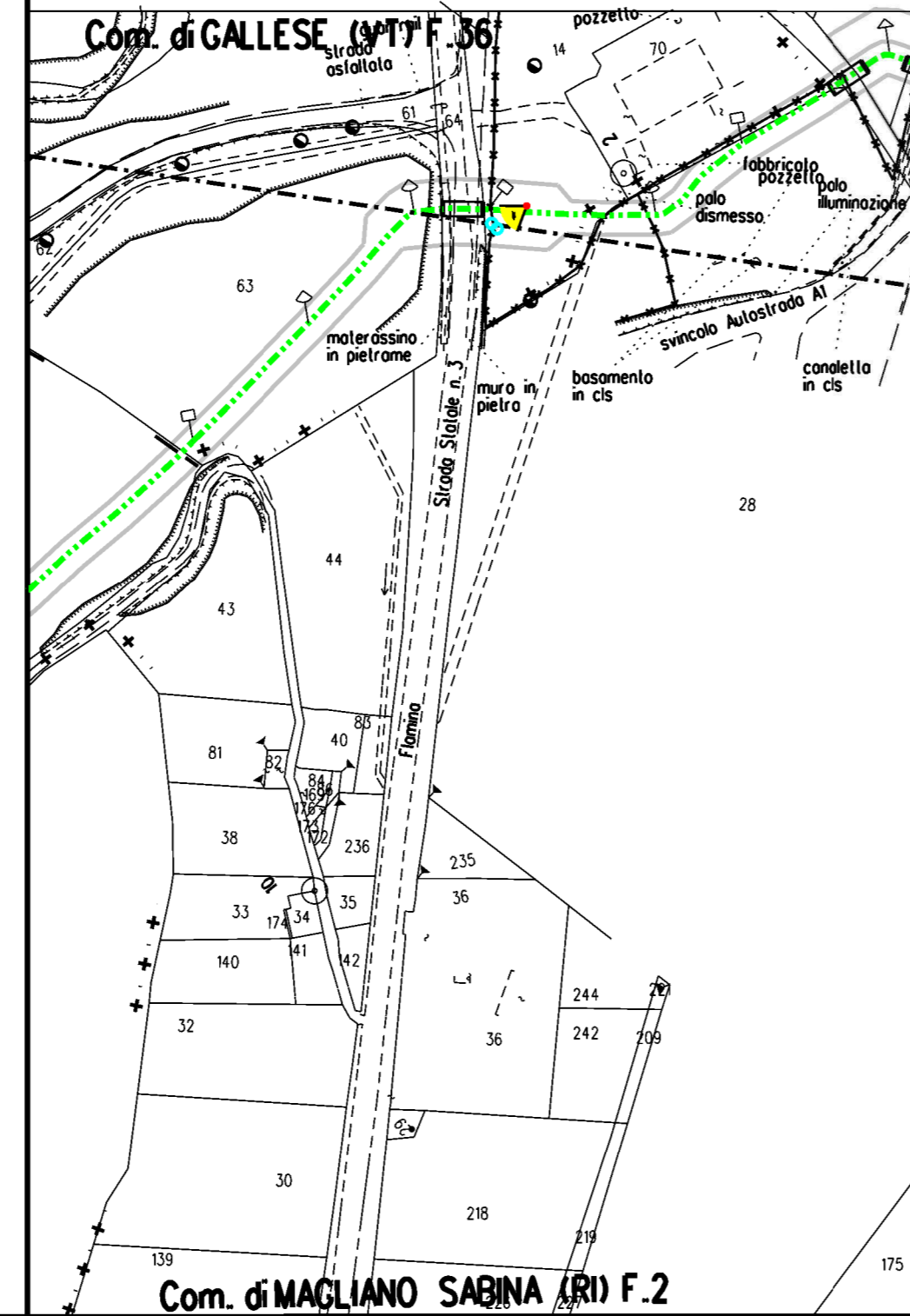
 AREA OCCUPAZIONE TEMPORANEA (Metanodotto in dismissione)

 Ubicazione piante

 punti di ripresa fotografici

CONFINI AMMINISTRATIVI

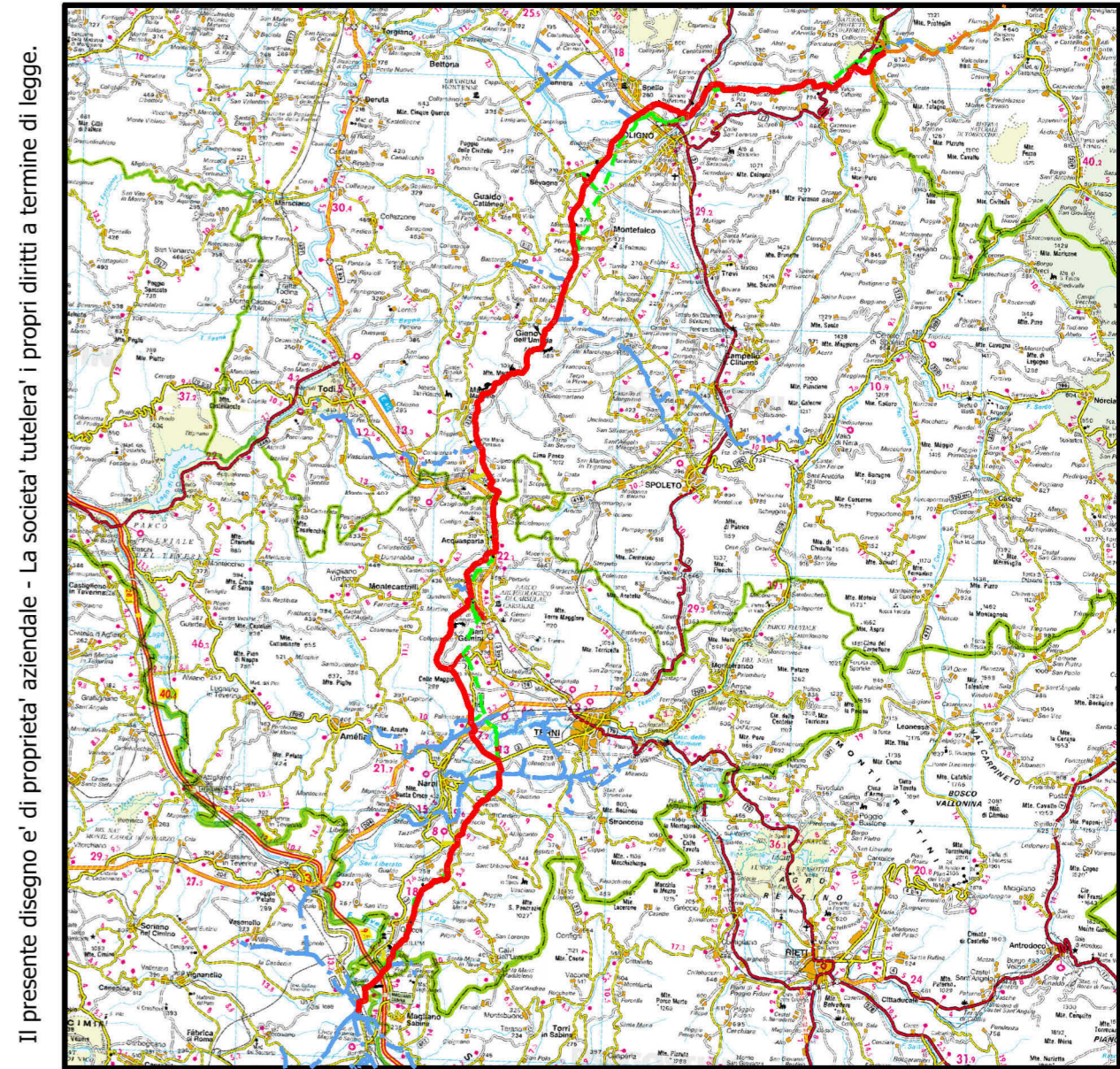
PLANIMETRIA 1:2000



DOCUMENTAZIONE FOTOGRAFICA



Fig. 1 - Quercus pubescens diametro 15-14 cm



Il presente disegno e' di proprieta' aziendale - La societa' tutelera' i propri diritti a termine di legge.

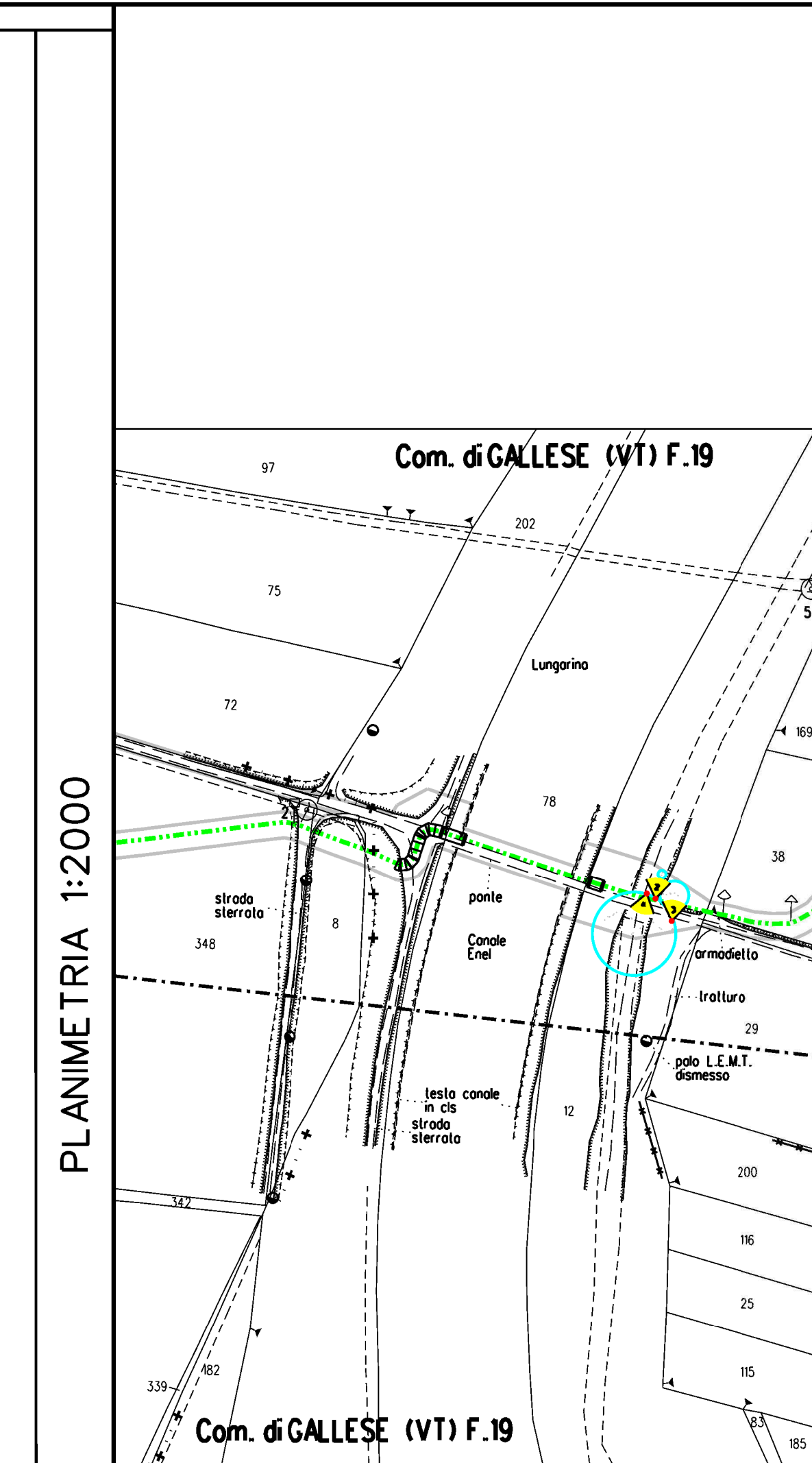
COROGRAFIA SCALA 1:500.000

0	04/12/2020	EMISSIONE PER PERMESSI	L. FALCATELLI	F. VITALI	A. SPADACINI
Rev	DATA	DESCRIZIONE	ELABORATO	VERIFICATO	APPROVATO
		 	COMMESSA	CODICE TECNICO	
		MET. FOLIGNO-TERNI-CIVITA- ROMA O. TR. TERNI-CIVITA CASTELLANA DN 550 (22"), MOP 70 bar	NR/19093	93	
		PLANIMETRIA CATASTALE TAGLIO PIANTE - COMUNE DI GALLESE	DIS N	93-DT-E-1115	
			REVISIONE	0	
			FG	1	DI 3
			SCALA	1.2000	



**LEGENDA**

- Metanodotto in dismissione
- Altri metanodotti in progetto/dismissione
- AREA OCCUPAZIONE TEMPORANEA (Metanodotto in dismissione)
- Ubicazione piante
- punti di ripresa fotografici



DOCUMENTAZIONE FOTOGRAFICA




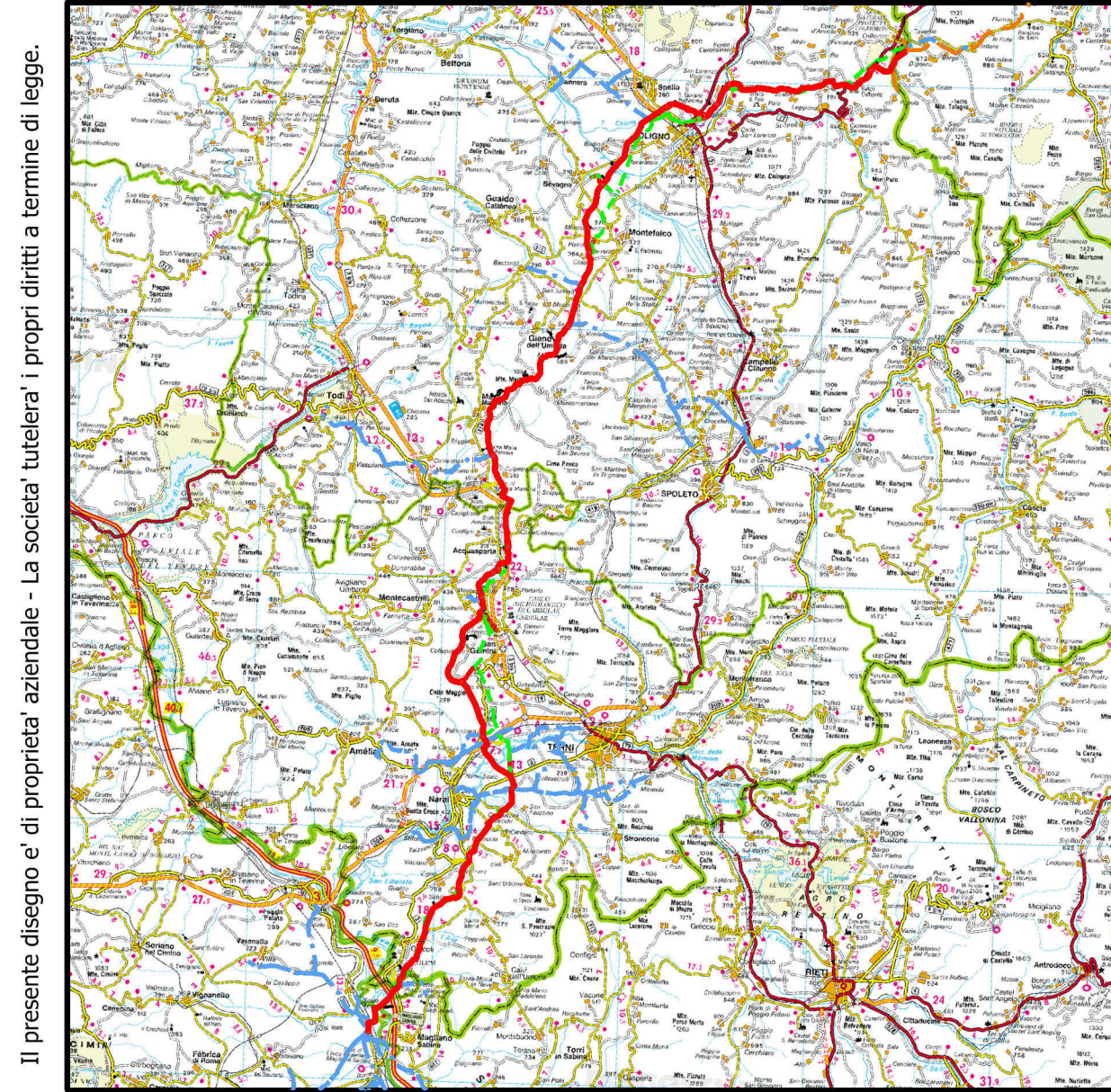
Fig. 2 - Populus alba diametro 55-51 cm



Fig. 3 - Populus alba diametro 18-40-36-22,5-24,5-34,5-25 cm



Fig. 4 - Populus alba diametro 15-76-77-36-31-29-22,5-19-28-40-26 cm  
Robinia pseudoacacia diametro 12-12-13-43-22-54-32 cm  
Celtis australis diametro 24,5-21 cm



Il presente disegno e' di proprieta' aziendale - La societa' tutelera' i propri diritti a termine di legge.



COROGRAFIA SCALA 1:500.000

0	04/12/2020	EMMISSIONE PER PERMESSI	L. FALCETELLI	F. VITALI	A. SPADACINI
Rev	DATA	DESCRIZIONE	ELABORATO	VERIFICATO	APPROVATO
		PROGETTISTA Rif. TFM: 011-P.MI-005-93-DT-E-1116	COMMESSA NR/19093	CODICE TECNICO 93	
MET. FOLIGNO-TERNI-CIVITA- ROMA O. TR. TERNI-CIVITA CASTELLANA DN 550 (22"), MOP 70 bar			DIS. N. 93-DT-E-1115		
PLANIMETRIA CATASTALE TAGLIO PIANTE - COMUNE DI GALLESE			REVISIONE 0		
			FG 2 DI 3		
			SCALA 1:2000		




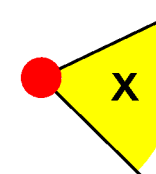
CONFINI AMMINISTRATIVI

LEGENDA

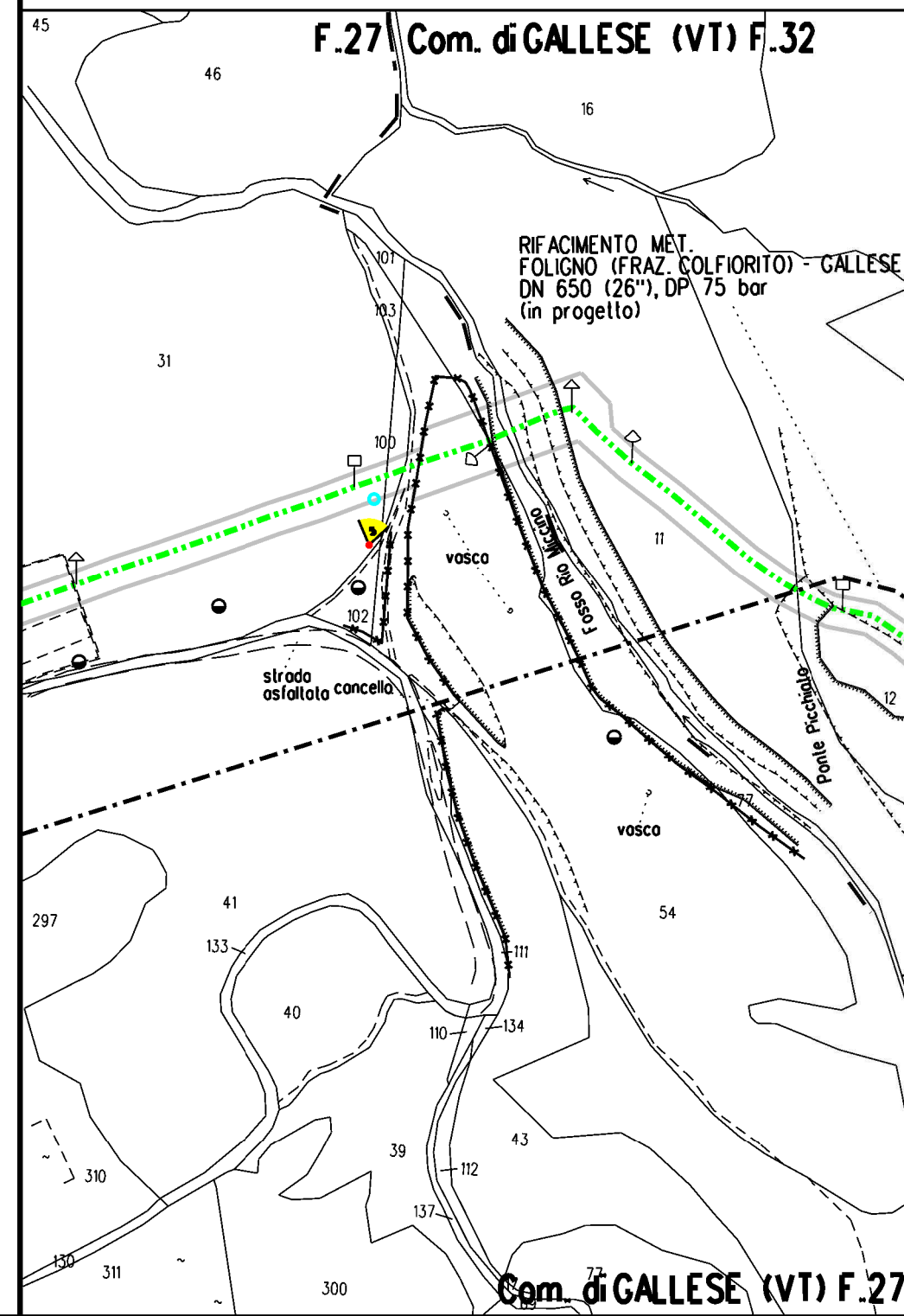
-  Metanodotto in dismissione
-  Altri metanodotti in progetto/dismissione

 AREA OCCUPAZIONE TEMPORANEA (Metanodotto in dismissione)

 Ubicazione piante

 punti di ripresa fotografici

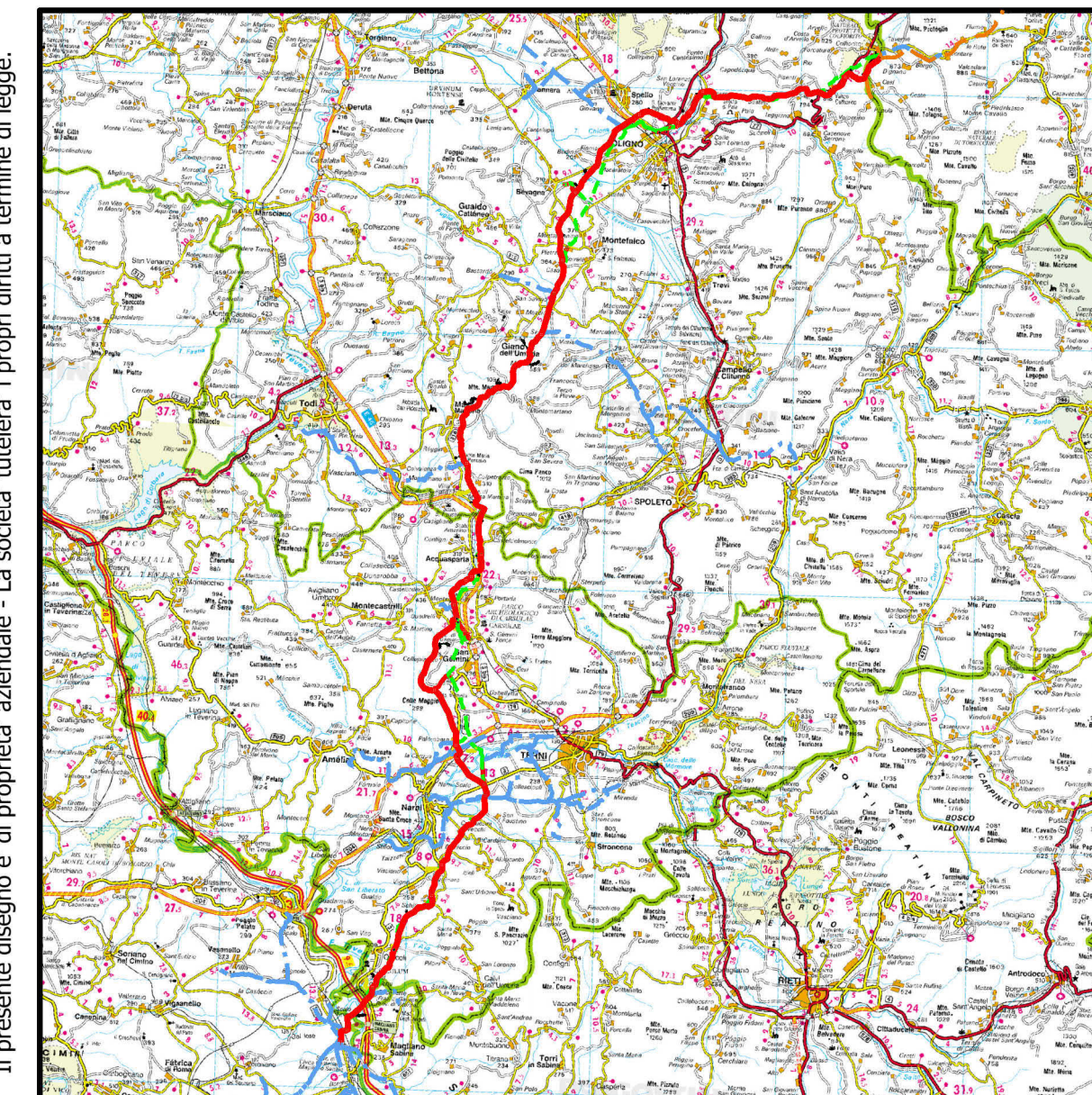
PLANIMETRIA 1:2000



DOCUMENTAZIONE FOTOGRAFICA





Fig. 5 - Quercus pubescens diametro 50 cm



COROGRAFIA SCALA 1:500.000

Il presente disegno e' di proprieta' aziendale - La societa' tutelera' i propri diritti a termine di legge.

0	04/12/2020	EMISSIONE PER PERMESSI	L. FALCETELLI	F. VITALI	A. SPADACINI
Rev	DATA	DESCRIZIONE	ELABORATO	VERIFICATO	APPROVATO
		  Rif. TFM: 011-PJM1-005-93-DT-E-1116	COMMESSA NR/19093	CODICE TECNICO 93	
MET. FOLIGNO-TERNI-CIVITA- ROMA O. TR. TERNI-CIVITA CASTELLANA DN 550 (22"), MOP 70 bar			DIS. N. 93-DT-E-1115		
PLANIMETRIA CATASTALE TAGLIO PIANTE - COMUNE DI GALLESE			REVISIONE 0		
			FG 3	DI 3	
			SCALA 1:2000		

CONFINI AMMINISTRATIVI