





CONFINI AMMINISTRATIVI

LEGENDA

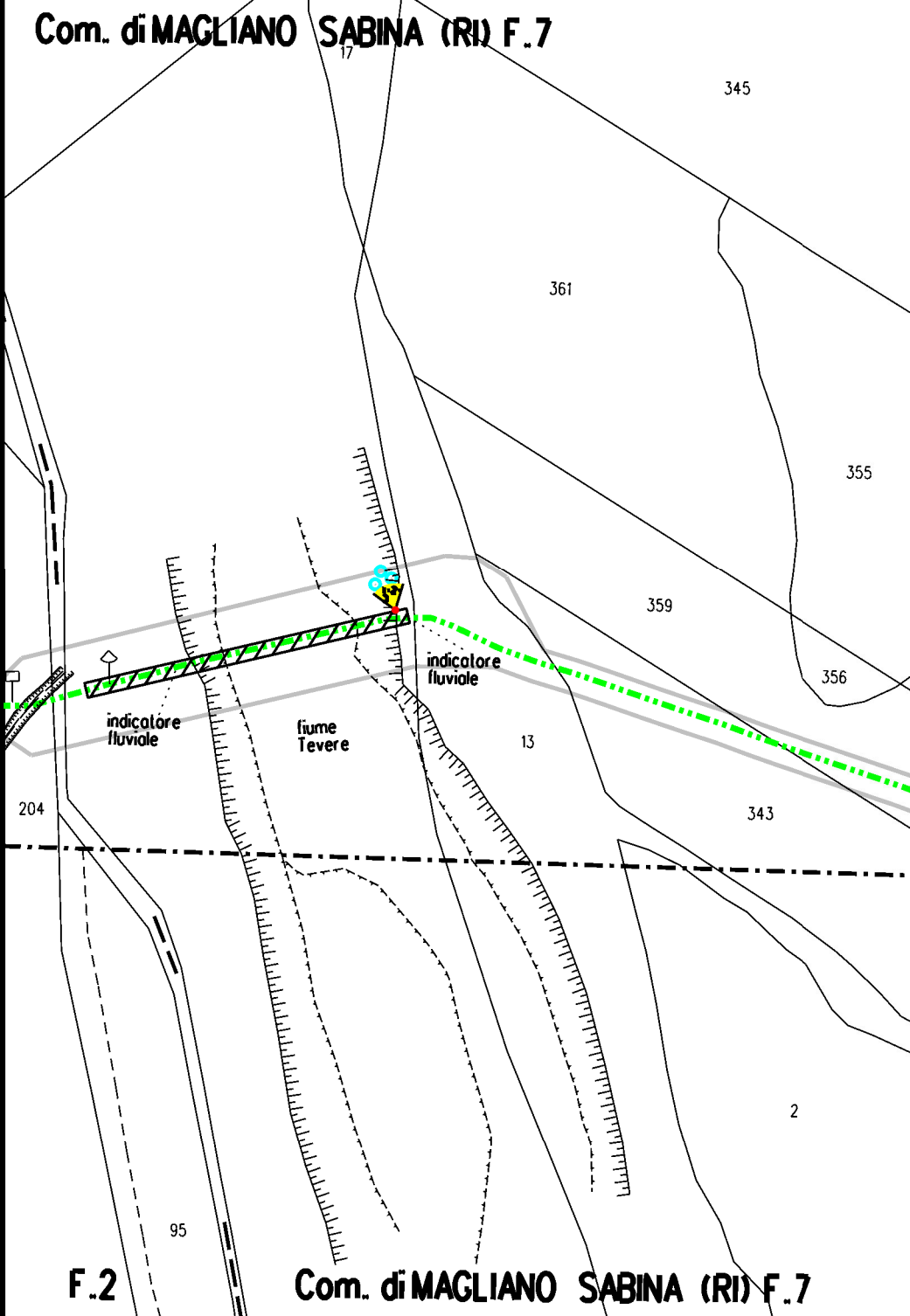
-  Metanodotto in dismissione
-  Altri metanodotti in progetto/dismissione

 AREA OCCUPAZIONE TEMPORANEA (Metanodotto in dismissione)

 Ubicazione piante

 punti di ripresa fotografici

PLANIMETRIA 1:2000



CONFINI AMMINISTRATIVI

DOCUMENTAZIONE FOTOGRAFICA



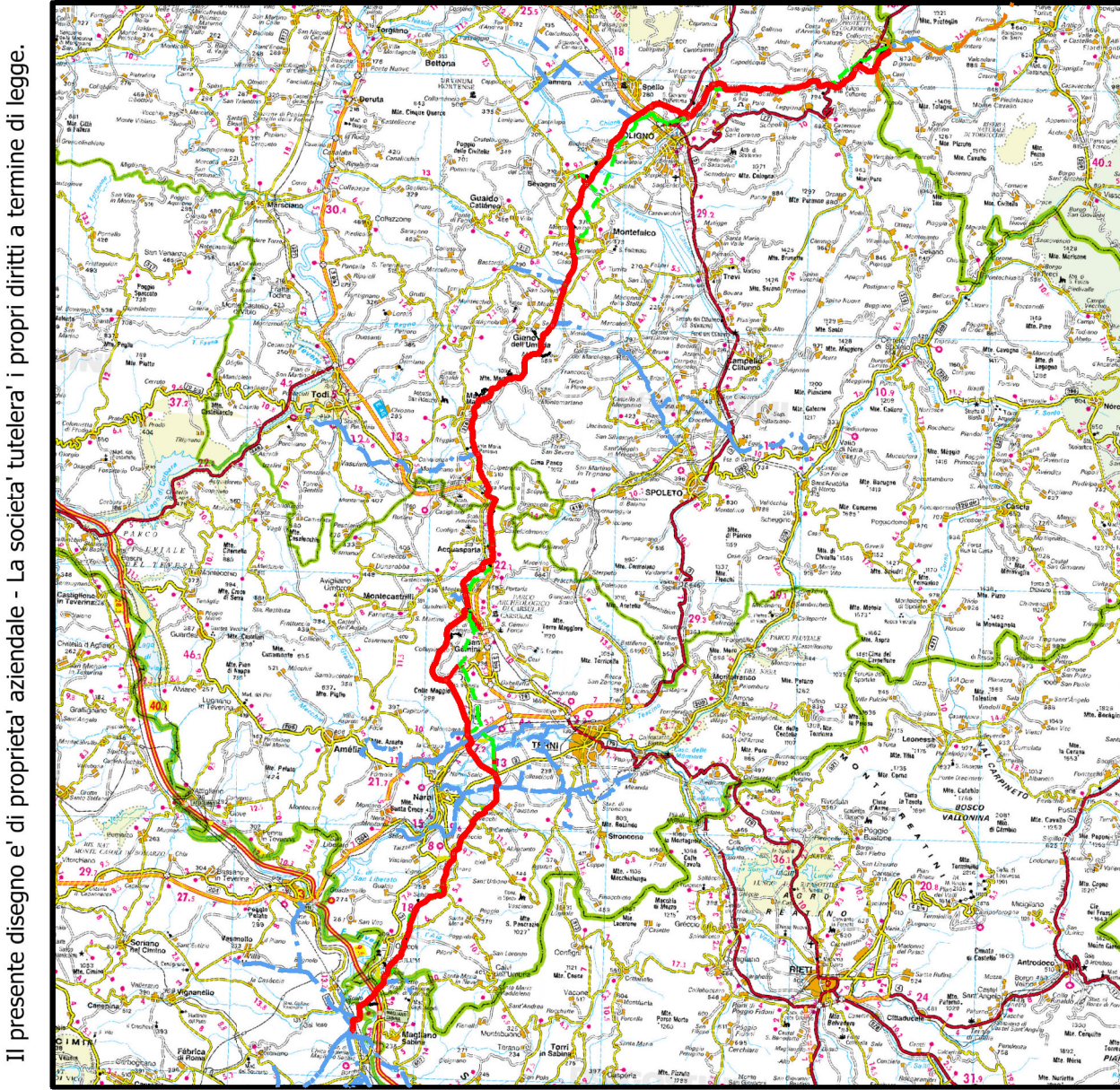
Fig. 1 - Populus nigra diametro 85 cm



Fig. 2 - Populus nigra diametro 39 cm



Fig. 2 - Populus nigra diametro 75 cm



COROGRAFIA SCALA 1:500.000

Il presente disegno e' di proprieta' aziendale - La societa' tutelera' i propri diritti a termine di legge.

0	04/12/2020	EMISSIONE PER PERMESSI	L. FALCETELLI	F. VITALI	A. SPADACINI
Rev	DATA	DESCRIZIONE	ELABORATO	VERIFICATO	APPROVATO
		PROGETTISTA <b>snam</b> <b>techfem</b> Rif. TFM: 011-PUM1-005-93-DT-E-1116	COMMESSA NR/19093	CODICE TECNICO 93	
MET. FOLIGNO-TERNI-CIVITA- ROMA O. TR. TERNI-CIVITA CASTELLANA DN 550 (22"), MOP 70 bar			DIS. N. 93-DT-E-1116		
PLANIMETRIA CATASTALE TAGLIO PIANTE - COMUNE DI MAGLIANO SABINA			REVISIONE 0		
			FG 1 DI 1		
			SCALA 1:2000		