DATI TECNICI FUNZIONALI		
	MASCHERAMENTO IMPIANTI DI LINEA (Rif. Disegno simul.fotografica)	
	TIPOLOGIA FORESTALE E METODOLOGIA DI RIPRISTINO (Rif. N.Scheda documento 11-LX-E-5074)	
	SUPERFICIE TOTALE DA RIPRISTINARE (m^2)	
	NUMERO RIFERIMENTO SCHEDA (Rif. N.Scheda documento 11-LX-E-5074)	
	INERBIMENTO (Rif. N.Scheda documento 11-LX-E-5075)	
	SUPERFICIE TOTALE DA INERBIRE (m^2)	
	NUMERO RIFERIMENTO SCHEDA (Rif. N.Scheda documento 11-LX-E-5075)	
	CONFINI AMMINISTRATIVI	

DATI CARATTERISTICI

DATI DI COSTRUZIONE

PRESSIONE DI PROGETTO **75.0** bar
PRESSIONE MASSIMA DI ESERCIZIO (MOP) **75.0** bar
GRADO DI UTILIZZAZIONE DICHIARATO f - **0.72**

REALIZZATO IN CONFORMITA' AL **D.M. 17/04/2008**
CONFORMITA' AL D.M NUMERO **D.M. 17/04/2008**
PER MODIFICHE REALIZZATE SUCCESSIVAMENTE

RIVESTIMENTO GIUNTI DI SALDATURA

Fasce Termorestringenti

DATI GENERALI

DN **650** SP **11.1 [UNI-EN] 5200.00** m

LUNGHEZZA TOTALE IMPIANTO 5200.00 m.

FASE EMISSIONE Progetto

PLANIMETRIA 1:2000

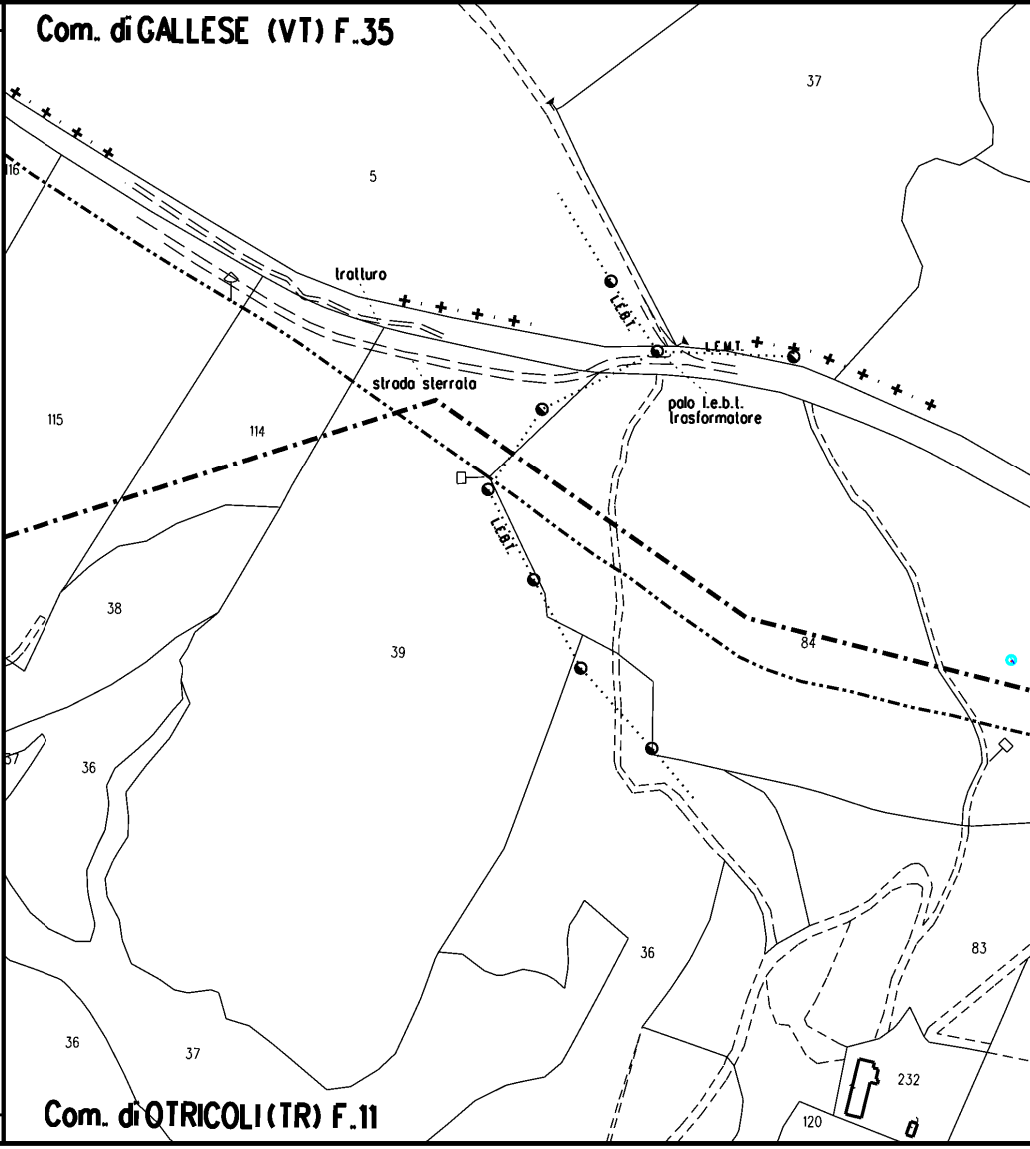

Com. di GALLESE (VT) F.35
37
5
116
tratturo
L.E.B.T.
L.E.M.T.
strada sterrata
palo l.e.b.t. trasformatore
115
114
L.E.B.T.
38
39
84
36
36
83
36
37
232
120
Com. di OTRICOLI (TR) F.11

CONFINI AMMINISTRATIVI

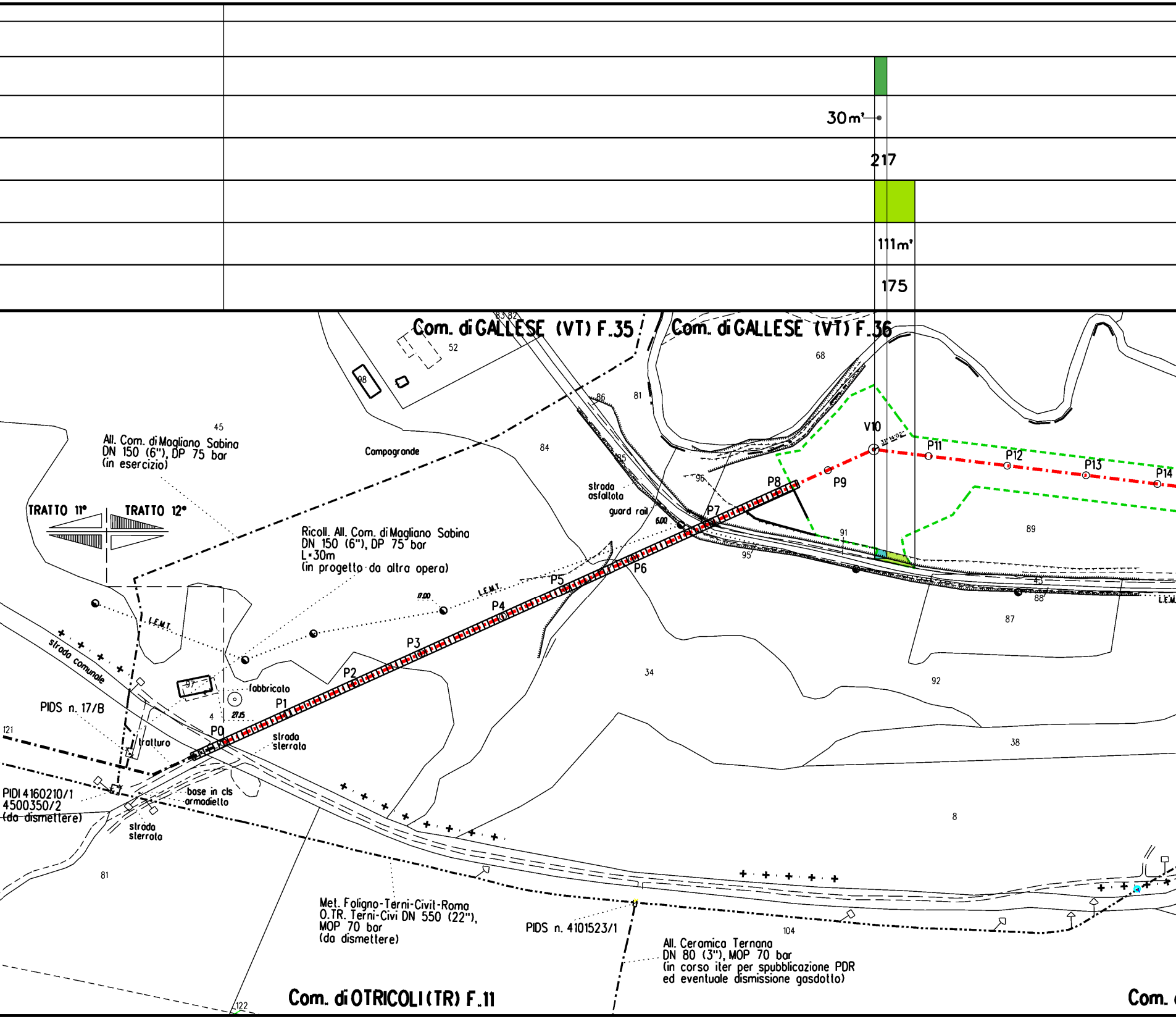
30m'
217
111m'
175
Com. di GALLESE (VT) F.35
Com. di GALLESE (VT) F.36
83 82
52
98
68
45
84
86
81
85
96
91
95
89
87
88
92
34
38
8
4
97
121
122
81
104
All. Com. di Magliano Sabina
DN 150 (6"), DP 75 bar
(in esercizio)
Campogrande
TRATTO 11°
TRATTO 12°
Ricoll. All. Com. di Magliano Sabina
DN 150 (6"), DP 75 bar
L=30m
(in progetto da altra opera)
strada
asfaltata
guard rail
6.00
17.00
27.15
L.E.M.T.
L.E.M.T.
L.E.M.
strada comunale
fabbricato
PIDS n. 17/B
tratturo
strada
sterrata
PIDI 4160210/1
4500350/2
(da dismettere)
base in cls
armadietto
strada
sterrata
P0
P1
P2
P3
P4
P5
P6
P7
P8
P9
V10
P11
P12
P13
P14
Met. Foligno-Terni-Civit-Roma
O.TR. Terni-Civi DN 550 (22"),
MOP 70 bar
(da dismettere)
PIDS n. 4101523/1
All. Ceramica Ternana
DN 80 (3"), MOP 70 bar
(in corso iter per spubblicazione PDR
ed eventuale dismissione gasdotto)
Com. di OTRICOLI (TR) F.11
Com.

			🟩
			340 m²
			218
	🟩		🟩
	174 m²		340 m²
	176		177

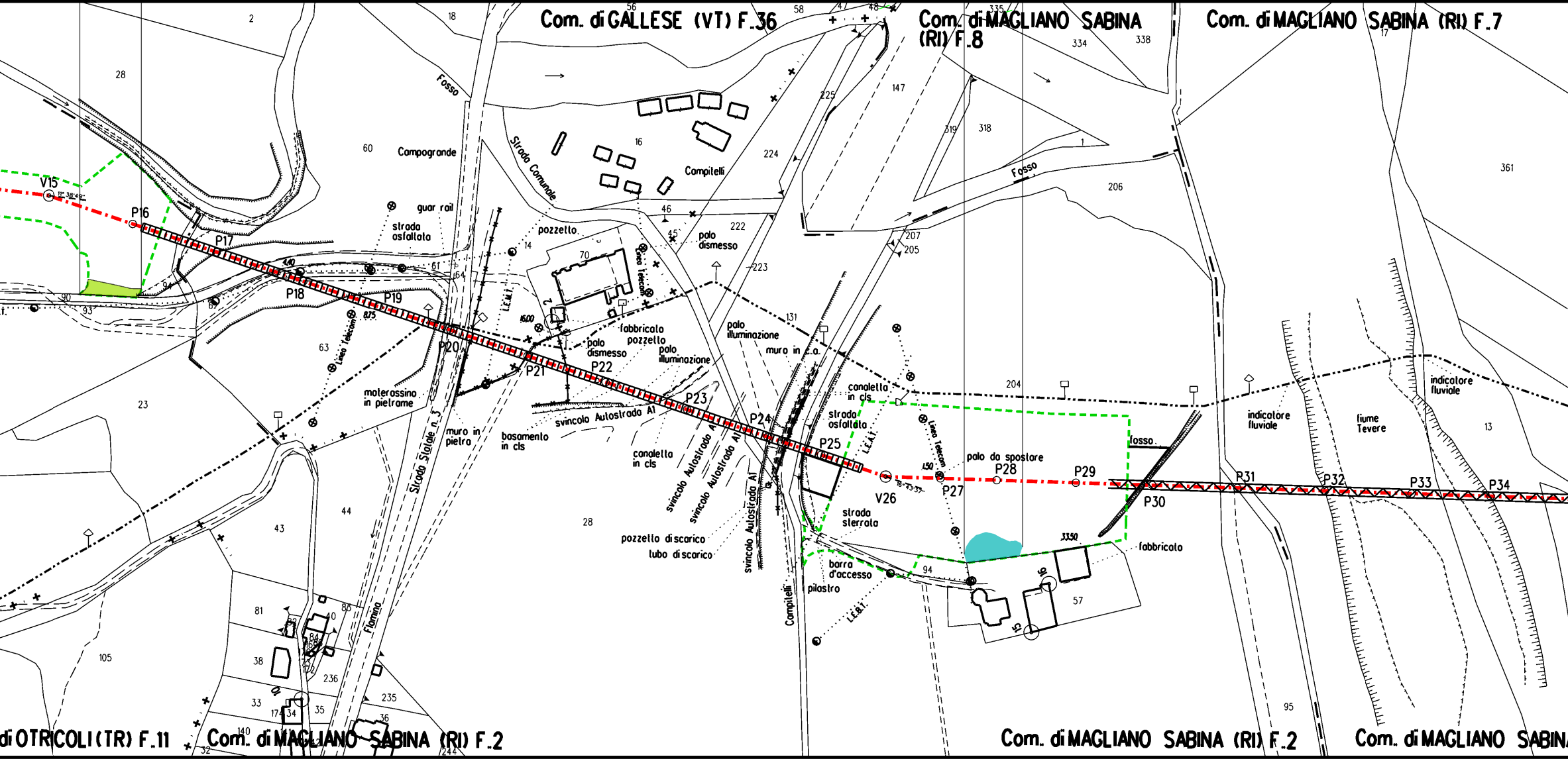
Com. di GALLESE (VT) F.36
Com. di MAGLIANO SABINA (RI) F.8
Com. di MAGLIANO SABINA (RI) F.7
di OTRICOLI (TR) F.11
Com. di MAGLIANO SABINA (RI) F.2
Com. di MAGLIANO SABINA (RI) F.2
Com. di MAGLIANO SABINA
V15
P16
P17
P18
P19
P20
P21
P22
P23
P24
P25
V26
P27
P28
P29
P30
P31
P32
P33
P34
Campogrande
Campitelli
Fosso
Fosso
Strada Comunale
guar rail
strada asfaltata
pozzello
palo dismesso
Linea Telecom
L.E.M.T.
fabbricato
pozzetto
palo illuminazione
muro in c.a.
molerassino in pietrame
Strada Statale n.3
Flaminia
muro in pietra
basamento in cls
svincolo Autostrada A1
canaletta in cls
pozzetto di scarico
tubo di scarico
Campitelli
strada sterrata
barra d'accesso
pilastro
palo da spostare
fosso
fabbricato
indicatore fluviale
fiume Tevere
2
18
28
60
23
63
44
43
28
81
38
33
35
105
16
224
222
147
318
319
206
204
361
13
95
57
94
334
338
335
56
58
47
48
225
131
223
207
205
46
45
14
70
61
64
90
93
236
235
36
140
32
244
174
15
16
1

🟩
430 m'
219
🟩
430 m'
178

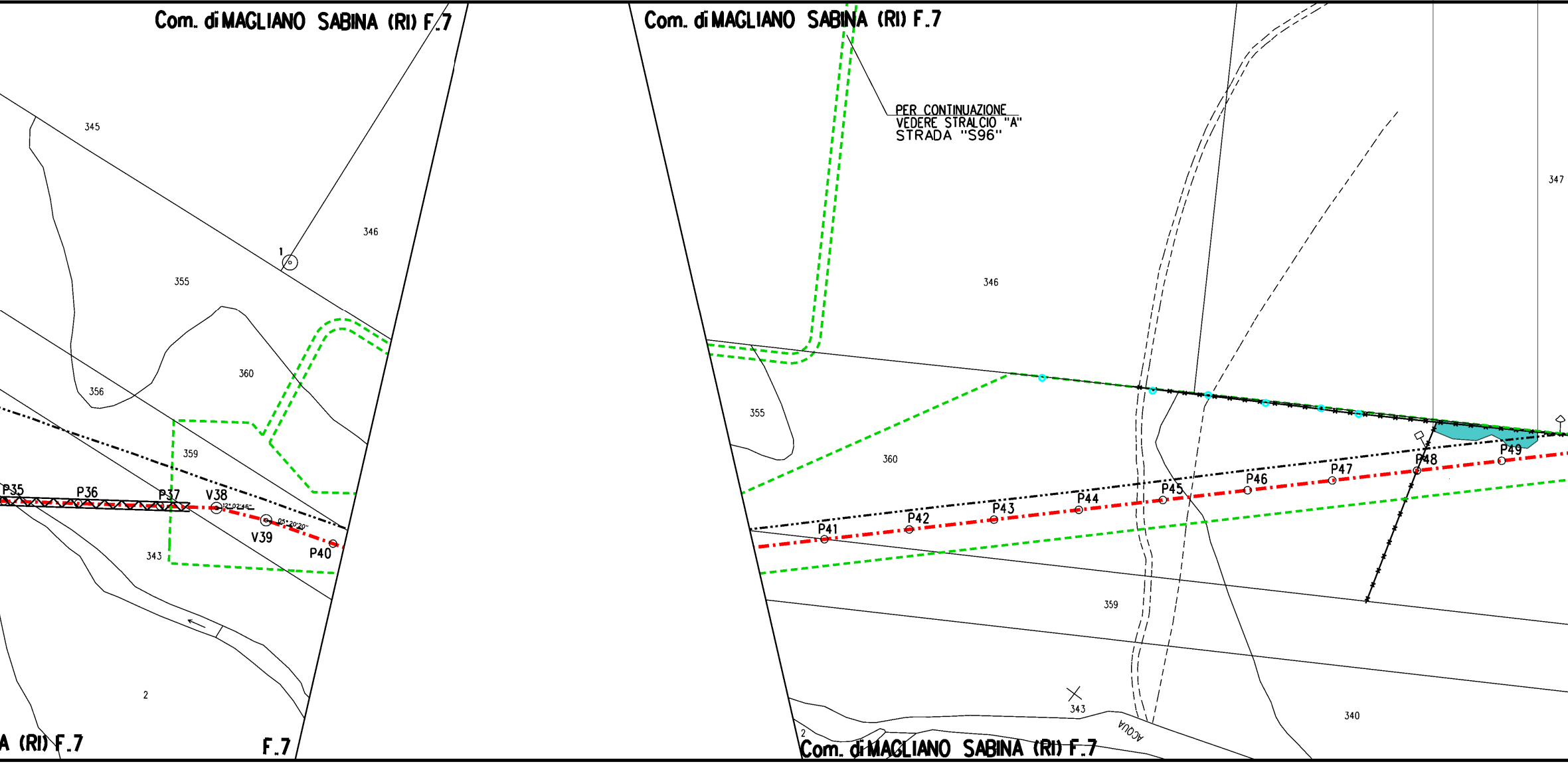
Com. di MAGLIANO SABINA (RI) F.7
345
346
1
355
360
356
359
P35
P36
P37
V38
12°02'46"
05°20'20"
V39
P40
343
2
A (RI) F.7
F.7
Com. di MAGLIANO SABINA (RI) F.7
PER CONTINUAZIONE
VEDERE STRALCIO "A"
STRADA "S96"
346
347
355
360
P41
P42
P43
P44
P45
P46
P47
P48
P49
359
343
ACQUA
340
2
Com. di MAGLIANO SABINA (RI) F.7

	🟩
	227 m²
	220
	🟩
	227 m²
	179

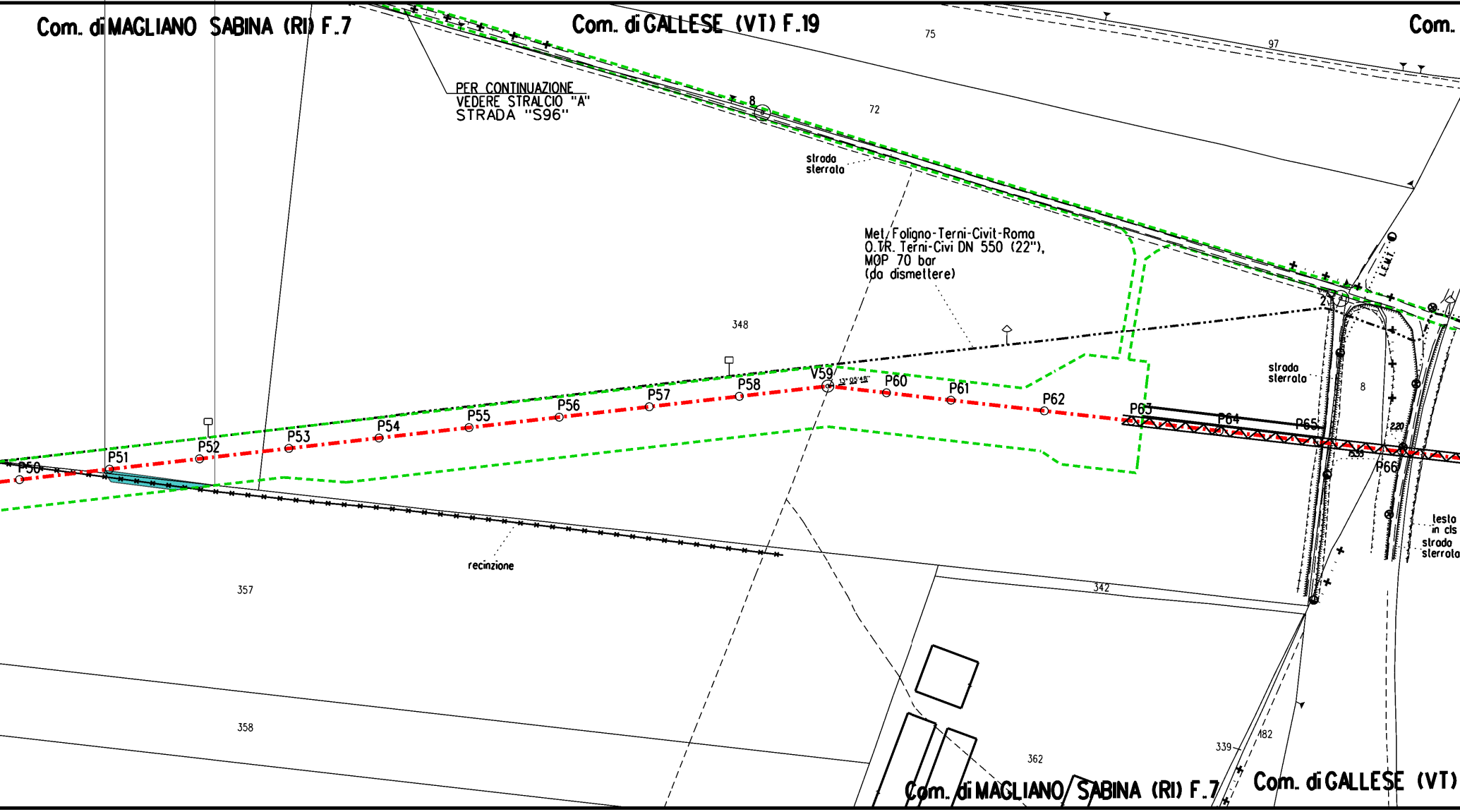
Com. di MAGLIANO SABINA (RI) F.7
Com. di GALLESE (VT) F.19
Com.
PER CONTINUAZIONE
VEDERE STRALCIO "A"
STRADA "S96"
75
97
72
8
strada
sterrata
Met. Foligno-Terni-Civit-Roma
O.T.R. Terni-Civi DN 550 (22"),
MOP 70 bar
(da dismettere)
348
V59
P50
P51
P52
P53
P54
P55
P56
P57
P58
P60
P61
P62
P63
P64
P65
P66
strada
sterrata
8
testa
in cls
strada
sterrata
recinzione
357
342
358
362
339
482
Com. di MAGLIANO SABINA (RI) F.7
Com. di GALLESE (VT)

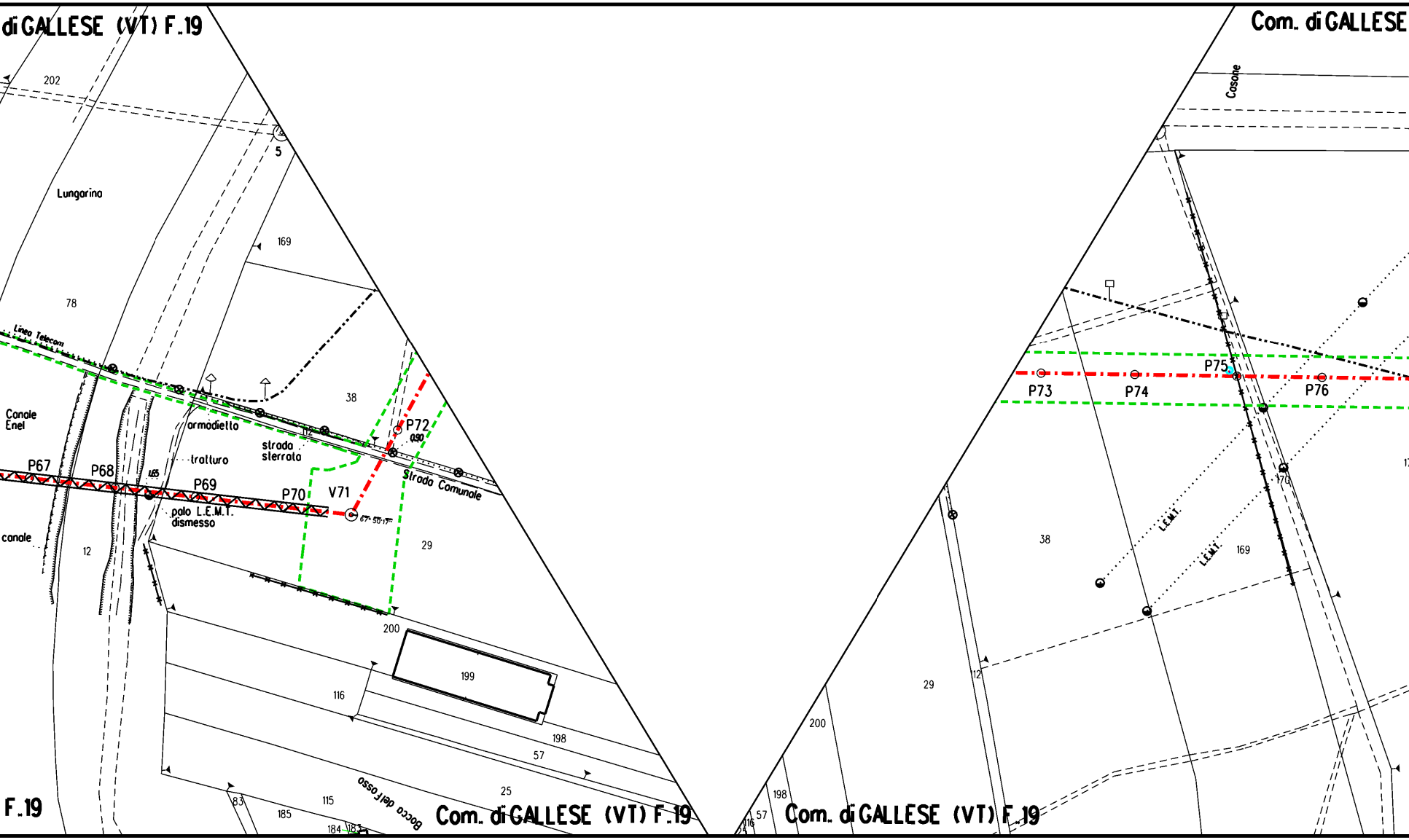
di GALLESE (VT) F.19
Com. di GALLESE
202
5
Lungarino
169
78
Linea Telecom
38
Canale Enel
armadietto
112
strada sterrata
P72
0.90
tratturo
Strada Comunale
P67
P68
1.65
P69
P70
V71
67° 50' 17''
palo L.E.M.T. dismesso
canale
12
29
200
199
116
198
57
25
F.19
83
185
115
Bocca del Fosso
184
183
Com. di GALLESE (VT) F.19
Casone
P75
P73
P74
P76
170
38
L.E.M.T.
L.E.M.T.
169
12
29
200
198
57
116
Com. di GALLESE (VT) F.19

🟩
877 m'
221
🟩
877m'
180

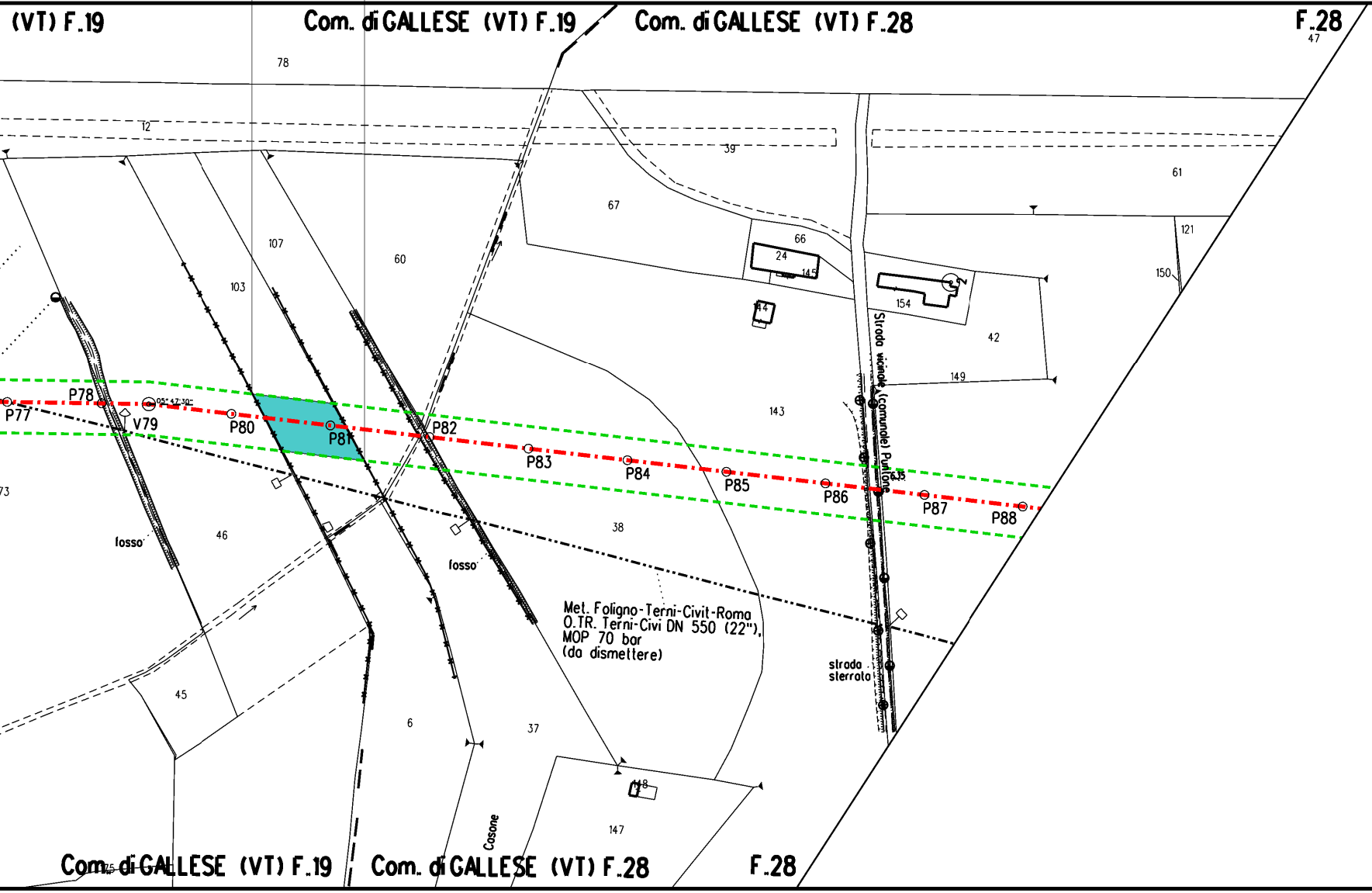
(VT) F.19
Com. di GALLESE (VT) F.19
Com. di GALLESE (VT) F.28
F.28
47
78
12
39
61
67
66
24
145
154
107
103
60
144
42
149
150
121
143
Strada vicinale (comunale) Puntone
P77
P78
V79
P80
P81
P82
P83
P84
P85
P86
P87
P88
05° 47' 30"
73
46
fosso
fosso
38
Met. Foligno-Terni-Civit-Roma
O.TR. Terni-Civi DN 550 (22"),
MOP 70 bar
(da dismettere)
strada
sterrata
45
6
37
148
147
Cosone
Com. di GALLESE (VT) F.19
Com. di GALLESE (VT) F.28
F.28

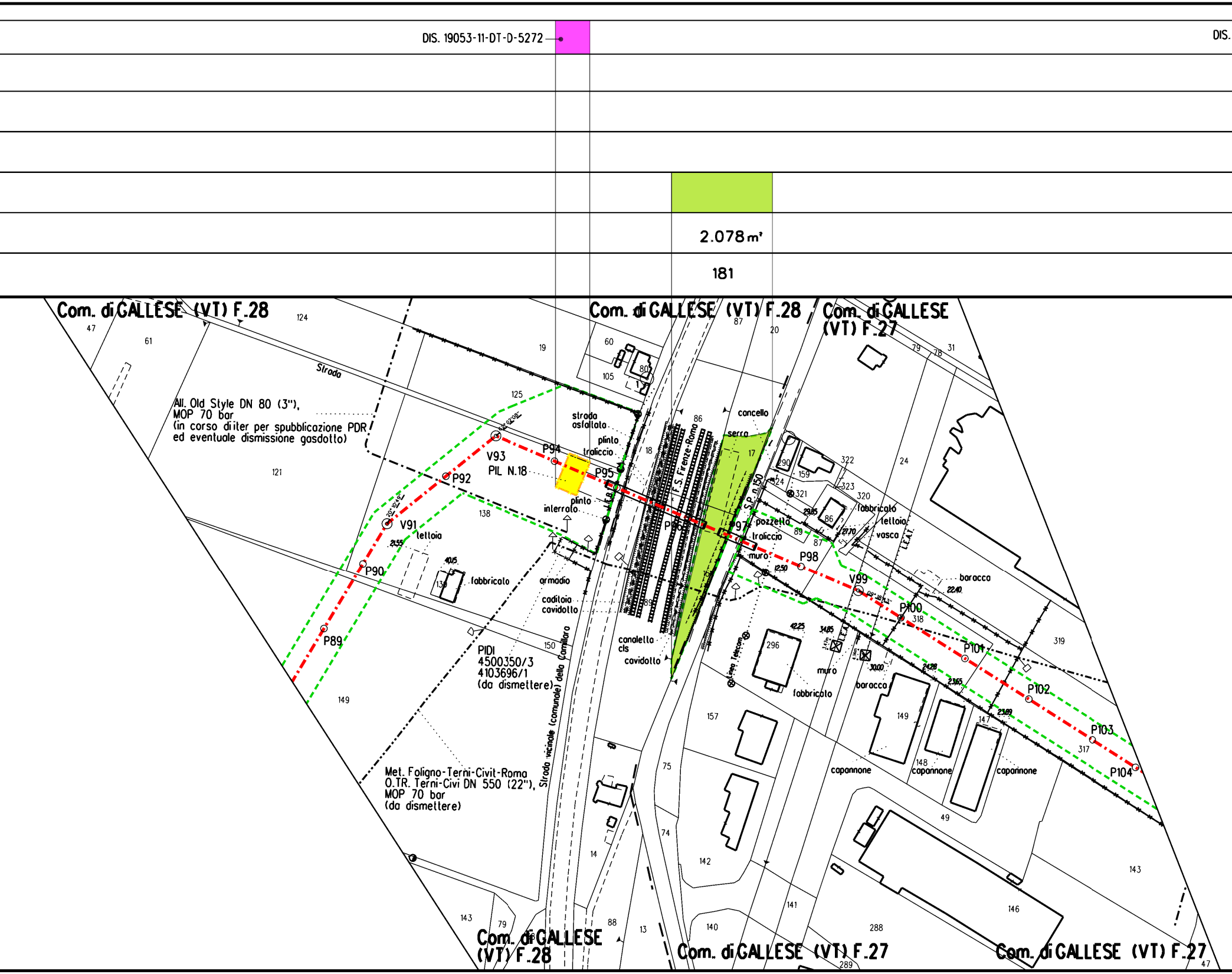
DIS. 19053-11-DT-D-5272
DIS.
2.078 m²
181
Com. di GALLESE (VT) F.28
Com. di GALLESE (VT) F.28
Com. di GALLESE (VT) F.27
Com. di GALLESE (VT) F.28
Com. di GALLESE (VT) F.27
Com. di GALLESE (VT) F.27
Strada
All. Old Style DN 80 (3"), MOP 70 bar (in corso di iter per spubblicazione PDR ed eventuale dismissione gasdotto)
strada asfaltata
plinto
traliccio
V93
PIL N.18
P94
P95
P92
V91
P90
P89
tettoia
fabbricato
plinto interrato
armadio
caditoia cavidotto
PIDI 4500350/3 4103696/1 (da dismettere)
Strada vicinale (comunale) della Camillara
Met. Foligno-Terni-Civit-Roma O.TR. Terni-Civi DN 550 (22"), MOP 70 bar (da dismettere)
F.S. Firenze-Roma
canaletta cls
cavidotto
concello
serra
S.P. n.150
P96
P97
pozzetto
traliccio
muro
P98
V99
P100
P101
P102
P103
P104
fabbricato
tettoia
vasca
baracca
Linea Telecom
muro
fabbricato
baracca
capannone
capannone
capannone
L.E.A.T.
47
61
124
121
125
19
60
105
80
87
20
79
78
31
138
136
150
149
143
79
88
13
14
75
74
142
140
141
288
289
86
18
17
290
159
322
323
324
321
320
86
89
87
24
296
157
149
148
147
146
143
49
317
318
319
47
2.55
40.5
12.50
22.40
42.25
34.85
30.00
24.28
23.65
23.89
29.85
27.70

19053-11-DT-D-5272						
		🟩	🟩	🟩	🟩	🟩
		1.078	44 m²	2.492 m²	1.509 m²	2.398 m²
		222	223	224	225	226
		🟩	🟩	🟩	🟩	🟩
		1.078			8.456 m²	
		182			183	

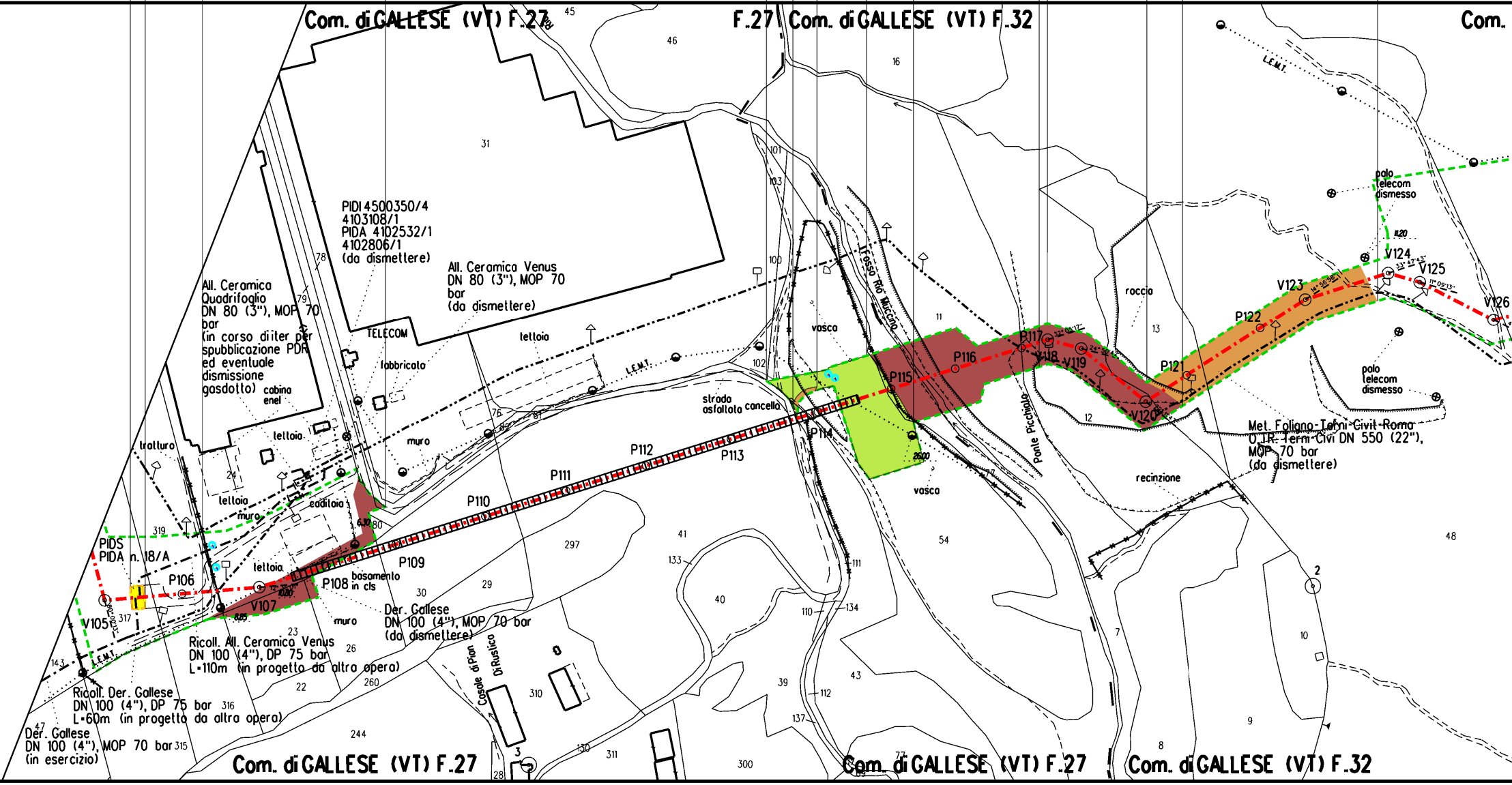
Com. di GALLESE (VT) F.27
F.27
Com. di GALLESE (VT) F.32
Com.
45
46
16
31
101
103
100
102
PIDI 4500350/4
4103108/1
PIDA 4102532/1
4102806/1
(da dismettere)
All. Ceramica Venus
DN 80 (3"), MOP 70
bar
(da dismettere)
All. Ceramica
Quadrifoglio
DN 80 (3"), MOP 70
bar
(in corso di iter per
spubblicazione PDR
ed eventuale
dismissione
gasdotto)
78
79
cabina
enel
TELECOM
fabbricato
tettoia
L.E.M.T.
Fosso Rio Miccino
vasca
11
roccia
13
polo
telecom
dismesso
V124
V125
V123
V126
P122
P121
P117
V118
V119
P116
P115
P114
V120
12
Ponte Picchiato
strada
asfaltata
cancello
Met. Foligno-Terni-Civit-Roma
O.T.R. Terni-Civi DN 550 (22"),
MOP 70 bar
(da dismettere)
recinzione
48
2
10
9
8
7
54
vasca
tettoia
muro
76
82
81
P112
P113
P111
P110
P109
P108
basamento
in cls
P106
V105
V107
PIDS
PIDA n. 18/A
tralluro
24
tettoia
muro
caditoia
319
317
80
143
23
26
29
30
297
41
133
40
39
43
110
134
111
112
137
muro
Der. Gallese
DN 100 (4"), MOP 70 bar
(da dismettere)
Ricoll. All. Ceramica Venus
DN 100 (4"), DP 75 bar
L=110m (in progetto da altra opera)
Ricoll. Der. Gallese
DN 100 (4"), DP 75 bar
L=60m (in progetto da altra opera)
316
47
Der. Gallese
DN 100 (4"), MOP 70 bar
(in esercizio)
315
22
260
244
Casale di Pian
Di Rustico
310
3
28
130
311
300
77
Com. di GALLESE (VT) F.27
Com. di GALLESE (VT) F.27
Com. di GALLESE (VT) F.32

DIS. 19053-11-DT-D-5272	●	

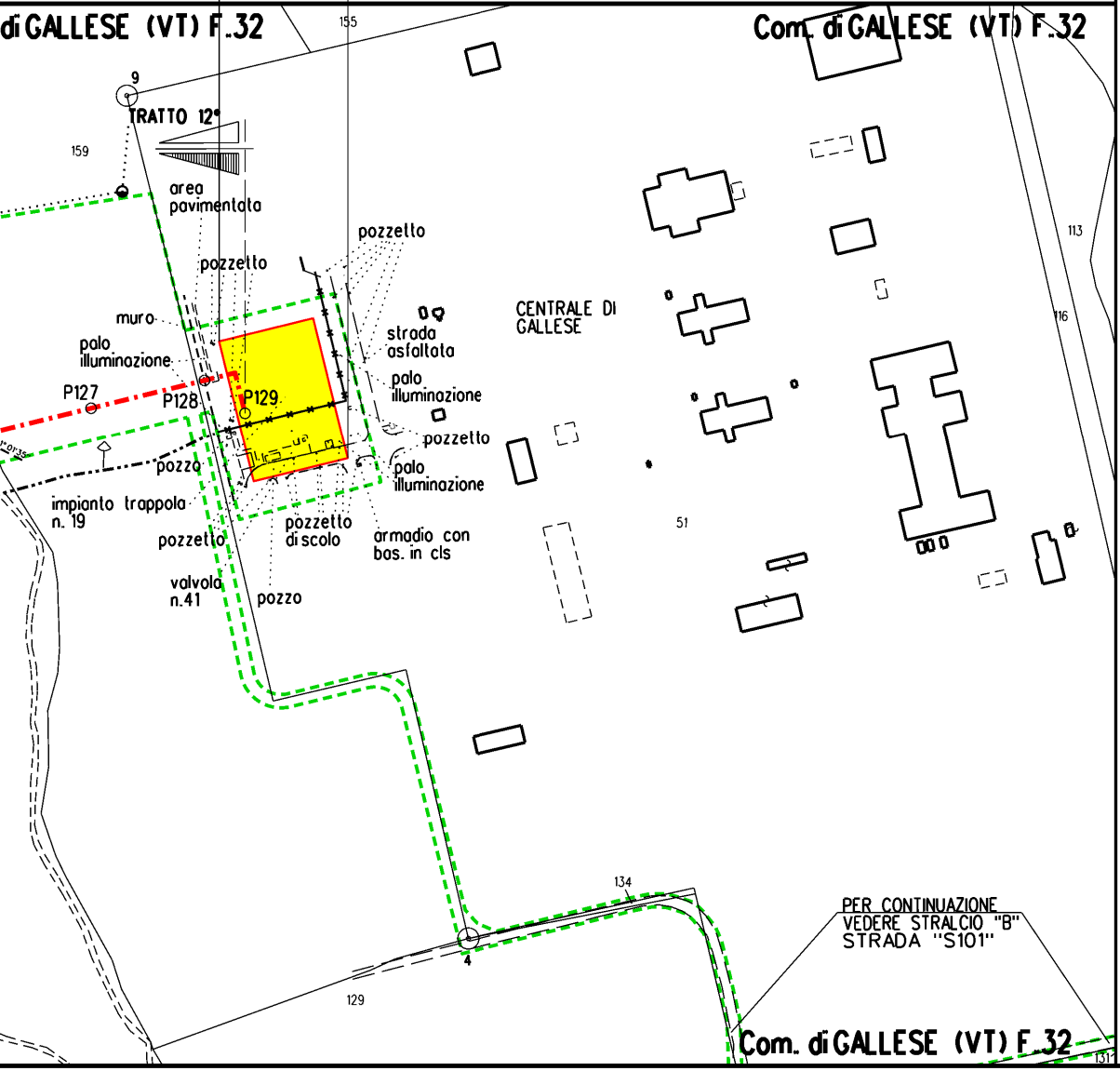
di GALLESE (VT) F.32
Com. di GALLESE (VT) F.32
155
9
TRATTO 12°
159
area pavimentata
pozzetto
pozzetto
muro
palo illuminazione
P127
P128
P129
strada asfaltata
palo illuminazione
pozzetto
palo illuminazione
CENTRALE DI GALLESE
pozzo
impianto trappola n. 19
pozzetto
pozzetto di scolo
armadio con bas. in cls
valvola n.41
pozzo
113
116
51
134
4
129
PER CONTINUAZIONE VEDERE STRALCIO "B" STRADA "S101"
Com. di GALLESE (VT) F.32
131

STRALCIO "A" - Strada "S96"

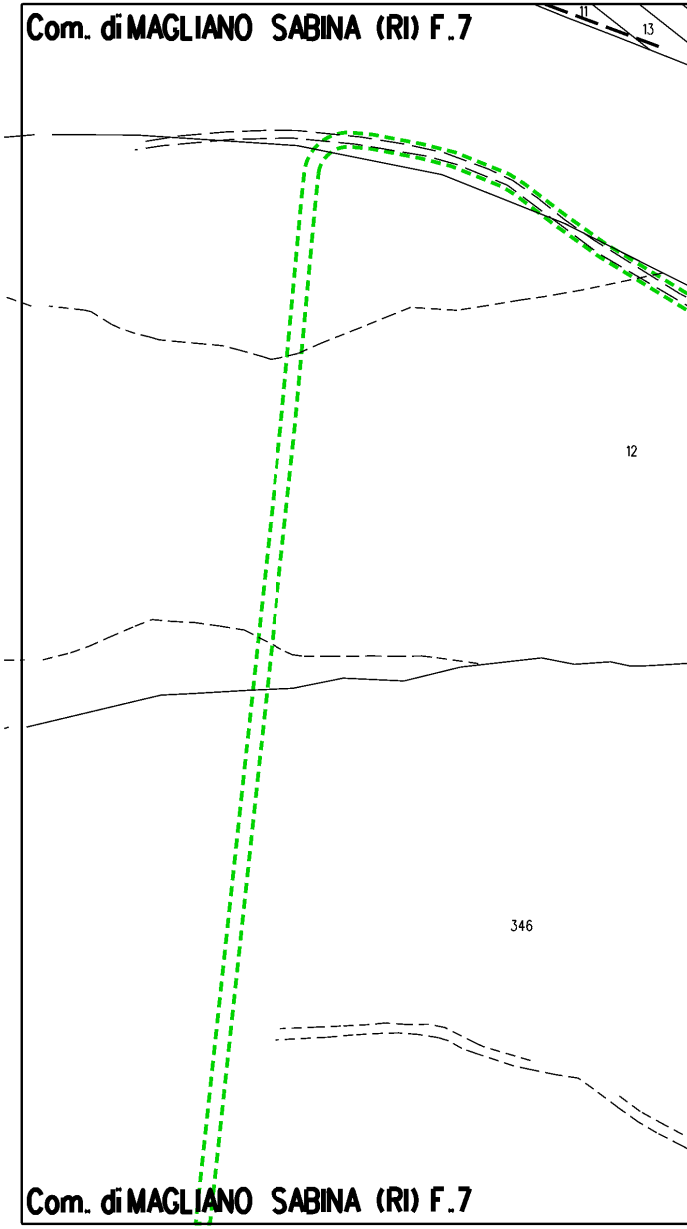
Com. di MAGLIANO SABINA (RI) F.7
11
13
12
346
Com. di MAGLIANO SABINA (RI) F.7

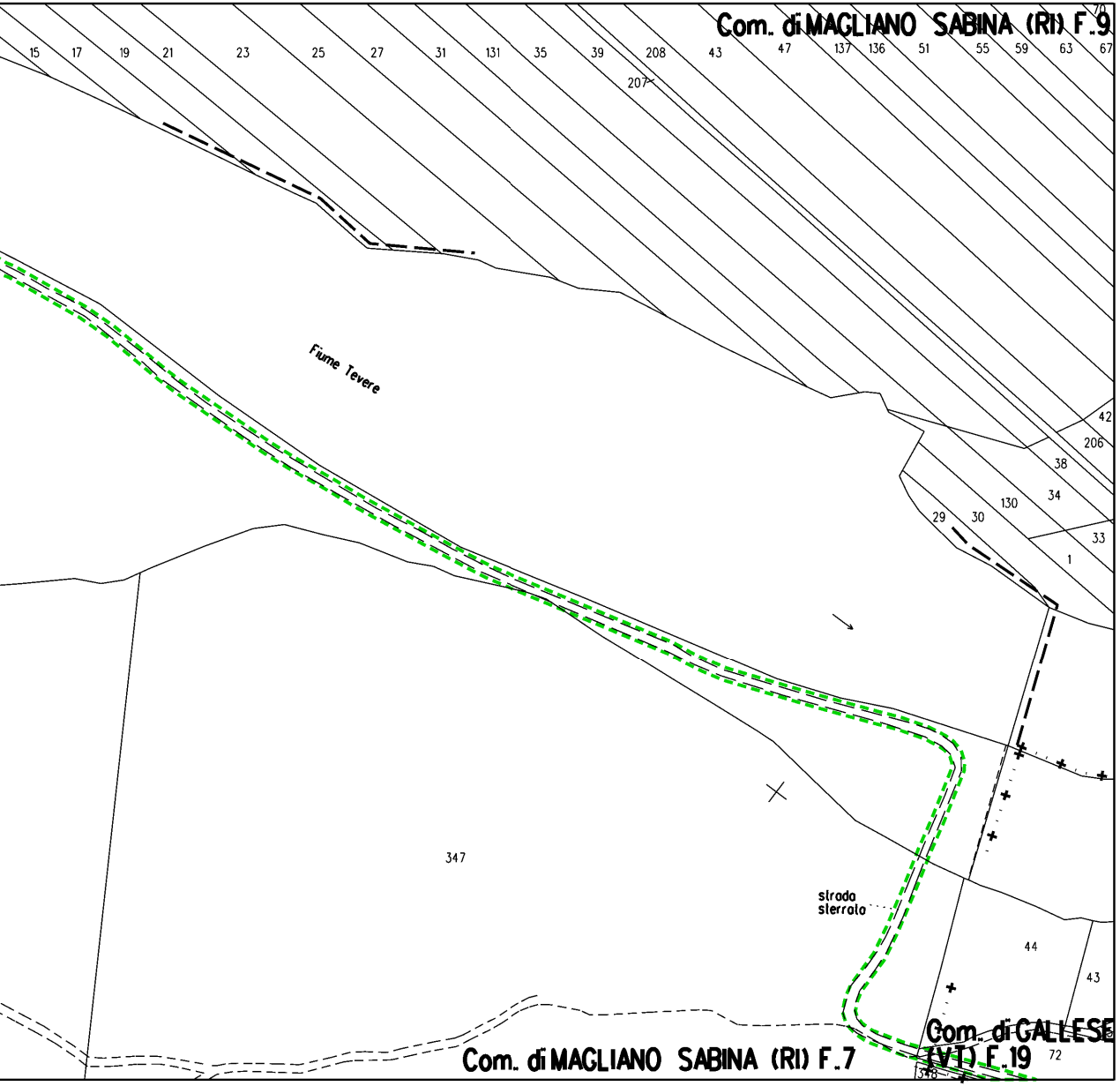
Com. di MAGLIANO SABINA (RI) F.9
70
15
17
19
21
23
25
27
31
131
35
39
208
43
47
137
136
51
55
59
63
67
207
Fiume Tevere
42
206
38
130
34
29
30
33
1
347
strada sterrata
44
43
Com. di GALLESE (VT) F.19
72
348
Com. di MAGLIANO SABINA (RI) F.7

STRALCIO "B" - Strada "S101"

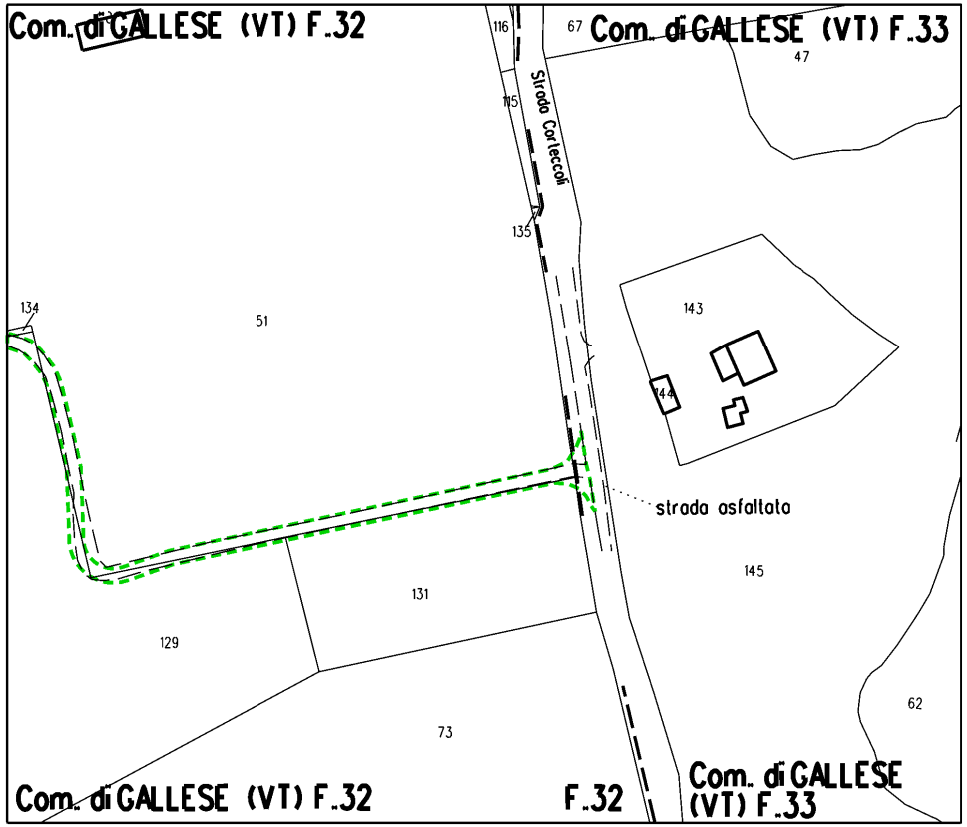
Com. di GALLESE (VT) F.32
116
67
Com. di GALLESE (VT) F.33
47
115
Strada Corteccoli
135
134
51
143
144
strada asfaltata
145
131
129
73
62
Com. di GALLESE (VT) F.32
F.32
Com. di GALLESE (VT) F.33

LEGENDA

- -·-·-·- Metanodotto in progetto
- ⬚ Aree di occupazione temporanea
- 🟨 Impianti in progetto
- -·-▭-·- Attraversamento con Tubo di Protezione
- -·-▥-·- Attraversamento con Microtunnel
- -·-⋈-·- Attraversamento in T.O.C.

VEGETAZIONE REALE

- 🟩 Boschi a dominanza di leccio (Quercus ilex)
- 🟨 Boschi a prevalenza di conifere
- 🟪 Vegetazione a dominanza di salice bianco (Salix alba) e pioppi (Populus spp.)
- 🟥 Bosco misto di latifoglie decidue
- 🟩 Boschi a dominanza di cerro (Quercus cerris)
- 🟧 Boschi a dominanza di roverella (Quercus pubescens)
- 🟦 Formazioni forestali e filari in ambito agricolo
- ○ Piante singole

TIPOLOGIA RIPRISTINO

- 🟩 Querceti mesofili
- 🟥 Leccete mesoxerofile
- 🟦 Boschi ripari
- 🟩 Inerbimento
- 🟪 Mascheramento impianti e punti di linea
- ▨ Piante con altezza 1,50-1,75 m in punto con visuale significativa

Il presente disegno e' di proprieta' aziendale - La societa' tutelera' i propri diritti a termine di legge.

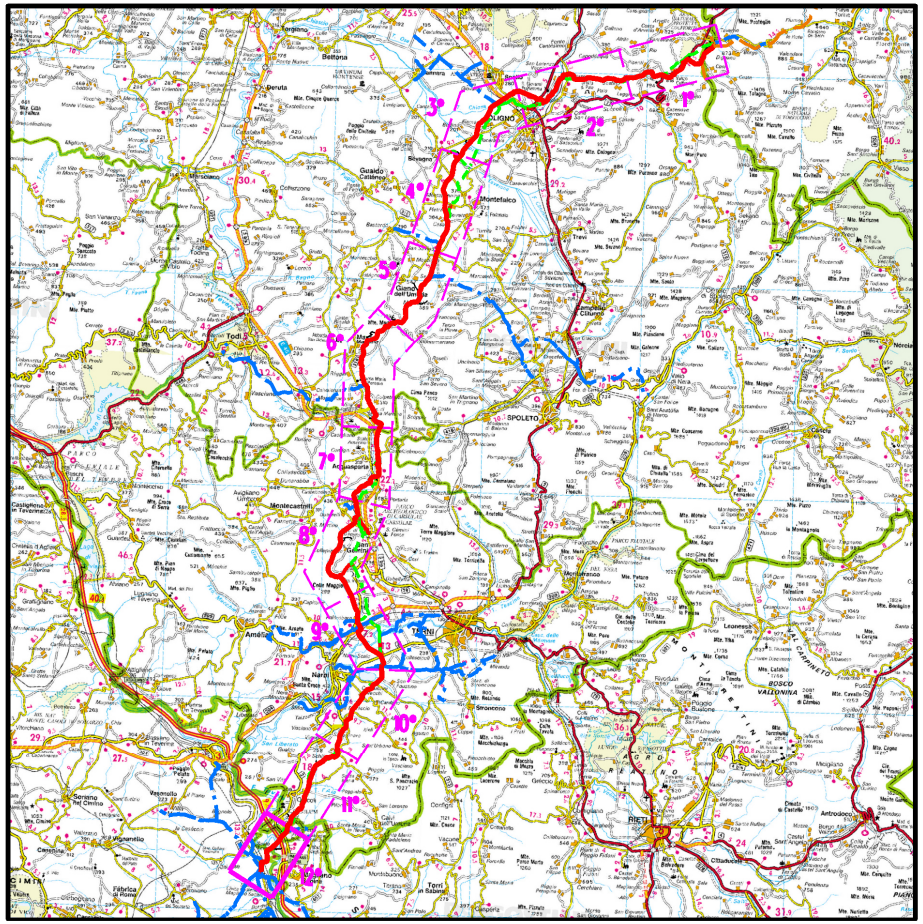
FOLIGNO
SPOLETO
TERNI
RIETI
Todi
1°
2°
3°
4°
5°
6°
7°
8°
9°
10°
11°
12°

COROGRAFIA SCALA 1:500.000

Nei Comuni di GALLESE,MAGLIANO SABINA,OTRICOLI

Rev.	DATA	DESCRIZIONE	ELABORATO	VERIFICATO	APPROVATO
1	22/02/2021	AGGIORNAMENTO - EMISSIONE PER PERMESSI	V.PELLICCIA	F.VITALI	A.SPADACINI
0	15/12/2020	EMISSIONE PER PERMESSI	G.GALLIZIOLI	F.VITALI	A.SPADACINI

PROGETTISTA

Rif. TFM: 011-PJM1-005-11-DT-22E-1136

COMMESSA	CODICE TECNICO
NR/19093/R-L01	20621

RIFACIMENTO MET.
FOLIGNO (FRAZ. COLFIORITO) - GALLESE
DN 650 (26"), DP 75 bar

PLANIMETRIA CATASTALE CON INDIVIDUAZIONE DELLE TIPOLOGIE FORESTALI E RIPRISTINO VEGETAZIONALE - TRATTO 12

DIS. N. 11-DT-22E-1136

REVISIONE 1

FG. 1 DI 1

SCALA 1:2000