DATI TECNICI FUNZIONALI

MASCHERAMENTO IMPIANTI DI LINEA (Rif. Disegno simul.fotografica)		
TIPOLOGIA FORESTALE E METODOLOGIA DI RIPRISTINO (Rif. N.Scheda documento 11-LX-E-5074)		
SUPERFICIE TOTALE DA RIPRISTINARE (m^2)		
NUMERO RIFERIMENTO SCHEDA (Rif. N.Scheda documento 11-LX-E-5074)		
INERBIMENTO (Rif. N.Scheda documento 11-LX-E-5075)		
SUPERFICIE TOTALE DA INERBIRE(m^2)		
NUMERO RIFERIMENTO SCHEDA (Rif. N.Scheda documento 11-LX-E-5075)		

CONFINI AMMINISTRATIVI

DATI CARATTERISTICI

DATI DI COSTRUZIONE

PRESSIONE DI PROGETTO 75.0 bar
PRESSIONE MASSIMA DI ESERCIZIO (MOP) 75.0 bar
GRADO DI UTILIZZAZIONE DICHIARATO f - 0.72

REALIZZATO IN CONFORMITA' AL D.M. 17/04/2008
CONFORMITA' AL D.M NUMERO D.M. 17/04/2008
PER MODIFICHE REALIZZATE SUCCESSIVAMENTE

RIVESTIMENTO GIUNTI DI SALDATURA

Fasce Termorestringenti

DATI GENERALI

DN 650 SP 11.1 [UNI-EN] 8554.00 m

LUNGHEZZA TOTALE IMPIANTO 8554.00 m.

FASE EMISSIONE Progetto

PLANIMETRIA 1:2000

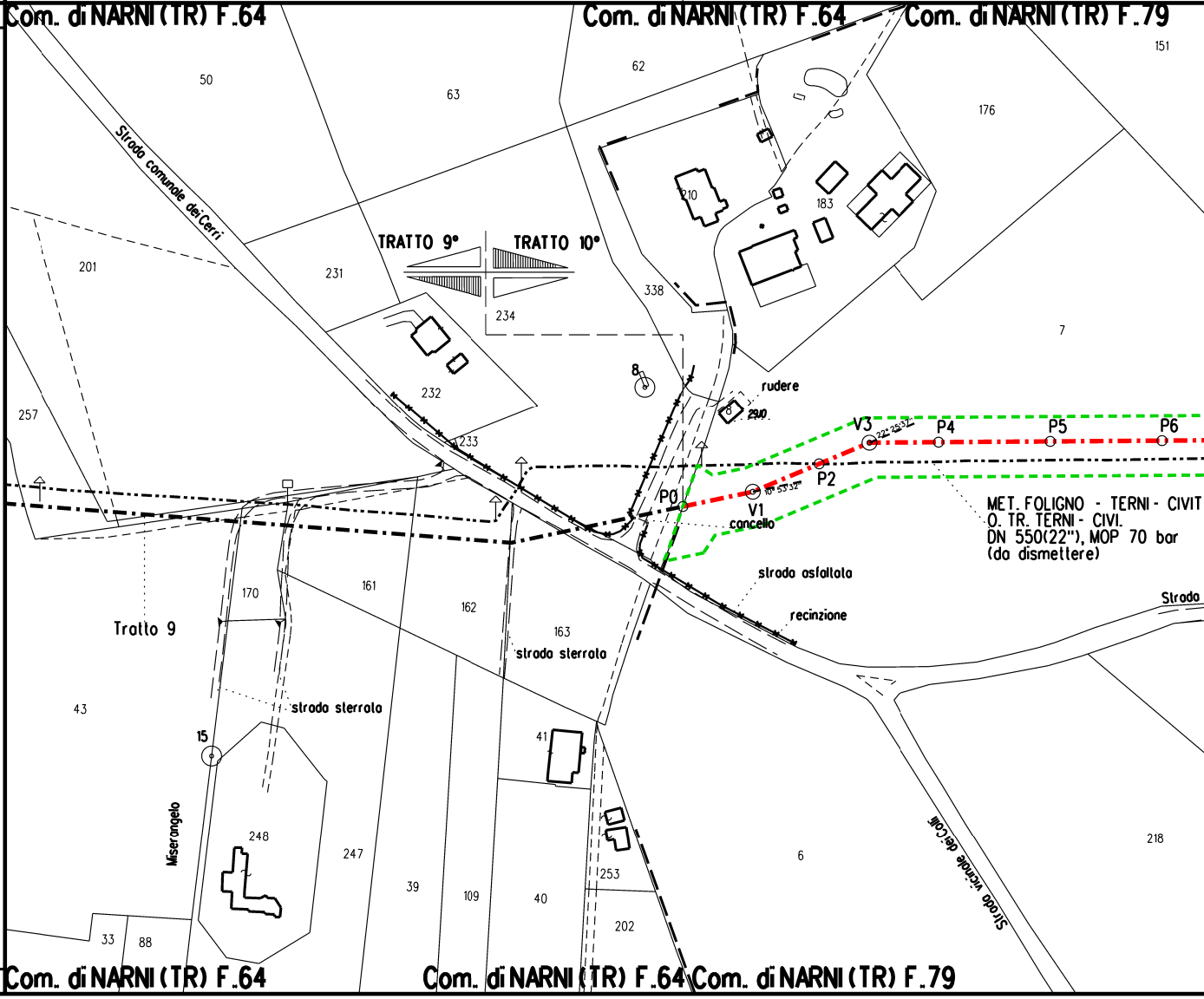
Com. di NARNI (TR) F.64
Com. di NARNI (TR) F.64
Com. di NARNI (TR) F.79
Strada comunale dei Cerri
TRATTO 9°
TRATTO 10°
Tratto 9
rudere
290
V3
22° 25'32"
P4
P5
P6
P0
V1
10° 53'32"
P2
concello
MET. FOLIGNO - TERNI - CIVIT
O. TR. TERNI - CIVI.
DN 550(22"), MOP 70 bar
(da dismettere)
strada asfaltata
recinzione
Strada
strada sterrata
strada sterrata
Miserangelo
Strada vicinale dei Colli
8
15
50
63
62
151
176
210
183
231
338
234
201
232
233
257
7
170
161
162
163
43
41
248
247
39
109
40
253
202
6
218
33
88
Com. di NARNI (TR) F.64
Com. di NARNI (TR) F.64
Com. di NARNI (TR) F.79

CONFINI AMMINISTRATIVI

🟩	🟩	▨
714 m^2	276 m^2	216 m^2
162	163	164
🟩	🟩	🟩
714 m^2	276 m^2	216 m^2
145	146	147

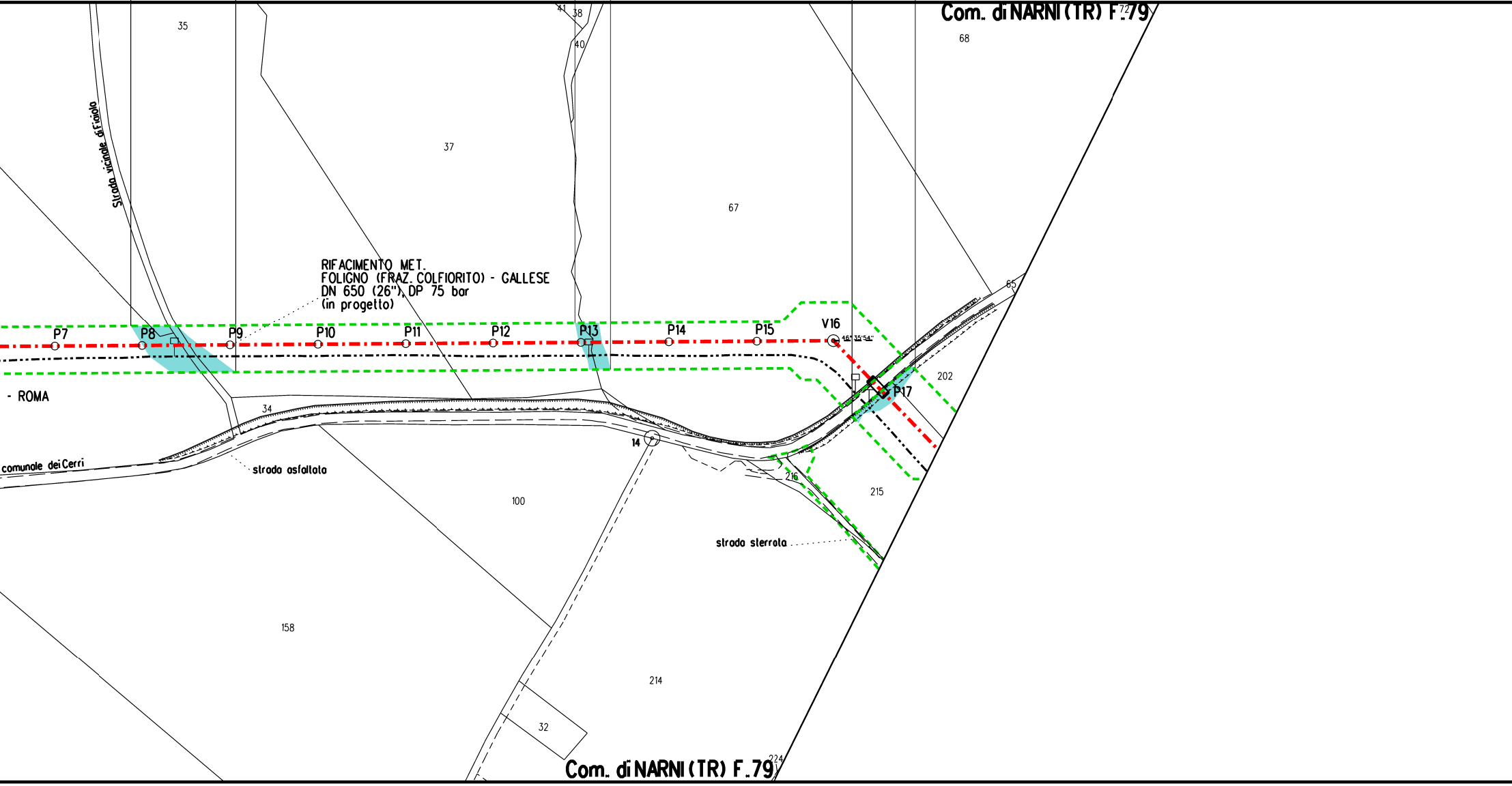
Com. di NARNI (TR) F.79
35
37
41
38
40
67
68
72
65
Strada vicinale di Fiaiola
RIFACIMENTO MET.
FOLIGNO (FRAZ. COLFIORITO) - GALLESE
DN 650 (26"), DP 75 bar
(in progetto)
P7
P8
P9
P10
P11
P12
P13
P14
P15
V16
46° 35'54''
P17
202
- ROMA
34
14
comunale dei Cerri
strada asfaltata
216
215
100
strada sterrata
158
214
32
224
Com. di NARNI (TR) F.79

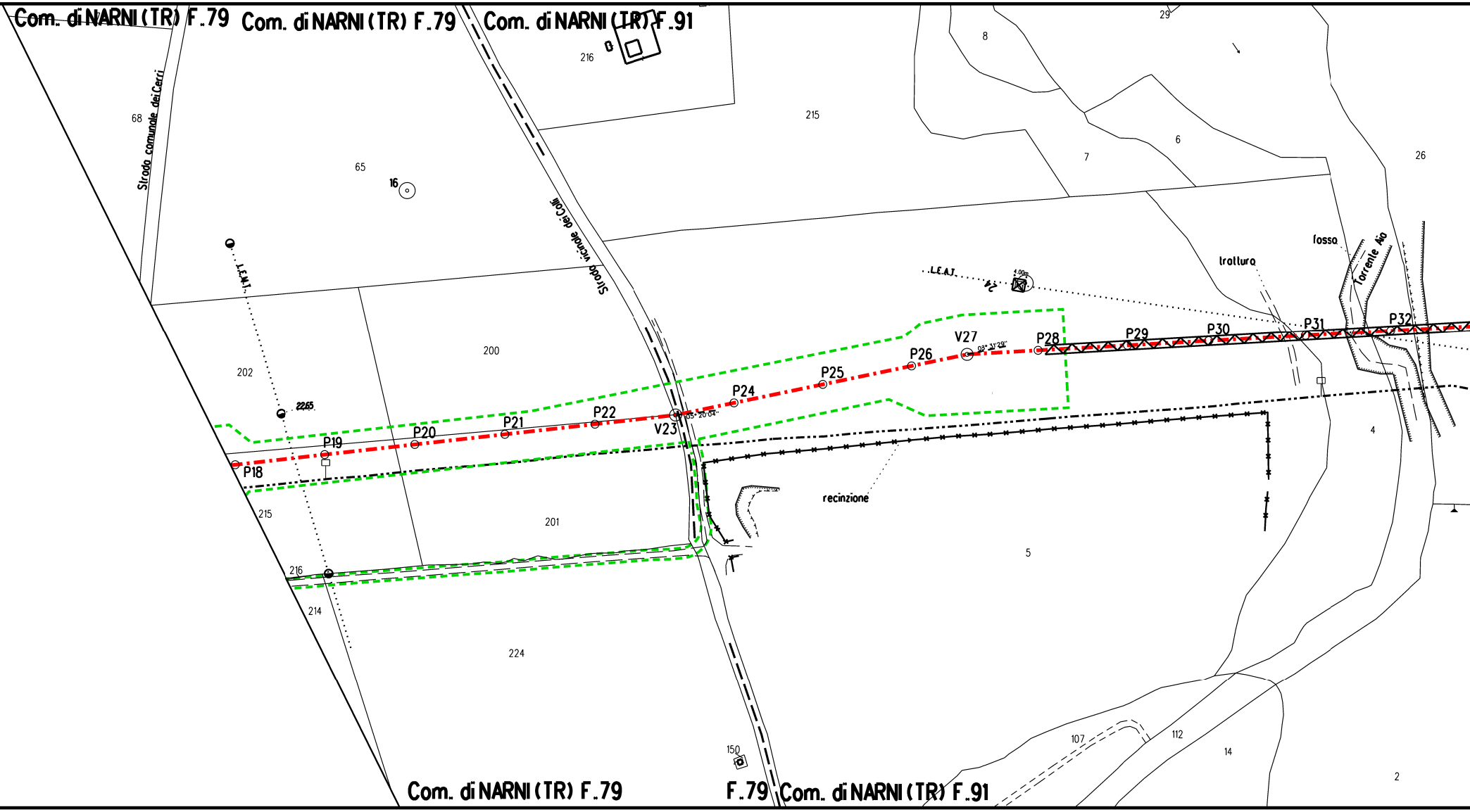
Com. di NARNI (TR) F.79
Com. di NARNI (TR) F.79
Com. di NARNI (TR) F.91
Com. di NARNI (TR) F.79
F.79
Com. di NARNI (TR) F.91
Strada comunale dei Cerri
Strada vicinale dei Colli
L.E.M.T.
L.E.A.T.
fosso
Torrente Aia
trattura
recinzione
P18
P19
P20
P21
P22
V23
P24
P25
P26
V27
P28
P29
P30
P31
P32
68
65
16
202
200
201
215
216
214
224
216
215
8
29
7
6
26
4
5
107
112
14
2
150
22.65

		🟩		🟩
		370 m²		734 m²
		165		166
	🟩	🟩		🟩
	225 m²	370 m²		734 m²
	148	149		150

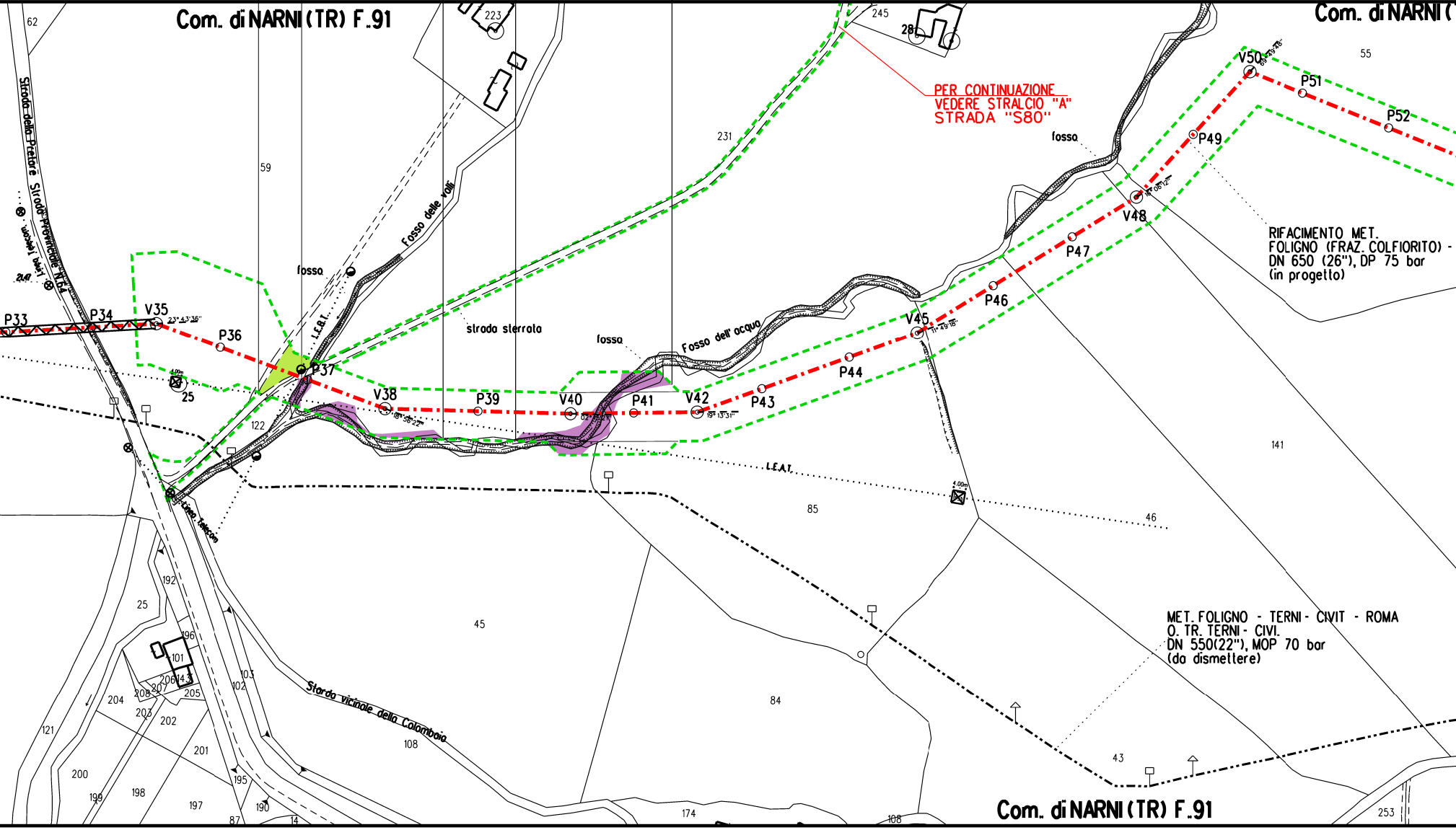
Com. di NARNI (TR) F.91
Com. di NARNI (
PER CONTINUAZIONE
VEDERE STRALCIO "A"
STRADA "S80"
Strada della Pretare Strada Provinciale N.64
P33
P34
V35
P36
P37
V38
P39
V40
P41
V42
P43
P44
V45
P46
P47
V48
P49
V50
P51
P52
fosso
Fosso delle valli
L.E.A.T.
strada sterrata
fosso
Fosso dell' acqua
fosso
RIFACIMENTO MET.
FOLIGNO (FRAZ. COLFIORITO) -
DN 650 (26"), DP 75 bar
(in progetto)
L.E.A.T.
Linea Telecom
Starda vicinale della Colombaia
MET. FOLIGNO - TERNI - CIVIT - ROMA
D. TR. TERNI - CIVI.
DN 550(22"), MOP 70 bar
(da dismettere)
Com. di NARNI (TR) F.91
62
59
223
245
28
231
55
141
85
46
45
84
43
25
122
192
25
196
101
206
143
207
208
205
204
203
202
201
200
199
198
197
195
190
103
102
121
108
174
108
87
14
253

	🟥
	12.945 m²
	167
	🟩

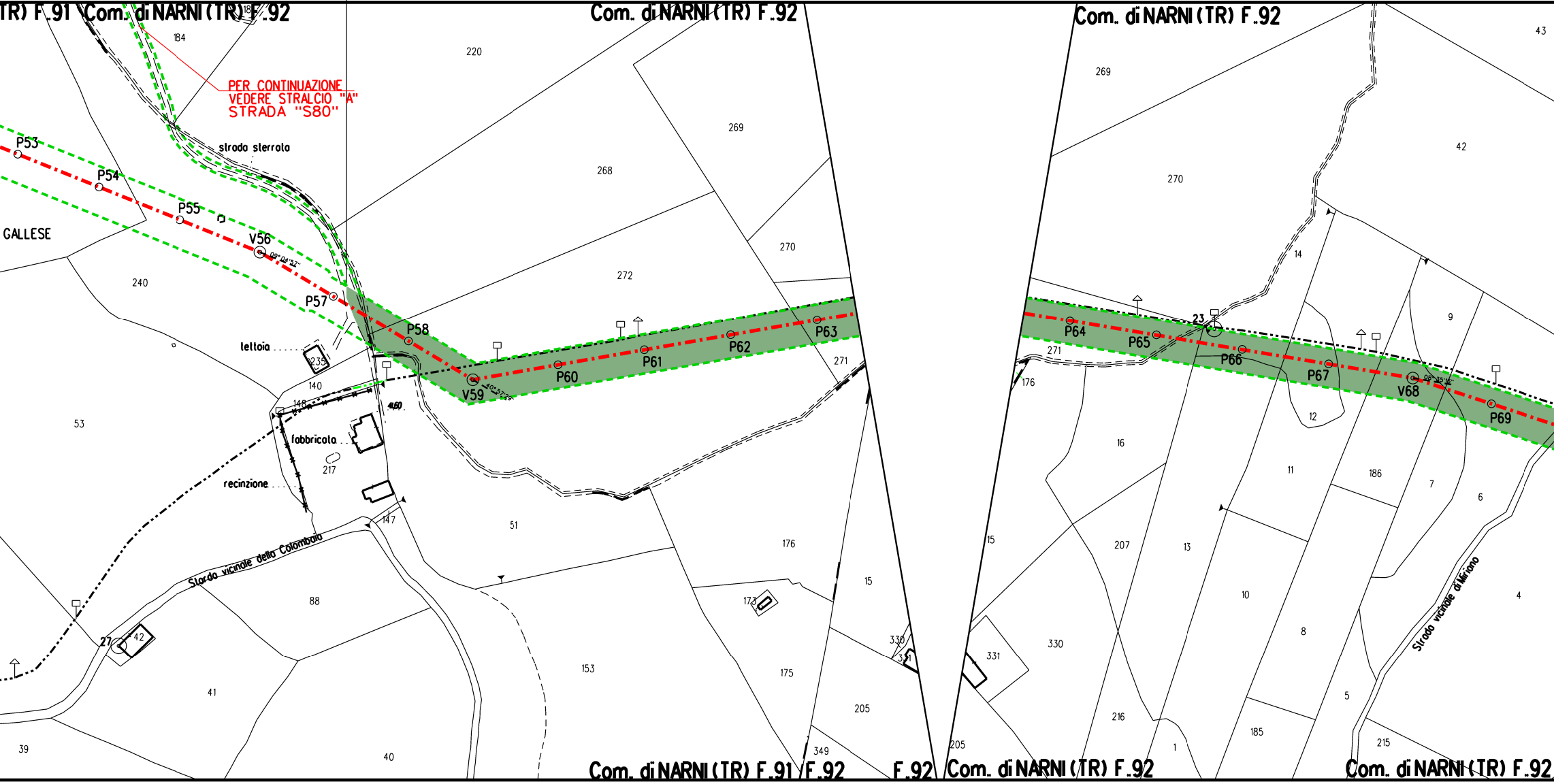
TR) F.91 Com. di NARNI (TR) F.92
Com. di NARNI (TR) F.92
Com. di NARNI (TR) F.92
PER CONTINUAZIONE
VEDERE STRALCIO "A"
STRADA "S80"
strada sterrata
GALLESE
tettoia
fabbricato
recinzione
Strada vicinale della Colombaia
Strada vicinale di Mirano
P53
P54
P55
V56
P57
P58
V59
P60
P61
P62
P63
P64
P65
P66
P67
V68
P69
23
27
184
220
268
269
270
272
271
240
53
140
146
235
217
147
51
88
41
39
40
42
153
176
173
175
15
205
349
330
331
43
14
9
16
207
13
11
12
186
7
6
10
8
5
4
216
185
215
1
Com. di NARNI (TR) F.91 F.92
F.92 Com. di NARNI (TR) F.92
Com. di NARNI (TR) F.92

		1.056 m²	19.200 m²
		168	169

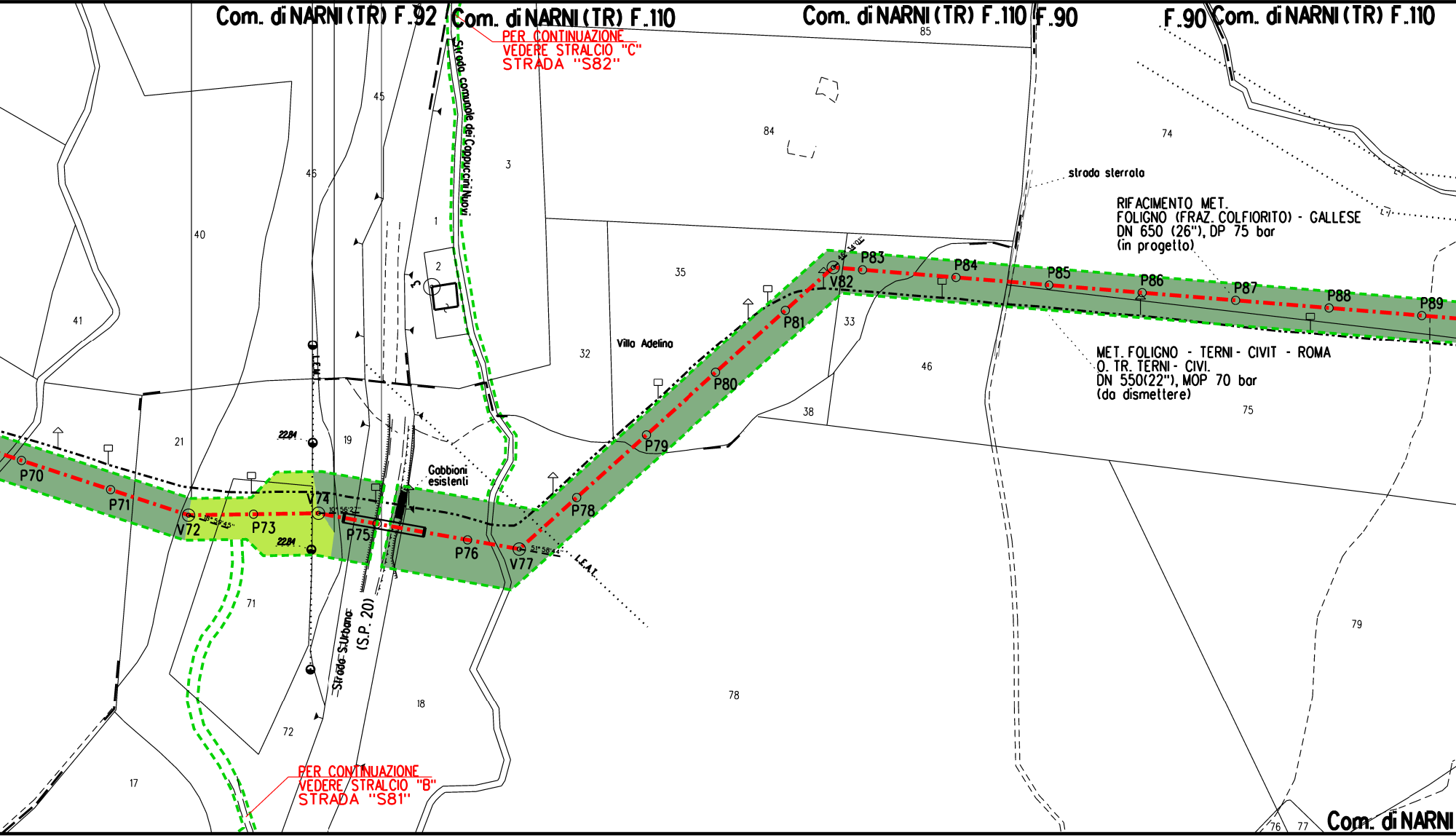
Com. di NARNI (TR) F.92
Com. di NARNI (TR) F.110
PER CONTINUAZIONE
VEDERE STRALCIO "C"
STRADA "S82"
Com. di NARNI (TR) F.110
F.90
F.90
Com. di NARNI (TR) F.110
Strada comunale dei Cappuccini Nuovi
strada sterrata
RIFACIMENTO MET.
FOLIGNO (FRAZ. COLFIORITO) - GALLESE
DN 650 (26"), DP 75 bar
(in progetto)
MET. FOLIGNO - TERNI - CIVIT - ROMA
D. TR. TERNI - CIVI.
DN 550(22"), MOP 70 bar
(da dismettere)
Villa Adelina
Gabbioni
esistenti
L.E.A.T.
L.E.A.T.
Strada S.Urbano
(S.P. 20)
PER CONTINUAZIONE
VEDERE STRALCIO "B"
STRADA "S81"
Com. di NARNI
P70
P71
V72
P73
V74
P75
P76
V77
P78
P79
P80
P81
V82
P83
P84
P85
P86
P87
P88
P89
22.84
22.84
85
84
74
45
46
3
1
2
40
41
35
32
33
46
38
75
21
19
71
72
18
17
78
79
76
77

🟥		🟥	🟥
		4.311 m^2	2.187 m^2
		170	171
🟩	🟩	🟩	🟩
52.446 m^2			
151a			

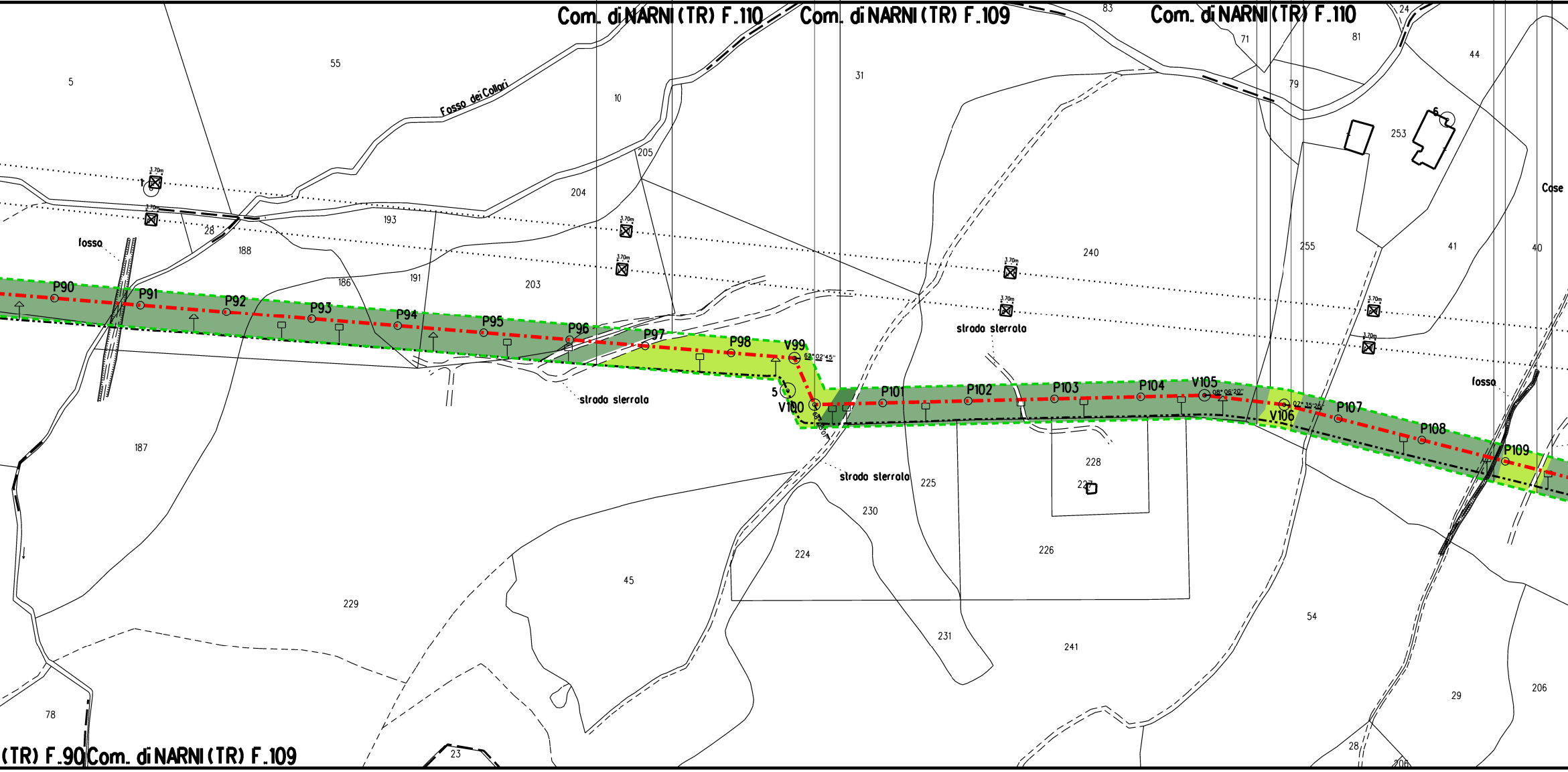
Com. di NARNI (TR) F.110
Com. di NARNI (TR) F.109
Com. di NARNI (TR) F.110
(TR) F.90
Com. di NARNI (TR) F.109
Fosso dei Collari
fosso
fosso
strada sterrata
strada sterrata
strada sterrata
Case
P90
P91
P92
P93
P94
P95
P96
P97
P98
V99
V100
P101
P102
P103
P104
V105
V106
P107
P108
P109
62°02'45"
08°06'20"
07°35'26"
3.70m
5
6
5
55
10
205
204
193
188
186
191
203
28
187
229
45
224
230
231
225
226
228
227
240
241
31
83
71
79
81
24
44
253
255
41
40
54
29
206
28
206
78
23

🟥		🟥		🟥		🟥
7.773 m²		1.073 m²		459 m²		3
172a		172b		173		
🟩		🟩	🟩	🟩	🟩	🟩
				9.530 m²		
				151b		

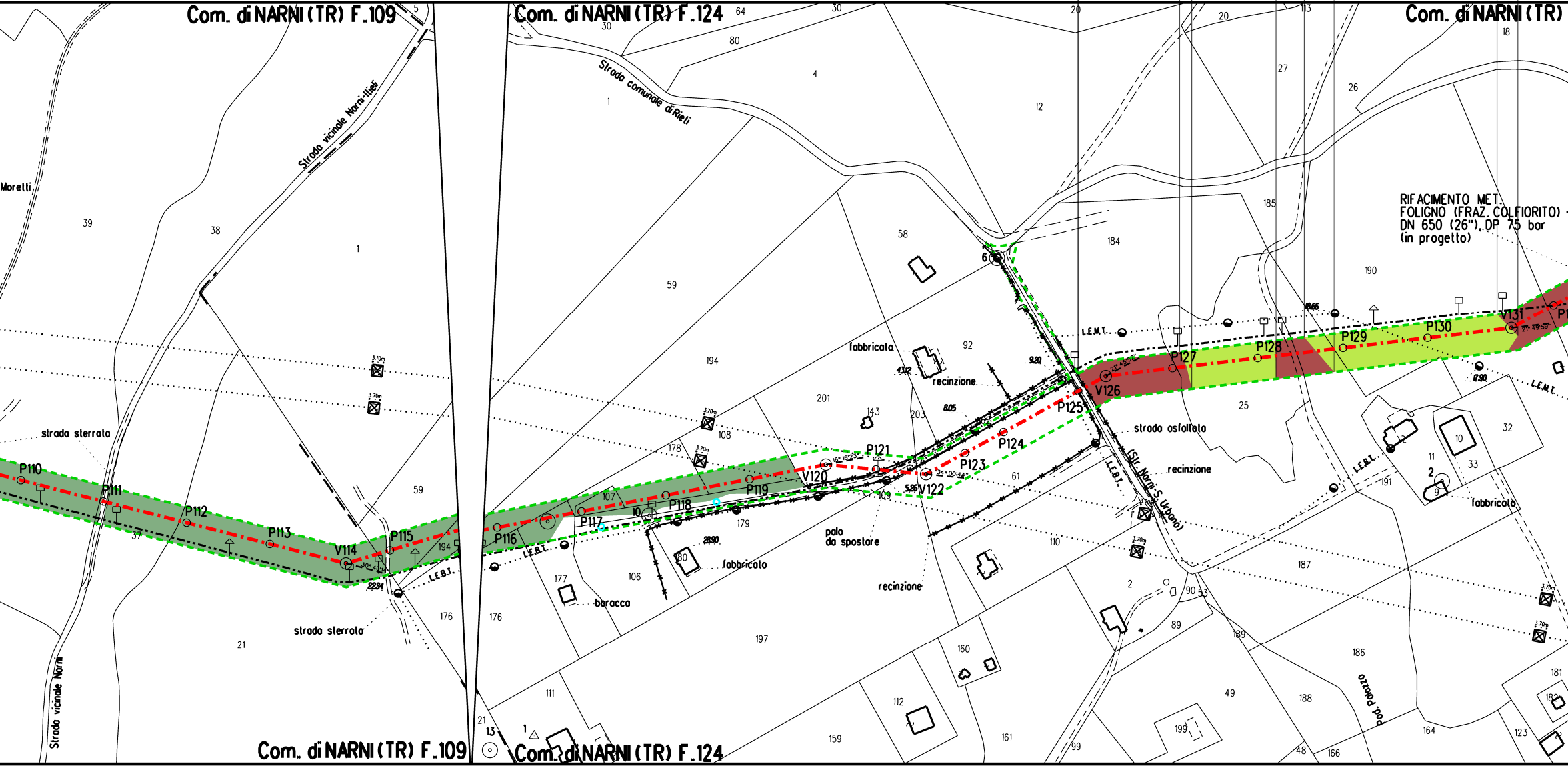
Com. di NARNI (TR) F.109
Com. di NARNI (TR) F.124
Com. di NARNI (TR)
Strada vicinale Narni-Itieli
Strada comunale di Rieti
Strada vicinale Narni
Morelli
strada sterrata
strada sterrata
strada asfaltata
(Str. Narni-S. Urbano)
Pod. Palazzo
RIFACIMENTO MET.
FOLIGNO (FRAZ. COLFIORITO) -
DN 650 (26"), DP 75 bar
(in progetto)
fabbricato
fabbricato
fabbricato
recinzione
recinzione
recinzione
baracca
palo da spostare
L.E.B.T.
L.E.M.T.
P110
P111
P112
P113
V114
P115
P116
P117
P118
P119
V120
P121
V122
P123
P124
P125
V126
P127
P128
P129
P130
V131
39
38
1
59
194
21
176
176
197
111
159
160
112
161
201
58
92
143
203
61
110
2
89
99
49
188
186
187
25
184
185
190
26
27
12
4
80
64
30
20
18
32
10
11
33
191
164
166
48
123
181
182
189
199
90
53
109
108
178
107
106
177
180
179
37
5
13
3.70m
22.84
28.90
4.52
8.05
9.20
5.26
18.66
11.90

🟥	🟩			🟩		
.281 m^2	1.762 m^2			945 m^2		
174	175			176		
🟩	🟩	🟩		🟩		🟩
				945 m^2		10.890
				152		153

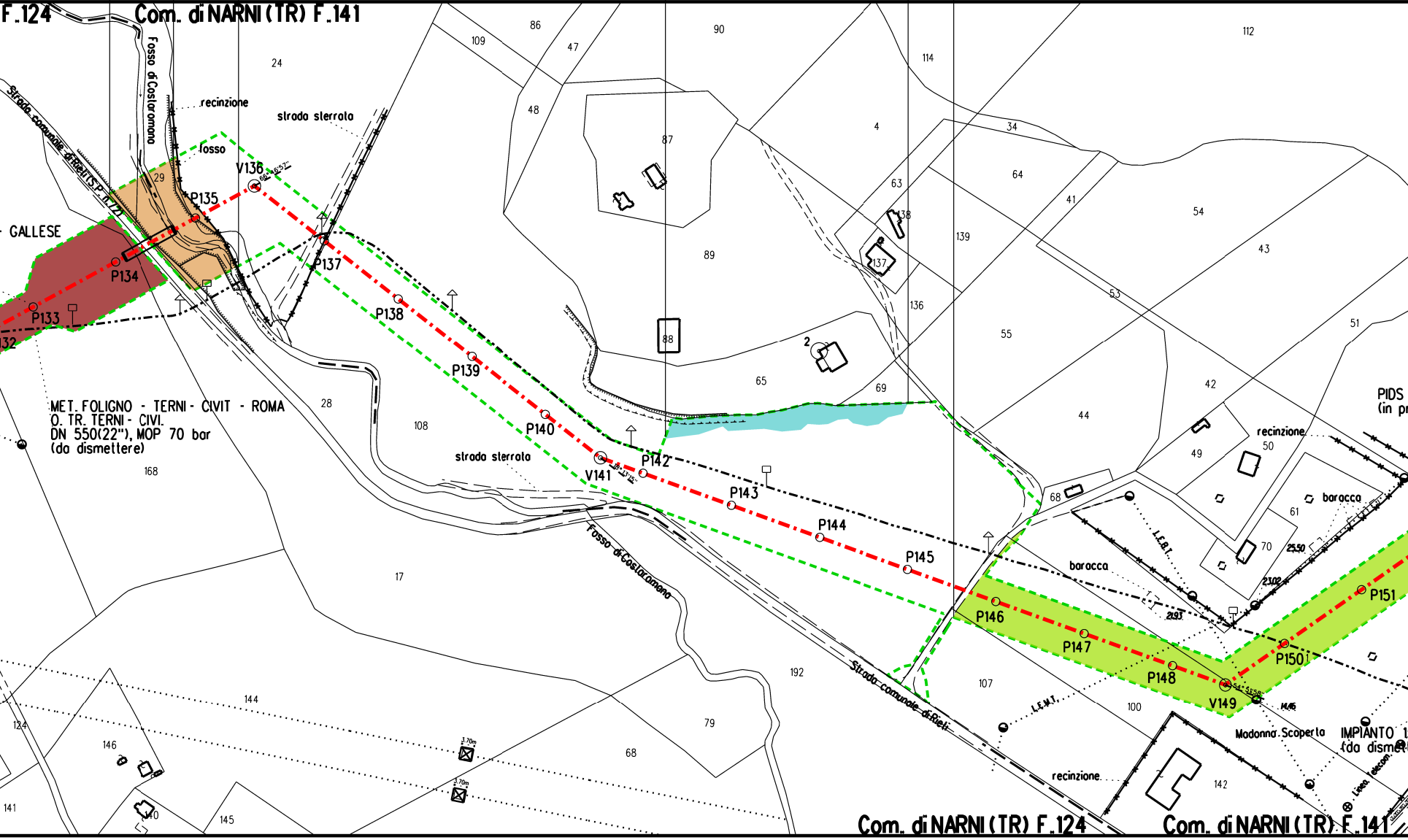

F.124
Com. di NARNI (TR) F.141
Fosso di Costaromano
Strada comunale di Rieli (S.P. N.72)
recinzione
strada sterrata
fosso
V136
P135
29
P134
P133
GALLESE
P137
P138
P139
P140
V141
P142
P143
P144
P145
P146
P147
P148
V149
P150
P151
MET. FOLIGNO - TERNI - CIVIT - ROMA
O. TR. TERNI - CIVI.
DN 550(22"), MOP 70 bar
(da dismettere)
168
28
108
strada sterrata
17
Fosso di Costaromano
192
Strada comunale di Rieli
24
109
86
47
48
87
90
89
88
2
65
69
4
114
112
34
63
64
138
137
139
136
41
54
43
53
55
51
44
42
49
50
recinzione
68
61
70
baracca
baracca
L.E.B.T.
L.E.M.T.
107
100
Madonna Scoperta
IMPIANTO
(da dismet
recinzione
142
PIDS
(in pr
144
124
146
141
140
145
79
68
3.70m
Com. di NARNI (TR) F.124
Com. di NARNI (TR) F.141

		🟥		🟩		🟦	🟩	
		707 m²		2.100 m²		283 m²	3.293 m²	
		177		178		179	180	
🟩		🟩		🟩	🟩	🟩	🟩	
m²		707 m²		11.619 m²				
		154		155				

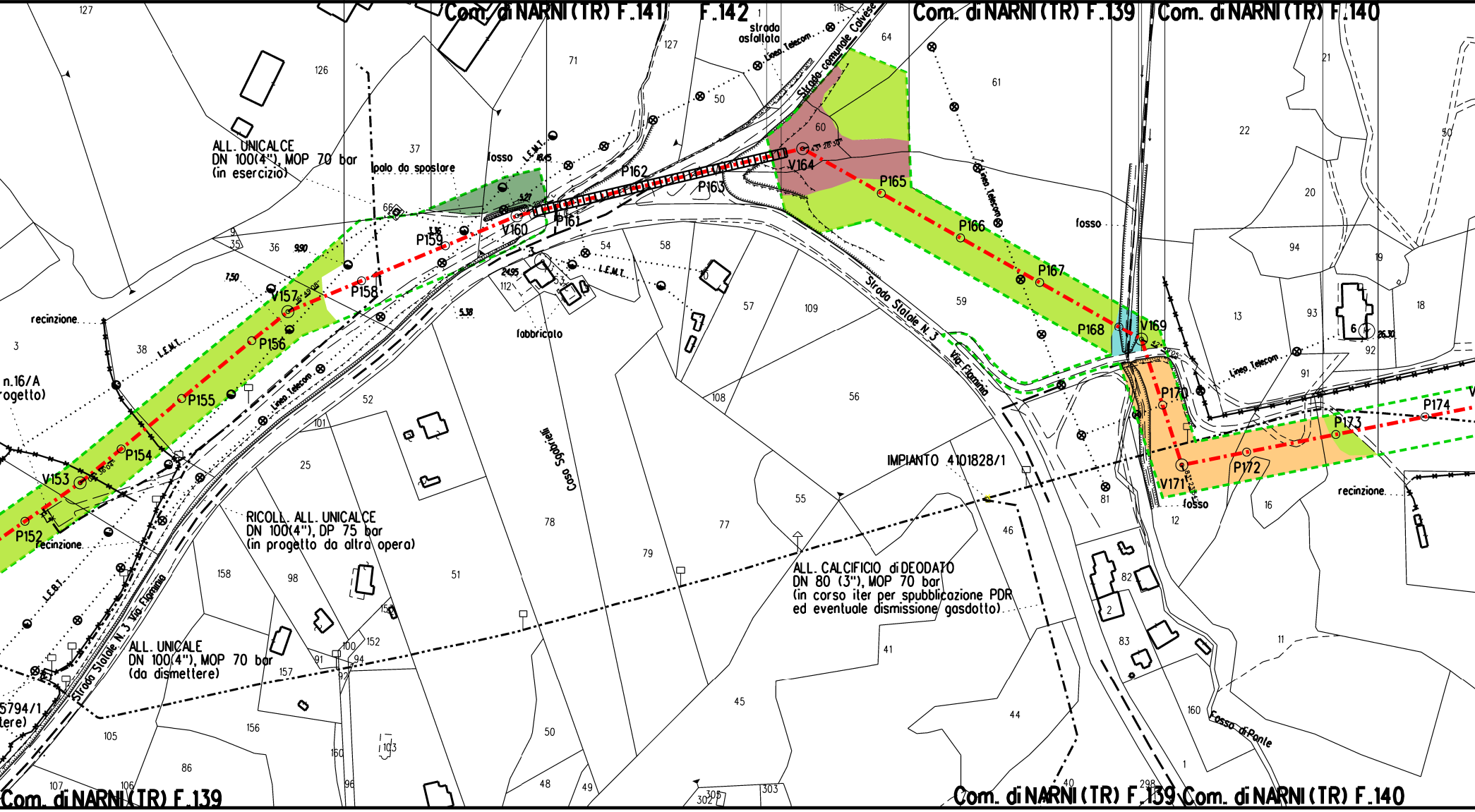
Com. di NARNI (TR) F.141
F.142
Com. di NARNI (TR) F.139
Com. di NARNI (TR) F.140
strada asfaltata
Linea Telecom
Strada comunale Calvese
ALL. UNICALCE
DN 100(4"), MOP 70 bar
(in esercizio)
palo da spostare
fosso
L.E.M.T.
P152
V153
P154
P155
P156
V157
P158
P159
V160
P161
P162
P163
V164
P165
P166
P167
P168
V169
P170
V171
P172
P173
P174
recinzione
n.16/A
progetto)
fabbricato
Strada Statale N.3 Via Flaminia
Casa Sparteri
RICOLL. ALL. UNICALCE
DN 100(4"), DP 75 bar
(in progetto da altra opera)
ALL. UNICALE
DN 100(4"), MOP 70 bar
(da dismettere)
5794/1
tere)
IMPIANTO 4101828/1
ALL. CALCIFICIO di DEODATO
DN 80 (3"), MOP 70 bar
(in corso iter per spubblicazione PDR
ed eventuale dismissione gasdotto)
Fosso di Ponte
L.E.B.T.

	🟥	🟥
	2.697 m²	8.845 m²
	181	182
	🟩	🟩

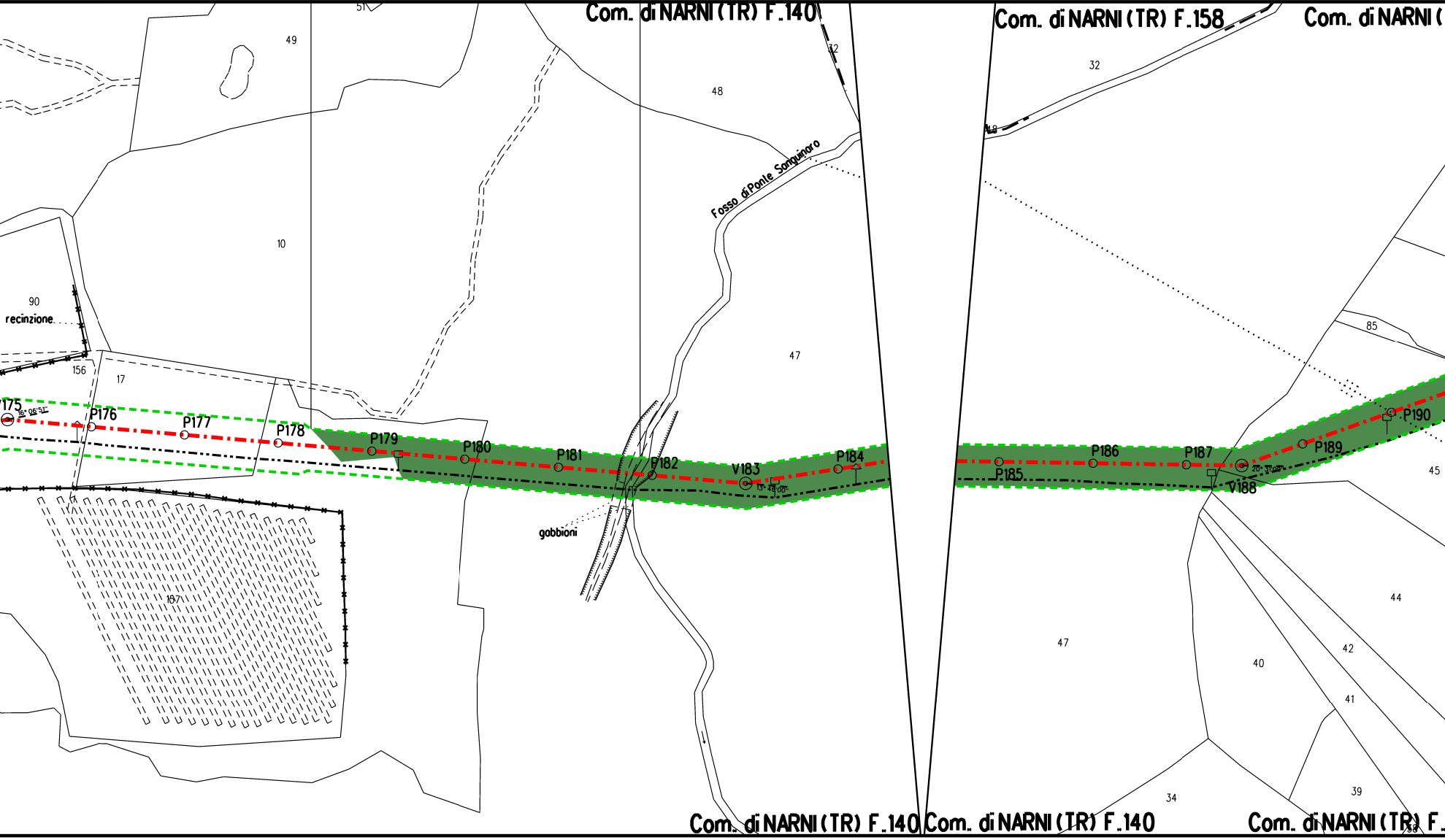
Com. di NARNI (TR) F.140
Com. di NARNI (TR) F.158
Com. di NARNI (
51
49
48
32
32
48
10
Fosso di Ponte Sanguinaro
90
recinzione
156
17
47
85
45
P175
16°06'51"
P176
P177
P178
P179
P180
P181
P182
V183
13°46'00"
P184
P185
P186
P187
20°31'05"
V188
P189
P190
gabbioni
187
47
44
40
42
41
34
39
Com. di NARNI (TR) F.140
Com. di NARNI (TR) F.140
Com. di NARNI (TR) F.

	5.934 m²	9.687 m²
	183	184
	28.484 m²	
	156	

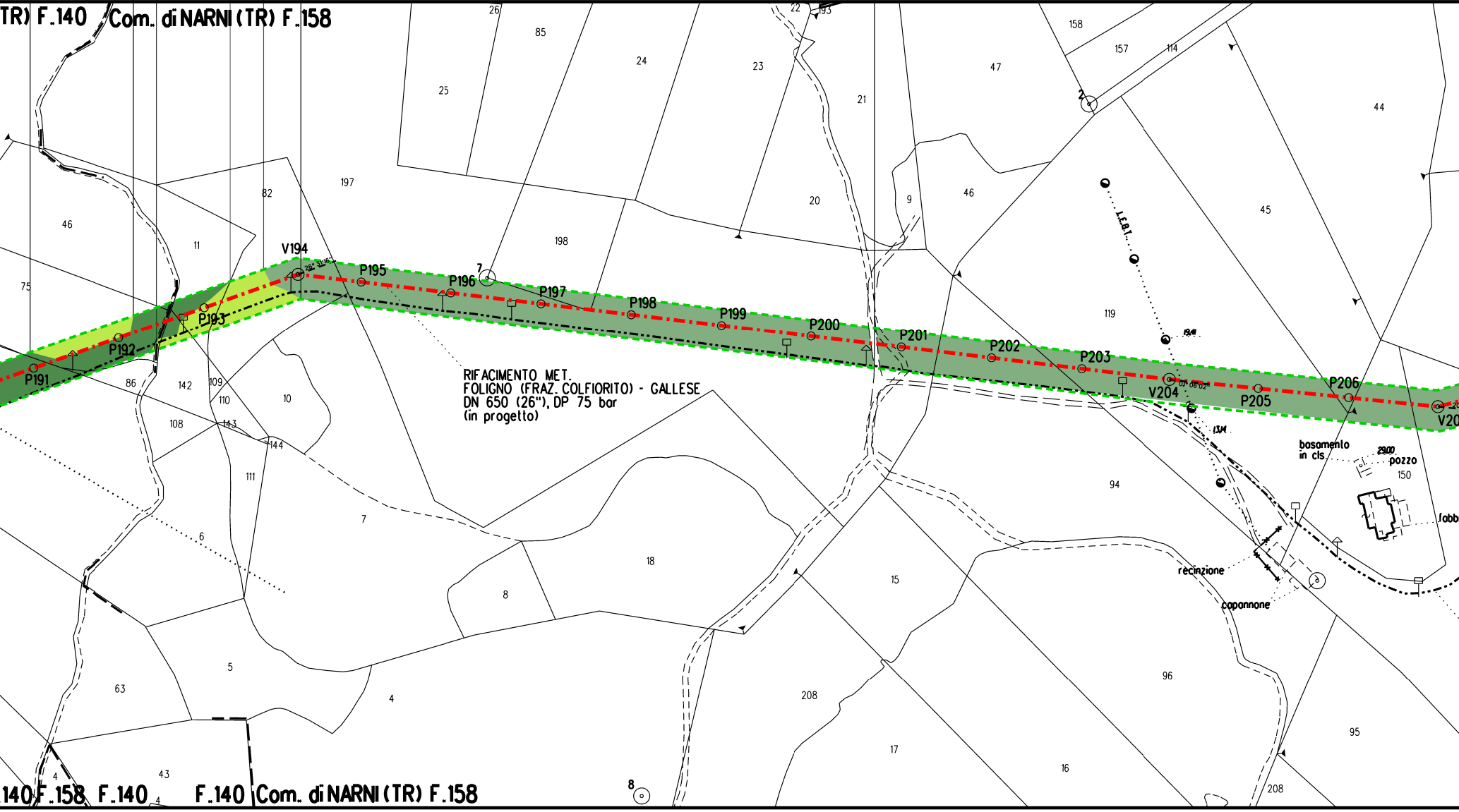
TR) F.140
Com. di NARNI (TR) F.158
V194
P191
P192
P193
P195
P196
P197
P198
P199
P200
P201
P202
P203
V204
P205
P206
V20
RIFACIMENTO MET.
FOLIGNO (FRAZ. COLFIORITO) - GALLESE
DN 650 (26"), DP 75 bar
(in progetto)
L.E.B.T.
basamento
in cls.
pozzo
recinzione
capannone
fabb
140 F.158 F.140
F.140 Com. di NARNI (TR) F.158
26
85
25
24
23
22
193
21
158
157
114
47
44
46
45
197
198
82
11
75
20
9
119
94
86
142
109
110
10
108
143
144
111
7
6
8
18
15
5
63
4
43
208
17
16
96
95
150
2
8

🟥	
🟩	

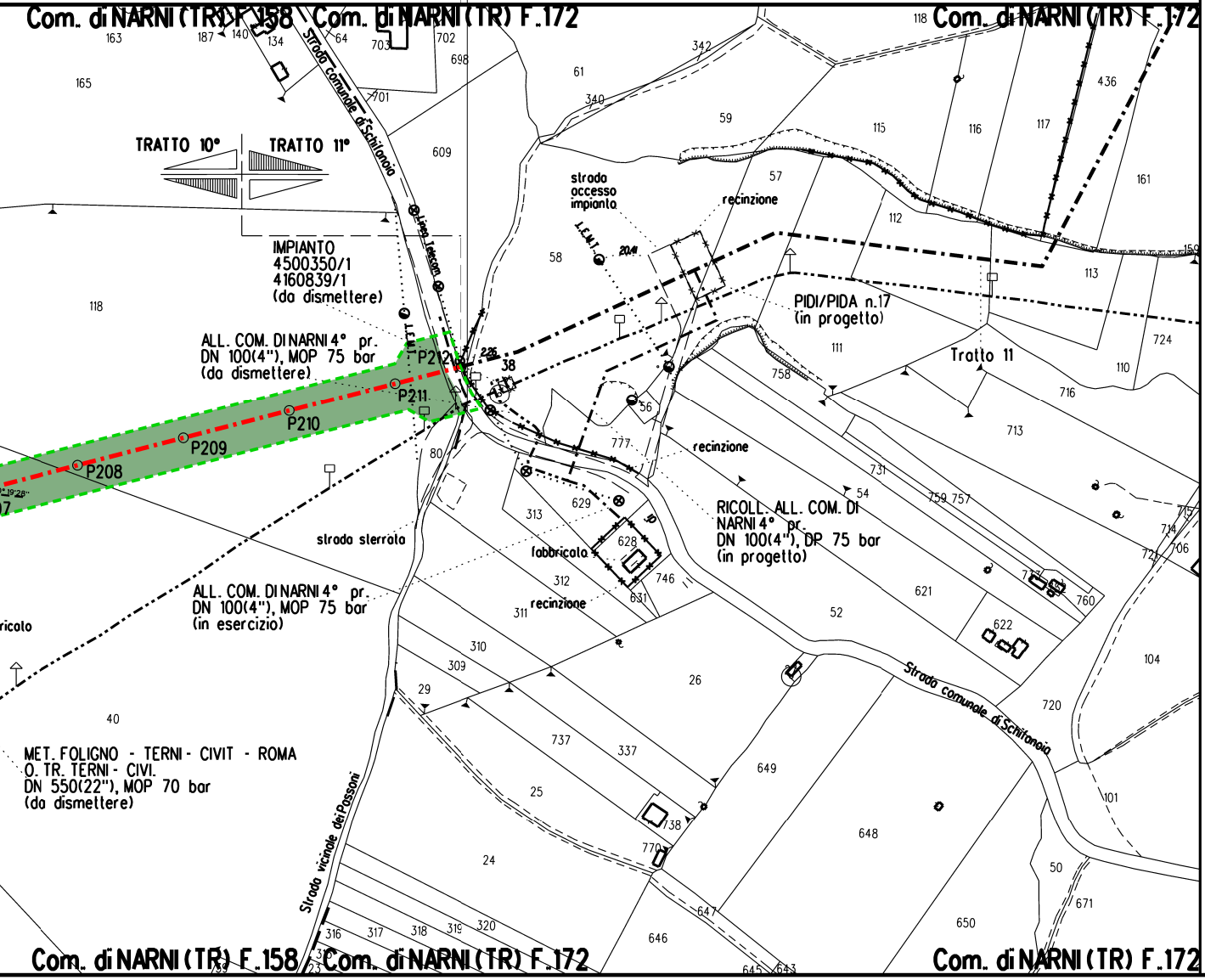
Com. di NARNI (TR) F.158
Com. di NARNI (TR) F.172
Com. di NARNI (TR) F.172
TRATTO 10°
TRATTO 11°
IMPIANTO
4500350/1
4160839/1
(da dismettere)
ALL. COM. DI NARNI 4° pr.
DN 100(4"), MOP 75 bar
(da dismettere)
ALL. COM. DI NARNI 4° pr.
DN 100(4"), MOP 75 bar
(in esercizio)
MET. FOLIGNO - TERNI - CIVIT - ROMA
O. TR. TERNI - CIVI.
DN 550(22"), MOP 70 bar
(da dismettere)
PIDI/PIDA n.17
(in progetto)
RICOLL. ALL. COM. DI
NARNI 4° pr.
DN 100(4"), DP 75 bar
(in progetto)
strada
accesso
impianto
recinzione
recinzione
recinzione
fabbricato
strada sterrata
Trotto 11
Strada comunale di Schifanoia
Strada comunale di Schifanoia
Strada vicinale dei Passoni
Linea Telecom
L.E.M.T.
P208
P209
P210
P211
P212
Com. di NARNI (TR) F.158
Com. di NARNI (TR) F.172
Com. di NARNI (TR) F.172

STRALCIO "A" - Strada "S80"

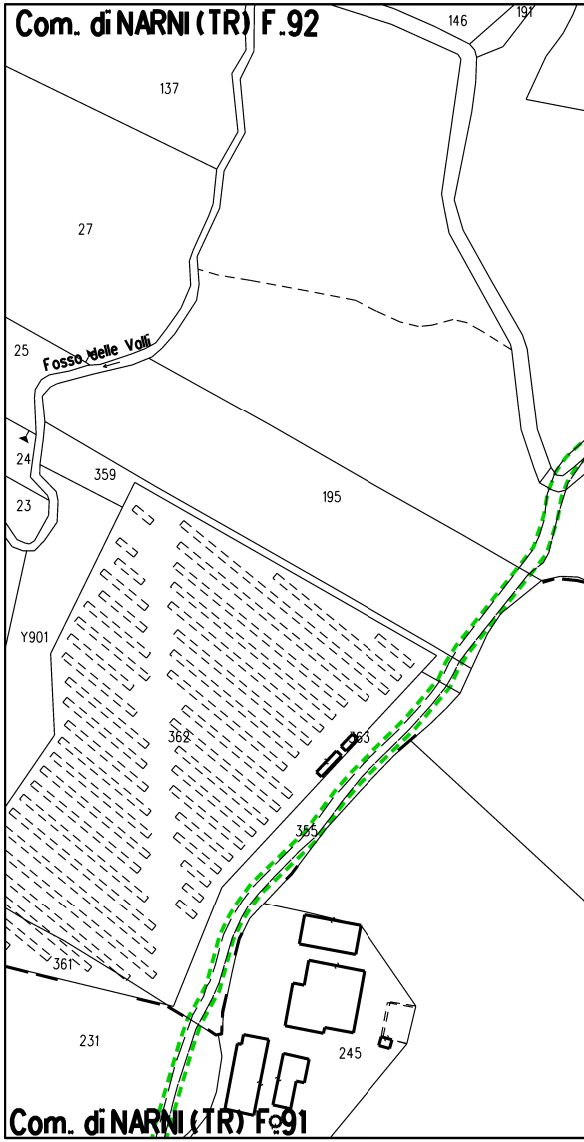
Com. di NARNI (TR) F.92
Fosso delle Valli
Com. di NARNI (TR) F.91

STRALCIO "B" - Strada "S81"

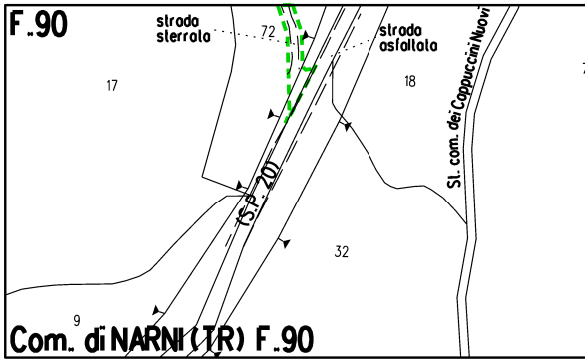
F.90
strada
sterrata
strada
asfaltata
St. com. dei Cappuccini Nuovi
(S.P. 20)
Com. di NARNI (TR) F.90

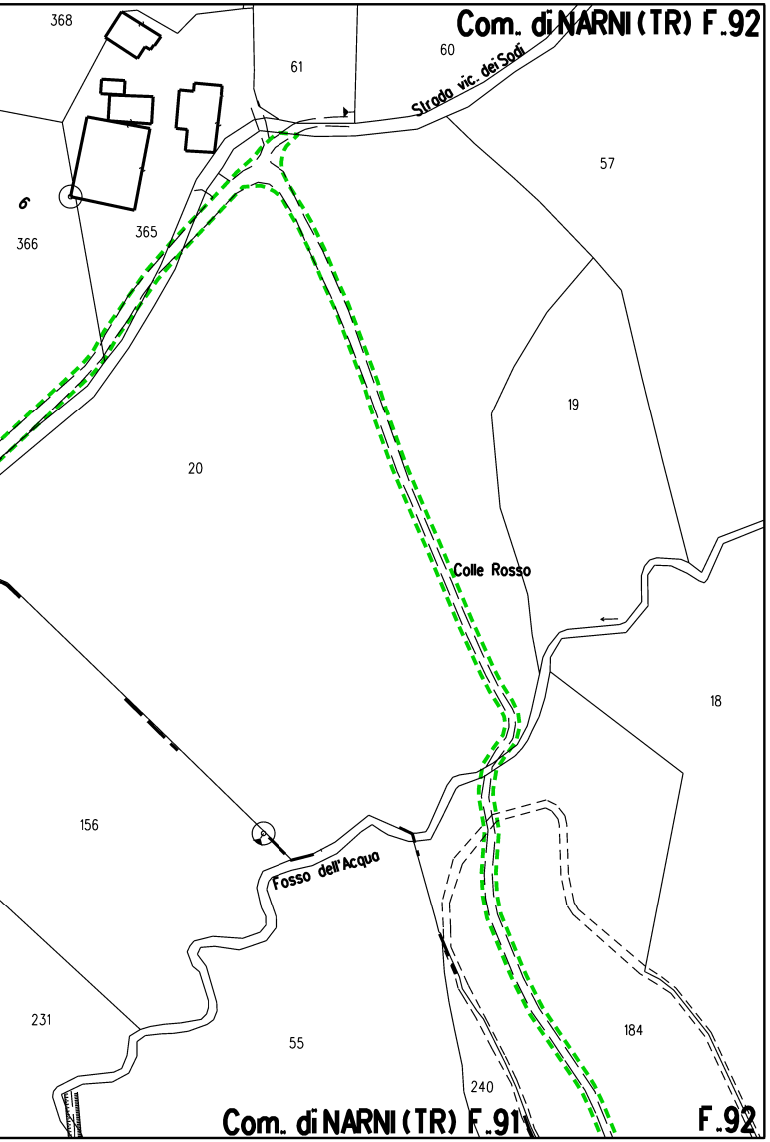
Com. di NARNI (TR) F.92
368
61
60
Strada vic. dei Sodi
57
6
366
365
19
20
Colle Rosso
18
156
Fosso dell'Acqua
231
55
184
240
Com. di NARNI (TR) F.91
F.92

STRALCIO "C" - Strada "S82"

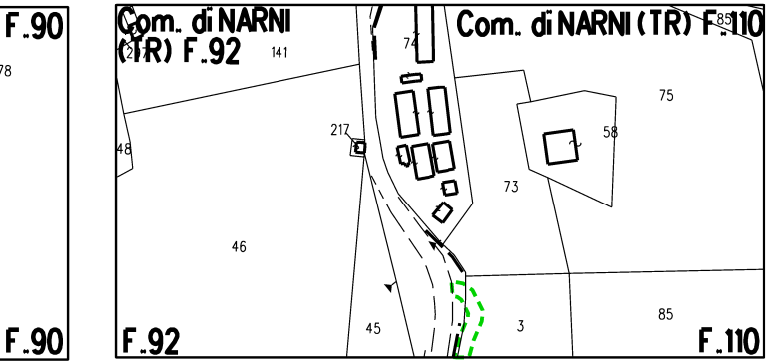
F.90
78
F.90
Com. di NARNI (TR) F.92
141
48
217
46
45
74
Com. di NARNI (TR) F.110
85
75
58
73
3
85
F.92
F.110

LEGENDA

-·-·-·-	Metanodotto in progetto
⬚	Aree di occupazione temporanea
🟨	Impianti in progetto
-·-▭-·-	Attraversamento con Tubo di Protezione
-·-▥-·-	Attraversamento con Microtunnel
-·-⋈-·-	Attraversamento in T.O.C.

VEGETAZIONE REALE

🟩	Boschi a dominanza di leccio (Quercus ilex)
🟨	Boschi a prevalenza di conifere
🟪	Vegetazione a dominanza di salice bianco (Salix alba) e pioppi (Populus spp.)
🟥	Bosco misto di latifoglie decidue
🟩	Boschi a dominanza di cerro (Quercus cerris)
🟧	Boschi a dominanza di roverella (Quercus pubescens)
🟦	Formazioni forestali e filari in ambito agricolo
○	Piante singole

TIPOLOGIA RIPRISTINO

🟩	Querceti mesofili
🟥	Leccete mesoxerofile
🟦	Boschi ripari
🟩	Inerbimento
🟪	Mascheramento impianti e punti di linea
▨	Piante con altezza 1,50-1,75 m in punto con visuale significativa

Il presente disegno e' di proprieta' aziendale - La societa' tutelera' i propri diritti a termine di legge.

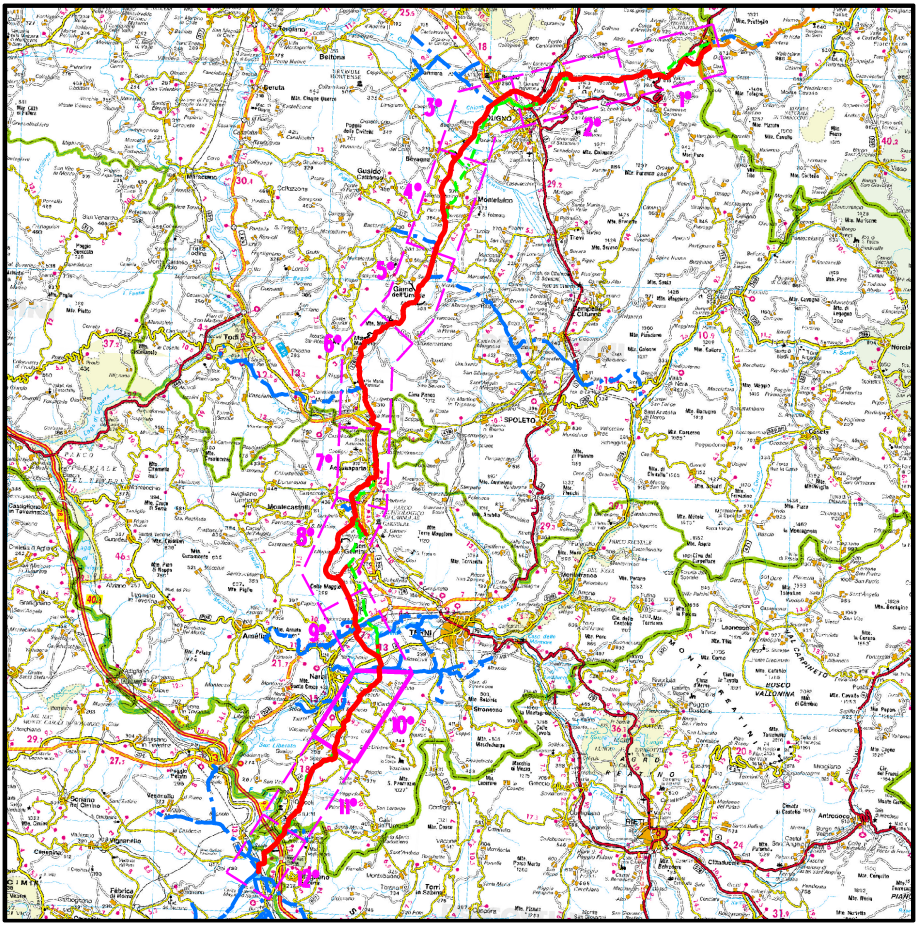
FOLIGNO
SPOLETO
TERNI
Narni
RIETI
1°
2°
3°
4°
5°
6°
7°
8°
9°
10°
11°
12°

COROGRAFIA SCALA 1:500.000

Nel Comune di NARNI

1	22/02/2021	AGGIORNAMENTO - EMISSIONE PER PERMESSI	V.PELLICCIA	F.VITALI	A.SPADACINI
0	15/12/2020	EMISSIONE PER PERMESSI	G.GALLIZIOLI	F.VITALI	A.SPADACINI
Rev.	DATA	DESCRIZIONE	ELABORATO	VERIFICATO	APPROVATO

snam

PROGETTISTA

techfem

Rif. TFM: 011-PJM1-005-11-DT-26E-1134

COMMESSA	CODICE TECNICO
NR/19093/R-L01	20621

RIFACIMENTO MET.
FOLIGNO (FRAZ. COLFIORITO) - GALLESE
DN 650 (26"), DP 75 bar

DIS. N. 11-DT-26E-1134

REVISIONE 1

PLANIMETRIA CATASTALE CON INDIVIDUAZIONE DELLE TIPOLOGIE FORESTALI E RIPRISTINO VEGETAZIONALE - TRATTO 10

FG 1 DI 1

SCALA 1:2000