DATI TECNICI FUNZIONALI

MASCHERAMENTO IMPIANTI DI LINEA (Rif. Disegno simul.fotografica)				
TIPOLOGIA FORESTALE E METODOLOGIA DI RIPRISTINO (Rif. N.Scheda documento 11-LX-E-5074)	🟩	🟩	🟩	🟦
SUPERFICIE TOTALE DA RIPRISTINARE (m²)	67 m²	880 m²		1.219 m²
NUMERO RIFERIMENTO SCHEDA (Rif. N.Scheda documento 11-LX-E-5074)	50	51		52
INERBIMENTO (Rif. N.Scheda documento 11-LX-E-5075)	🟩	🟩	🟩	🟩
SUPERFICIE TOTALE DA INERBIRE (m²)	67 m²	2.033 m²		
NUMERO RIFERIMENTO SCHEDA (Rif. N.Scheda documento 11-LX-E-5075)	41	42		

CONFINI AMMINISTRATIVI

DATI CARATTERISTICI

DATI DI COSTRUZIONE

PRESSIONE DI PROGETTO 75.0 bar
PRESSIONE MASSIMA DI ESERCIZIO (MOP) 75.0 bar
GRADO DI UTILIZZAZIONE DICHIARATO f - 0.72

REALIZZATO IN CONFORMITA' AL D.M. 17/04/2008
CONFORMITA' AL D.M NUMERO D.M. 17/04/2008
PER MODIFICHE REALIZZATE SUCCESSIVAMENTE

RIVESTIMENTO GIUNTI DI SALDATURA

Fasce Termorestringenti

DATI GENERALI

DN 650 SP 11,1 [UNI-EN] 8040.00 m

LUNGHEZZA TOTALE IMPIANTO 8040.00 m.

FASE EMISSIONE Progetto

PLANIMETRIA 1:2000

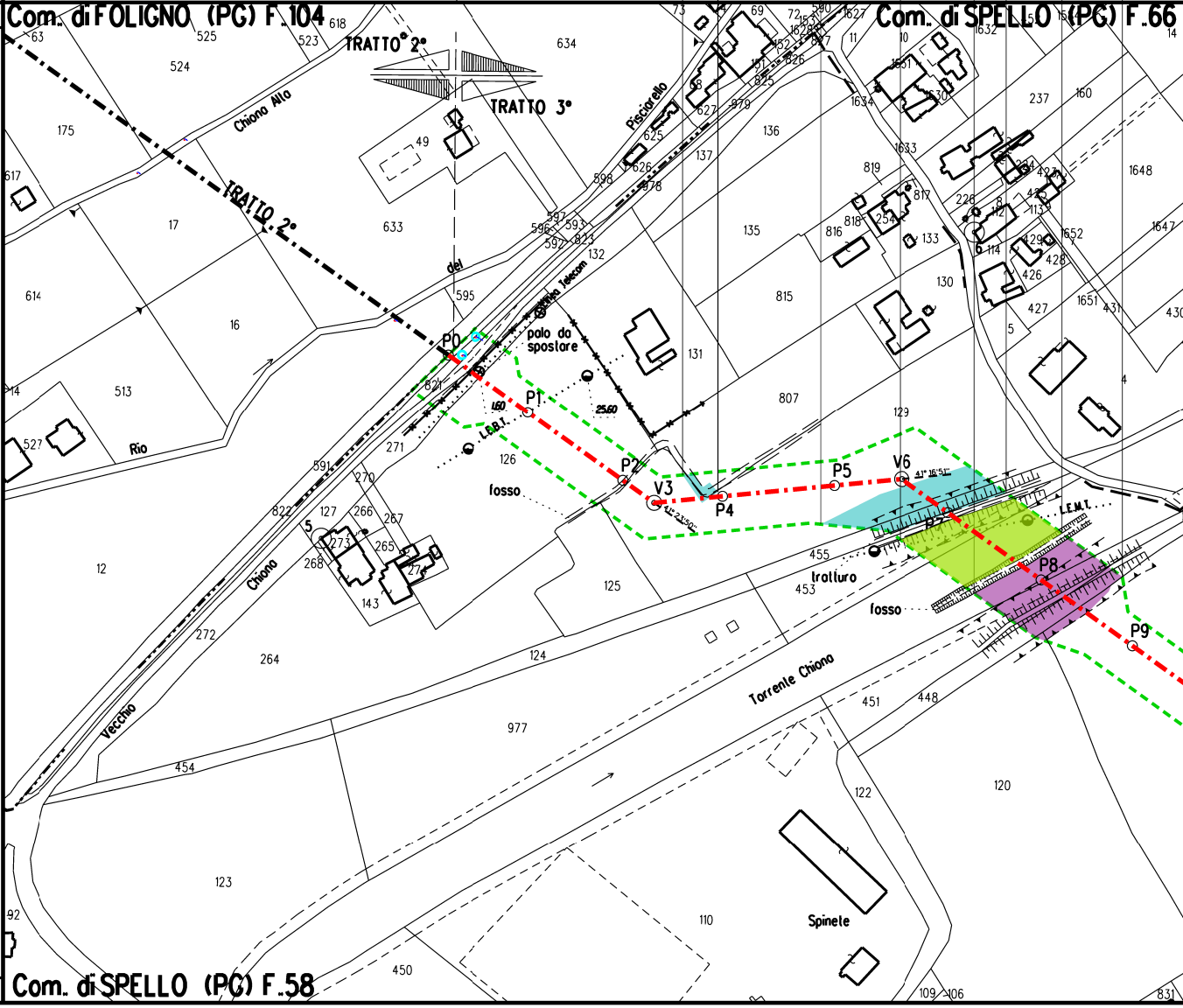

Com. di FOLIGNO (PG) F.104
Com. di SPELLO (PG) F.66
Com. di SPELLO (PG) F.58
TRATTO 2°
TRATTO 3°
Chiona Alto
Piscicarello
Rio
Chiona
Vecchio
del
Torrente Chiona
linea Telecom
palo da spostare
fosso
tratturo
Spinete
L.E.B.T.
L.E.M.T.
P0
P1
P2
V3
P4
P5
V6
P8
P9
175
524
525
523
618
634
617
614
17
16
49
633
513
527
12
272
264
454
123
977
124
125
126
271
270
127
266
267
268
265
143
595
131
807
815
135
136
137
816
818
819
817
133
130
129
237
160
1648
1647
1652
1651
455
453
451
448
122
120
110
450
109
106
831

CONFINI AMMINISTRATIVI

DIS. 19053-11-DT-D-5272	🟪
🟩	
579 m²	
53	
🟩	
579 m²	
43	

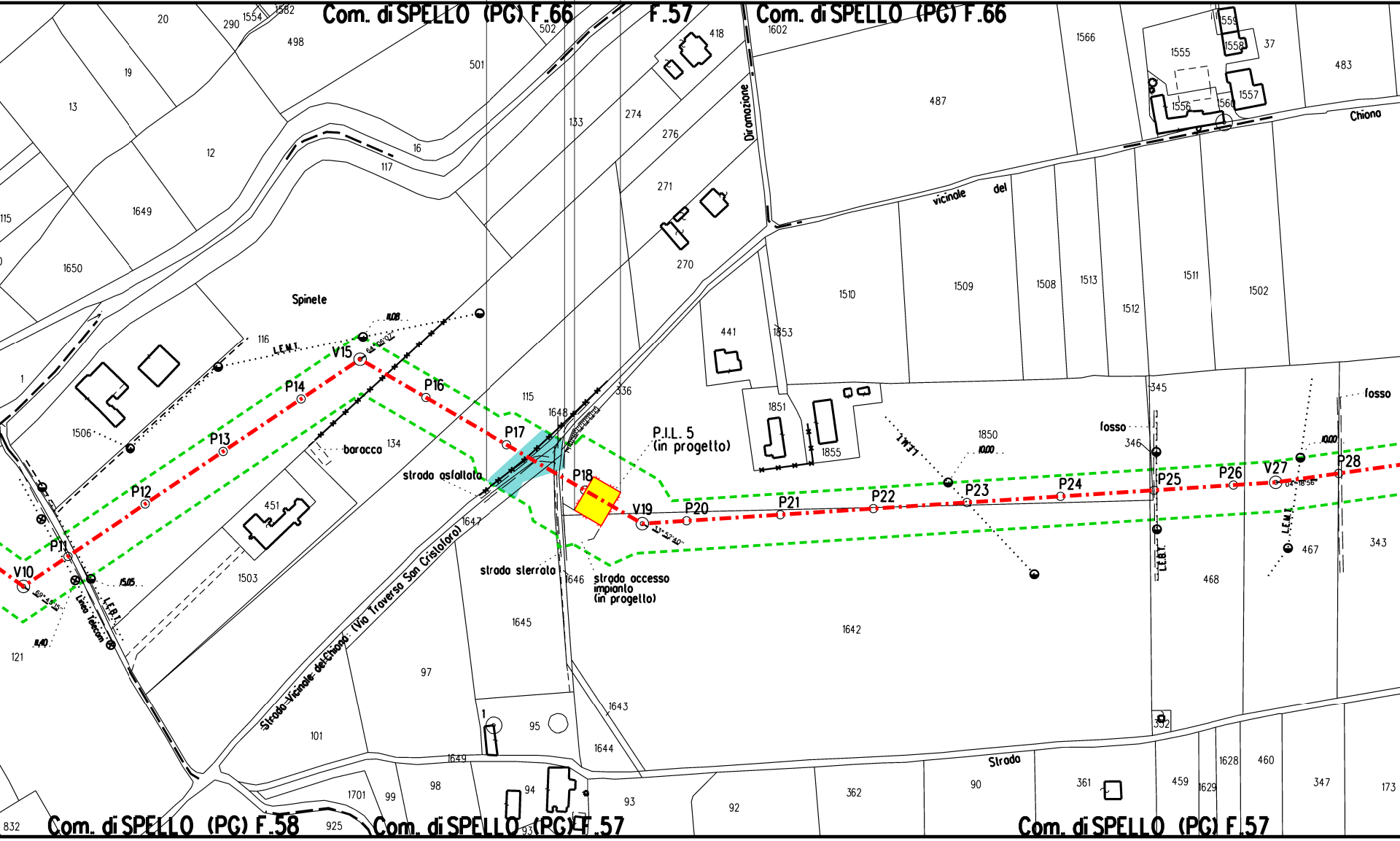
Com. di SPELLO (PG) F.66
F.57
Com. di SPELLO (PG) F.66
Com. di SPELLO (PG) F.58
Com. di SPELLO (PG) F.57
Com. di SPELLO (PG) F.57
Spinele
baracca
strada asfaltata
strada sterrata
strada accesso impianto (in progetto)
P.I.L. 5 (in progetto)
Diramazione
vicinale del Chiona
Strada Vicinale del Chiona (Via Traversa San Cristoforo)
Strada
Linea Telecom
L.E.M.T.
L.E.B.T.
fosso
fosso
V10
P11
P12
P13
P14
V15
P16
P17
P18
V19
P20
P21
P22
P23
P24
P25
P26
V27
P28
20
290
1554
1582
498
501
502
418
1602
1566
1555
1559
1558
37
483
19
13
12
16
117
133
274
276
487
1556
1560
1557
271
270
115
1649
1650
1510
1509
1508
1513
1511
1502
1512
441
1853
116
1
1506
115
1648
336
134
1851
1850
1855
345
346
451
1647
1503
1646
1645
1642
468
467
343
121
97
101
1643
95
1644
1649
98
94
93
92
362
90
361
459
1628
460
347
173
1629
352
1701
99
832
925
93

🟩	▨	
89 m'	301 m'	
54	55	
🟩	🟩	🟩
89 m'	301 m'	2.250 m'
44	45	46

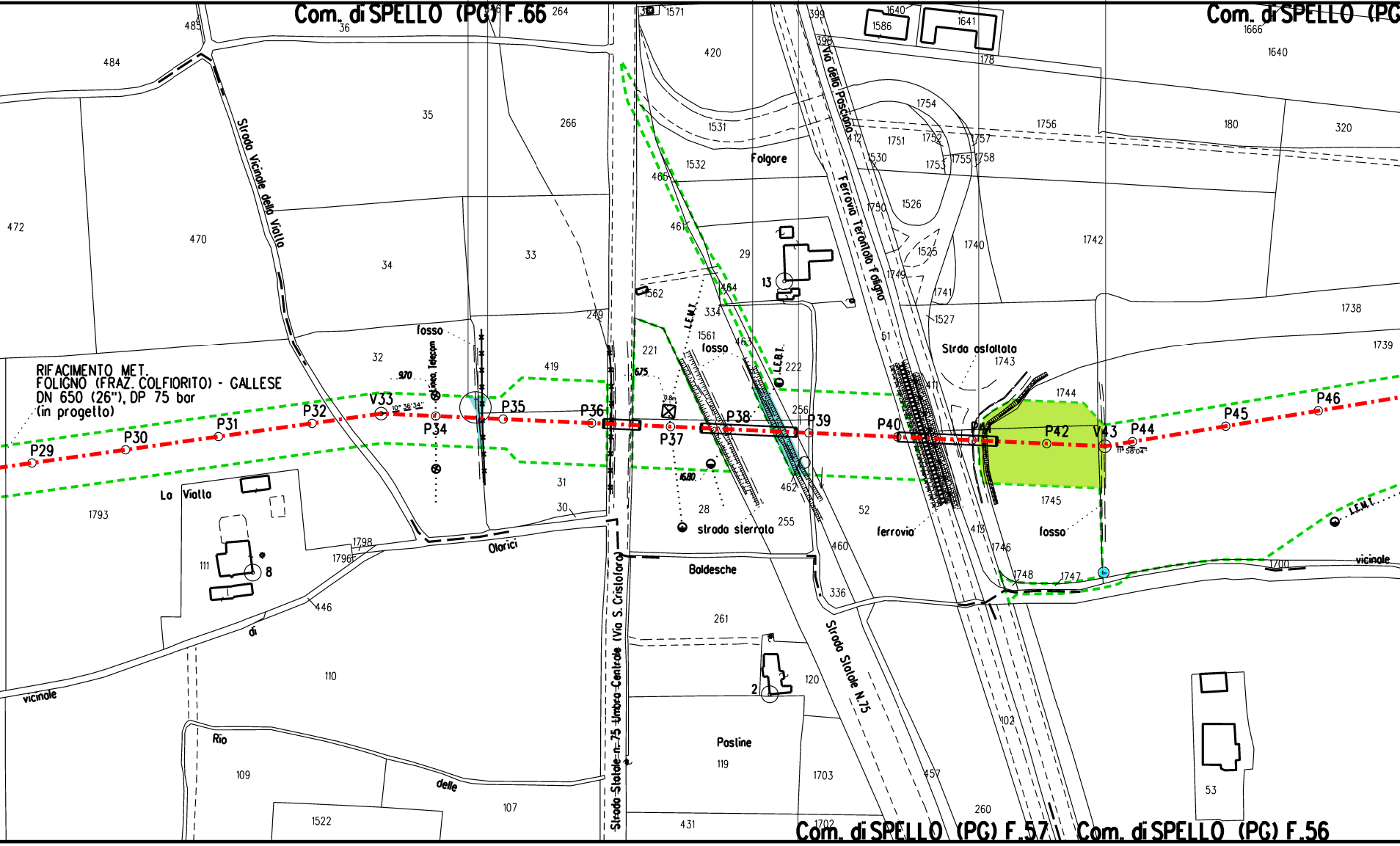
Com. di SPELLO (PG) F.66
Com. di SPELLO (PG
Com. di SPELLO (PG) F.57
Com. di SPELLO (PG) F.56
RIFACIMENTO MET.
FOLIGNO (FRAZ. COLFIORITO) - GALLESE
DN 650 (26"), DP 75 bar
(in progetto)
P29
P30
P31
P32
V33
P34
P35
P36
P37
P38
P39
P40
P41
P42
V43
P44
P45
P46
Strada Vicinale della Violla
Strada Statale n.75 Umbro-Centrale (Via S. Cristoforo)
Via della Poscione
Ferrovia Terontola Foligno
Strada Statale N.75
Strda asfaltata
strada sterrata
ferrovia
fosso
linea Telecom
L.E.M.T.
L.E.B.T.
Folgore
La Violla
Olarici
Baldesche
Postine
Rio
delle
di
vicinale
970
675
1680
10° 36' 34"
11° 58' 04"
485
484
472
470
36
35
34
33
32
31
30
266
264
249
419
420
1571
1531
1532
465
461
29
13
1562
464
334
1561
463
221
222
256
462
28
255
261
120
2
119
1703
1702
431
399
398
1586
1640
1641
178
412
1754
1751
1752
1753
1755
1757
1758
1756
1530
1750
1526
1525
1749
1741
1740
1527
51
411
1743
1744
1745
1742
1738
1739
180
320
1666
52
460
336
413
1746
1748
1747
1700
402
457
260
53
1793
1798
1796
111
8
446
110
109
107
1522

DIS. 19053-11-DT-D-5272

155 m²

56

155 m²

47

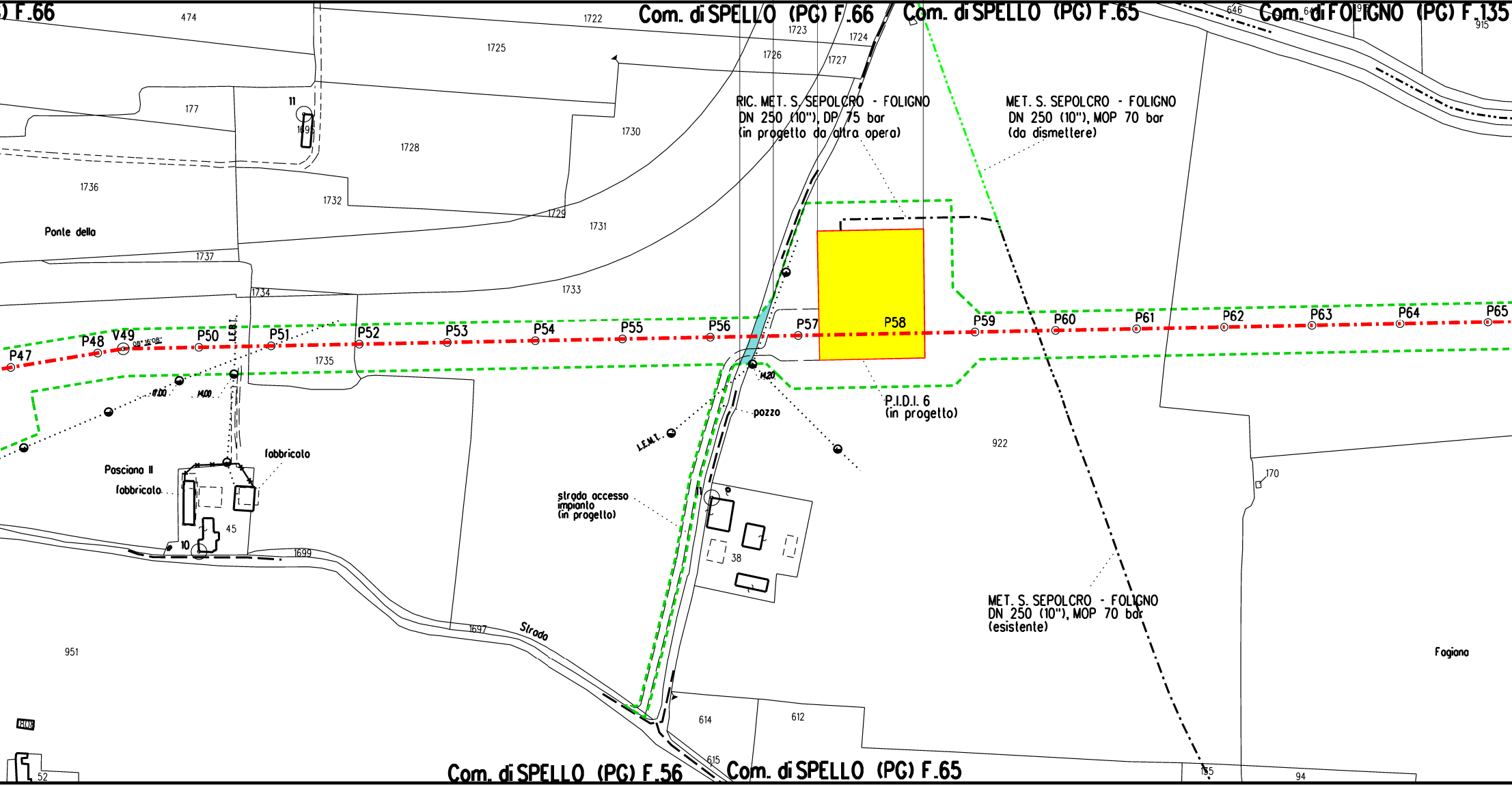
) F.66
474
1722
Com. di SPELLO (PG) F.66
Com. di SPELLO (PG) F.65
Com. di FOLIGNO (PG) F.135
646
915
1723
1724
1725
1726
1727
177
11
1695
1728
1730
RIC. MET. S. SEPOLCRO - FOLIGNO
DN 250 (10"), DP 75 bar
(in progetto da altra opera)
MET. S. SEPOLCRO - FOLIGNO
DN 250 (10"), MOP 70 bar
(da dismettere)
1736
1732
1729
1731
Ponte della
1737
1734
1733
P47
P48
V49
08° 16'08"
P50
L.E.M.T.
P51
P52
P53
P54
P55
P56
P57
P58
P59
P60
P61
P62
P63
P64
P65
1735
17.00
14.00
14.20
pozzo
P.I.D.I. 6
(in progetto)
922
L.E.M.T.
fabbricato
Pasciano II
fabbricato
45
10
1699
strada accesso
impianto
(in progetto)
38
170
MET. S. SEPOLCRO - FOLIGNO
DN 250 (10"), MOP 70 bar
(esistente)
1697
Strada
951
Fagiano
808
614
612
615
52
Com. di SPELLO (PG) F.56
Com. di SPELLO (PG) F.65
135
94

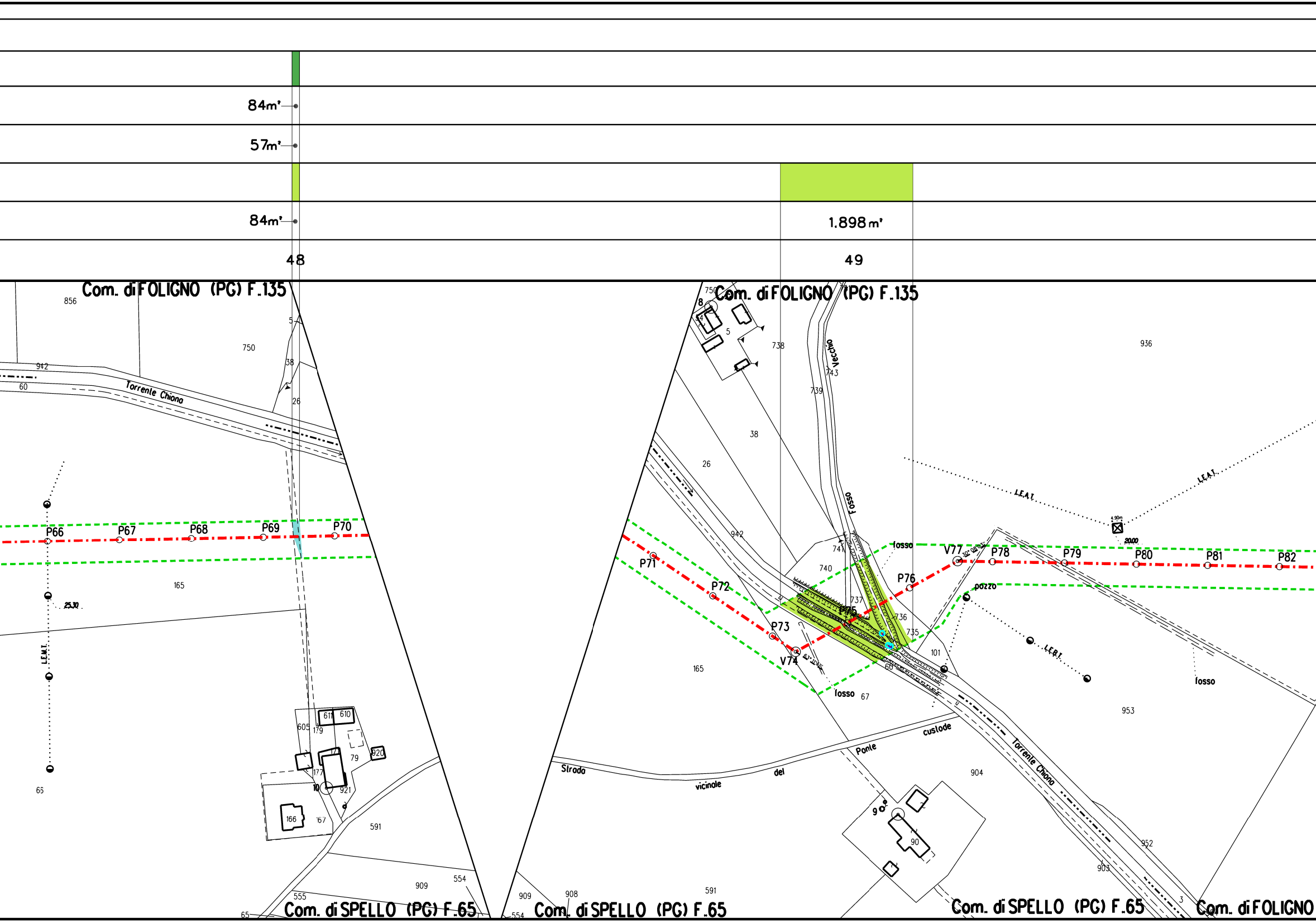
84m²
57m²
84m²
1.898 m²
48
49
Com. di FOLIGNO (PG) F.135
Com. di FOLIGNO (PG) F.135
Com. di SPELLO (PG) F.65
Com. di SPELLO (PG) F.65
Com. di SPELLO (PG) F.65
Com. di FOLIGNO
Torrente Chiona
Torrente Chiona
Fosso Vecchio
fosso
fosso
fosso
pozzo
L.E.A.T.
L.E.A.T.
L.E.B.T.
L.E.M.T.
Strada vicinale del Ponte custode
P66
P67
P68
P69
P70
P71
P72
P73
V74
P75
P76
V77
P78
P79
P80
P81
P82
856
750
942
60
38
26
165
605
179
611
610
920
79
177
10
921
166
167
591
909
554
555
65
66
936
738
743
739
741
740
737
736
735
101
67
904
953
952
903
908
90
3

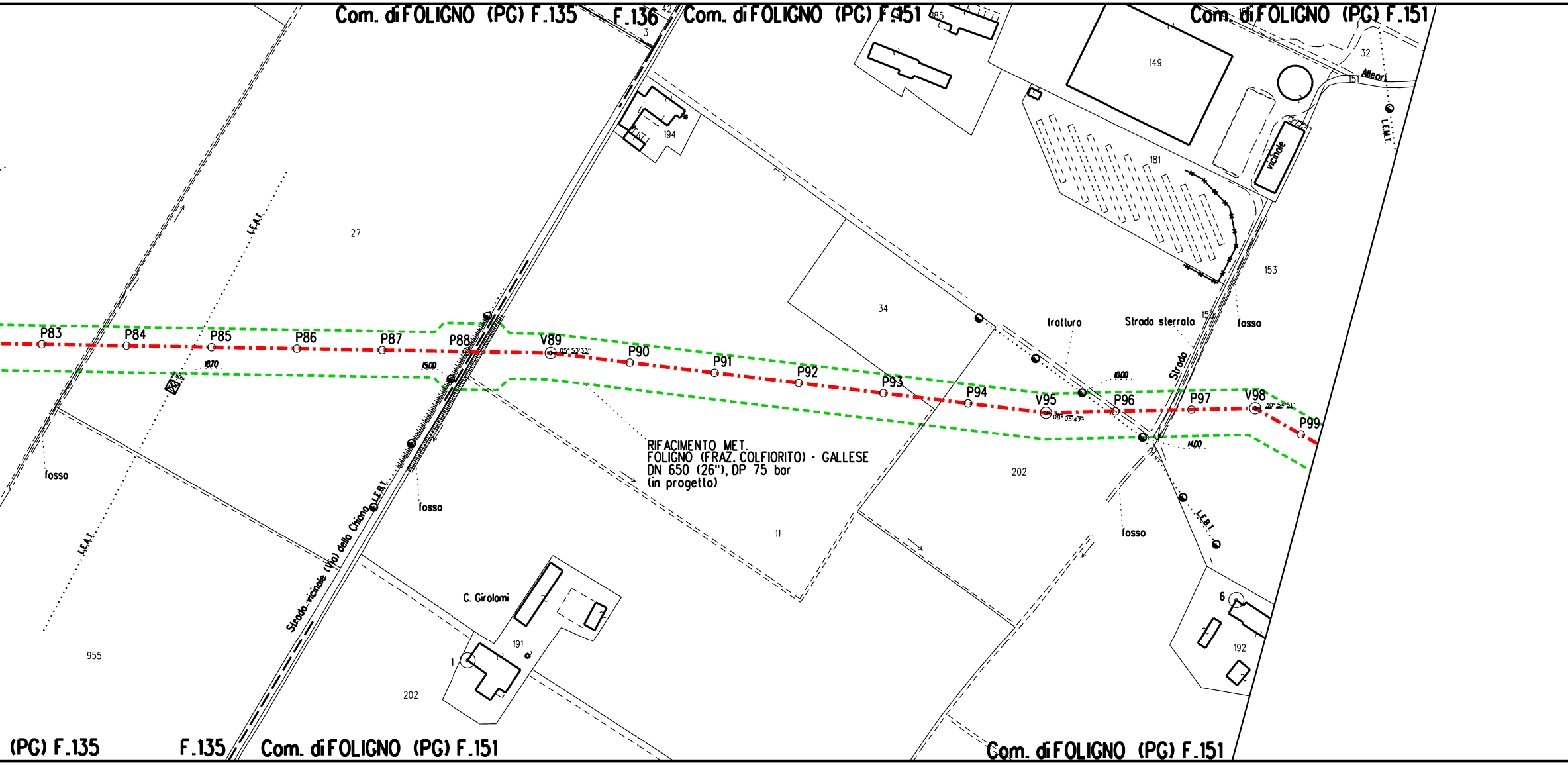

Com. di FOLIGNO (PG) F.135
F.136
Com. di FOLIGNO (PG) F.151
Com. di FOLIGNO (PG) F.151
42
3
185
149
32
Alleori
151
L.E.M.T.
vicinale
181
194
27
L.E.A.T.
34
153
150
tratturo
Strada sterrata
fosso
Strada
P83
P84
P85
P86
P87
P88
V89
05° 53' 33"
P90
P91
P92
P93
P94
V95
08° 05' 47"
P96
P97
V98
30° 54' 51"
P99
18.70
15.00
10.00
14.00
RIFACIMENTO MET.
FOLIGNO (FRAZ. COLFIORITO) - GALLESE
DN 650 (26"), DP 75 bar
(in progetto)
11
202
fosso
fosso
fosso
L.E.B.T.
L.E.B.T.
L.E.A.T.
Strada vicinale (Via) della Chiana
C. Girolami
191
1
202
955
6
192
(PG) F.135
F.135
Com. di FOLIGNO (PG) F.151
Com. di FOLIGNO (PG) F.151

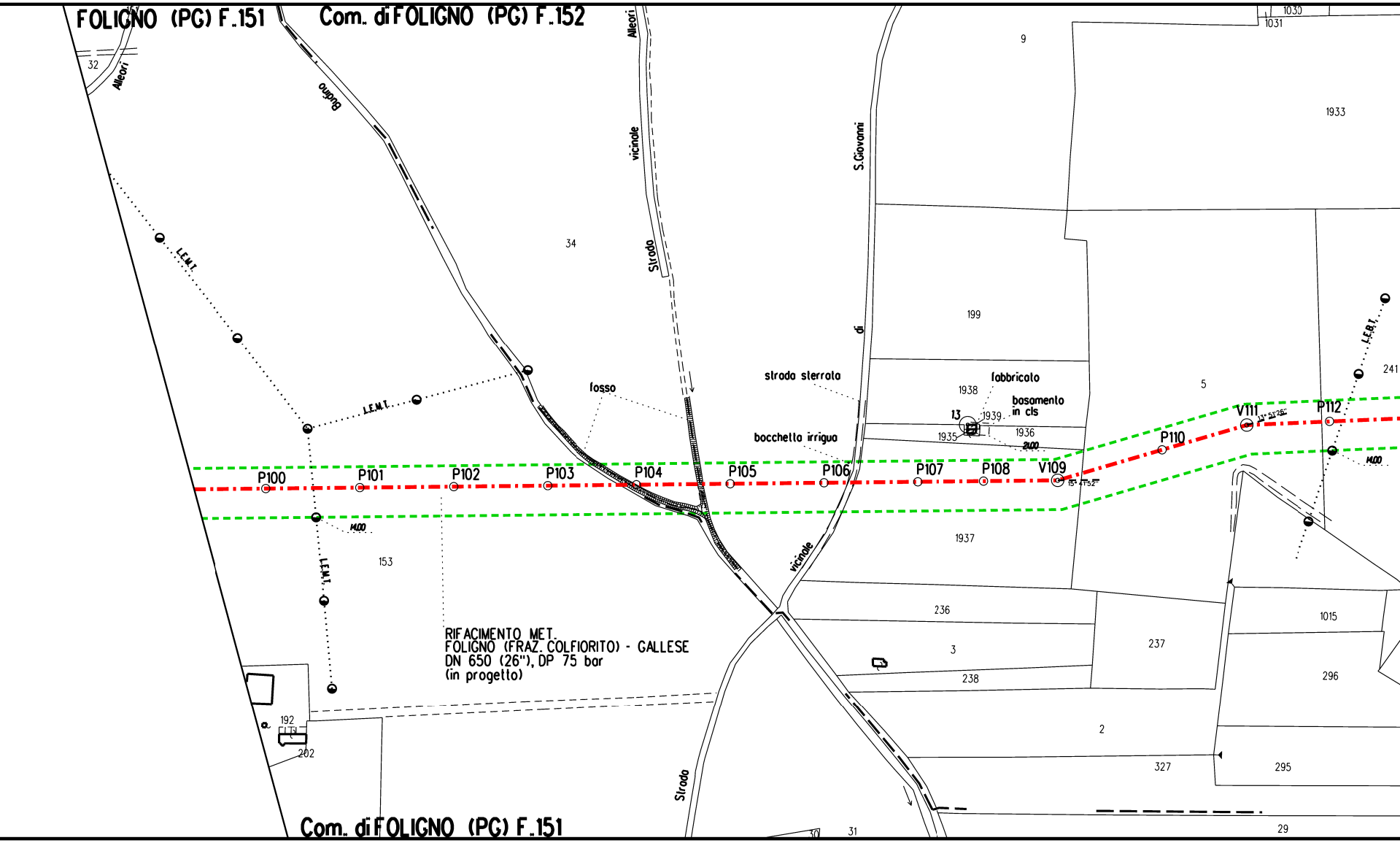
FOLIGNO (PG) F.151
Com. di FOLIGNO (PG) F.152
Com. di FOLIGNO (PG) F.151
32
Alleori
Budino
Alleori
vicinale
Strada
S.Giovanni
di
9
1030
1031
1933
34
199
L.E.M.T.
L.E.M.T.
L.E.M.T.
L.E.B.T.
fosso
strada sterrata
fabbricato
1938
basamento
in cls
13
1939
1935
1936
21.00
bocchetto irriguo
5
241
P100
P101
P102
P103
P104
P105
P106
P107
P108
V109
15° 41'52"
P110
V111
13° 51'26"
P112
14.00
14.00
153
1937
vicinale
236
3
238
237
1015
296
2
327
295
192
202
a
Strada
30
31
29
RIFACIMENTO MET.
FOLIGNO (FRAZ. COLFIORITO) - GALLESE
DN 650 (26"), DP 75 bar
(in progetto)

	🟩
	2.09
	50

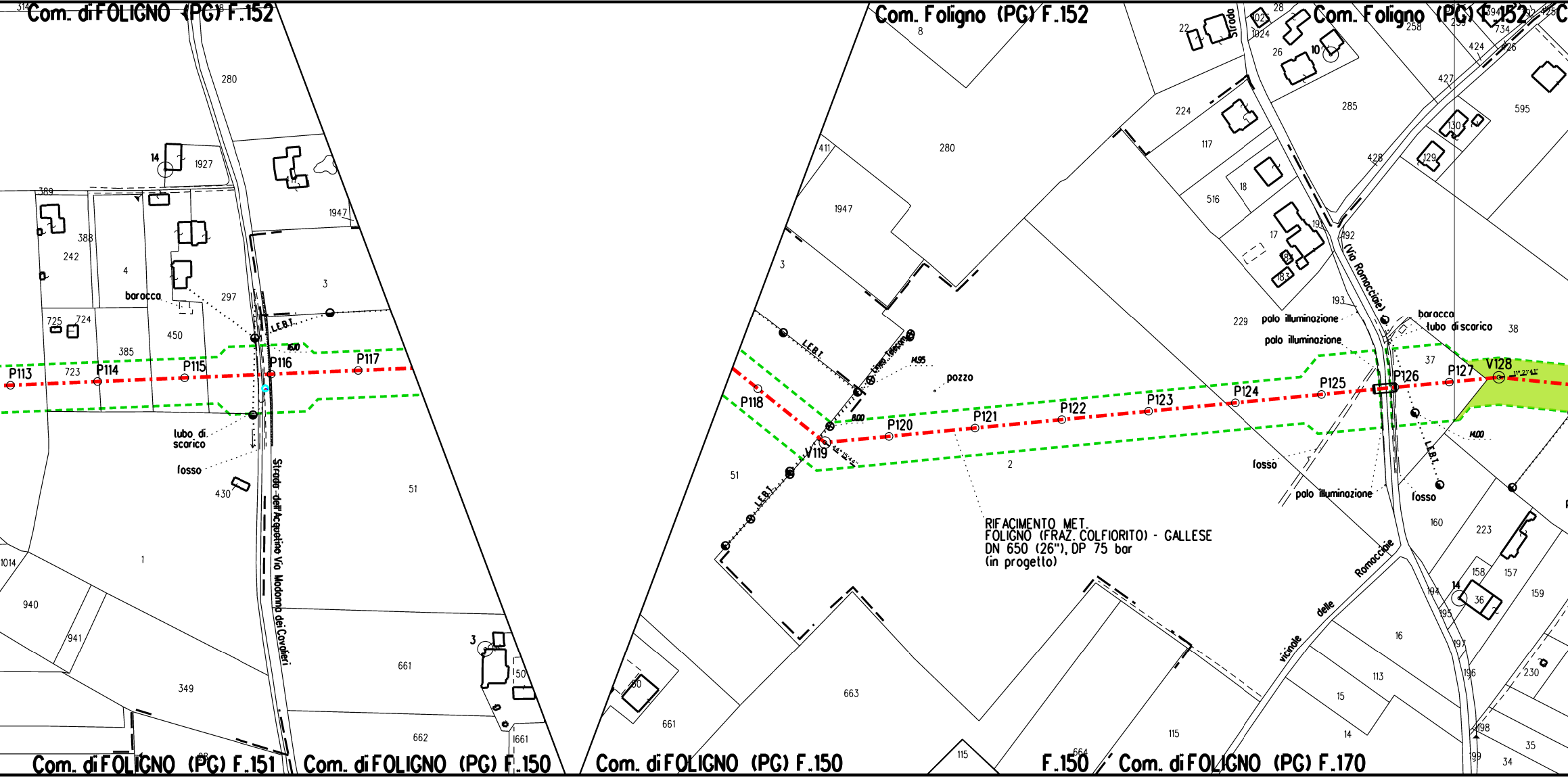
Com. di FOLIGNO (PG) F.152
Com. Foligno (PG) F.152
Com. Foligno (PG) F.152
Com. di FOLIGNO (PG) F.151
Com. di FOLIGNO (PG) F.150
Com. di FOLIGNO (PG) F.150
F.150
Com. di FOLIGNO (PG) F.170
P113
P114
P115
P116
P117
P118
V119
P120
P121
P122
P123
P124
P125
P126
P127
V128
L.E.B.T.
Linea telefonica
pozzo
baracca
tubo di scarico
fosso
palo illuminazione
baracca tubo di scarico
Strada dell'Acquetina Via Madonna dei Cavalieri
(Via Romacciole)
Strada
vicinale delle Romacciole
RIFACIMENTO MET.
FOLIGNO (FRAZ. COLFIORITO) - GALLESE
DN 650 (26"), DP 75 bar
(in progetto)

8 m²

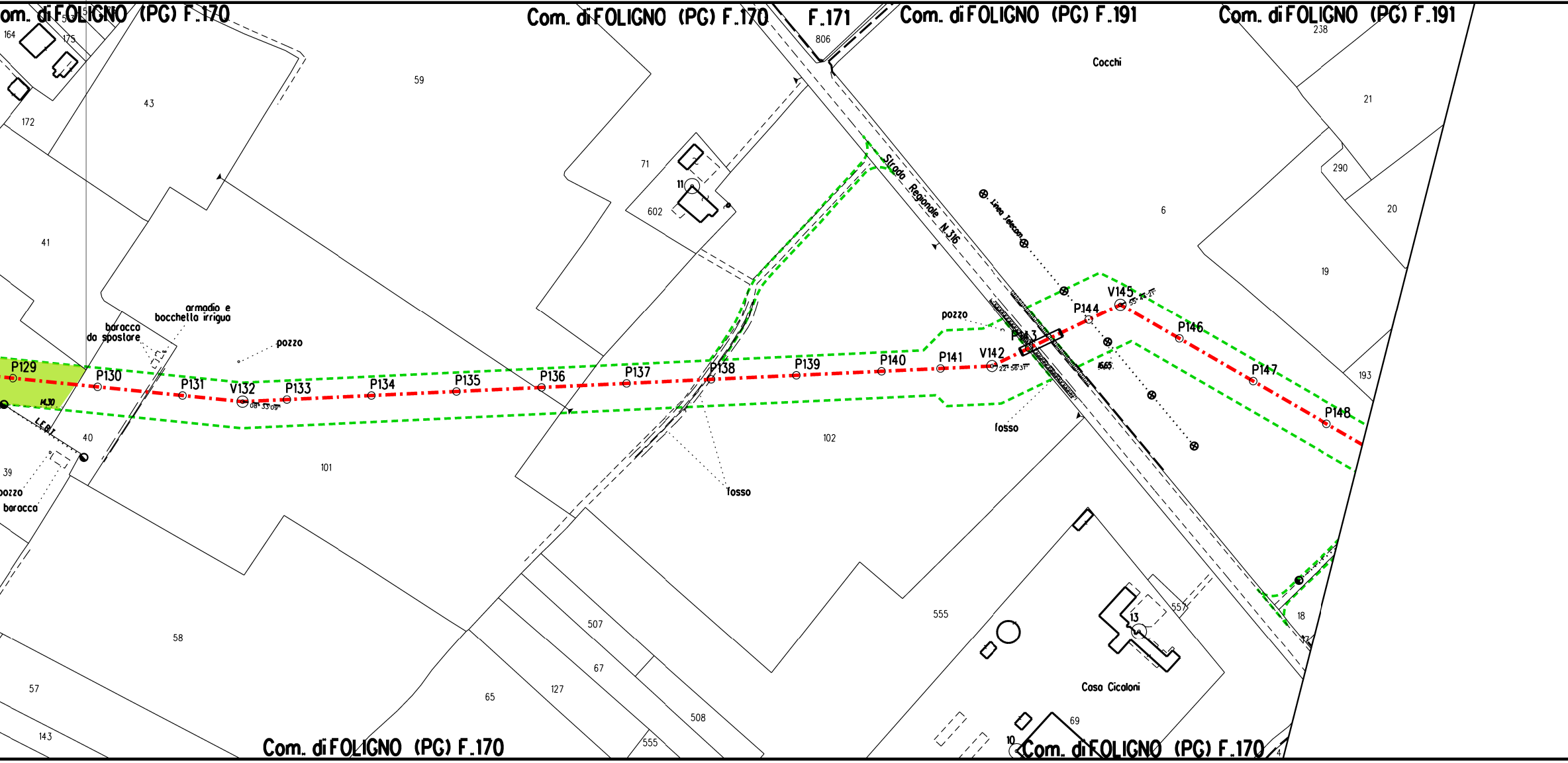
om. di FOLIGNO (PG) F.170
Com. di FOLIGNO (PG) F.170
F.171
Com. di FOLIGNO (PG) F.191
Com. di FOLIGNO (PG) F.191
164
175
172
43
59
238
806
Cocchi
21
71
11
602
290
20
6
41
19
Strada Regionale N.316
Linea Telecom
armadio e bocchetta irrigua
baracca da spostare
pozzo
pozzo
V145
55° 44' 21"
P144
P146
P129
P130
P131
V132
08° 33' 09"
P133
P134
P135
P136
P137
P138
P139
P140
P141
V142
22° 56' 31"
P143
16.65
P147
P148
193
14.30
LE.BT.
40
fosso
fosso
102
101
39
pozzo
baracca
555
18
13
58
507
67
57
65
127
508
Casa Cicaloni
69
143
555
10
4
Com. di FOLIGNO (PG) F.170
Com. di FOLIGNO (PG) F.170

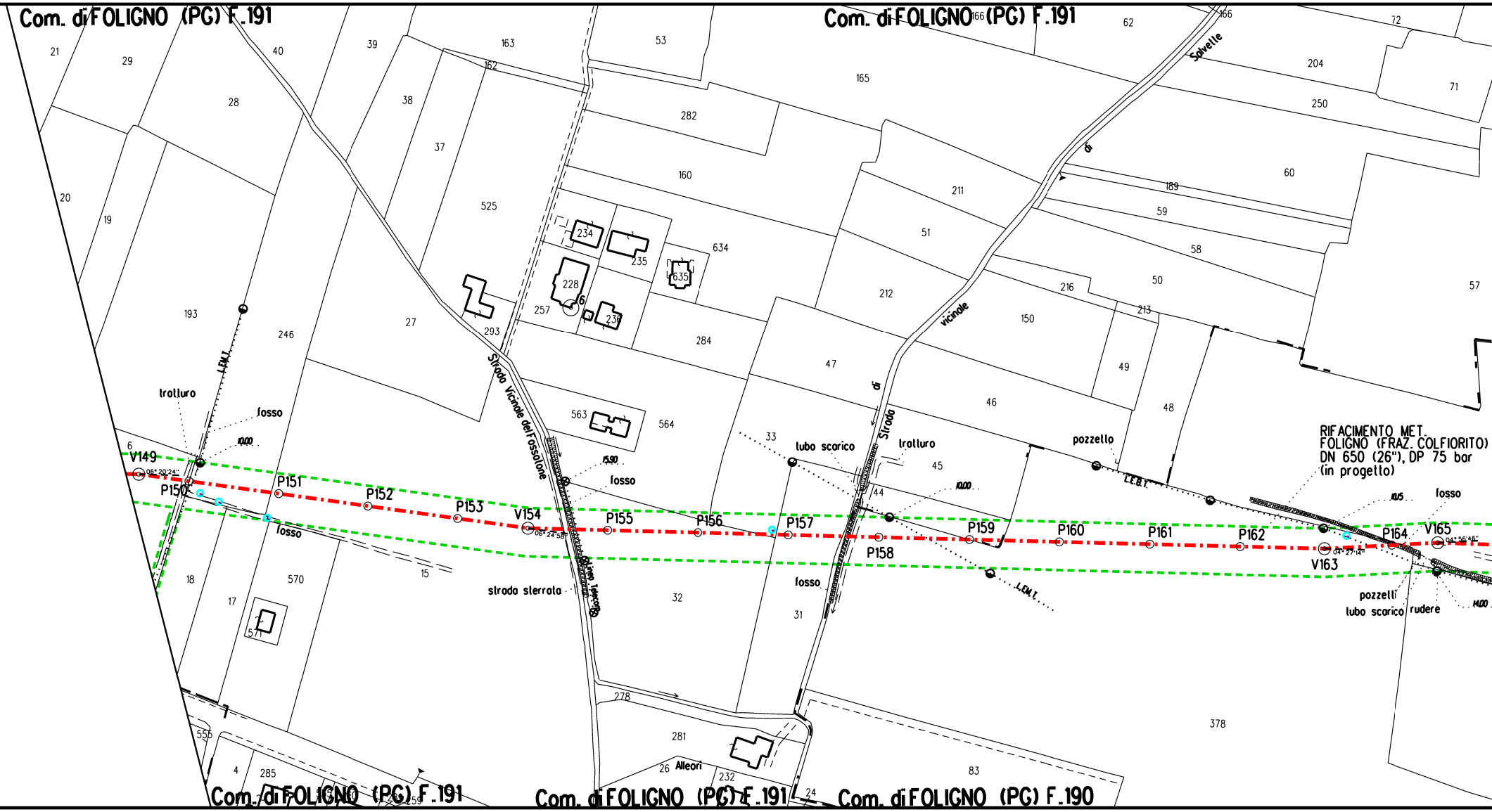
Com. di FOLIGNO (PG) F.191
Com. di FOLIGNO (PG) F.191
Com. di FOLIGNO (PG) F.191
Com. di FOLIGNO (PG) F.191
Com. di FOLIGNO (PG) F.190
Strada Vicinale del Fossalone
Strada di Salvelle
Strada vicinale di
linea Telecom
RIFACIMENTO MET.
FOLIGNO (FRAZ. COLFIORITO)
DN 650 (26"), DP 75 bar
(in progetto)
V149
06° 20'24"
P150
P151
P152
P153
V154
06° 24'58"
P155
P156
P157
P158
P159
P160
P161
P162
V163
04° 27'14"
P164
V165
04° 56'46"
traliccio
fosso
10.00
fosso
L.E.M.T.
fosso
15.90
fosso
strada sterrata
lubo scarico
traliccio
10.00
fosso
L.E.M.T.
pozzello
L.E.B.T.
10.5
fosso
pozzelli
lubo scarico
rudere
14.00
Alleori
21
29
40
39
163
162
53
165
62
166
72
204
71
250
28
38
37
282
160
211
189
60
59
20
19
525
234
235
634
51
58
228
635
50
57
216
212
193
246
27
293
257
236
284
150
213
47
49
48
46
563
564
6
33
45
44
18
17
570
15
571
32
31
378
278
281
232
26
555
4
285
83
24

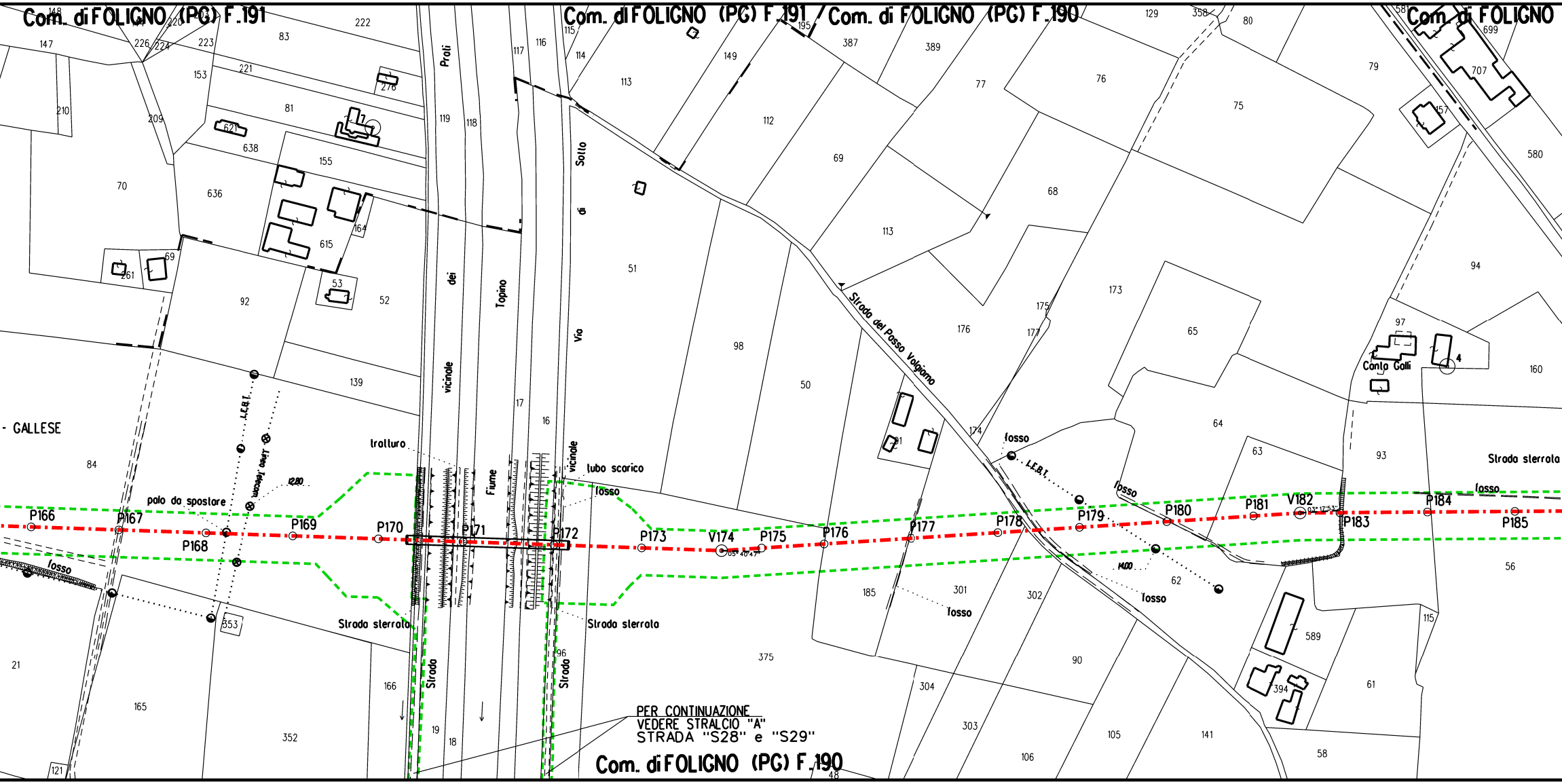
Com. di FOLIGNO (PG) F.191
Com. di FOLIGNO (PG) F.191
Com. di FOLIGNO (PG) F.190
Com. di FOLIGNO
Com. di FOLIGNO (PG) F.190
- GALLESE
Strada vicinale dei Prati
Fiume Topino
Strada vicinale
Via di Sotto
Strada del Passo Volgiamo
Conta Galli
Strada sterrata
Strada sterrata
Strada sterrata
tralturo
tubo scarico
fosso
fosso
fosso
fosso
fosso
fosso
fosso
palo da spostare
Linea Telecom
L.E.B.T.
L.E.B.T.
12.00
14.00
P166
P167
P168
P169
P170
P171
P172
P173
V174
P175
P176
P177
P178
P179
P180
P181
V182
P183
P184
P185
65°40'47"
93°17'53"
148
147
226
220
224
223
222
83
153
221
210
209
81
276
621
638
70
636
155
92
261
69
615
164
53
52
139
84
21
165
352
353
121
166
19
18
119
118
117
116
115
114
113
17
16
96
149
195
387
389
112
69
113
77
76
75
129
358
80
79
699
707
157
580
94
68
51
98
50
176
175
177
173
65
97
4
160
174
81
64
63
93
62
185
301
302
375
304
303
106
105
90
141
589
394
61
58
115
56
48

PER CONTINUAZIONE
VEDERE STRALCIO "A"
STRADA "S28" e "S29"

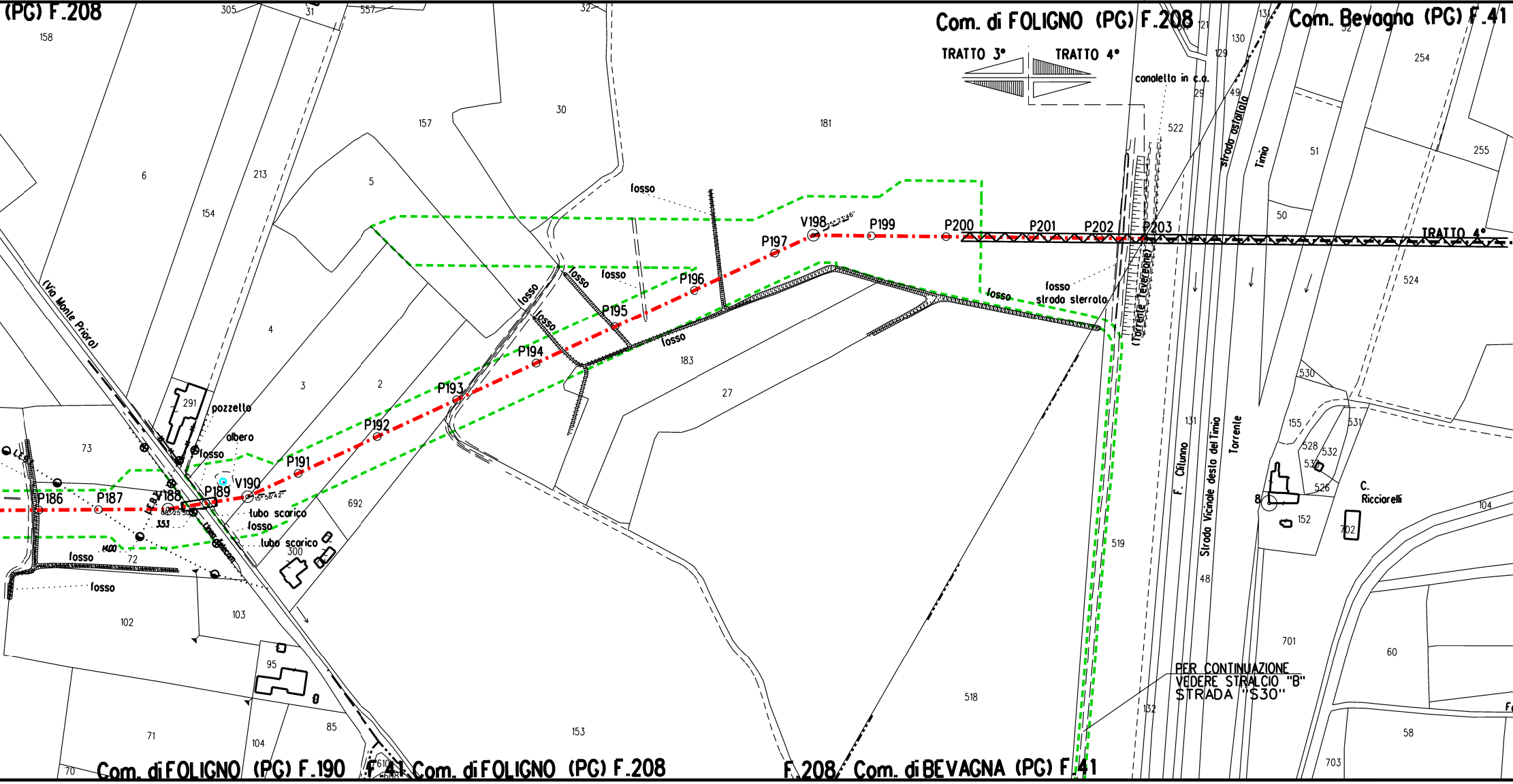
(PG) F.208
Com. di FOLIGNO (PG) F.208
Com. Bevagna (PG) F.41
TRATTO 3°
TRATTO 4°
TRATTO 4°
canaletta in c.a.
strada asfaltata
Timio
(Via Monte Priora)
pozzetto
albero
fosso
tubo scarico
fosso
tubo scarico
fosso
fosso
L.E.B.
Linea Telecom
3.53
14.00
P186
P187
V188
68°25'50"
P189
V190
15°56'42"
P191
P192
P193
P194
P195
P196
P197
V198
25°23'46"
P199
P200
P201
P202
P203
fosso
fosso
fosso
fosso
fosso
fosso
fosso
strada sterrata
(Torrente Teverone)
F. Clitunno
Strada Vicinale desto del Timio
Torrente
C. Ricciorelli
PER CONTINUAZIONE
VEDERE STRALCIO "B"
STRADA "S30"
Com. di FOLIGNO (PG) F.190
F.41
Com. di FOLIGNO (PG) F.208
F.208
Com. di BEVAGNA (PG) F.41
158
305
31
557
32
6
154
213
157
30
181
5
4
3
2
291
73
72
692
300
102
103
95
85
104
71
70
153
183
27
518
519
522
121
130
131
129
29
49
52
254
255
51
50
524
530
531
155
528
532
533
526
152
8
702
104
131
48
701
60
132
58
703

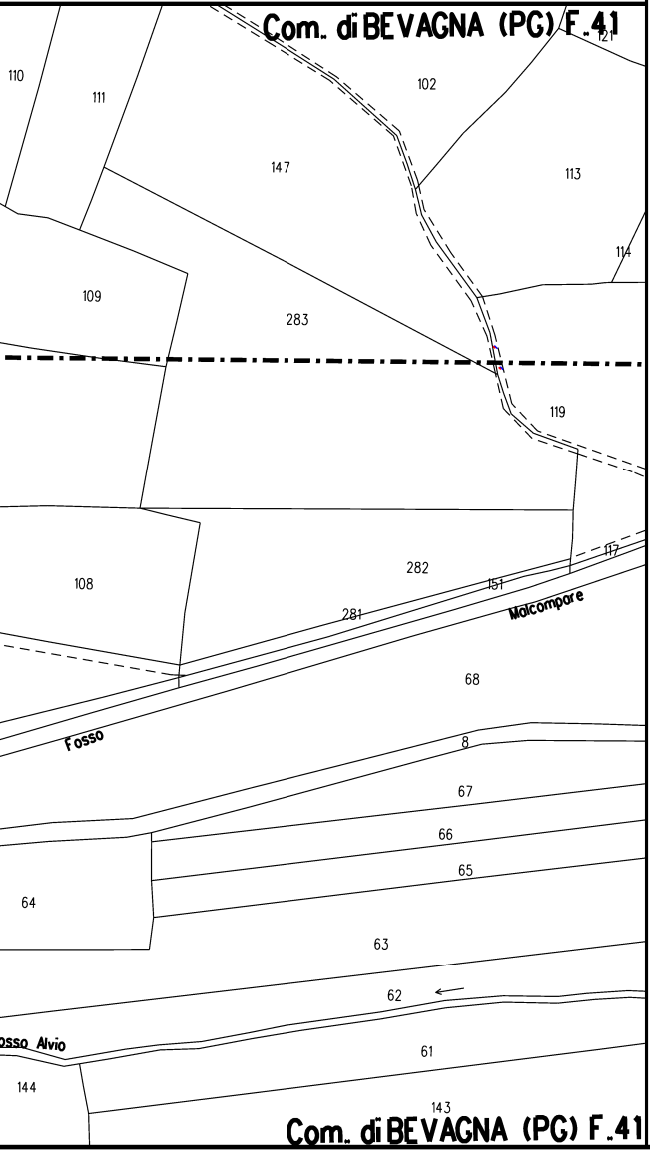
Com. di BEVAGNA (PG) F.41
110
111
102
121
147
113
114
109
283
119
108
282
151
117
281
Malcompare
68
Fosso
8
67
66
65
64
63
62
osso Alvio
61
144
143
Com. di BEVAGNA (PG) F.41

STRALCIO "A" - Strada "S28" e "S29"

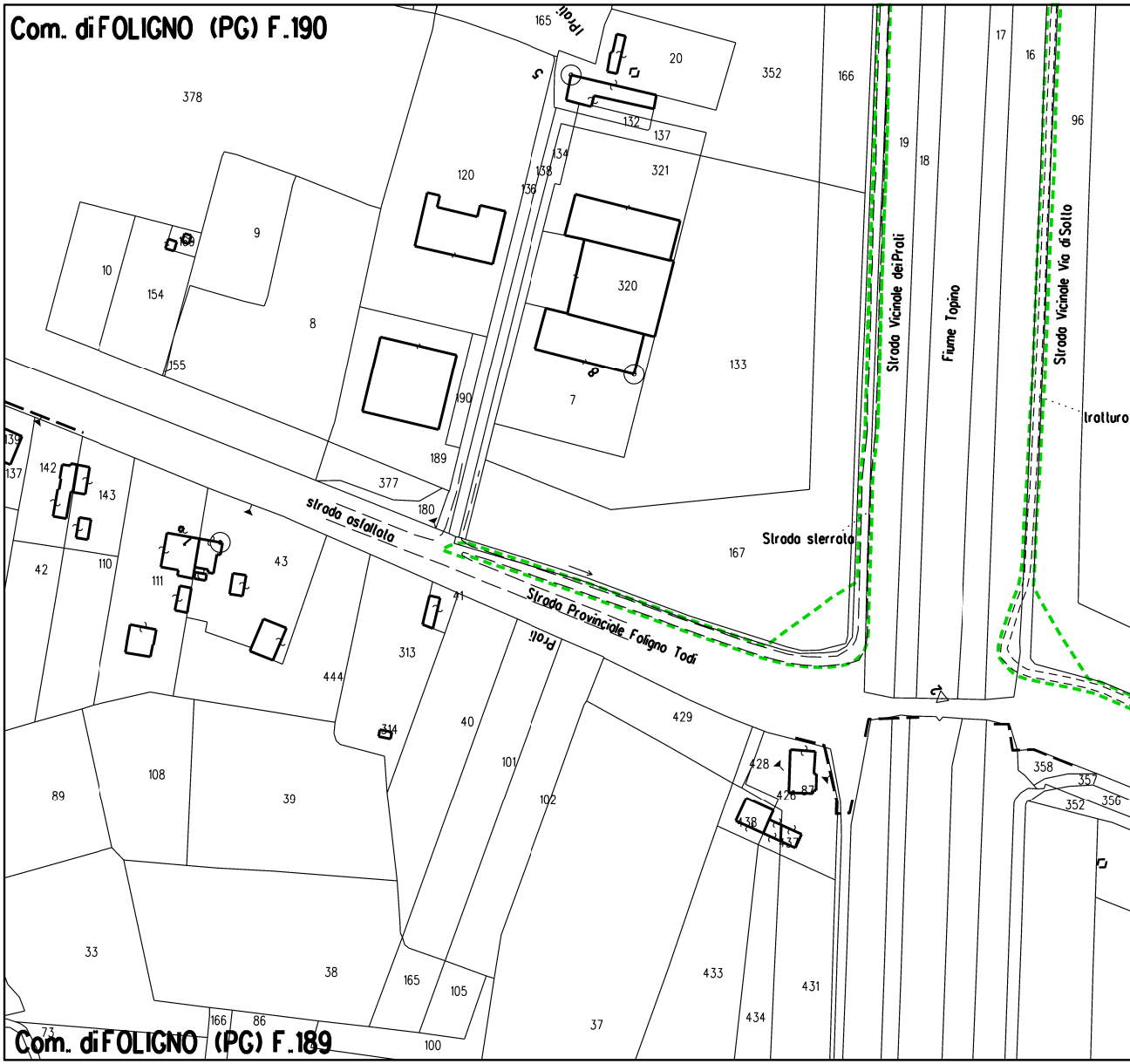
Com. di FOLIGNO (PG) F.190
165
Prati
20
352
166
17
16
96
378
132
137
134
138
136
120
321
19
18
9
10
154
8
320
Strada Vicinale dei Prati
Fiume Topino
Strada Vicinale Via di Sotto
155
133
190
7
Irolturo
139
137
142
143
189
377
180
Strada asfaltata
Strada sterrata
167
42
110
111
43
41
Strada Provinciale Foligno Todi
Prati
313
444
314
40
429
428
426
87
358
357
352
356
89
108
39
101
102
438
437
33
38
165
105
433
431
434
37
73
166
86
100
Com. di FOLIGNO (PG) F.189

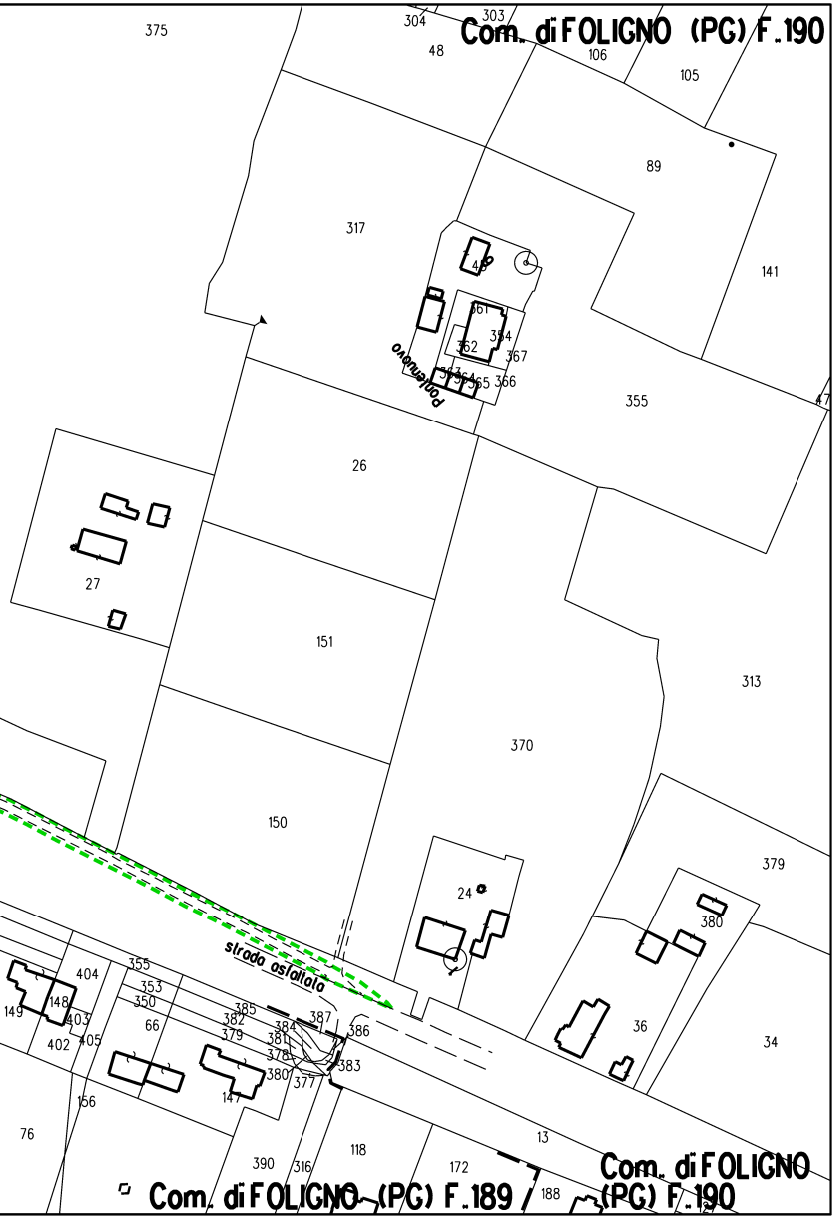
Com. di FOLIGNO (PG) F.190
Pontenuovo
strada asfaltata
Com. di FOLIGNO (PG) F.189
Com. di FOLIGNO (PG) F.190
375
304
303
48
106
105
89
317
141
355
26
27
151
313
370
150
379
24
380
36
34
404
355
353
350
66
402
405
148
403
149
156
76
147
385
382
379
384
387
381
378
380
377
383
386
390
316
118
172
13
188

STRALCIO "B" - Strada "30"

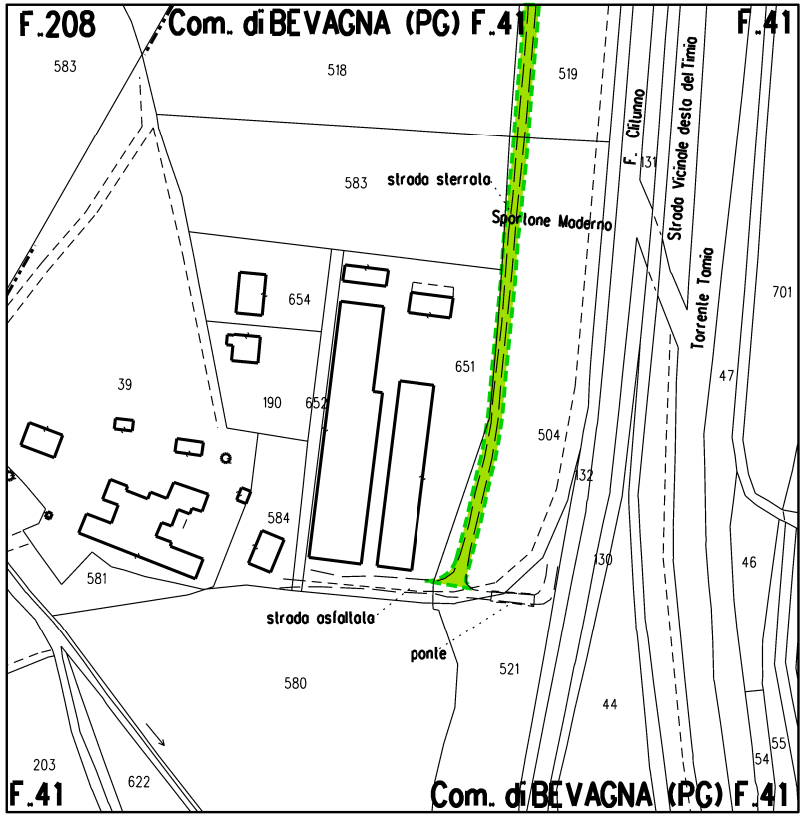
F.208
Com. di BEVAGNA (PG) F.41
F.41
583
518
519
strada sterrata
Sportone Moderno
F. Clitunno
131
Strada Vicinale desta del Timio
Torrente Tomio
701
654
651
39
190
652
504
132
47
584
130
46
581
strada asfaltata
ponte
521
580
44
203
622
55
54
F.41
Com. di BEVAGNA (PG) F.41

LEGENDA

- Metanodotto in progetto
- Aree di occupazione tempora
- 🟨 Impianti in progetto
- Attraversamento con Tubo c
- Attraversamento con Microtu
- Attraversamento in T.O.C.

VEGETAZIONE REALE

- 🟩 Boschi a dominanza di leccio (Quercus
- 🟨 Boschi a prevalenza di conifere
- 🟪 Vegetazione a dominanza di salice bia
- 🟥 Bosco misto di latifoglie decidue
- 🟩 Boschi a dominanza di cerro (Quercus
- 🟧 Boschi a dominanza di roverella (Querc
- 🟦 Formazioni forestali e filari in ambito a
- ○ Piante singole

TIPOLOGIA RIPRISTINO

- 🟩 Querceti mesofili
- 🟥 Leccete mesoxerofile
- 🟦 Boschi ripari
- 🟩 Inerbimento
- 🟪 Mascheramento impianti e punti di linea
- ▨ Piante con altezza 1,50-1,75 m in pun

nea

i Protezione
nnel

ilex)

nco (Salix alba) e pioppi (Populus spp.)

cerris)
us pubescens)
gricolo

to con visuale significativa

Il presente disegno e' di proprieta' aziendale - La societa' tutelera' i propri diritti a termine di legge.

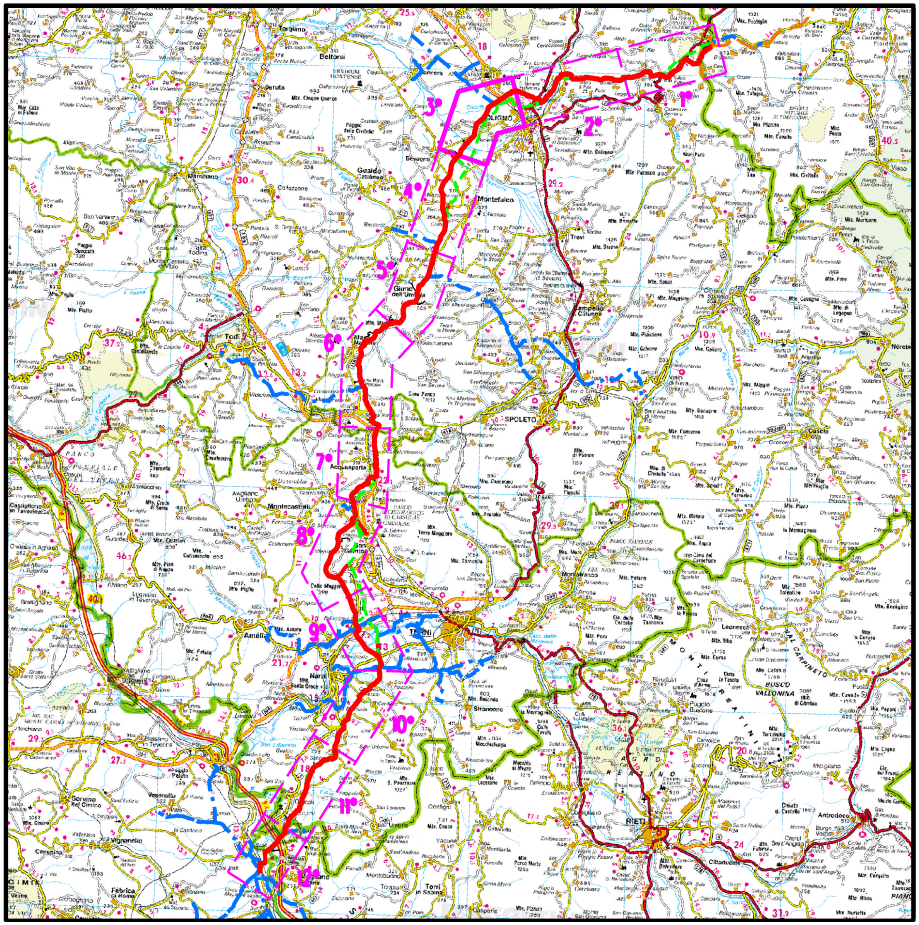
1°
2°
3°
4°
5°
6°
7°
8°
9°
10°
11°
12°
SPOLETO
TERNI
RIETI

COROGRAFIA SCALA 1:500.000

Nei Comuni di BEVAGNA,FOLIGNO,SPELLO

Rev	DATA	DESCRIZIONE	ELABORATO	VERIFICATO	APPROVATO
1	22/02/2021	AGGIORNAMENTO - EMISSIONE PER PERMESSI	V PELLICCIA	F VITALI	A SPADACINI
0	15/12/2020	EMISSIONE PER PERMESSI	G GALLIZIOLI	F VITALI	A SPADACINI

snam

PROGETTISTA

techfem

Rif. TFM: 011-PJM1-005-11-DT-27E-1127

COMMESSA	CODICE TECNICO
NR/19093/R-L01	20621

RIFACIMENTO MET. FOLIGNO (FRAZ. COLFIORITO) - GALLESE DN 650 (26"), DP 75 bar

DIS. N
11-DT-27E-1127

REVISIONE 1

PLANIMETRIA CATASTALE CON INDIVIDUAZIONE DELLE TIPOLOGIE FORESTALI E RIPRISTINO VEGETAZIONALE - TRATTO 3

FG. 1 DI 1

SCALA 1:2000