DATI TECNICI FUNZIONALI	MASCHERAMENTO IMPIANTI DI LINEA (Rif. Disegno simul. fotografica)		
	TIPOLOGIA FORESTALE E METODOLOGIA DI RIPRISTINO (Rif. N.Scheda documento 11-LX-E-5074)		
	SUPERFICIE TOTALE DA RIPRISTINARE (m²)		
	NUMERO RIFERIMENTO SCHEDA (Rif. N.Scheda documento 11-LX-E-5074)		
	INERBIMENTO (Rif. N.Scheda documento 11-LX-E-5075)		
	SUPERFICIE TOTALE DA INERBIRE (m²)		
	NUMERO RIFERIMENTO SCHEDA (Rif. N.Scheda documento 11-LX-E-5075)		

CONFINI AMMINISTRATIVI

DATI CARATTERISTICI

DATI DI COSTRUZIONE

PRESSIONE DI PROGETTO 75.0 bar
PRESSIONE MASSIMA DI ESERCIZIO (MOP) 75.0 bar
GRADO DI UTILIZZAZIONE DICHIARATO f - 0.72

REALIZZATO IN CONFORMITA' AL D.M. 17/04/2008
CONFORMITA' AL D.M NUMERO D.M. 17/04/2008
PER MODIFICHE REALIZZATE SUCCESSIVAMENTE

RIVESTIMENTO GIUNTI DI SALDATURA

Fasce Termorestringenti

DATI GENERALI

DN 650 SP 11,1 [UNI-EN] 8016.00 m

LUNGHEZZA TOTALE IMPIANTO 8016.00 m.

FASE EMISSIONE Progetto

CONFINI AMMINISTRATIVI

PLANIMETRIA 1:2000

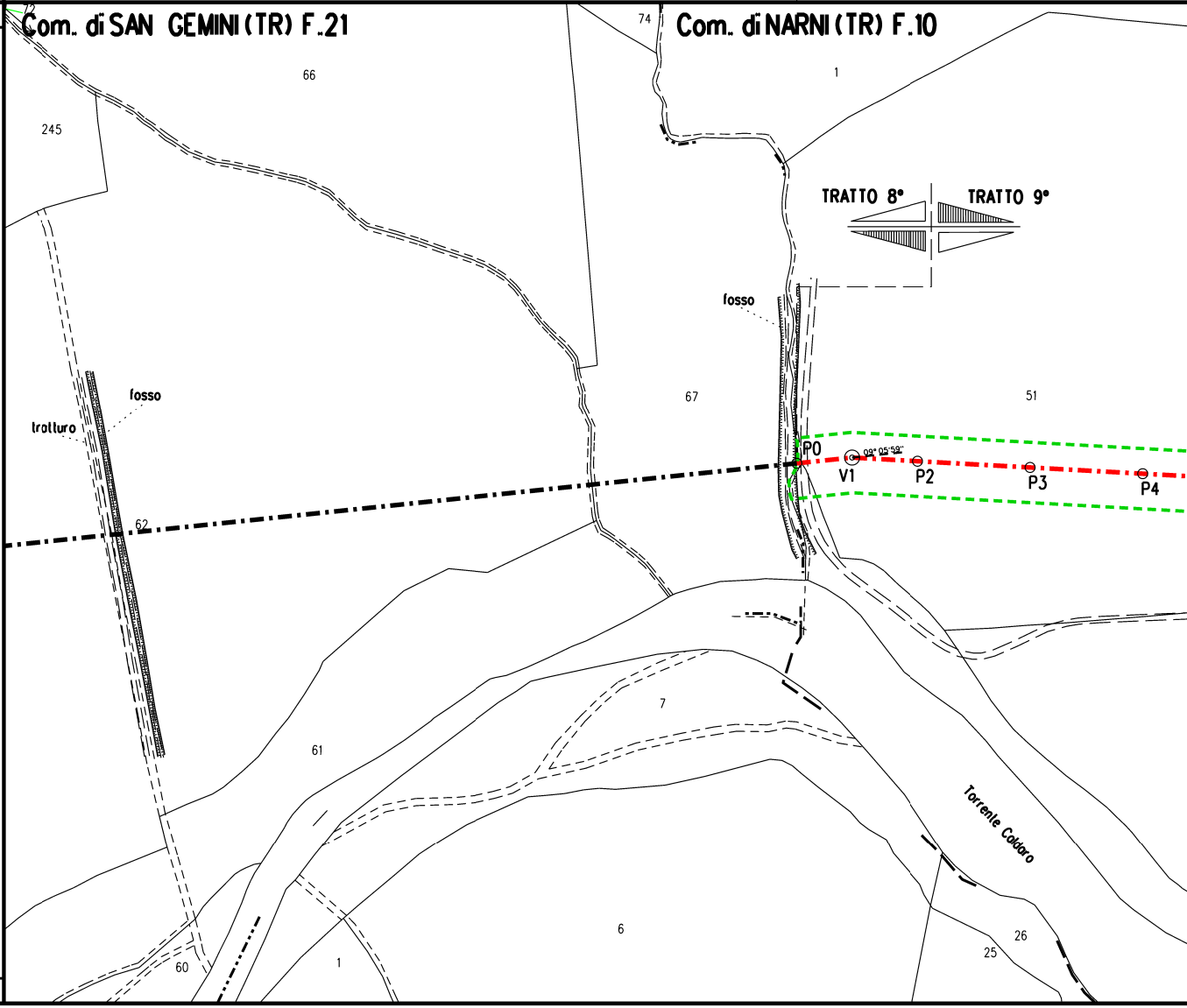
Com. di SAN GEMINI (TR) F.21
Com. di NARNI (TR) F.10
72
74
66
1
245
TRATTO 8°
TRATTO 9°
fosso
fosso
trolturo
67
51
P0
09° 05'59"
V1
P2
P3
P4
62
7
61
Torrente Caldaro
6
60
1
25
26

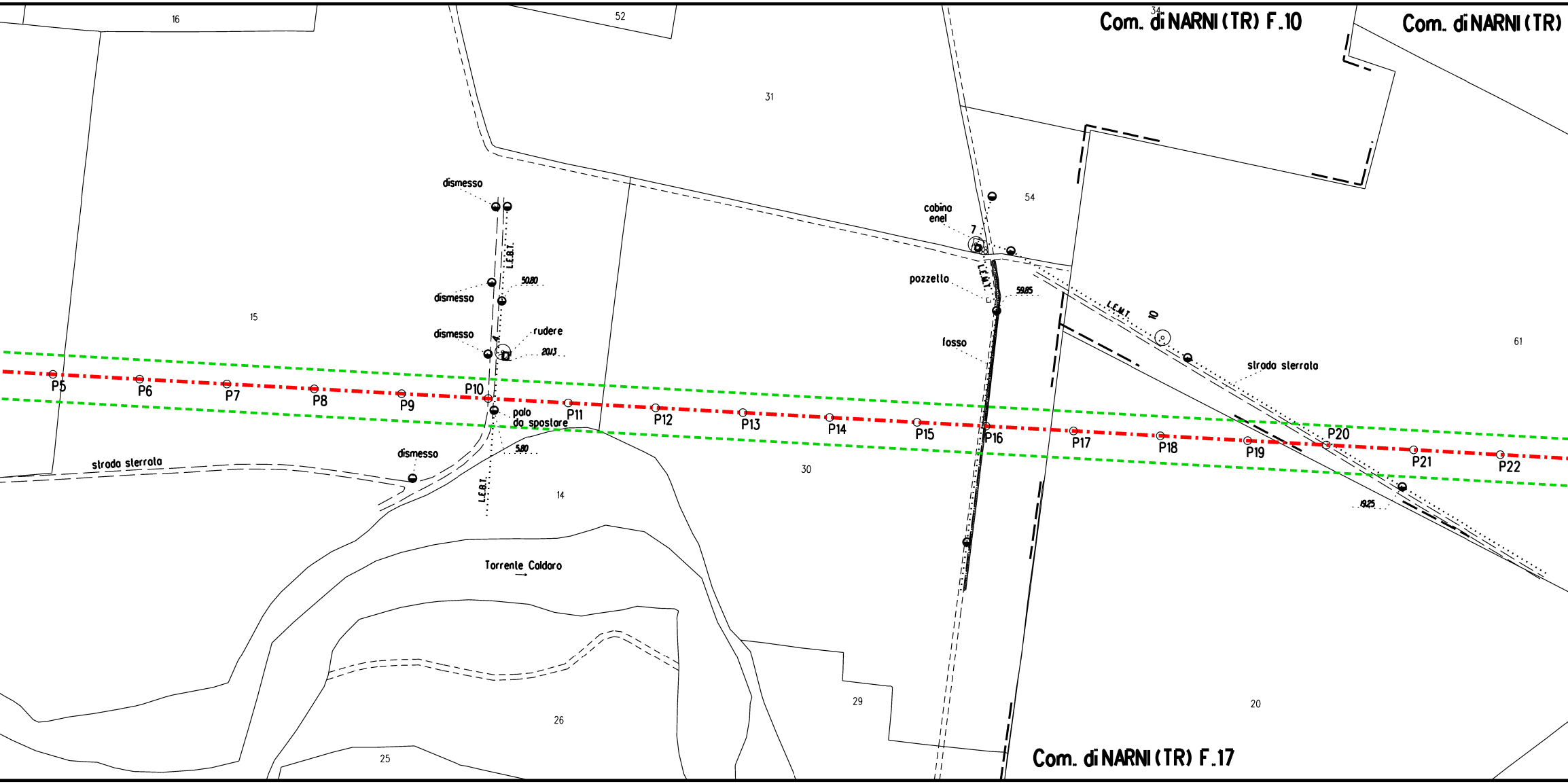
Com. di NARNI (TR) F.10
Com. di NARNI (TR)
Com. di NARNI (TR) F.17
16
52
34
31
54
61
15
30
14
29
20
26
25
dismesso
dismesso
dismesso
dismesso
L.E.B.T.
L.E.B.T.
50.80
rudere
20.13
palo
da spostare
5.80
strada sterrata
strada sterrata
Torrente Caldaro
cabina
enel
7
pozzetto
L.E.M.T.
59.85
fosso
L.E.M.T.
10
19.25
P5
P6
P7
P8
P9
P10
P11
P12
P13
P14
P15
P16
P17
P18
P19
P20
P21
P22

🟩	🟩	🟦
154 m²	203 m²	1.910 m²
156	157	158
🟩	🟩	
154 m²	203 m²	
141	142	

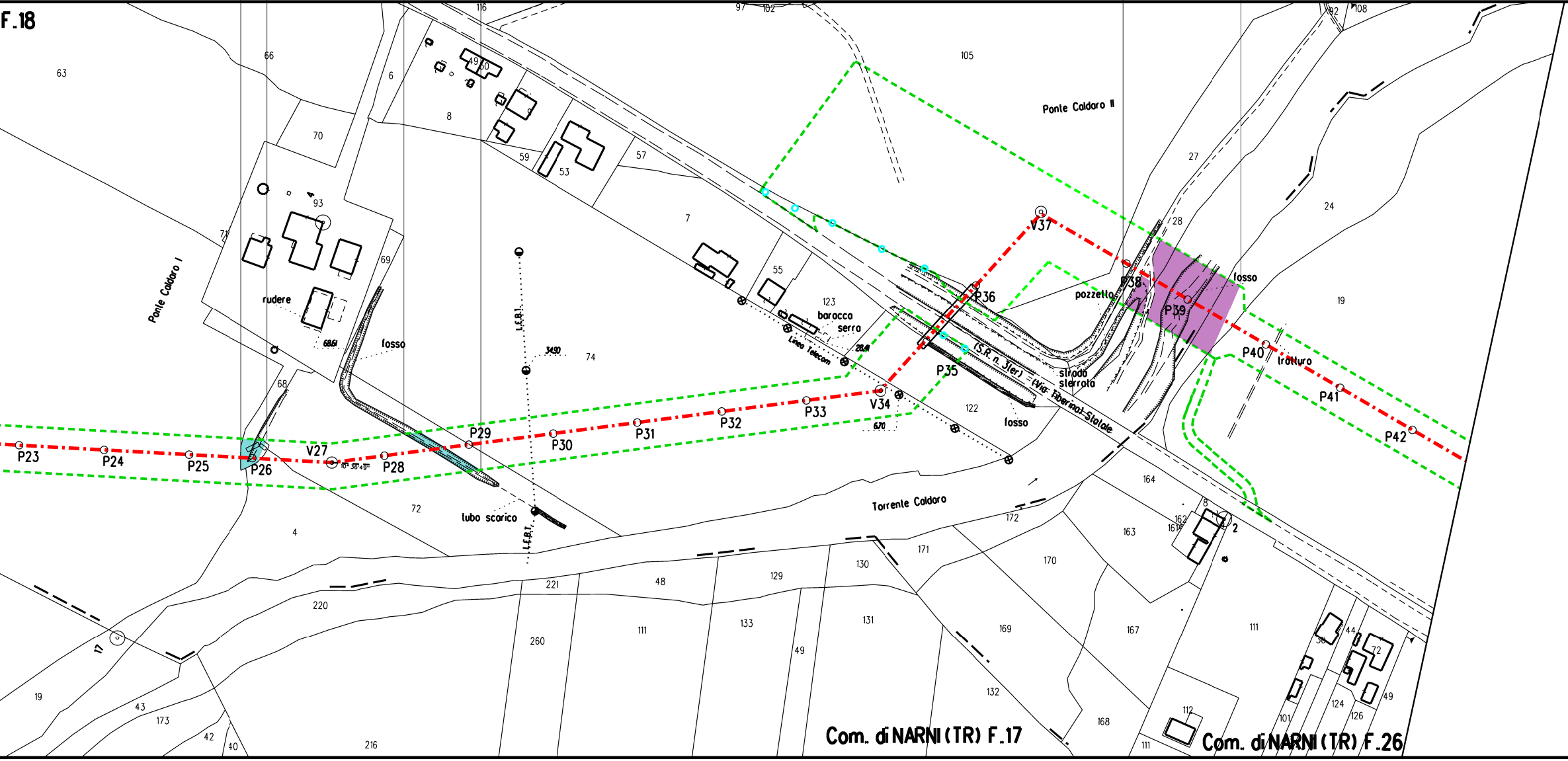
F.18
Ponte Caldaro I
Ponte Caldaro II
rudere
fosso
L.F.B.T.
tubo scarico
Torrente Caldaro
barocca
serra
Linea Telecom
(S.R. n. 3ter) (Via Tiberina) Statale
strada sterrata
pozzetto
trattura
P23
P24
P25
P26
V27
P28
P29
P30
P31
P32
P33
V34
P35
P36
V37
P38
P39
P40
P41
P42
Com. di NARNI (TR) F.17
Com. di NARNI (TR) F.26

DIS. 19053-

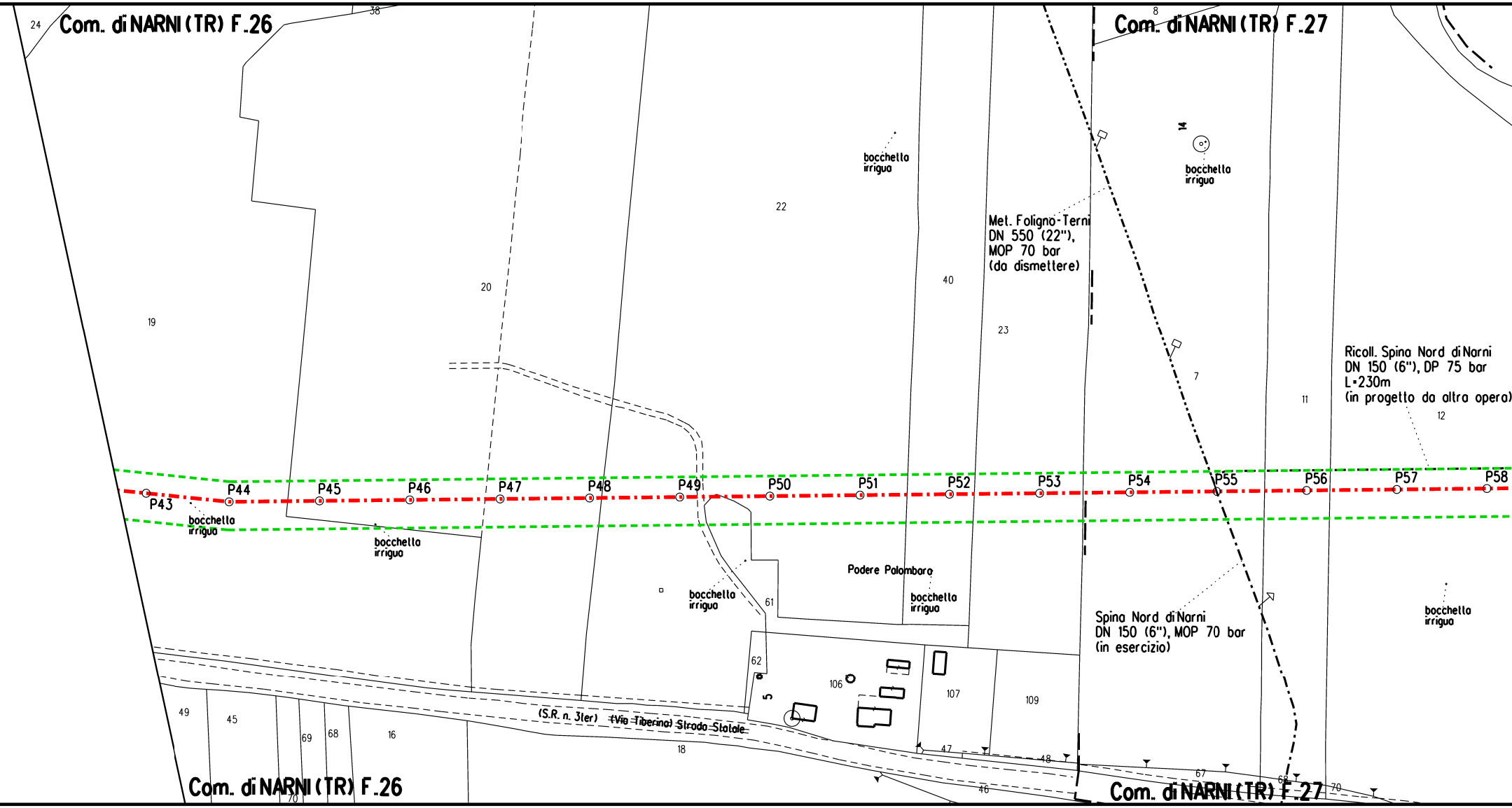
Com. di NARNI (TR) F.26
24
38
19
20
22
bocchetta irrigua
Met. Foligno-Terni
DN 550 (22"),
MOP 70 bar
(da dismettere)
40
23
Com. di NARNI (TR) F.27
8
14
bocchetta irrigua
7
11
12
Ricoll. Spina Nord di Narni
DN 150 (6"), DP 75 bar
L=230m
(in progetto da altra opera)
P43
P44
P45
P46
P47
P48
P49
P50
P51
P52
P53
P54
P55
P56
P57
P58
bocchetta irrigua
bocchetta irrigua
bocchetta irrigua
Podere Palombaro
bocchetta irrigua
61
62
5
106
107
109
Spina Nord di Narni
DN 150 (6"), MOP 70 bar
(in esercizio)
bocchetta irrigua
(S.R. n. 3ter) (Via Tiberina) Strada Statale
49
45
69
68
16
18
47
48
46
67
68
70
Com. di NARNI (TR) F.26
Com. di NARNI (TR) F.27

DT-D-5272

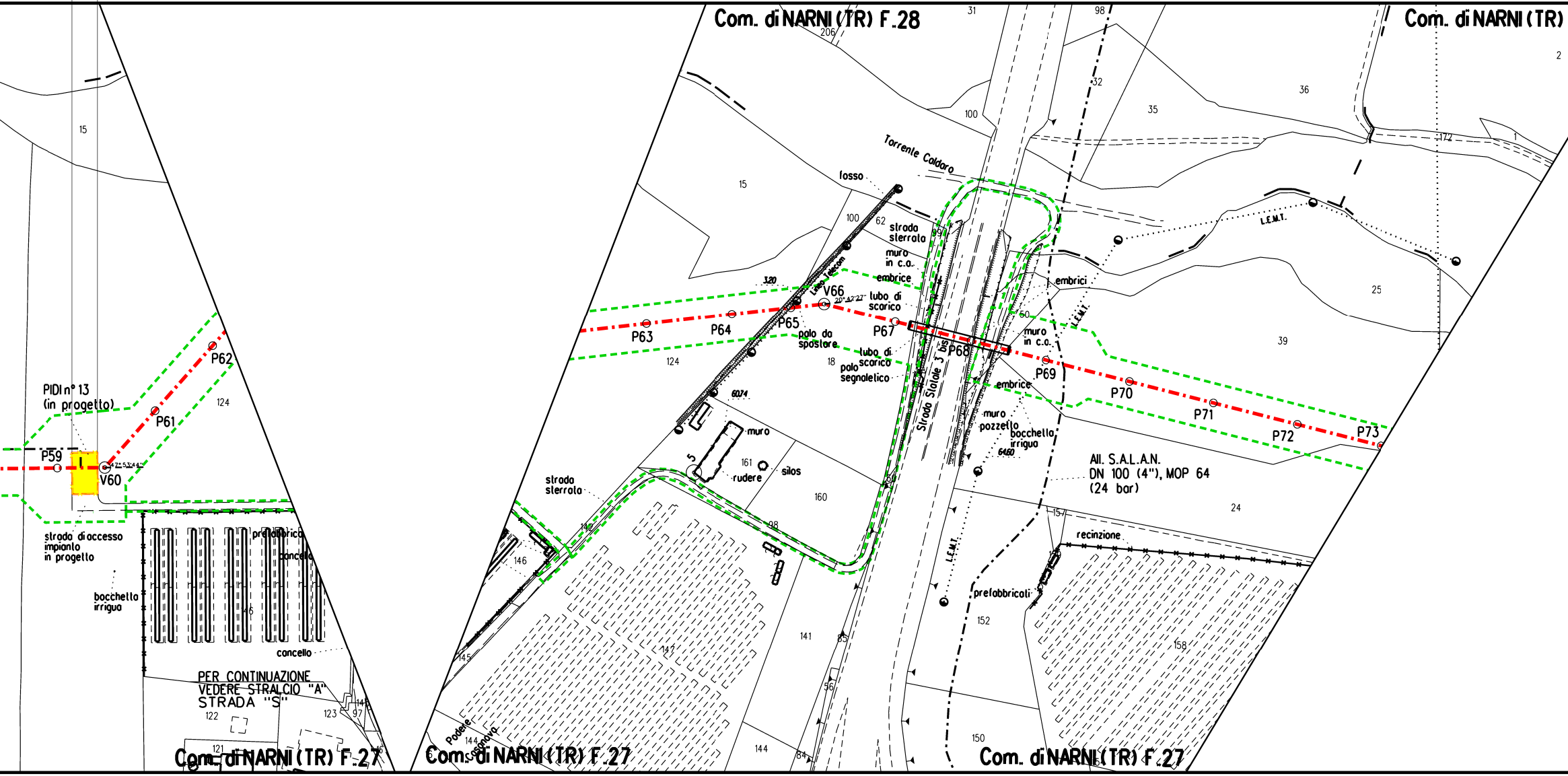
Com. di NARNI (TR) F.28
Com. di NARNI (TR)
Torrente Caldaro
fosso
strada sterrata
muro in c.a.
embrice
Linea Telecom
V66
20°42'27"
tubo di scarico
P63
P64
P65
palo da spostare
P67
P68
tubo di scarico
palo segnaletico
Strada Statale 3 bis
embrici
muro in c.a.
P69
embrice
P70
P71
P72
P73
L.E.M.T.
muro
pozzetto
bocchetta irrigua
All. S.A.L.A.N.
DN 100 (4"), MOP 64
(24 bar)
recinzione
prefabbricati
strada sterrata
muro
rudere
silos
PIDI n° 13
(in progetto)
P59
V60
P61
P62
strada di accesso
impianto
in progetto
bocchetta
irrigua
prefabbricati
cancello
cancello
PER CONTINUAZIONE
VEDERE STRALCIO "A"
STRADA "S"
Podere Casanova
Com. di NARNI (TR) F.27
Com. di NARNI (TR) F.27
Com. di NARNI (TR) F.27

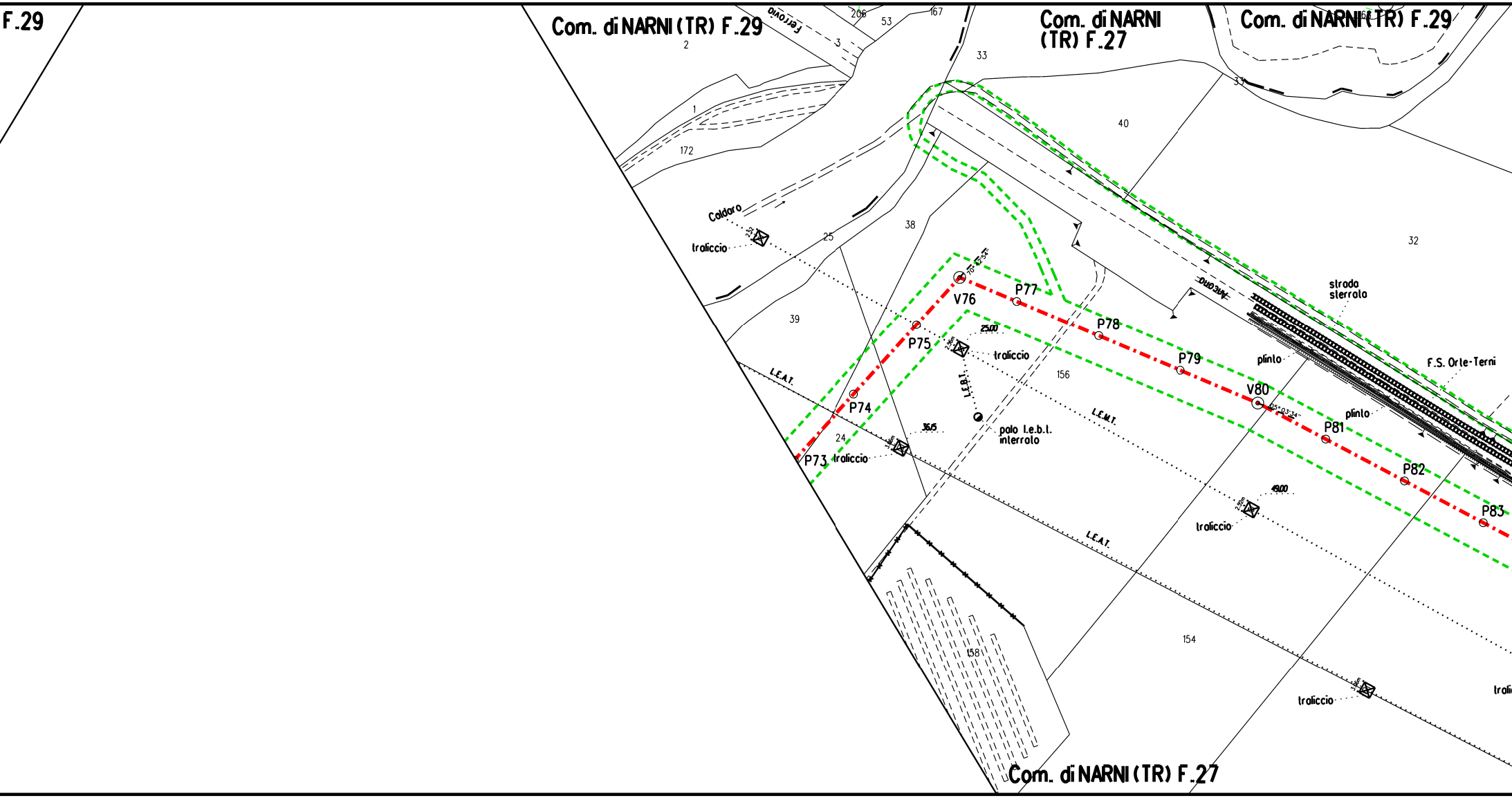
F.29
Com. di NARNI (TR) F.29
Ferrovia
206
53
167
3
2
1
172
33
Com. di NARNI (TR) F.27
Com. di NARNI (TR) F.29
33
40
32
Caldaro
traliccio
2.32
25
38
39
70° 42'54"
V76
P77
P78
P79
P75
2.96m
25.00
traliccio
Arcone
strada sterrata
plinto
F.S. Orte-Terni
156
L.E.B.T.
L.E.A.T.
P74
palo l.e.b.l. interrato
36.15
3.6m
24
P73
traliccio
L.E.M.T.
V80
05° 03'34"
plinto
P81
P82
P83
49.00
2.92m
traliccio
L.E.A.T.
158
154
traliccio
trali
Com. di NARNI (TR) F.27

DIS. 19053-DT-D-5272

753 m^2

159

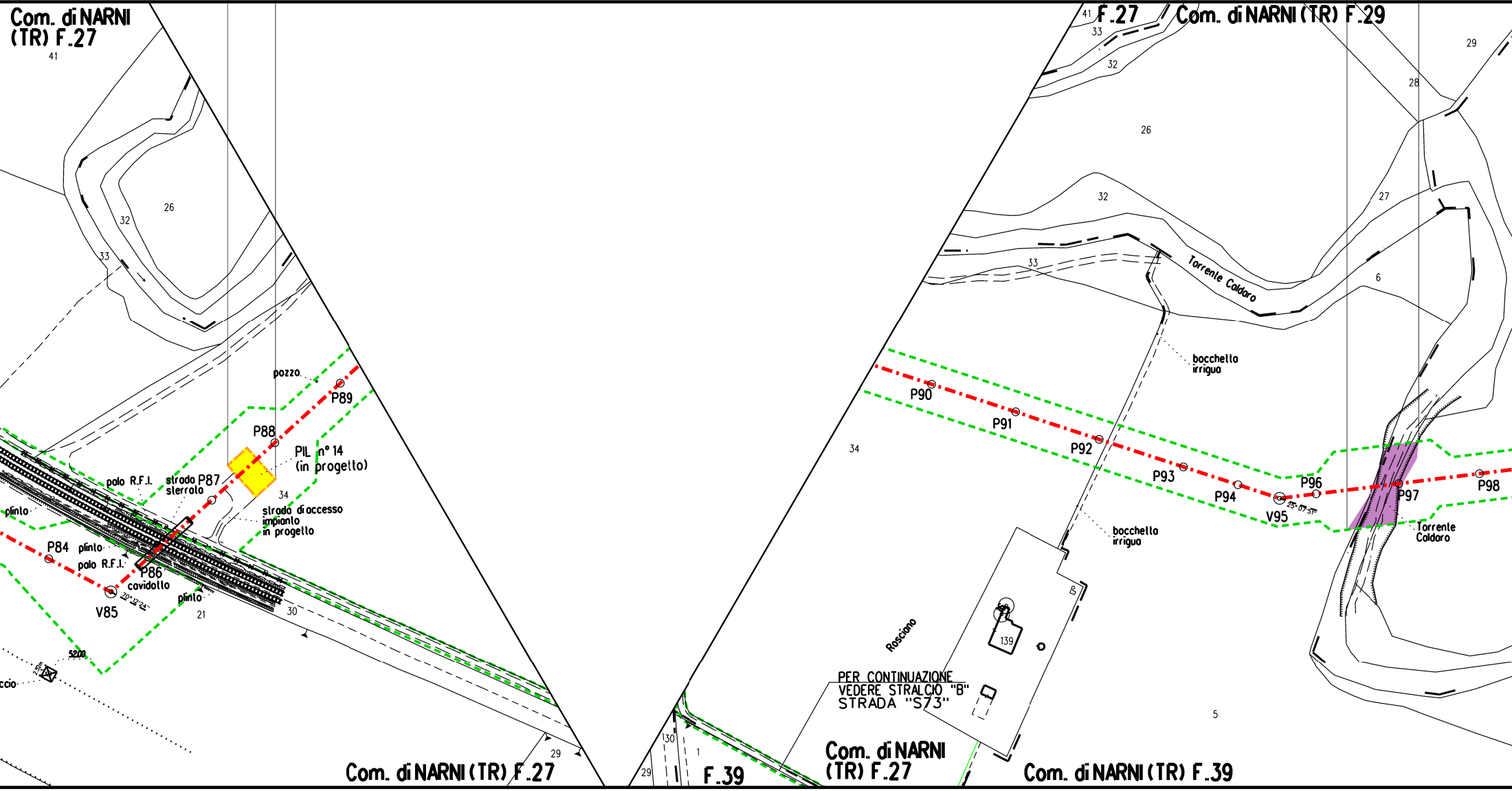

Com. di NARNI (TR) F.27
41
26
32
33
pozzo
P89
P88
PIL n° 14 (in progetto)
palo R.F.I.
strada sterrata
P87
34
strada di accesso impianto in progetto
plinto
P84
plinto
palo R.F.I.
P86
cavidotto
V85
70° 12' 24"
plinto
21
30
5200
2.52m
ccio
29
Com. di NARNI (TR) F.27
F.27
41
33
32
Com. di NARNI (TR) F.29
29
28
26
32
27
6
33
Torrente Caldaro
bocchetta irrigua
P90
P91
P92
P93
P94
V95
25° 07' 51"
P96
P97
P98
Torrente Caldaro
bocchetta irrigua
34
Rosciano
139
PER CONTINUAZIONE VEDERE STRALCIO "B" STRADA "S73"
5
30
29
1
F.39
Com. di NARNI (TR) F.27
Com. di NARNI (TR) F.39

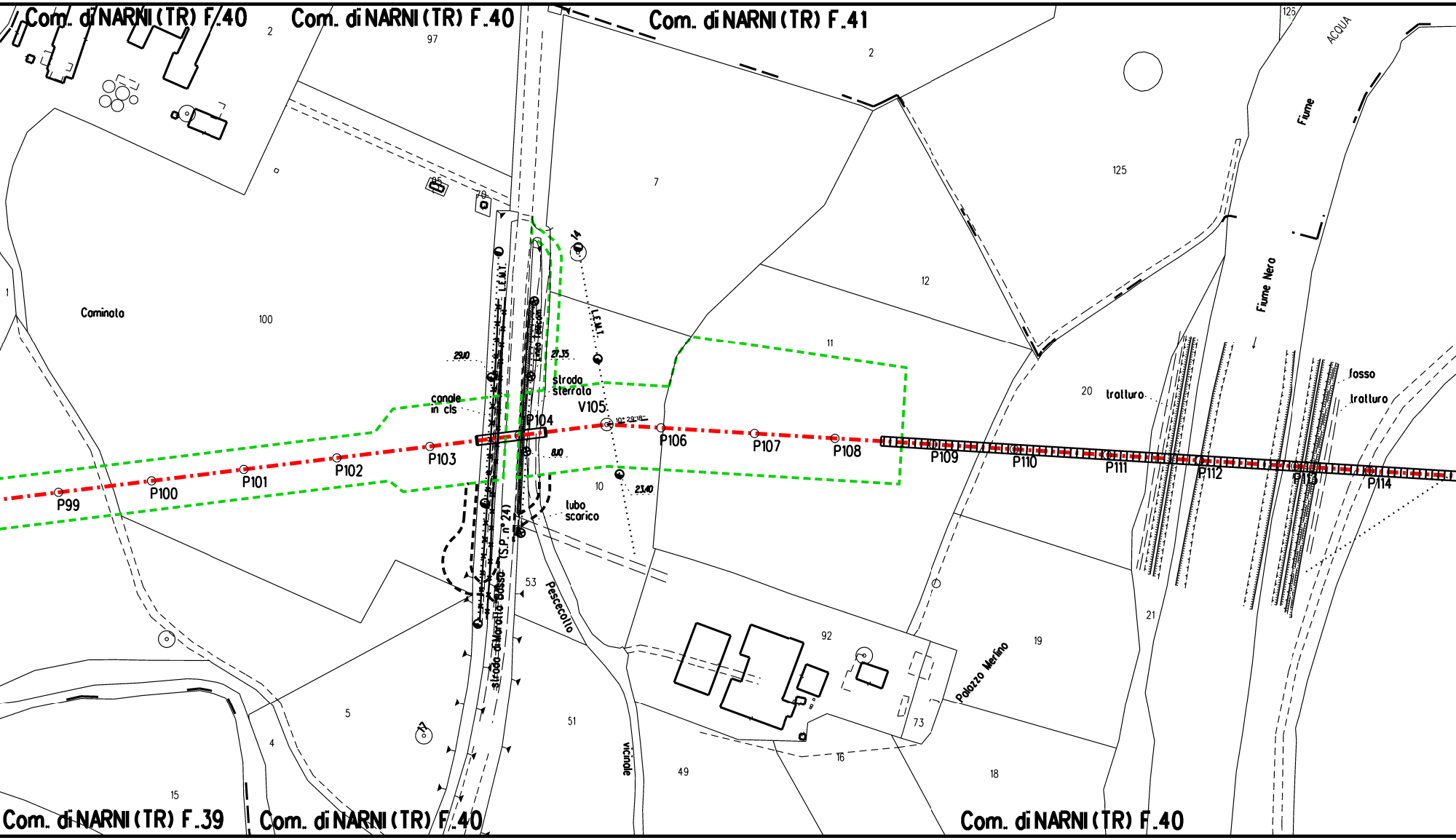
Com. di NARNI (TR) F.40
Com. di NARNI (TR) F.40
Com. di NARNI (TR) F.41
Com. di NARNI (TR) F.39
Com. di NARNI (TR) F.40
Com. di NARNI (TR) F.40
2
97
2
125
ACQUA
Fiume
125
7
12
11
Fiume Nero
Caminata
100
1
95
70
14
L.E.M.T.
L.E.M.T.
Linea Telecom
29.10
27.35
strada
sterrata
canale
in cls
V105
10° 29'18''
P99
P100
P101
P102
P103
P104
P106
P107
P108
P109
P110
P111
P112
P113
P114
8.10
10
23.40
tubo
scarico
(S.P. n° 24)
strada di Moraccio Basso
53
Pesceccolla
20
tralluro
fosso
tralluro
21
92
19
Palazzo Merlino
73
5
4
51
12
vicinale
49
16
18
15

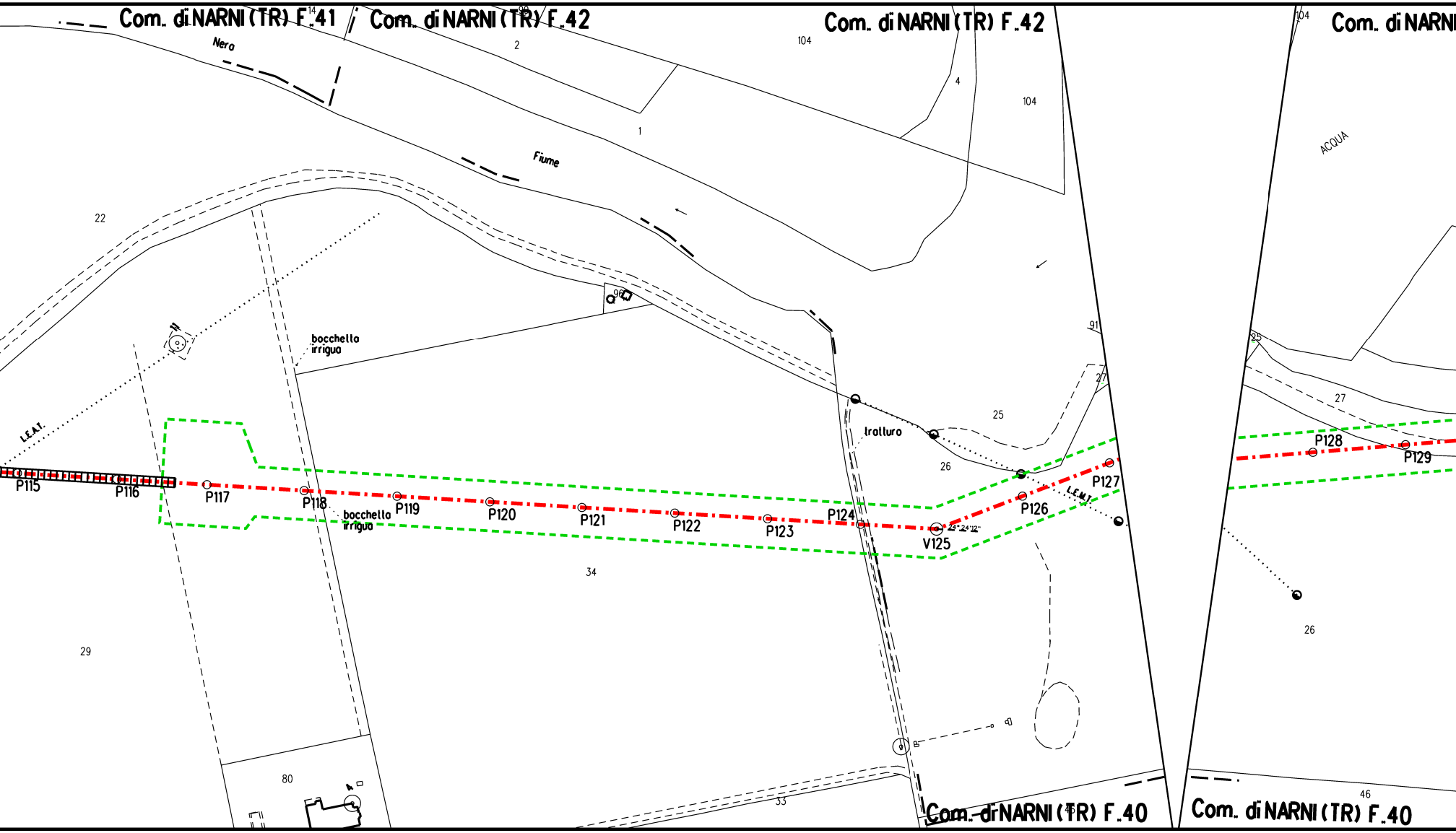
Com. di NARNI (TR) F.41
14
Com. di NARNI (TR) F.42
99
2
Com. di NARNI (TR) F.42
104
4
104
104
Com. di NARNI
Nera
Fiume
1
ACQUA
22
96
bocchella
irrigua
L.E.A.T.
91
25
27
25
tralluro
27
26
P115
P116
P117
P118
bocchella
irrigua
P119
P120
P121
P122
P123
P124
V125
24°24'12"
P126
L.E.M.T.
P127
P128
P129
34
26
29
80
33
Com. di NARNI (TR) F.40
46
Com. di NARNI (TR) F.40
46

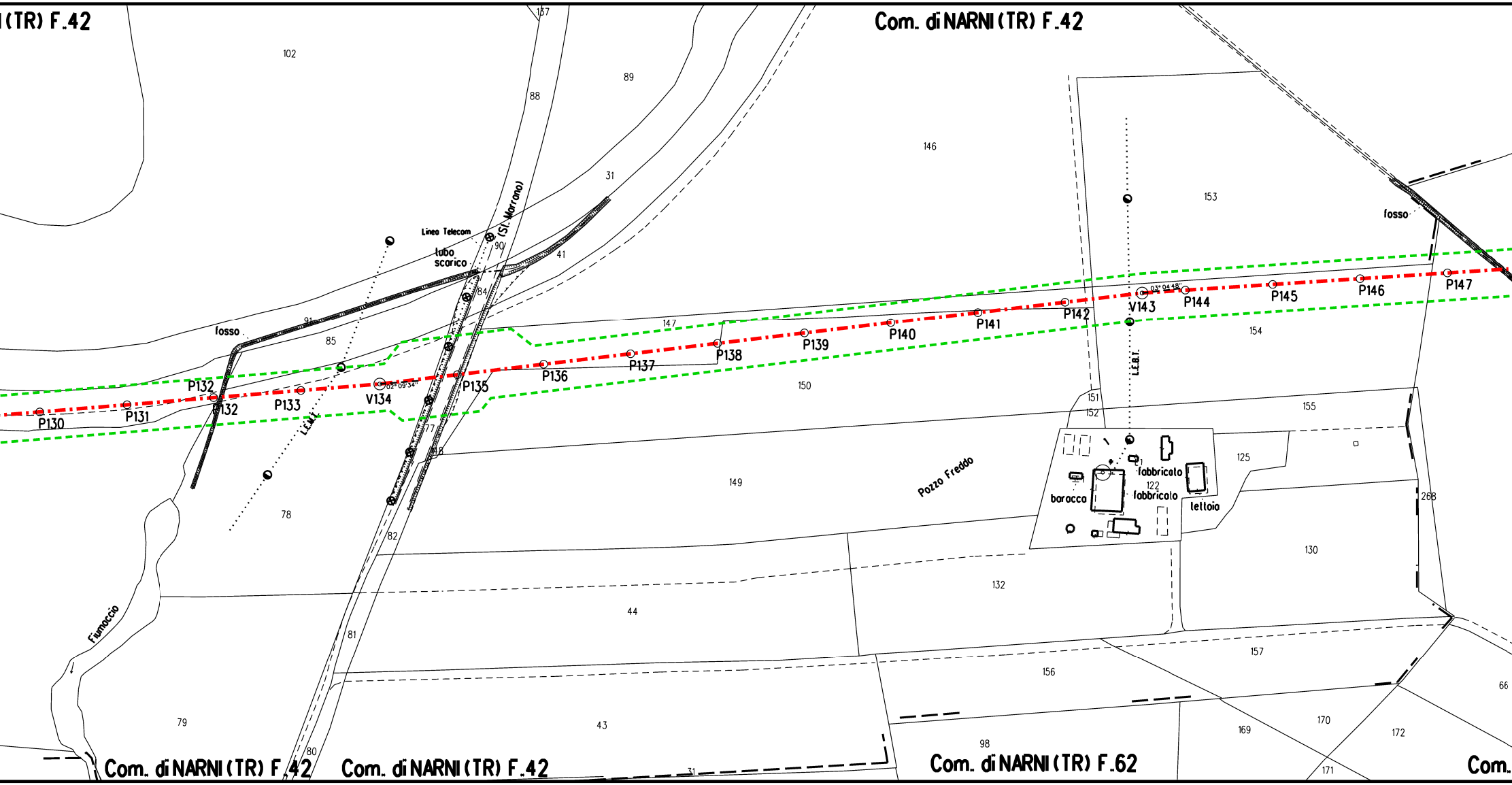
(TR) F.42
Com. di NARNI (TR) F.42
Com. di NARNI (TR) F.42
Com. di NARNI (TR) F.42
Com. di NARNI (TR) F.62
Com.
102
137
88
89
31
146
153
fosso
Linea Telecom
tubo scarico
(St. Marrana)
90
41
84
91
fosso
85
147
154
P130
P131
P132
P132
P133
V134
02° 09' 34"
P135
P136
P137
P138
P139
P140
P141
P142
V143
03° 04' 48"
P144
P145
P146
P147
L.E.B.T.
L.E.M.T.
150
151
152
155
77
48
149
Pozzo Freddo
fabbricato
122
fabbricato
baracca
tettoia
125
268
78
82
130
132
44
Fiumaccio
81
157
156
79
43
169
170
172
66
98
80
31
171

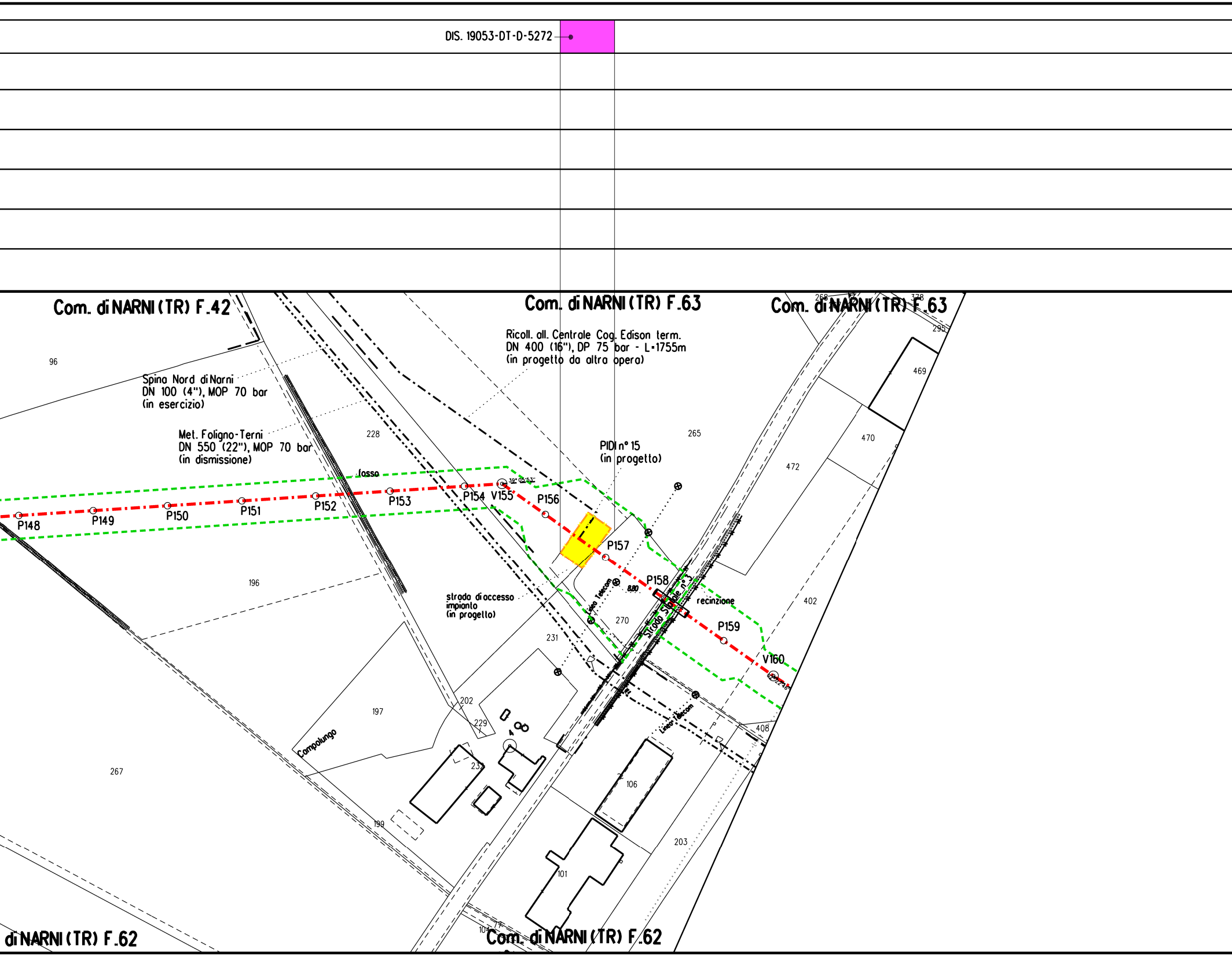
DIS. 19053-DT-D-5272
Com. di NARNI (TR) F.42
Com. di NARNI (TR) F.63
Com. di NARNI (TR) F.63
Ricoll. all. Centrale Cog. Edison term.
DN 400 (16"), DP 75 bar - L=1755m
(in progetto da altra opera)
Spina Nord di Narni
DN 100 (4"), MOP 70 bar
(in esercizio)
Met. Foligno-Terni
DN 550 (22"), MOP 70 bar
(in dismissione)
PIDI n° 15
(in progetto)
fosso
39° 05' 53"
P148
P149
P150
P151
P152
P153
P154
V155
P156
P157
P158
P159
V160
82° 22' 46"
8.80
strada di accesso
impianto
(in progetto)
Linea Telecom
Linea Telecom
Strada Statale n° 3
recinzione
Campolungo
96
228
265
472
469
470
268
378
295
196
402
270
231
202
229
197
232
267
199
106
203
408
101
104
4
Com. di NARNI (TR) F.62
di NARNI (TR) F.62

DIS.

🟩	
74	m^2
160	
🟩	
74	m^2
143	

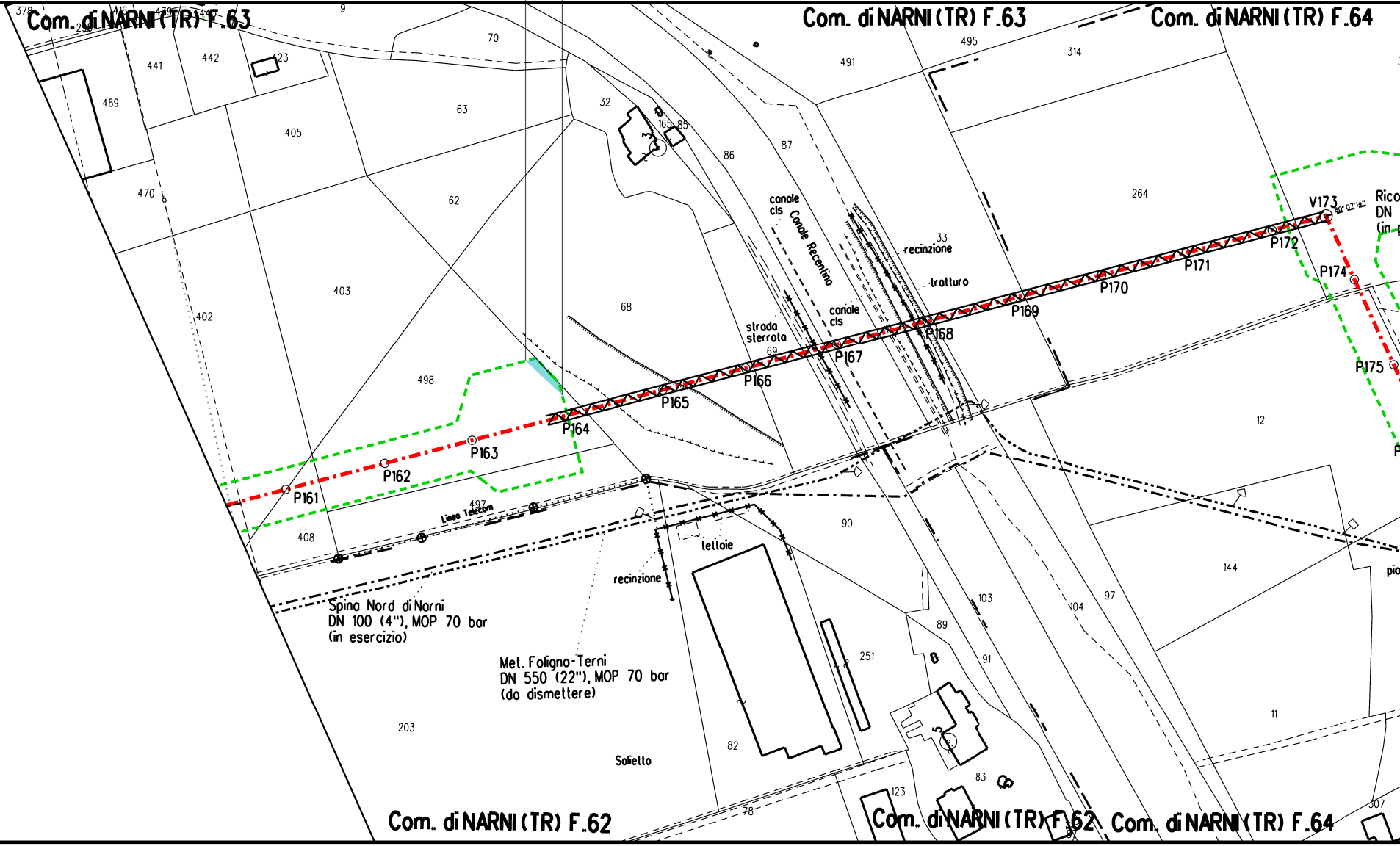
Com. di NARNI (TR) F.63
Com. di NARNI (TR) F.63
Com. di NARNI (TR) F.64
Com. di NARNI (TR) F.62
Com. di NARNI (TR) F.62
Com. di NARNI (TR) F.64
378
416
439
440
9
70
495
491
314
441
442
423
469
405
63
32
165
85
86
87
264
470
62
V173
Rico
DN
(in
P172
P171
P174
P170
P169
P168
P167
P166
P165
P164
P163
P162
P161
P175
canale cls
Canale Recentino
33
recinzione
tralturo
canale cls
strada sterrata
69
403
402
68
498
12
497
Linea Telecom
408
90
tettoie
recinzione
144
pio
Spina Nord di Narni
DN 100 (4"), MOP 70 bar
(in esercizio)
Met. Foligno-Terni
DN 550 (22"), MOP 70 bar
(da dismettere)
103
104
97
89
251
91
203
82
Saliello
11
83
123
78
307

19053-DT-D-5272

543 m²

161

543 m²

144

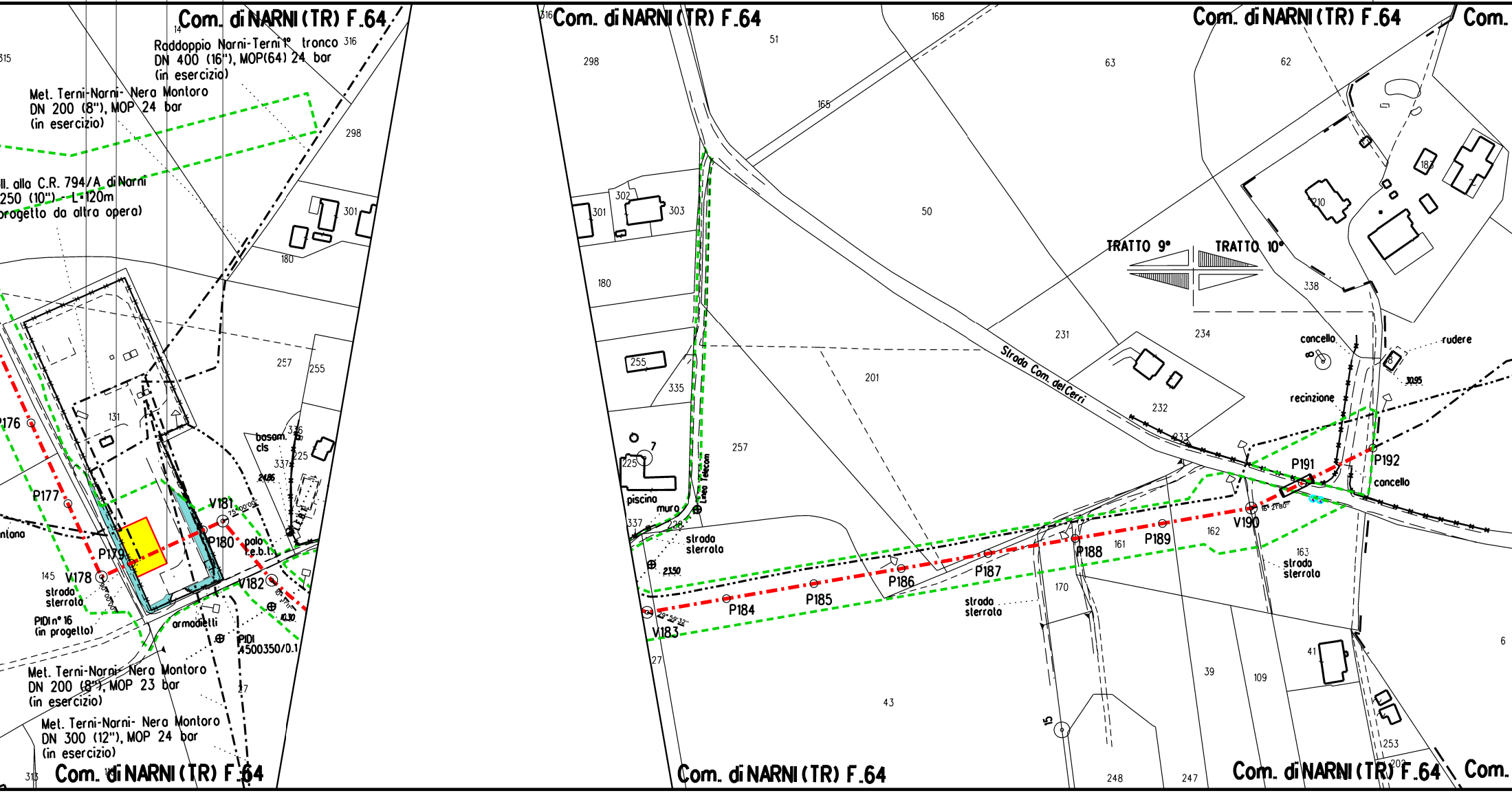
Com. di NARNI (TR) F.64
Raddoppio Narni-Terni 1° tronco
DN 400 (16"), MOP(64) 24 bar
(in esercizio)
Met. Terni-Narni- Nera Montoro
DN 200 (8"), MOP 24 bar
(in esercizio)
All. alla C.R. 794/A di Narni
250 (10") - L=120m
progetto da altra opera)
P176
P177
P179
V178
V181
P180
V182
palo
e.b.t.
bosam.
cls
armadietti
PIDI n° 16
(in progetto)
PIDI
4500350/0.1
strada
sterrata
Met. Terni-Narni- Nera Montoro
DN 200 (8"), MOP 23 bar
(in esercizio)
Met. Terni-Narni- Nera Montoro
DN 300 (12"), MOP 24 bar
(in esercizio)
Com. di NARNI (TR) F.64
Com. di NARNI (TR) F.64
piscina
muro
Linea Telecom
strada
sterrata
V183
P184
P185
P186
P187
P188
P189
V190
P191
P192
cancello
recinzione
rudere
strada
sterrata
Strada Com. dei Cerri
TRATTO 9°
TRATTO 10°
Com. di NARNI (TR) F.64
Com. di NARNI (TR) F.64
Com. di NARNI (TR) F.64
Com.
Com.
315
14
316
298
301
180
257
255
131
336
337
225
145
313
27
302
303
335
7
51
168
165
50
63
62
183
210
338
231
234
232
233
201
162
161
163
170
39
109
41
43
15
248
247
253
202
6
8
Com. di NARNI (TR) F.64

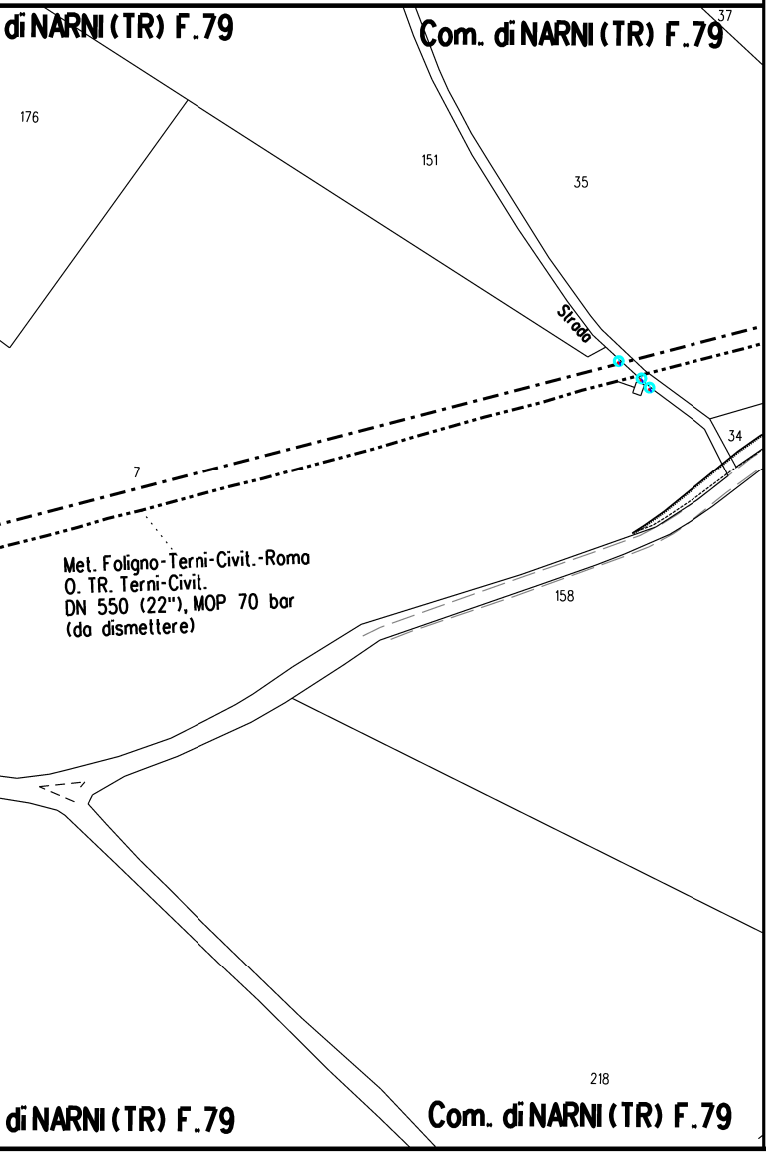
di NARNI (TR) F.79
Com. di NARNI (TR) F.79
37
176
151
35
Strada
34
7
Met. Foligno-Terni-Civit.-Roma
O. TR. Terni-Civil.
DN 550 (22"), MOP 70 bar
(da dismettere)
158
218
di NARNI (TR) F.79
Com. di NARNI (TR) F.79

STRALCIO "A" - Strada "S"

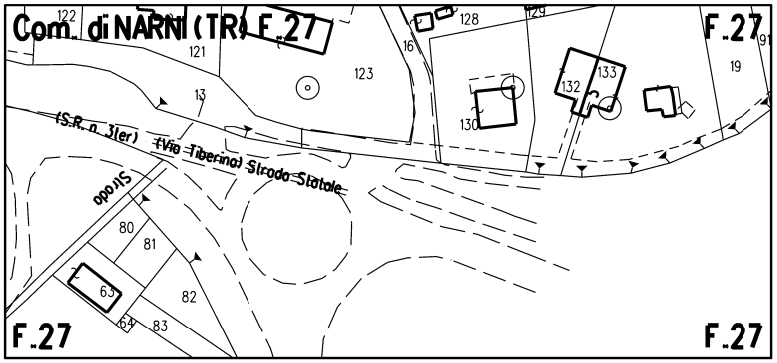
Com. di NARNI (TR) F.27
122
121
123
128
129
16
F.27
91
19
13
132
133
130
(S.R. n. 3(er) (Via Tiberina) Strada Statale
Strada
80
81
82
63
64
83
F.27
F.27

STRALCIO "B" - Strada "S73"

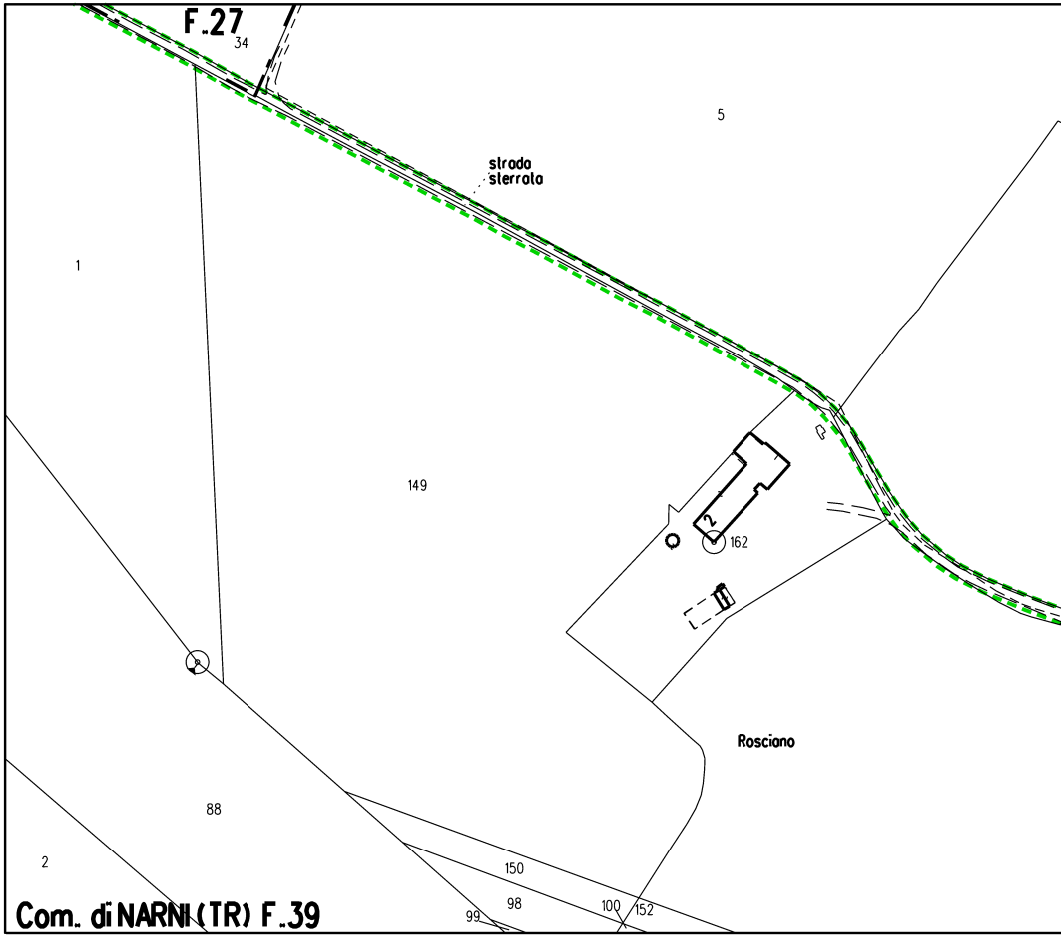
F.27
34
5
strada sterrata
1
149
2
162
Rosciano
88
2
150
98
99
100
152
Com. di NARNI (TR) F.39

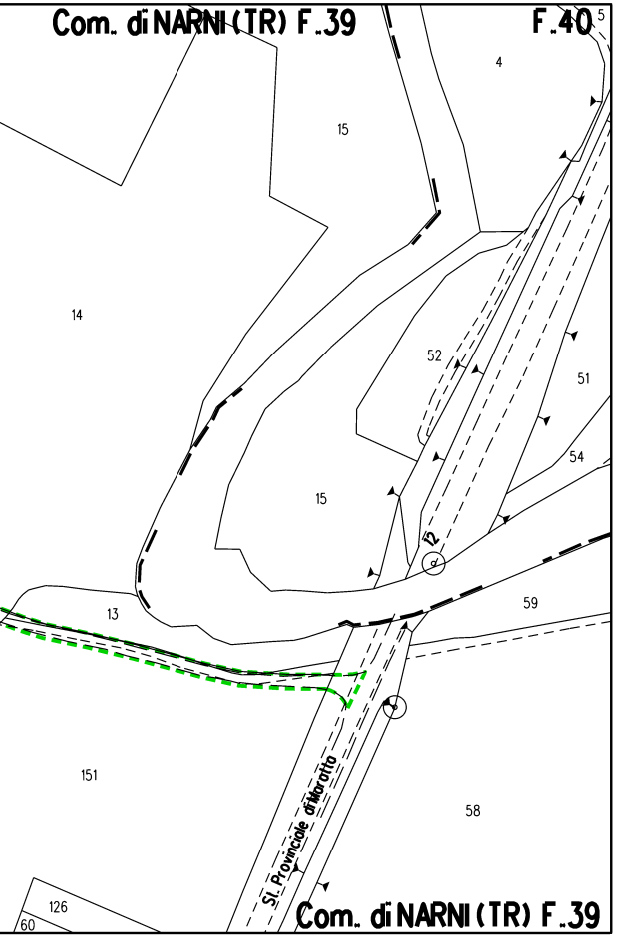
Com. di NARNI (TR) F.39
F.40
5
4
15
14
52
51
54
15
12
13
59
151
58
Sl. Provinciale di Moratto
126
60
Com. di NARNI (TR) F.39

LEGENDA

-·-·-·- Metanodotto in progetto

▭ Aree di occupazione temporanea

🟨 Impianti in progetto

-·▭·- Attraversamento con Tubo di Protezione

-·▥·- Attraversamento con Microtunnel

-·⩘·- Attraversamento in T.O.C.

VEGETAZIONE REALE

🟩 Boschi a dominanza di leccio (Quercus ilex)

🟨 Boschi a prevalenza di conifere

🟪 Vegetazione a dominanza di salice bianco (Salix alba) e pioppi (Populus spp.)

🟫 Bosco misto di latifoglie decidue

🟩 Boschi a dominanza di cerro (Quercus cerris)

🟧 Boschi a dominanza di roverella (Quercus pubescens)

🟦 Formazioni forestali e filari in ambito agricolo

○ Piante singole

TIPOLOGIA RIPRISTINO

🟩 Querceti mesofili

🟥 Leccete mesoxerofile

🟦 Boschi ripari

🟩 Inerbimento

🟪 Mascheramento impianti e punti di linea

▨ Piante con altezza 1,50-1,75 m in punto con visuale significativa

Il presente disegno e' di proprieta' aziendale - La societa' tutelera' i propri diritti a termine di legge.

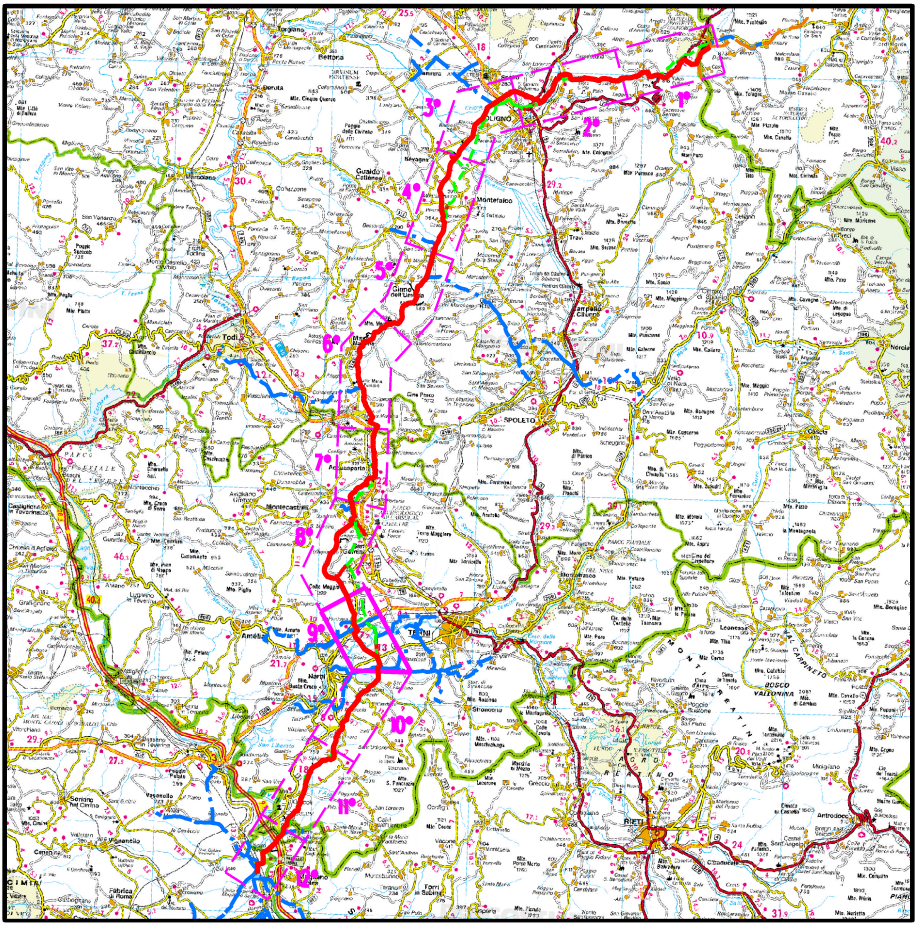
FOLIGNO
Montefalco
Bettona
Todi
SPOLETO
Acquasparta
TERNI
Narni
Amelia
RIETI
3°
4°
5°
6°
7°
8°
9°
10°
11°
12°

COROGRAFIA **SCALA 1:500.000**

Nei Comuni di NARNI,SAN GEMINI

1	22/02/2021	AGGIORNAMENTO - EMISSIONE PER PERMESSI	V PELLICCIA	F VITALI	A SPADACINI
0	15/12/2020	EMISSIONE PER PERMESSI	G GALLIZIOLI	F VITALI	A SPADACINI
Rev.	DATA	DESCRIZIONE	ELABORATO	VERIFICATO	APPROVATO

snam

PROGETTISTA

techfem

Rif. TFM: 011-PJM1-005-11-DT-28E-1133

COMMESSA	CODICE TECNICO
NR/19093/R-L01	20621

RIFACIMENTO MET.
FOLIGNO (FRAZ. COLFIORITO) - GALLESE
DN 650 (26"), DP 75 bar

DIS N. 11-DT-28E-1133

REVISIONE 1

PLANIMETRIA CATASTALE CON INDIVIDUAZIONE DELLE TIPOLOGIE FORESTALI E RIPRISTINO VEGETAZIONALE - TRATTO 9

FG 1 DI 1

SCALA 1:2000