DATI TECNICI FUNZIONALI		
	MASCHERAMENTO IMPIANTI DI LINEA (Rif. Disegno simul.fotografico)	
	TIPOLOGIA FORESTALE E METODOLOGIA DI RIPRISTINO (Rif. N.Scheda documento 11-LX-E-5074)	
	SUPERFICIE TOTALE DA RIPRISTINARE (m^2)	
	NUMERO RIFERIMENTO SCHEDA (Rif. N.Scheda documento 11-LX-E-5074)	
	INERBIMENTO (Rif. N.Scheda documento 11-LX-E-5075)	
	SUPERFICIE TOTALE DA INERBIRE(m^2)	
	NUMERO RIFERIMENTO SCHEDA (Rif. N.Scheda documento 11-LX-E-5075)	
	CONFINI AMMINISTRATIVI	

DATI CARATTERISTICI

DATI DI COSTRUZIONE

PRESSIONE DI PROGETTO **75.0** bar

PRESSIONE MASSIMA DI ESERCIZIO (MOP) **75.0** bar

GRADO DI UTILIZZAZIONE DICHIARATO **f - 0.72**

REALIZZATO IN CONFORMITA' AL **D.M. 17/04/2008**
CONFORMITA' AL D.M NUMERO **D.M. 17/04/2008**
PER MODIFICHE REALIZZATE SUCCESSIVAMENTE

RIVESTIMENTO GIUNTI DI SALDATURA

Fasce Termorestringenti

DATI GENERALI

DN **650** SP **7.0 [UNI-EN] 9295.00** m

LUNGHEZZA TOTALE IMPIANTO 9295.00 m.

FASE EMISSIONE Progetto

PLANIMETRIA 1:2000

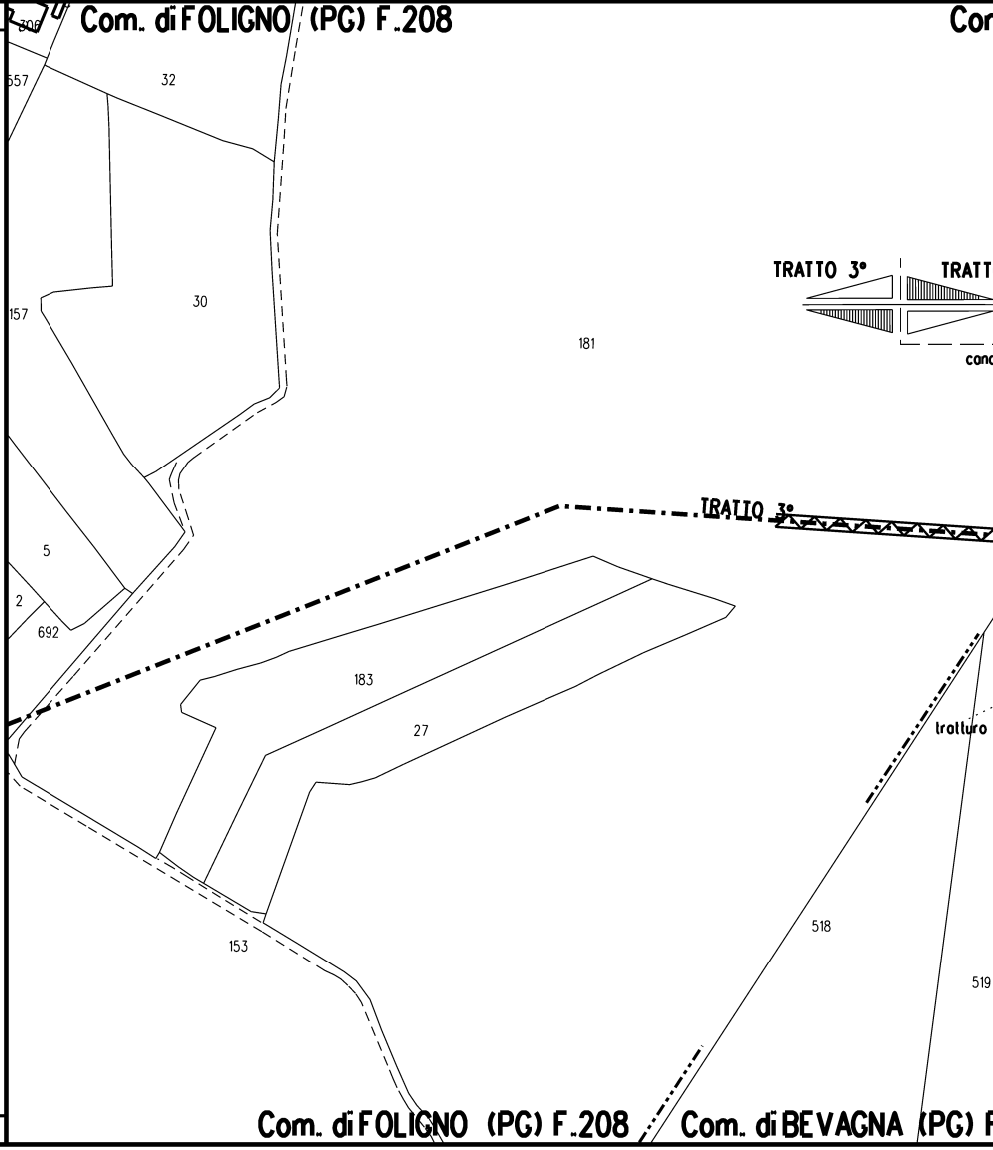
Com. di FOLIGNO (PG) F.208
Cor
306
557
32
30
157
181
TRATTO 3°
TRATT
cond
TRATTO 3°
5
2
692
183
27
trattur
518
519
153
Com. di FOLIGNO (PG) F.208
Com. di BEVAGNA (PG) F

CONFINI AMMINISTRATIVI

		DIS. 19053-DT-D-5272 🟪	
	🟩		🟩
	327m²		566 m²
	58		59
	🟩		🟩
	327m²		566 m²
	51		52

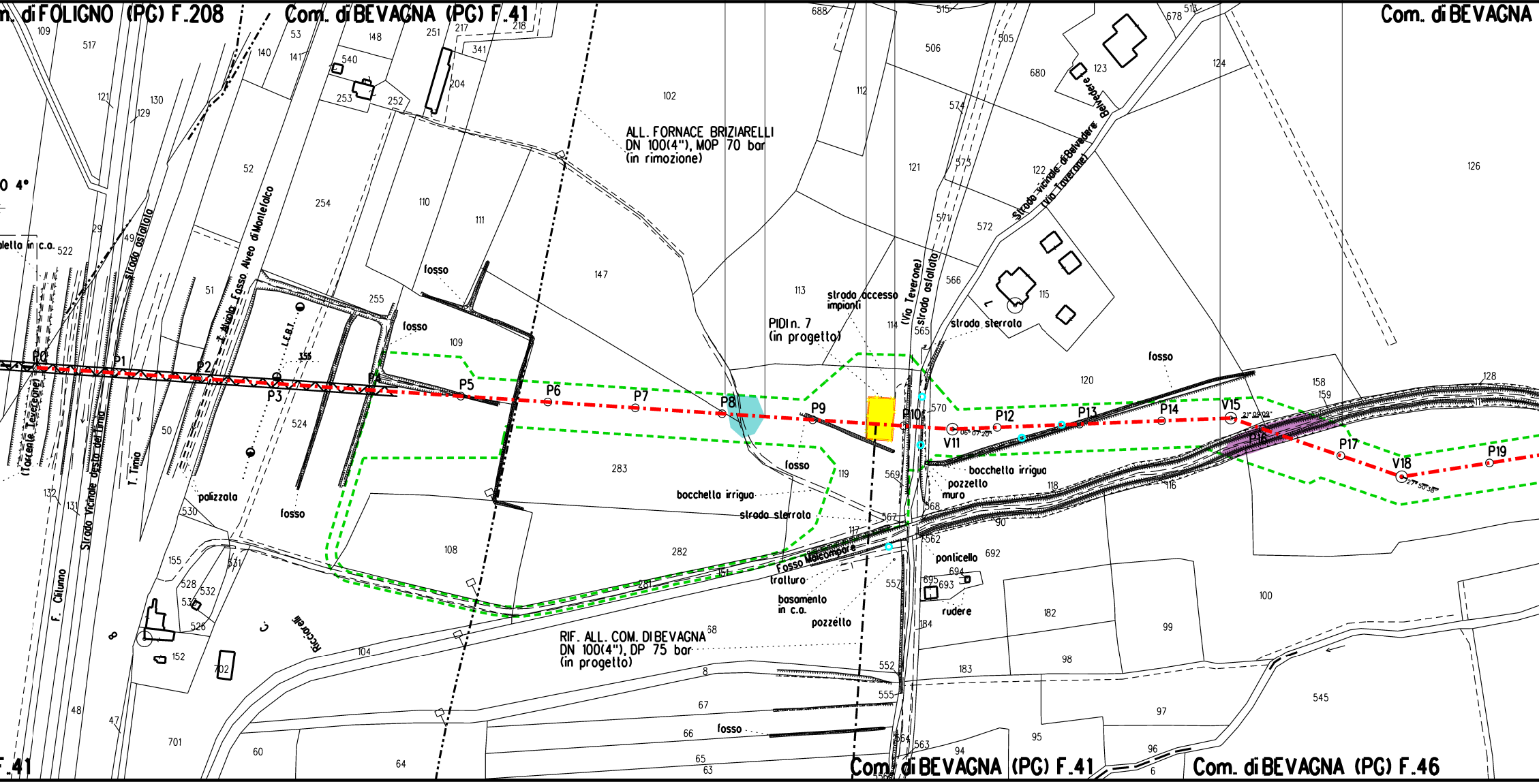
m. di FOLIGNO (PG) F.208
Com. di BEVAGNA (PG) F.41
Com. di BEVAGNA
Com. di BEVAGNA (PG) F.41
Com. di BEVAGNA (PG) F.46
F.41
ALL. FORNACE BRIZIARELLI
DN 100(4"), MOP 70 bar
(in rimozione)
RIF. ALL. COM. DI BEVAGNA
DN 100(4"), DP 75 bar
(in progetto)
PIDI n. 7
(in progetto)
strada accesso impianti
(Via Teverone)
strada asfaltata
strada sterrata
Strada vicinale di Belvedere (Via Teverone)
Belvedere
Alveo di Montefalco
F. Nuovo Fosso
Strada Vicinale destra del Timia
T. Timia
F. Clitunno
strada asfaltata
(Teverone)
T. Teverone
Riccardo
fosso
Fosso Maccampore
bocchetta irrigua
pozzetto
muro
ponticello
rudere
traliccio
basamento in c.a.
palizzata
P0
P1
P2
P3
P4
P5
P6
P7
P8
P9
P10
V11
P12
P13
P14
V15
P16
P17
V18
P19
0 4°
102
147
283
282
109
108
113
119
120
126
158
159
128

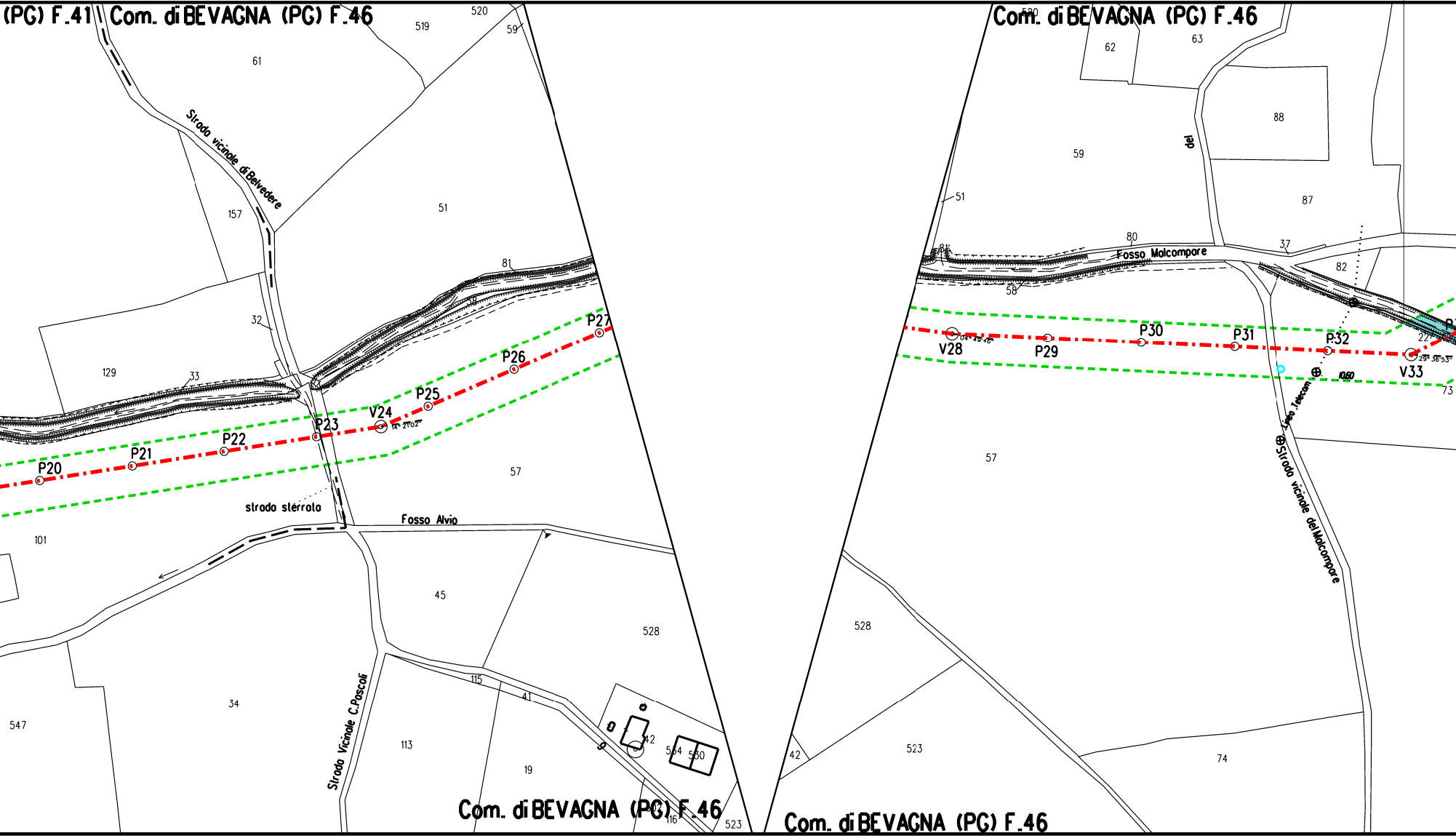
(PG) F.41
Com. di BEVAGNA (PG) F.46
Com. di BEVAGNA (PG) F.46
Com. di BEVAGNA (PG) F.46
Com. di BEVAGNA (PG) F.46
Strada vicinale di Belvedere
strada sterrata
Fosso Alvio
Strada Vicinale C.Pascoli
Fosso Malcompare
Strada vicinale del Malcompare
Linea Telecom
del
P20
P21
P22
P23
V24
P25
P26
P27
V28
P29
P30
P31
P32
V33
1060
520
519
59
61
157
51
81
32
129
33
101
57
45
528
34
547
113
115
41
19
42
534
530
116
523
62
63
88
59
87
51
80
37
82
81
58
57
73
22
528
523
42
74

🟩	
448 m²	
60	
🟩	
448m²	
53	

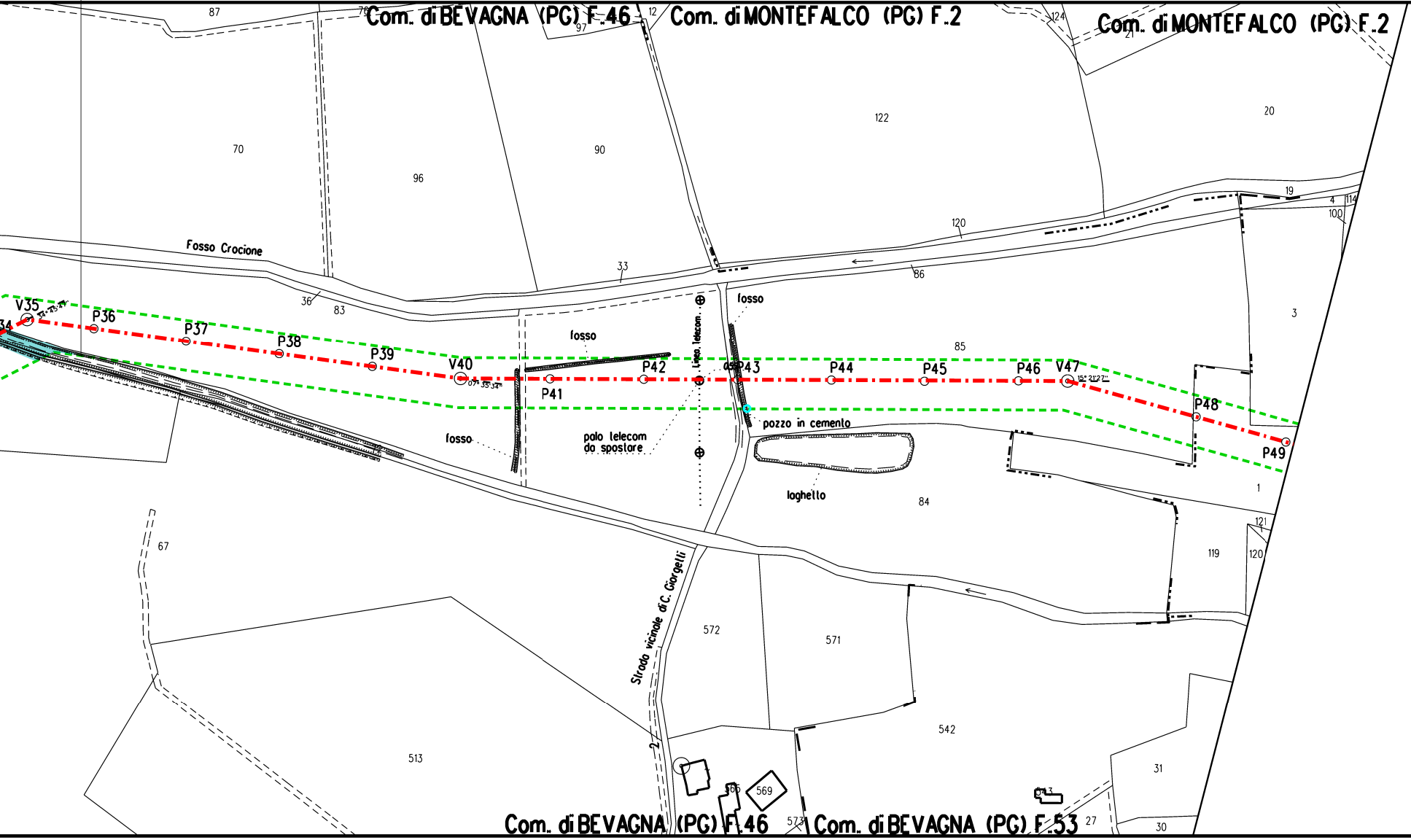
Com. di BEVAGNA (PG) F.46
Com. di MONTEFALCO (PG) F.2
Com. di MONTEFALCO (PG) F.2
Com. di BEVAGNA (PG) F.46
Com. di BEVAGNA (PG) F.53
Fosso Crocione
fosso
fosso
fosso
Linea telecom
palo telecom da spostare
pozzo in cemento
laghetto
Strada vicinale di C. Giorgelli
V35
P36
P37
P38
P39
V40
P41
P42
P43
P44
P45
P46
V47
P48
P49
87
76
97
12
124
21
70
96
90
122
20
19
4
114
100
120
33
36
83
86
85
3
1
84
121
119
120
67
572
571
542
513
31
566
569
573
543
27
30
2

	🟩	
	359 m^2	
	61	
	🟩	
	359 m^2	
	54	

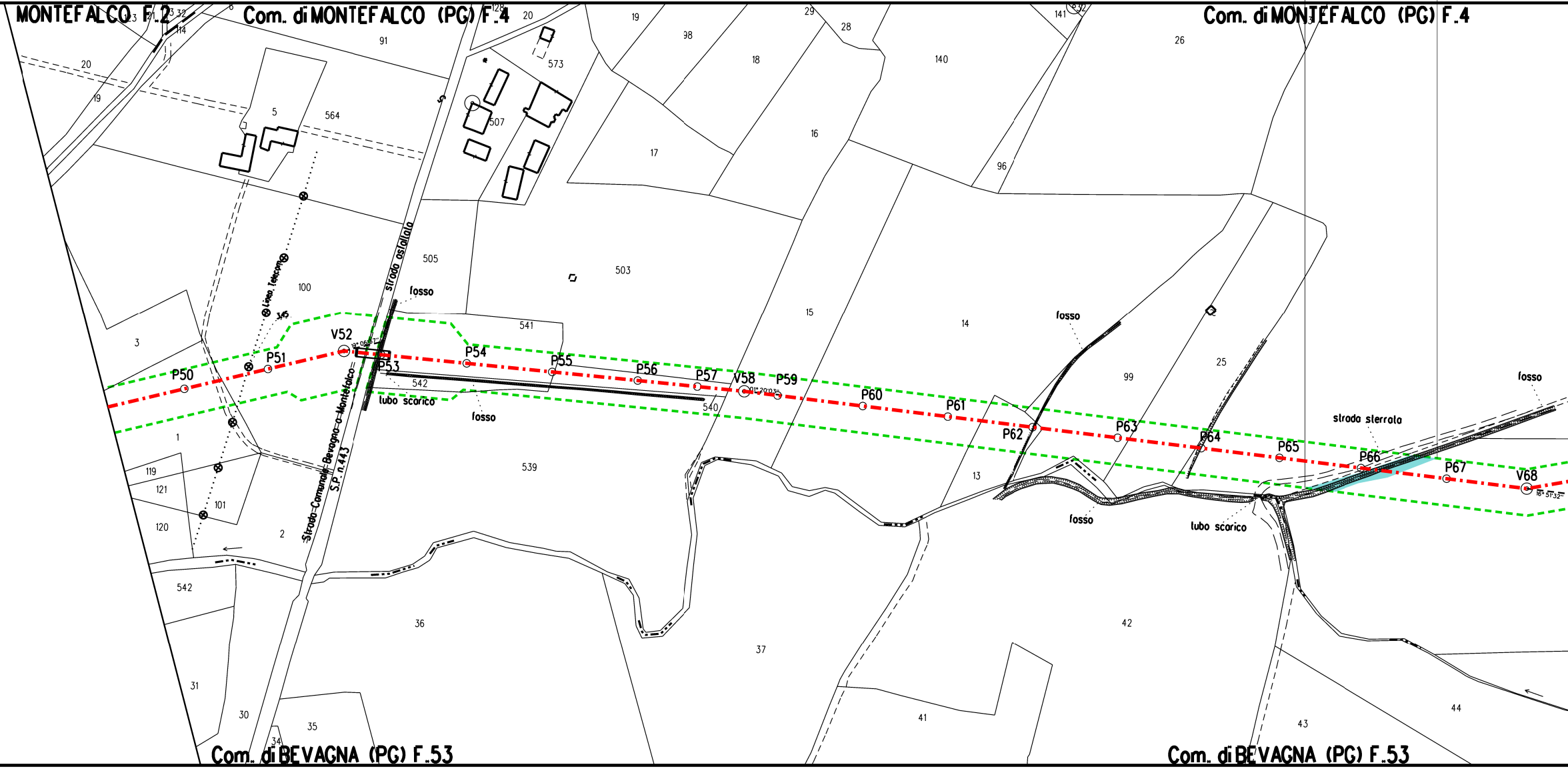
MONTEFALCO F.2
Com. di MONTEFALCO (PG) F.4
Com. di MONTEFALCO (PG) F.4
Com. di BEVAGNA (PG) F.53
Com. di BEVAGNA (PG) F.53
strada asfaltata
Strada Comunale Bevagna-Montefalco
S.P. n.443
Linea Telecom
fosso
fosso
fosso
fosso
fosso
tubo scarico
tubo scarico
strada sterrata
P50
P51
V52
19° 06' 57"
P53
P54
P55
P56
P57
V58
01° 20' 03"
P59
P60
P61
P62
P63
P64
P65
P66
P67
V68
16° 51' 32"
20
19
5
564
91
573
507
503
505
100
3
1
119
121
120
101
2
542
31
30
35
34
36
541
542
540
539
37
17
18
98
19
20
29
28
16
15
14
140
141
26
96
99
25
13
42
41
43
44

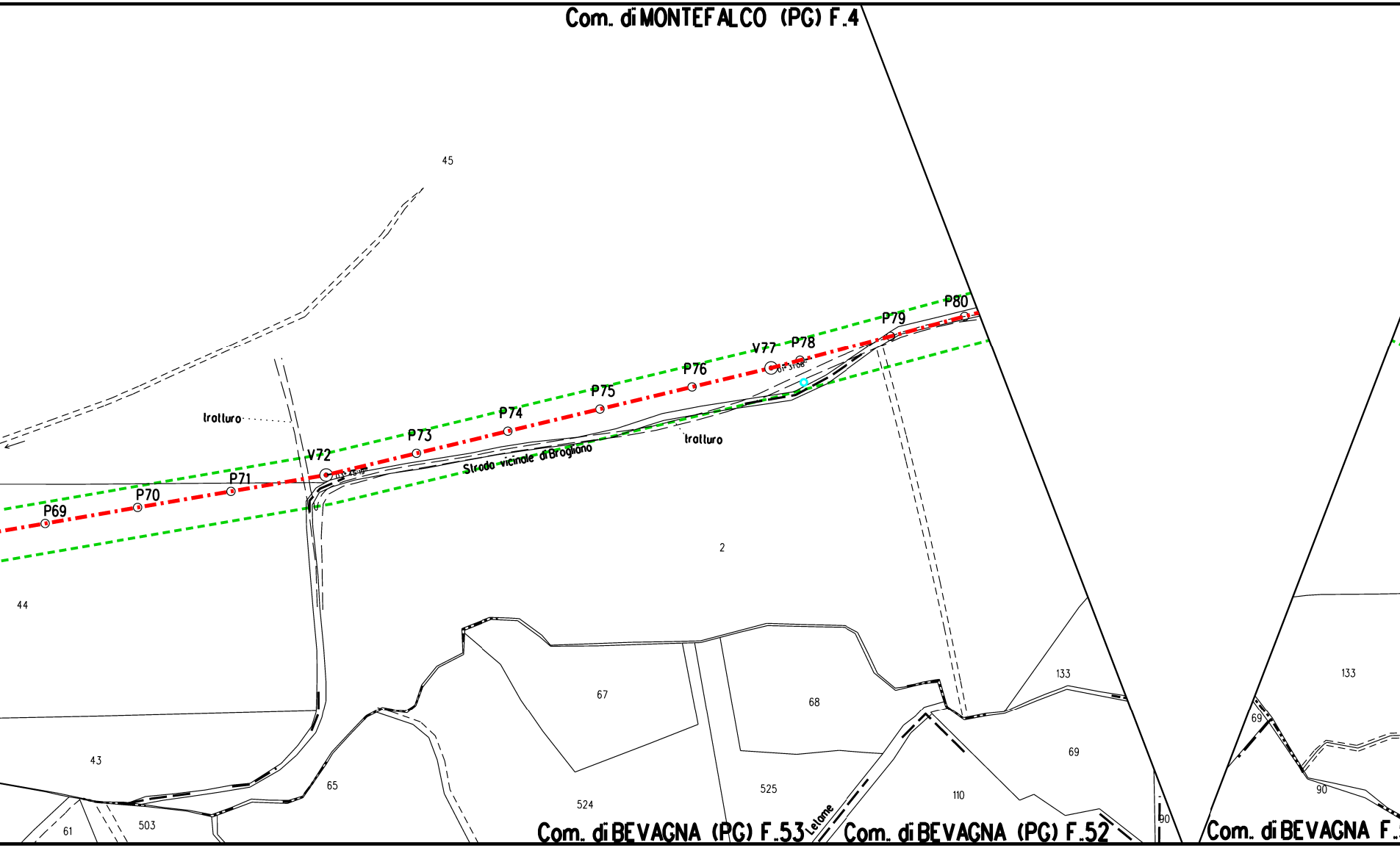
Com. di MONTEFALCO (PG) F.4
45
trattura
V72
03°43'19"
P69
P70
P71
P73
P74
P75
P76
V77
01°31'08"
P78
P79
P80
Strada vicinale di Brogliano
trattura
2
44
43
65
61
503
67
524
68
525
110
69
133
133
69
90
90
Letame
Com. di BEVAGNA (PG) F.53
Com. di BEVAGNA (PG) F.52
Com. di BEVAGNA F.

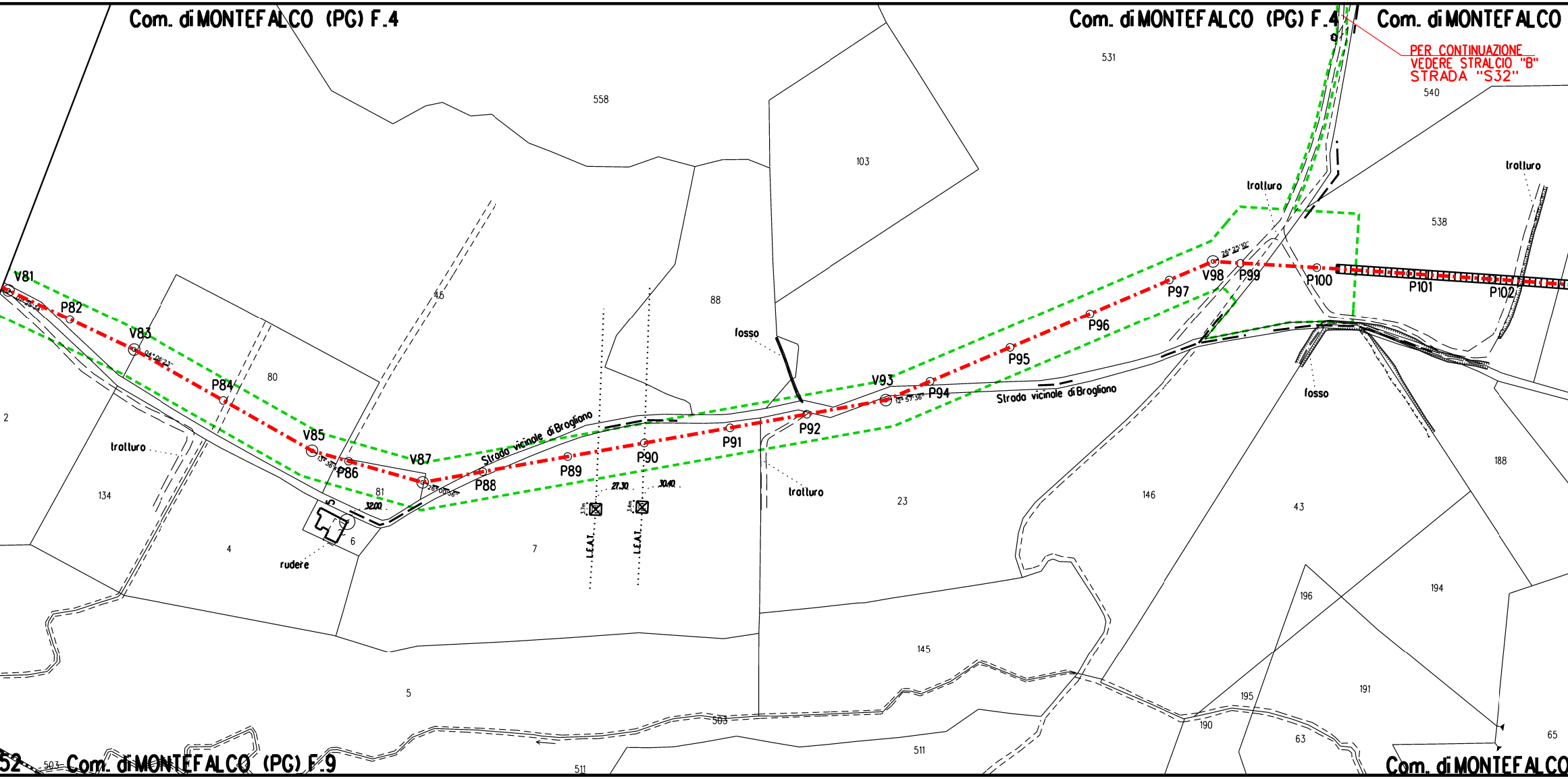
Com. di MONTEFALCO (PG) F.4
Com. di MONTEFALCO (PG) F.4
Com. di MONTEFALCO
PER CONTINUAZIONE
VEDERE STRALCIO "B"
STRADA "S32"
531
540
558
103
538
88
80
46
2
134
4
6
81
5
7
23
146
43
188
145
196
194
191
195
190
63
65
503
511
V81
P82
V83
P84
V85
P86
V87
P88
P89
P90
P91
P92
V93
P94
P95
P96
P97
V98
P99
P100
P101
P102
04°06'23"
13°36'
28°00'58"
12°57'36"
26°25'10"
Strada vicinale di Brogliano
Strada vicinale di Brogliano
fosso
fosso
trotturo
trotturo
trotturo
trotturo
rudere
L.E.A.T.
L.E.A.T.
27.30
30.40
32.00
Com. di MONTEFALCO (PG) F.9
Com. di MONTEFALCO

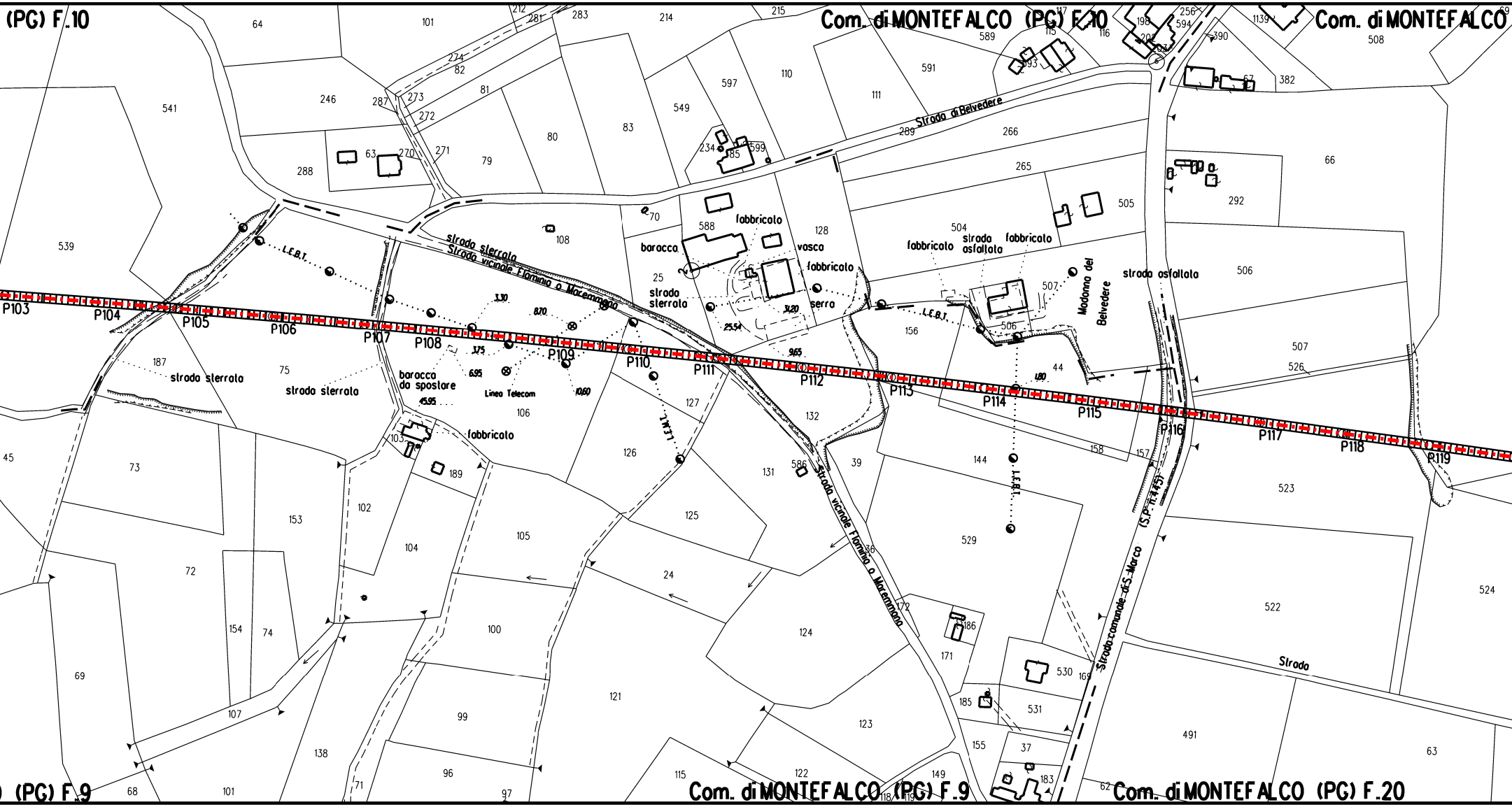

(PG) F.10
Com. di MONTEFALCO (PG) F.10
Com. di MONTEFALCO
(PG) F.9
Com. di MONTEFALCO (PG) F.9
Com. di MONTEFALCO (PG) F.20
P103
P104
P105
P106
P107
P108
P109
P110
P111
P112
P113
P114
P115
P116
P117
P118
P119
Strada di Belvedere
strada sterrata
Strada vicinale Flaminia o Maremmana
L.E.B.T.
fabbricato
baracca
vasca
serra
strada sterrata
strada asfaltata
Madonna del Belvedere
baracca da spostare
Linea Telecom
3.30
8.70
3.75
6.95
15.95
10.60
3.20
25.54
9.65
1.80
Strada vicinale Flaminia o Maremmana
Strada comunale di S. Marco (S.P. n.445)
Strada
64
101
212
281
283
214
215
589
117
115
116
198
256
594
1139
508
541
246
287
274
82
273
272
81
80
83
549
597
110
111
591
593
390
382
63
270
271
79
288
234
185
599
289
266
265
292
66
505
539
108
70
588
128
504
506
25
507
156
187
75
45
73
103
189
106
127
126
132
131
586
39
144
157
158
523
102
153
104
105
125
24
529
72
154
74
100
124
172
186
171
530
169
522
524
69
107
121
123
185
531
491
63
138
99
155
37
68
101
71
96
97
115
122
118
119
149
183
62

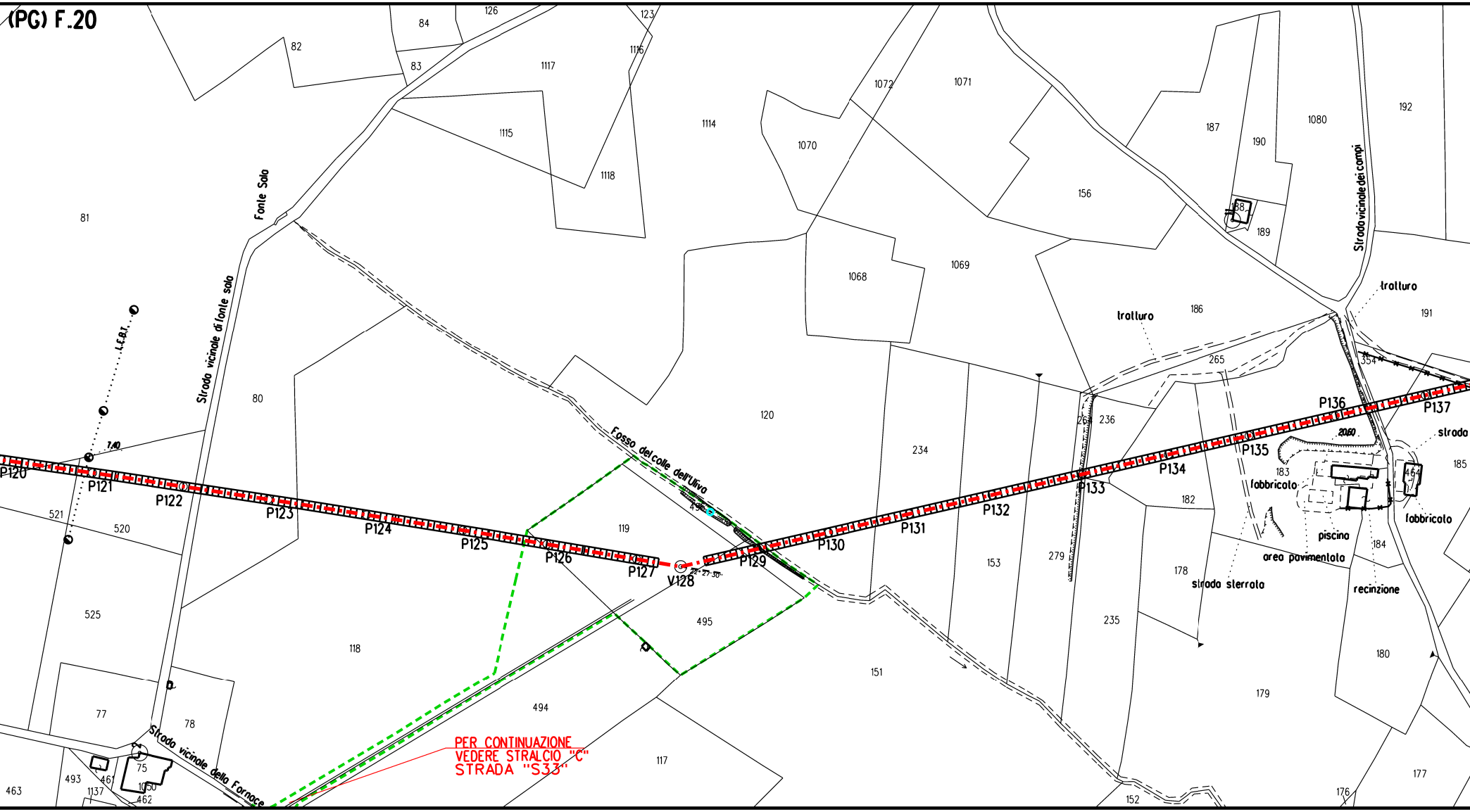
(PG) F.20
Fonte Sola
Strada vicinale di fonte sola
Fosso del colle dell'Uliva
Strada vicinale della Fornace
Strada vicinale dei campi
L.E.B.T.
7.40
20.60
22°27'30"
P120
P121
P122
P123
P124
P125
P126
P127
V128
P129
P130
P131
P132
P133
P134
P135
P136
P137
trattura
trattura
fabbricato
fabbricato
piscina
area pavimentata
recinzione
strada sterrata
strada
81
82
83
84
126
123
1116
1117
1115
1118
1114
1072
1071
1070
1068
1069
156
187
190
1080
192
188
189
186
191
265
354
236
26
234
120
80
119
118
495
494
117
151
153
279
235
178
179
183
182
184
180
185
177
176
152
464
521
520
525
77
78
75
461
493
463
1137
1050
462
496

PER CONTINUAZIONE
VEDERE STRALCIO "C"
STRADA "S33"

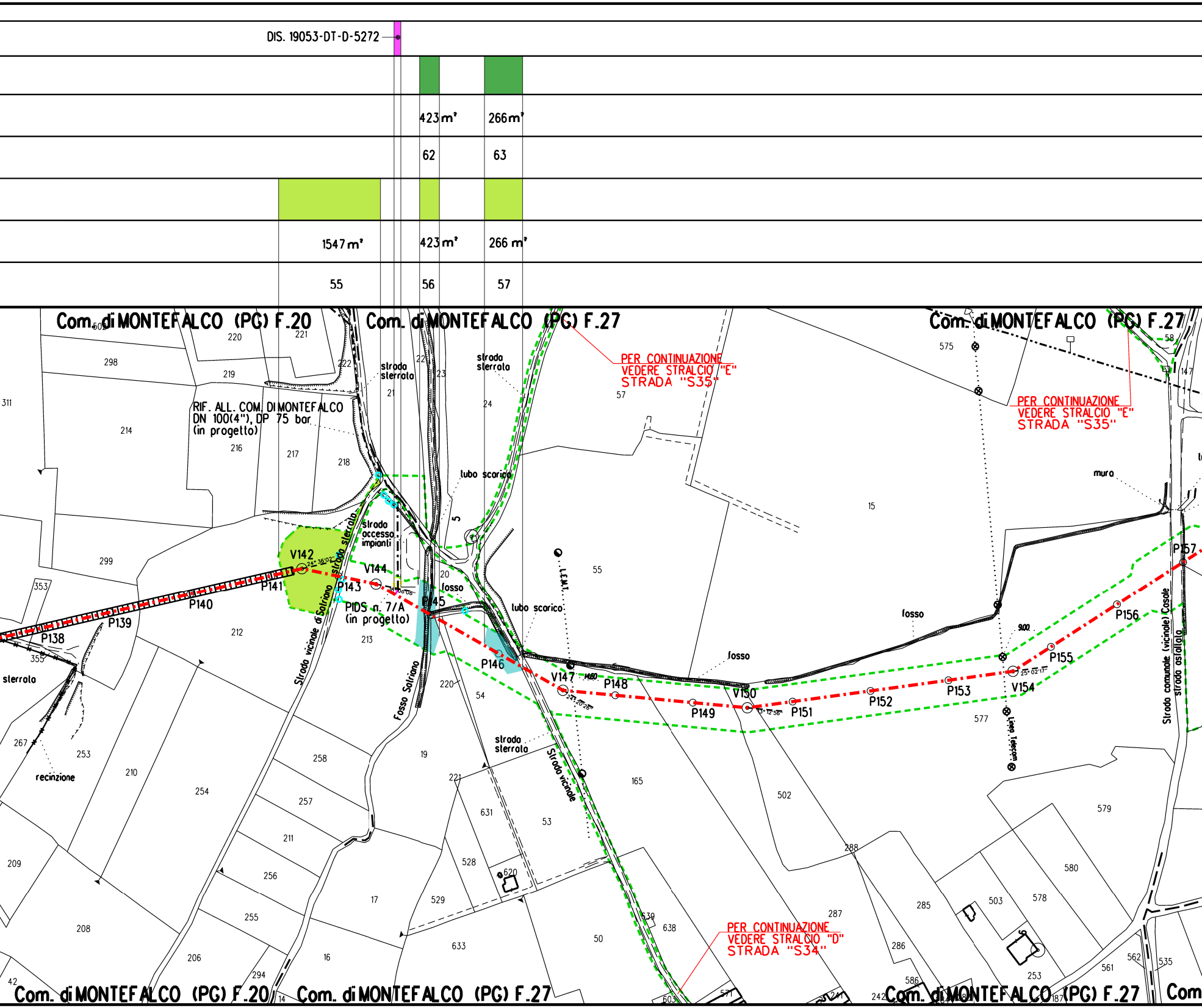
DIS. 19053-DT-D-5272
423 m²
266 m²
62
63
1547 m²
423 m²
266 m²
55
56
57
Com. di MONTEFALCO (PG) F.20
Com. di MONTEFALCO (PG) F.27
Com. di MONTEFALCO (PG) F.27
PER CONTINUAZIONE VEDERE STRALCIO "E" STRADA "S35"
PER CONTINUAZIONE VEDERE STRALCIO "E" STRADA "S35"
RIF. ALL. COM. DI MONTEFALCO DN 100(4"), DP 75 bar (in progetto)
strada sterrata
strada sterrata
tubo scarico
strada accesso impianti
strada sterrata
V142
P141
P140
P139
P138
P143
V144
P145
PIDS n. 7/A (in progetto)
fosso
tubo scarico
P146
V147
P148
P149
V150
P151
P152
P153
V154
P155
P156
P157
fosso
fosso
muro
L.E.M.T.
Linea Telecom
Strada vicinale di Salriano
Fosso Salriano
Strada vicinale
Strada comunale (vicinale) Casole
strada asfaltata
strada sterrata
sterrato
recinzione
PER CONTINUAZIONE VEDERE STRALCIO "D" STRADA "S34"
Com. di MONTEFALCO (PG) F.20
Com. di MONTEFALCO (PG) F.27
Com. di MONTEFALCO (PG) F.27
Com

	🟩	
	242 m²	
	64	
	🟩	
	242 m²	
	58	

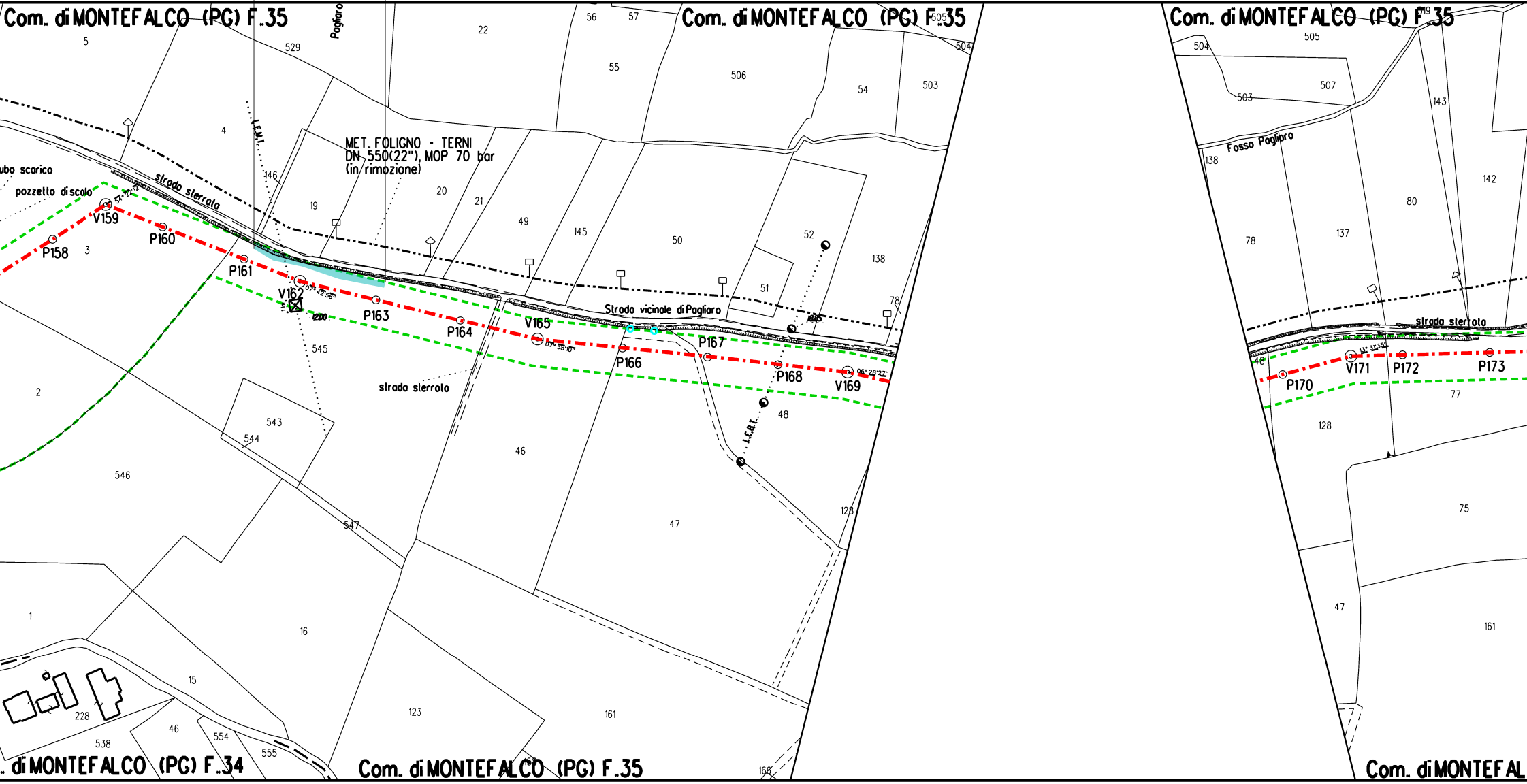
Com. di MONTEFALCO (PG) F.35
Com. di MONTEFALCO (PG) F.35
Com. di MONTEFALCO (PG) F.35
Com. di MONTEFALCO (PG) F.34
Com. di MONTEFALCO (PG) F.35
Com. di MONTEFAL
MET. FOLIGNO - TERNI
DN 550(22"), MOP 70 bar
(in rimozione)
strada sterrata
Strada vicinale di Pagliaro
strada sterrata
strada sterrata
Fosso Pagliaro
Pagliaro
ubo scarico
pozzello di scolo
L.E.M.T.
L.E.B.T.
V159
P158
P160
P161
V162
P163
P164
V165
P166
P167
P168
V169
P170
V171
P172
P173
5
529
22
56
57
55
506
505
504
54
503
4
146
19
20
21
49
145
50
52
138
51
78
3
2
545
543
544
546
547
46
47
48
128
1
16
15
228
538
46
554
555
123
161
166
504
505
507
503
143
138
142
80
78
137
48
77
128
75
47
161

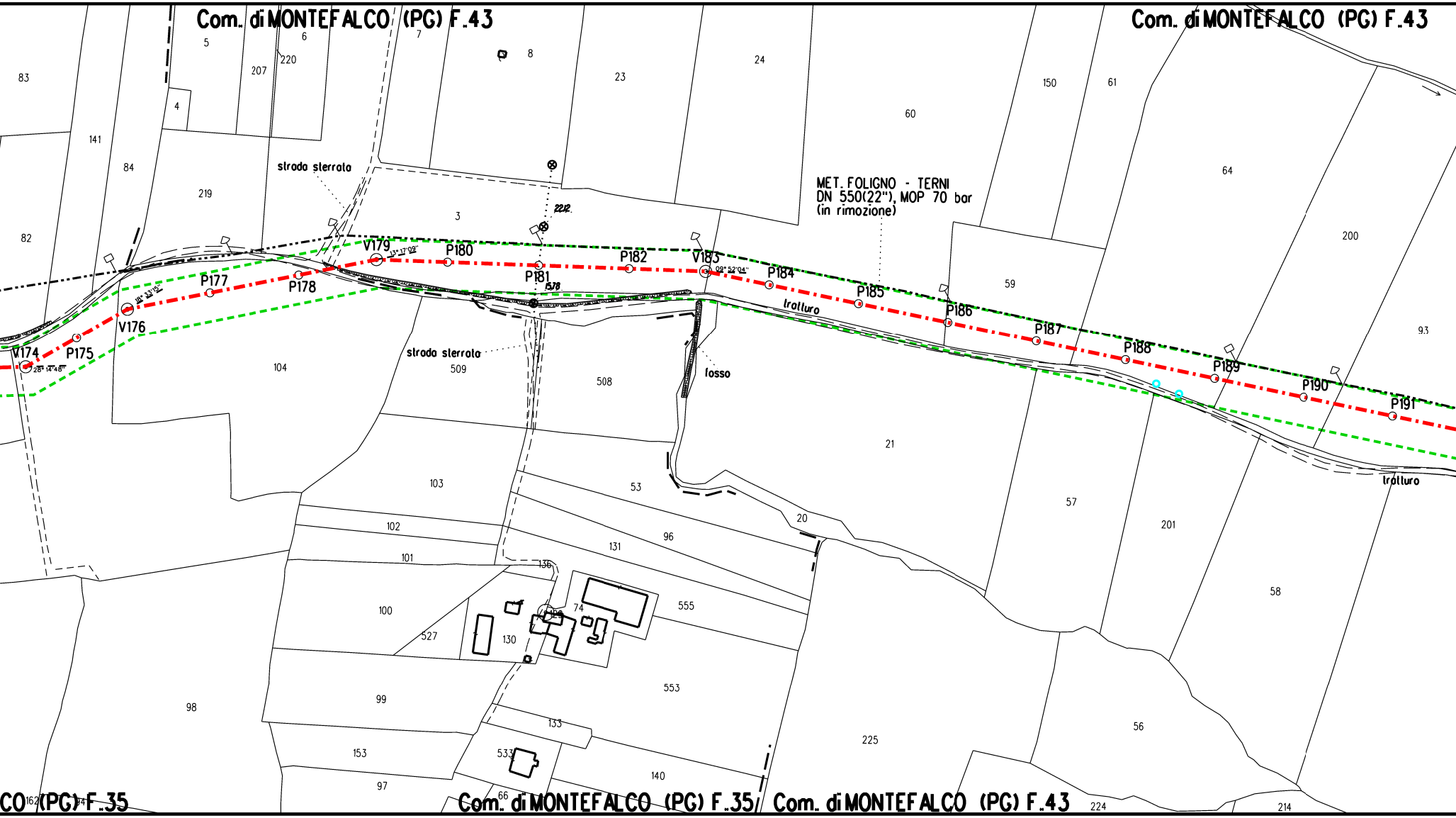
Com. di MONTEFALCO (PG) F.43
Com. di MONTEFALCO (PG) F.43
Com. di MONTEFALCO (PG) F.35
Com. di MONTEFALCO (PG) F.35
Com. di MONTEFALCO (PG) F.43
CO (PG) F.35
MET. FOLIGNO - TERNI
DN 550(22"), MOP 70 bar
(in rimozione)
strada sterrata
strada sterrata
fosso
tratturo
tratturo
V174
28° 14'48"
P175
V176
18° 33'15"
P177
P178
V179
13° 17'09"
P180
P181
15,78
22,12
P182
V183
09° 52'04"
P184
P185
P186
P187
P188
P189
P190
P191
83
141
82
84
5
207
4
6
220
219
7
8
23
24
60
150
61
64
200
3
59
9.3
104
509
508
21
57
201
58
103
53
20
102
96
131
101
136
100
74
555
527
130
98
99
553
133
225
56
153
533
140
97
66
162
224
214

	🟩		🟦	
	269 m²		389 m²	
	65		66	
	🟩			
	269 m²			
	59			

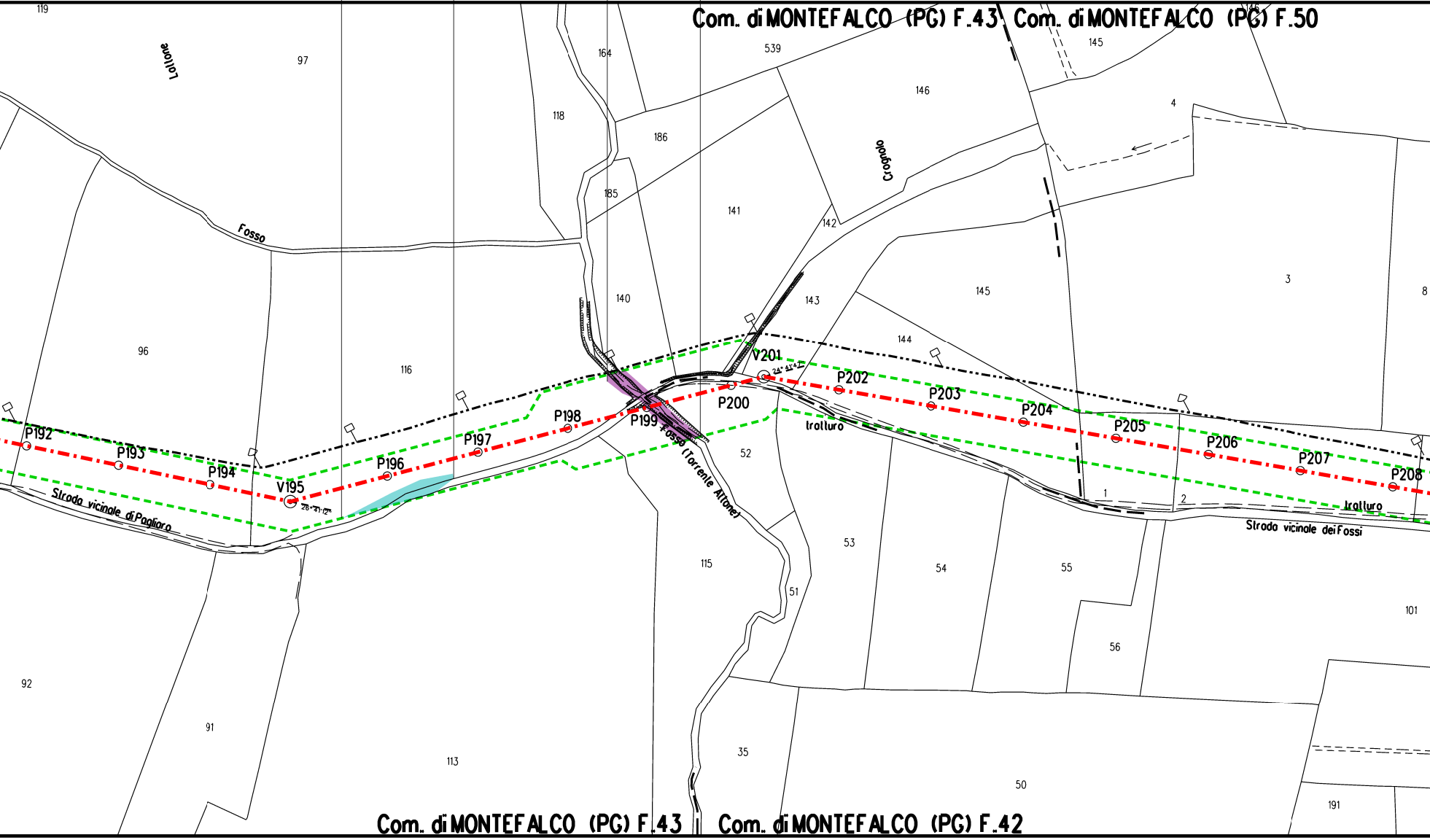
Com. di MONTEFALCO (PG) F.43
Com. di MONTEFALCO (PG) F.50
Com. di MONTEFALCO (PG) F.43
Com. di MONTEFALCO (PG) F.42
Lollone
Fosso
Crognolo
Fosso (Torrente Attone)
Strada vicinale di Pagliaro
Strada vicinale dei Fossi
tratturo
tratturo
P192
P193
P194
V195
P196
P197
P198
P199
P200
V201
P202
P203
P204
P205
P206
P207
P208
119
97
96
116
118
164
186
185
140
141
142
143
144
145
146
145
539
146
4
3
8
52
53
54
55
56
51
115
113
92
91
35
50
101
191
1
2

DIS. 19053-DT-D-5272

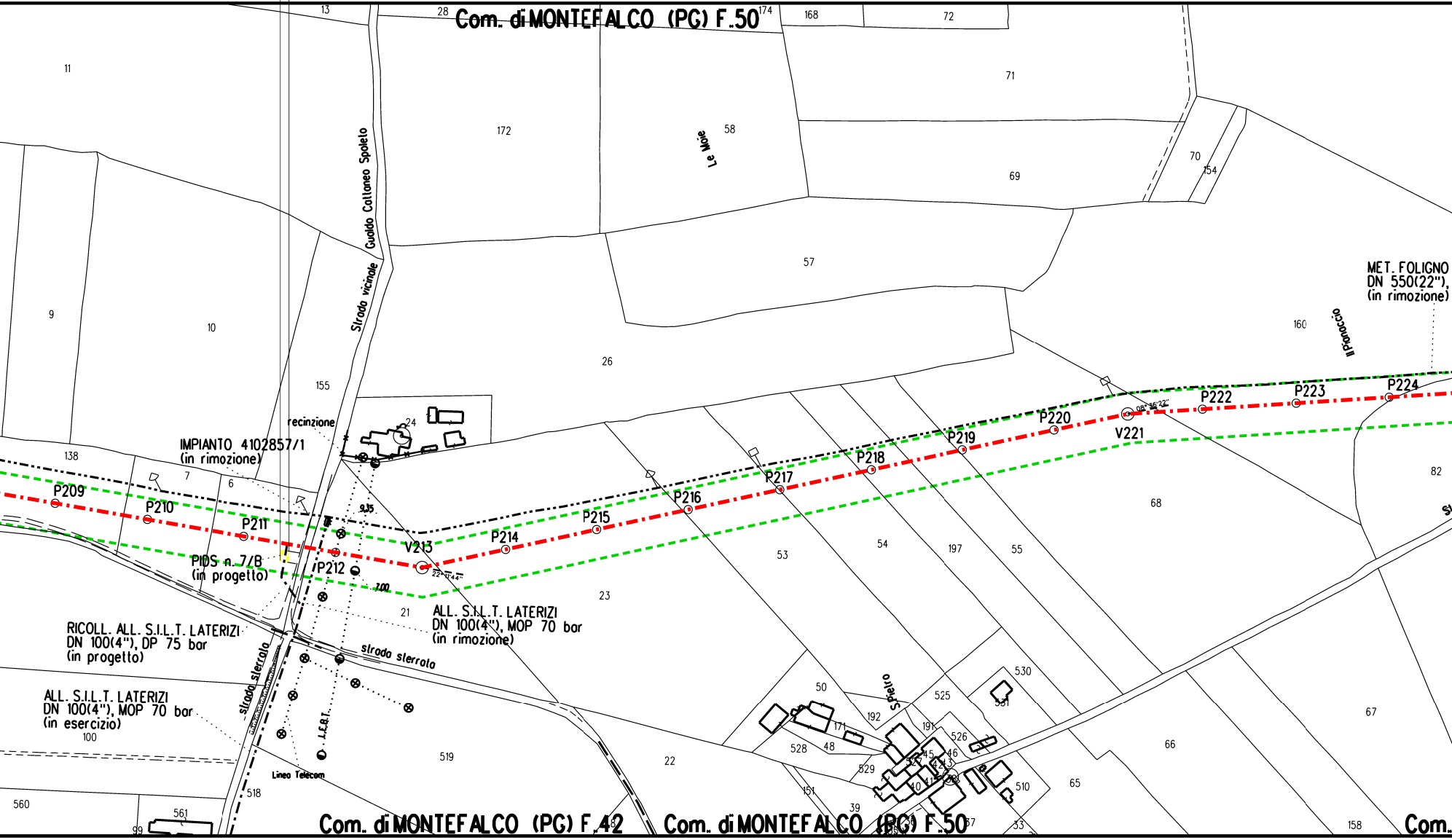
Com. di MONTEFALCO (PG) F.50
Com. di MONTEFALCO (PG) F.42
Com. di MONTEFALCO (PG) F.50
Com.
MET. FOLIGNO
DN 550(22"),
(in rimozione)
IMPIANTO 4102857/1
(in rimozione)
recinzione
PIDS n. 7/B
(in progetto)
RICOLL. ALL. S.I.L.T. LATERIZI
DN 100(4"), DP 75 bar
(in progetto)
ALL. S.I.L.T. LATERIZI
DN 100(4"), MOP 70 bar
(in esercizio)
ALL. S.I.L.T. LATERIZI
DN 100(4"), MOP 70 bar
(in rimozione)
Guido Cattaneo Spoleto
Strada vicinale
strada sterrata
strada sterrata
Le Moie
Il Pianaccio
S.Pietro
I.E.B.T.
Linea Telecom
P209
P210
P211
P212
V213
P214
P215
P216
P217
P218
P219
P220
V221
P222
P223
P224
9.15
7.00
13
28
174
168
72
71
11
172
58
70
154
69
57
9
10
155
26
160
24
138
7
6
53
54
197
55
68
82
23
21
100
519
22
50
192
525
530
531
171
191
526
528
48
529
45
46
151
39
40
510
65
66
67
158
33
57
560
561
99
518

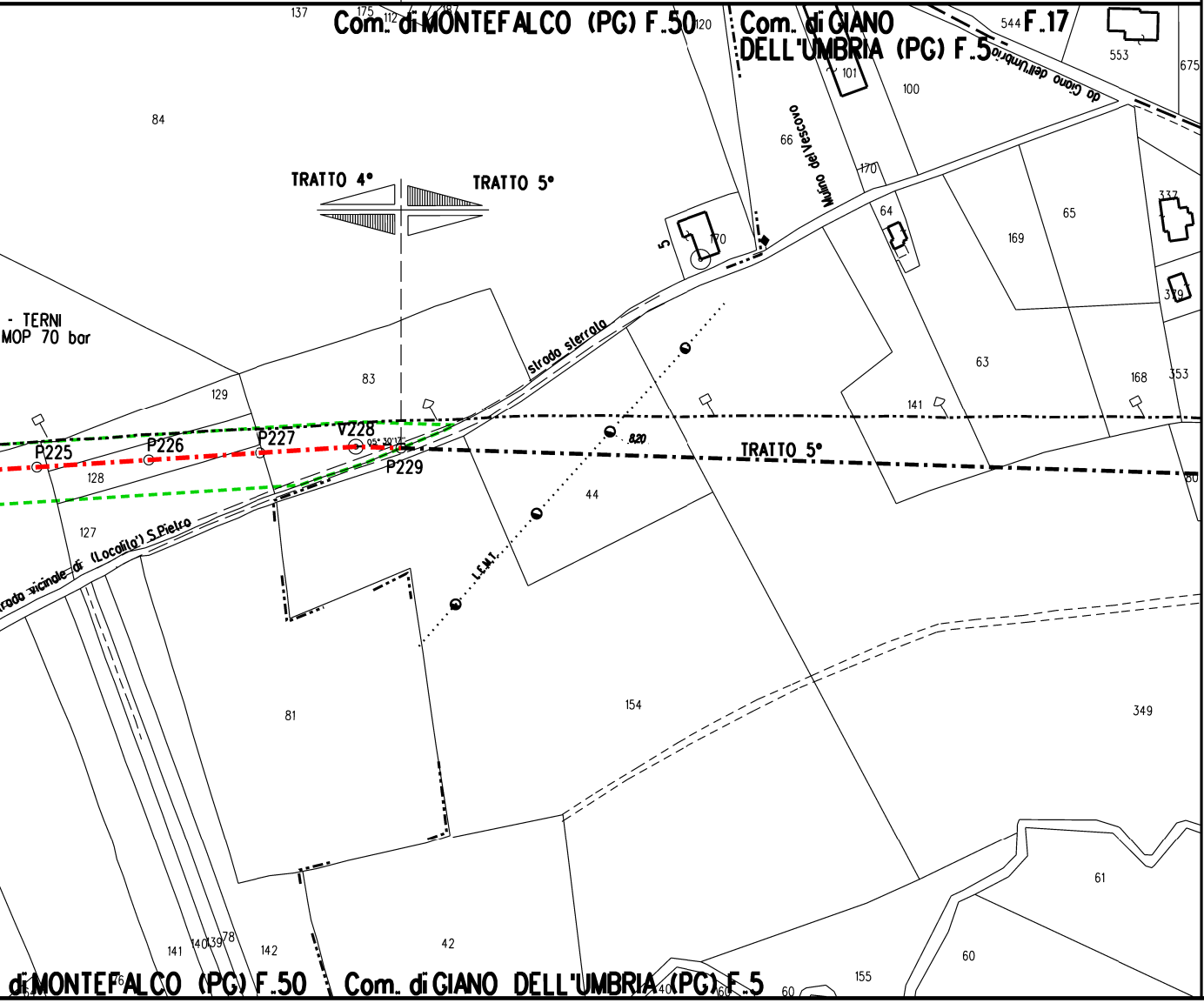
137
175
112
187
Com. di MONTEFALCO (PG) F.50
120
Com. di GIANO
DELL'UMBRIA (PG) F.5
544
F.17
553
675
da Giano dell'Umbria
101
100
84
66
Mulino del Vescovo
170
TRATTO 4°
TRATTO 5°
5
170
64
65
169
337
379
- TERNI
MOP 70 bar
strada sterrata
83
129
63
168
353
141
P225
P226
P227
V228
P229
TRATTO 5°
8.20
128
44
127
Strada vicinale di (Località) S.Pietro
L.E.M.T.
80
81
154
349
61
141
140
139
78
142
42
60
155
di MONTEFALCO (PG) F.50
Com. di GIANO DELL'UMBRIA (PG) F.5

STRALCIO "C" - Strada "S33"

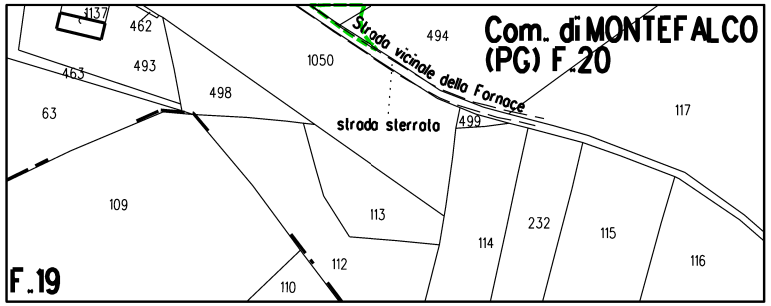
1137
462
493
463
63
498
1050
494
Strada vicinale della Fornace
Com. di MONTEFALCO
(PG) F.20
strada sterrata
499
117
109
113
114
232
115
116
112
110
F.19

STRALCIO "B" - Strada "S32"

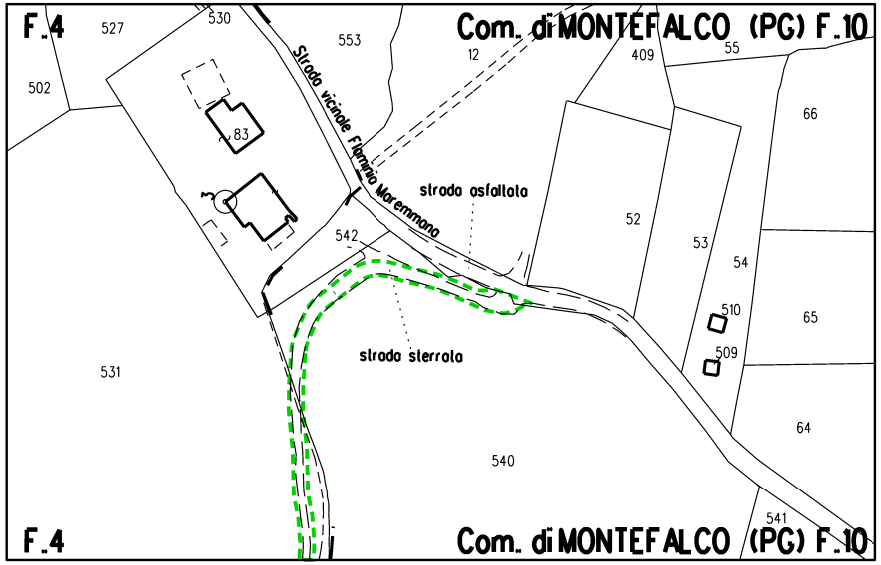
F.4
527
530
553
Strada vicinale Flaminia Maremmana
Com. di MONTEFALCO (PG) F.10
12
409
55
502
66
83
strada asfaltata
52
53
542
54
510
65
509
strada sterrata
531
64
540
541
F.4
Com. di MONTEFALCO (PG) F.10

STRALCIO "E" - Strada "S35"

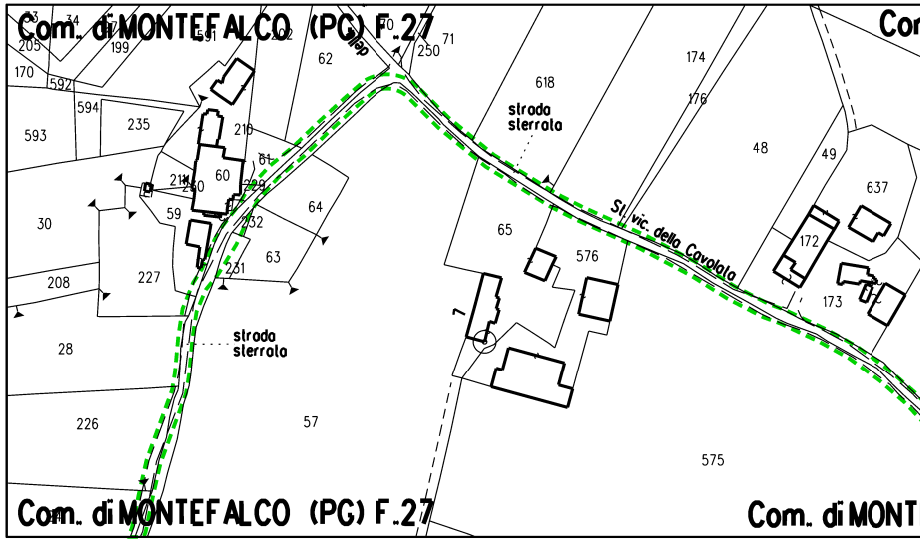
Com. di MONTEFALCO (PG) F.27
Com
205
199
62
250
71
170
592
618
174
594
593
235
strada sterrata
176
210
48
49
637
30
60
59
64
65
576
St. vic. della Cavolola
172
232
63
173
208
227
231
7
28
strada sterrata
226
57
575
Com. di MONTEFALCO (PG) F.27
Com. di MONT

STRALCIO "D" - Strada "S34"

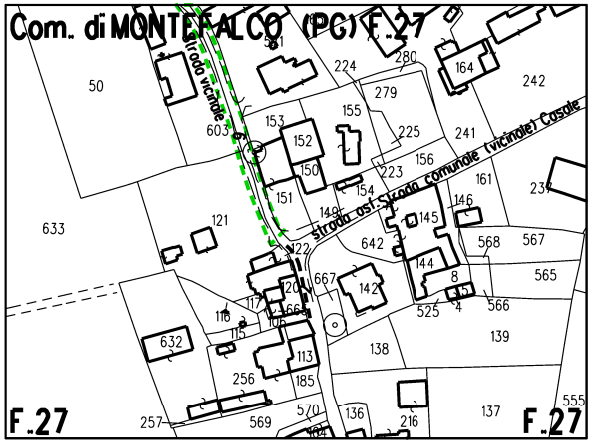
Com. di MONTEFALCO (PG) F.27
Strada vicinale
strada ost. Strada comunale (vicinale) Casale
50
633
603
581
224
280
164
242
279
155
153
152
225
241
156
150
223
161
237
151
154
146
121
149
145
642
568
567
122
667
144
565
120
142
8
116
117
566
115
106
525
4
632
139
138
113
256
185
555
570
136
216
137
257
569
F.27
F.27

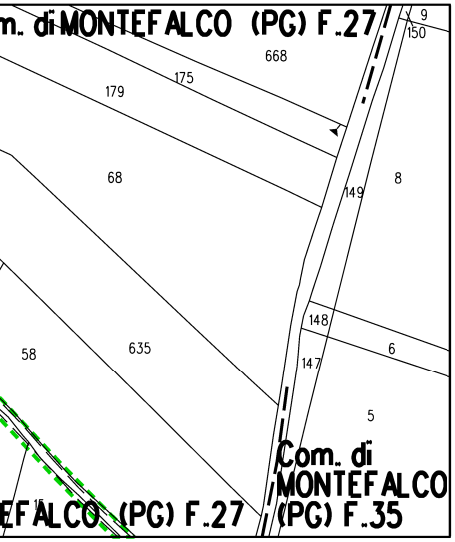
m. di MONTEFALCO (PG) F.27
9
150
668
175
179
68
8
149
148
6
147
58
635
5
Com. di MONTEFALCO (PG) F.35
EFALCO (PG) F.27

LEGENDA

-·-·-·-	Metanodotto in progetto
⬚	Aree di occupazione temporanea
🟨	Impianti in progetto
-·▭·-	Attraversamento con Tubo di Protezione
-·▥·-	Attraversamento con Microtunnel
-·⋈·-	Attraversamento in T.O.C.

VEGETAZIONE REALE

🟩	Boschi a dominanza di leccio (Quercus ilex)
🟨	Boschi a prevalenza di conifere
🟪	Vegetazione a dominanza di salice bianco (Salix alba) e pioppi (Populus spp.)
🟫	Bosco misto di latifoglie decidue
🟩	Boschi a dominanza di cerro (Quercus cerris)
🟧	Boschi a dominanza di roverella (Quercus pubescens)
🟦	Formazioni forestali e filari in ambito agricolo
○	Piante singole

TIPOLOGIA RIPRISTINO

🟩	Querceti mesofili
🟥	Leccete mesoxerofile
🟦	Boschi ripari
🟩	Inerbimento
🟪	Mascheramento impianti e punti di linea
▨	Piante con altezza 1,50-1,75 m in punto con visuale significativa

Il presente disegno e' di proprieta' aziendale - La societa' tutelera' i propri diritti a termine di legge.

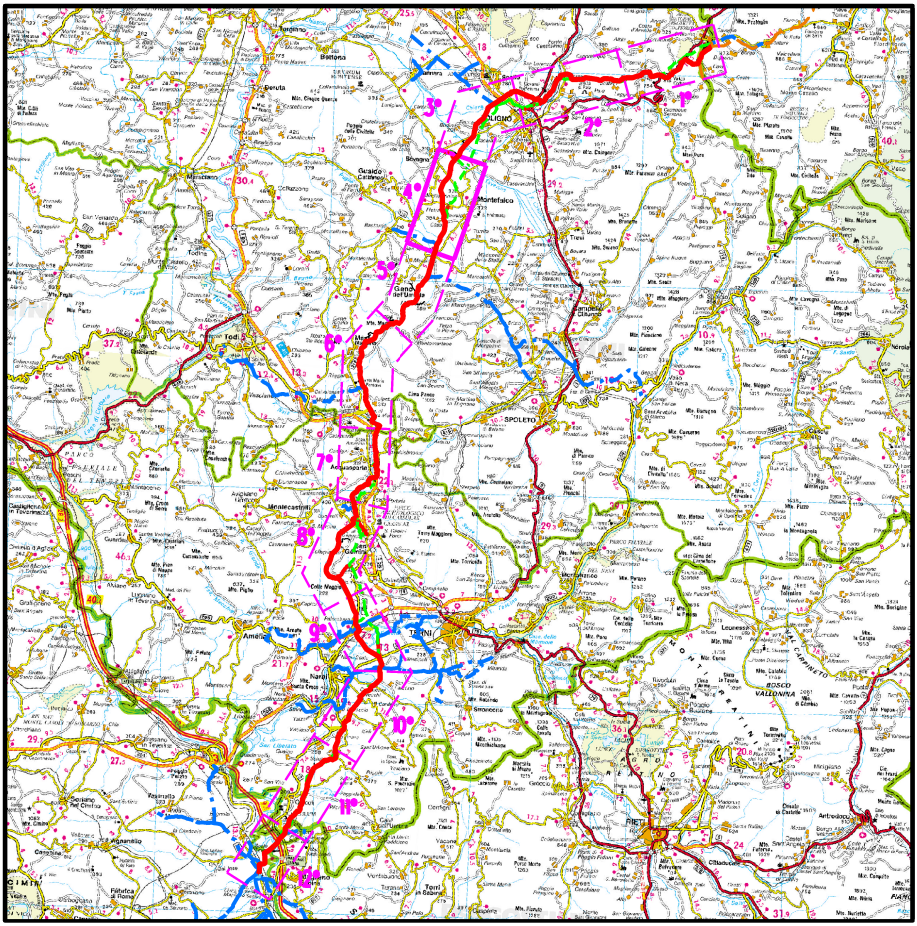

COROGRAFIA **SCALA 1:500.000**

Nei Comuni di BEVAGNA,FOLIGNO,GIANO DELL'UMBRIA,MONTEFALCO

Nota: Fogli Catastali aggiornati a Luglio 2020

1	22/02/2021	AGGIORNAMENTO - EMISSIONE PER PERMESSI	V PELLICCIA	F VITALI	A SPADACINI
0	15/12/2020	EMISSIONE PER PERMESSI	G GALLIZIOLI	F VITALI	A SPADACINI
Rev.	DATA	DESCRIZIONE	ELABORATO	VERIFICATO	APPROVATO

snam

PROGETTISTA

techfem

Rif. TFM: 011-PJM1-005-11-DT-29E-1128

COMMESSA NR/19093/R-L01

UNITA' 20621

RIFACIMENTO MET.
FOLIGNO (FRAZ. COLFIORITO) - GALLESE
DN 650 (26"), DP 75 bar

DIS. N. 11-DT-29E-1128

REVISIONE 1

PLANIMETRIA CATASTALE CON INDICAZIONE DELLE TIPOLOGIE FORESTALI E RIPRISTINO VEGETAZIONALE - TRATTO 4

FG. 1 DI 1

SCALA 1:2000