DATI TECNICI FUNZIONALI	MASCHERAMENTO IMPIANTI DI LINEA (Rif. Disegno simul.fotografico)		
	TIPOLOGIA FORESTALE E METODOLOGIA DI RIPRISTINO (Rif. N.Scheda documento 11-LX-E-5074)		
	SUPERFICIE TOTALE DA RIPRISTINARE (m²)		
	NUMERO RIFERIMENTO SCHEDA (Rif. N.Scheda documento 11-LX-E-5074)		
	INERBIMENTO (Rif. N.Scheda documento 11-LX-E-5075)		🟩
	SUPERFICIE TOTALE DA INERBIRE (m²)		1.026 m²
	NUMERO RIFERIMENTO SCHEDA (Rif. N.Scheda documento 11-LX-E-5075)		1

CONFINI AMMINISTRATIVI

DATI CARATTERISTICI

DATI DI COSTRUZIONE

PRESSIONE DI PROGETTO 75.0 bar
PRESSIONE MASSIMA DI ESERCIZIO (MOP) 75.0 bar
GRADO DI UTILIZZAZIONE DICHIARATO f - 0.72

REALIZZATO IN CONFORMITA' AL D.M. 17/04/2008
CONFORMITA' AL D.M NUMERO D.M. 17/04/2008
PER MODIFICHE REALIZZATE SUCCESSIVAMENTE

RIVESTIMENTO GIUNTI DI SALDATURA

Fasce Termorestringenti

DATI GENERALI

DN 650 SP 11.1 [UNI-EN] 10025.00 m

LUNGHEZZA TOTALE IMPIANTO 10025.00 m.

FASE EMISSIONE Progetto

PLANIMETRIA 1:2000

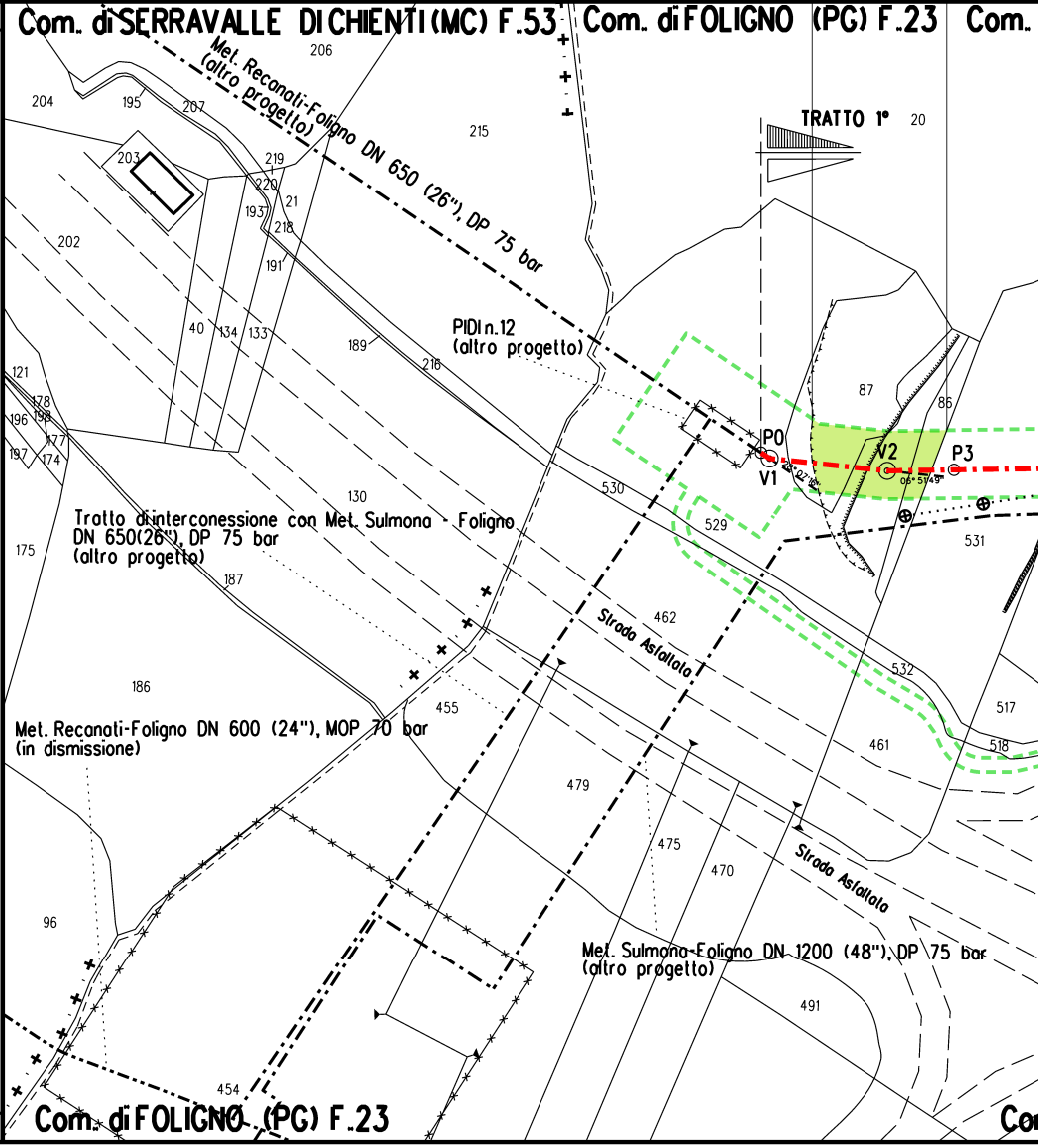
Com. di SERRAVALLE DI CHIENTI (MC) F.53
Com. di FOLIGNO (PG) F.23
Com.
Met. Recanati-Foligno DN 650 (26"), DP 75 bar
(altro progetto)
TRATTO 1°
PIDI n.12
(altro progetto)
P0
V1
V2
P3
Tratto di interconnessione con Met. Sulmona - Foligno
DN 650(26"), DP 75 bar
(altro progetto)
Strada Asfaltata
Strada Asfaltata
Met. Reconati-Foligno DN 600 (24"), MOP 70 bar
(in dismissione)
Met. Sulmona-Foligno DN 1200 (48"), DP 75 bar
(altro progetto)
Com. di FOLIGNO (PG) F.23
Com
206
204
195
207
215
20
203
219
220
21
193
218
202
191
87
86
40
134
133
189
216
121
178
196
198
177
197
174
130
530
529
531
175
187
462
532
517
186
455
461
518
479
475
470
96
491
454

CONFINI AMMINISTRATIVI

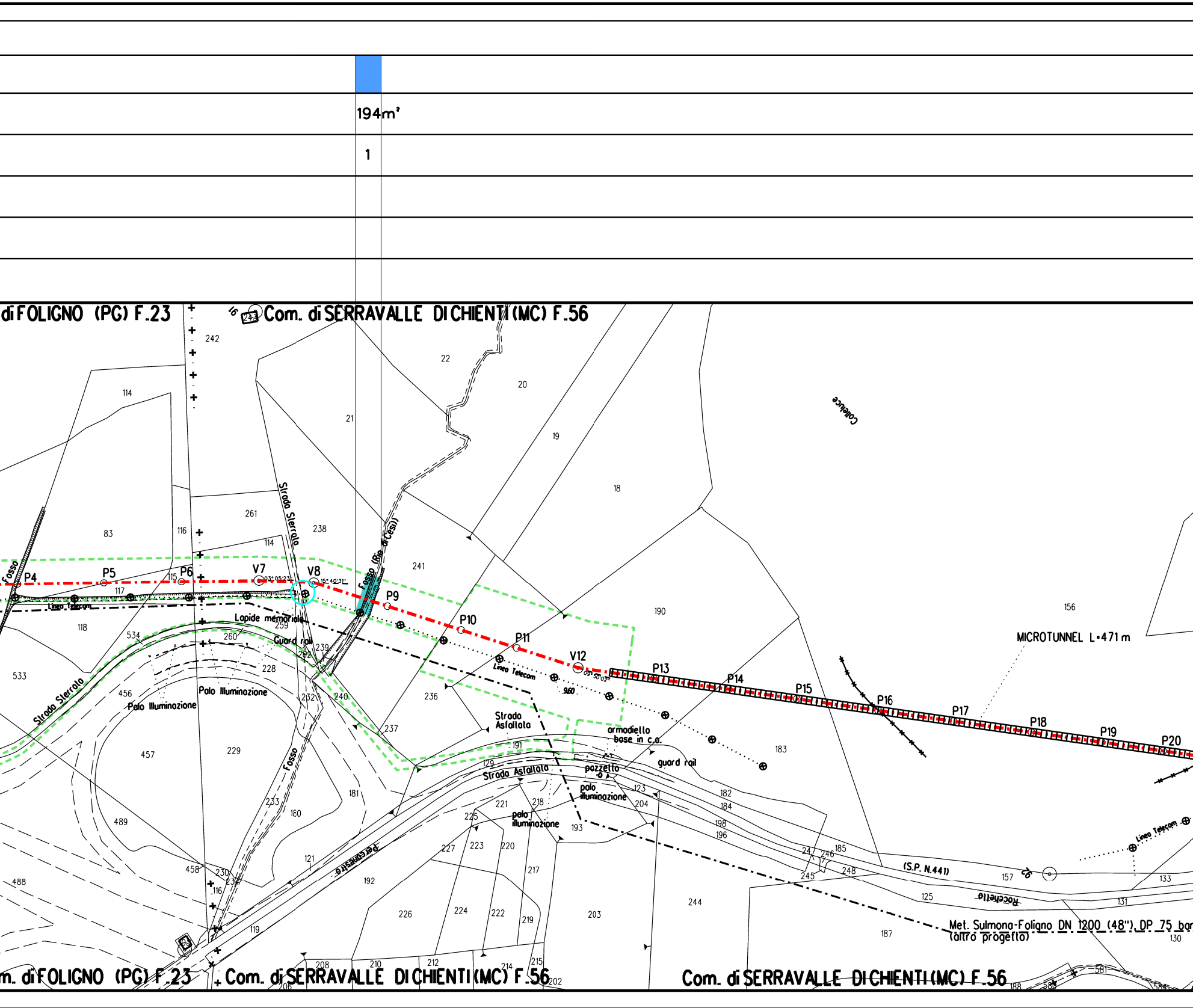
194m²
1
di FOLIGNO (PG) F.23
Com. di SERRAVALLE DI CHIENTI (MC) F.56
Colleluce
MICROTUNNEL L=471 m
P4
P5
P6
V7
V8
P9
P10
P11
V12
P13
P14
P15
P16
P17
P18
P19
P20
Fosso
Fosso (Rio di Cesi)
Strada Sterrata
Strada Asfaltata
Linea Telecom
Lapide memoriale
Guard rail
guard rail
Palo Illuminazione
palo illuminazione
armadietto base in c.a.
pozzetto
(S.P. N.441)
Rocchetta
Perconestre
Met. Sulmona-Foligno DN 1200 (48"), DP 75 bar
(altro progetto)
m. di FOLIGNO (PG) F.23
Com. di SERRAVALLE DI CHIENTI (MC) F.56
960
242
114
83
116
261
114
238
117
115
118
534
260
259
228
239
232
240
533
456
457
229
489
458
488
230
231
116
119
121
233
160
181
237
236
241
21
22
20
19
18
190
156
183
191
129
221
218
225
227
223
220
217
192
226
224
222
219
203
193
123
204
182
184
198
196
185
246
24
245
248
244
187
125
157
131
133
130
208
206
210
212
214
215
202
188
581
583
16
243

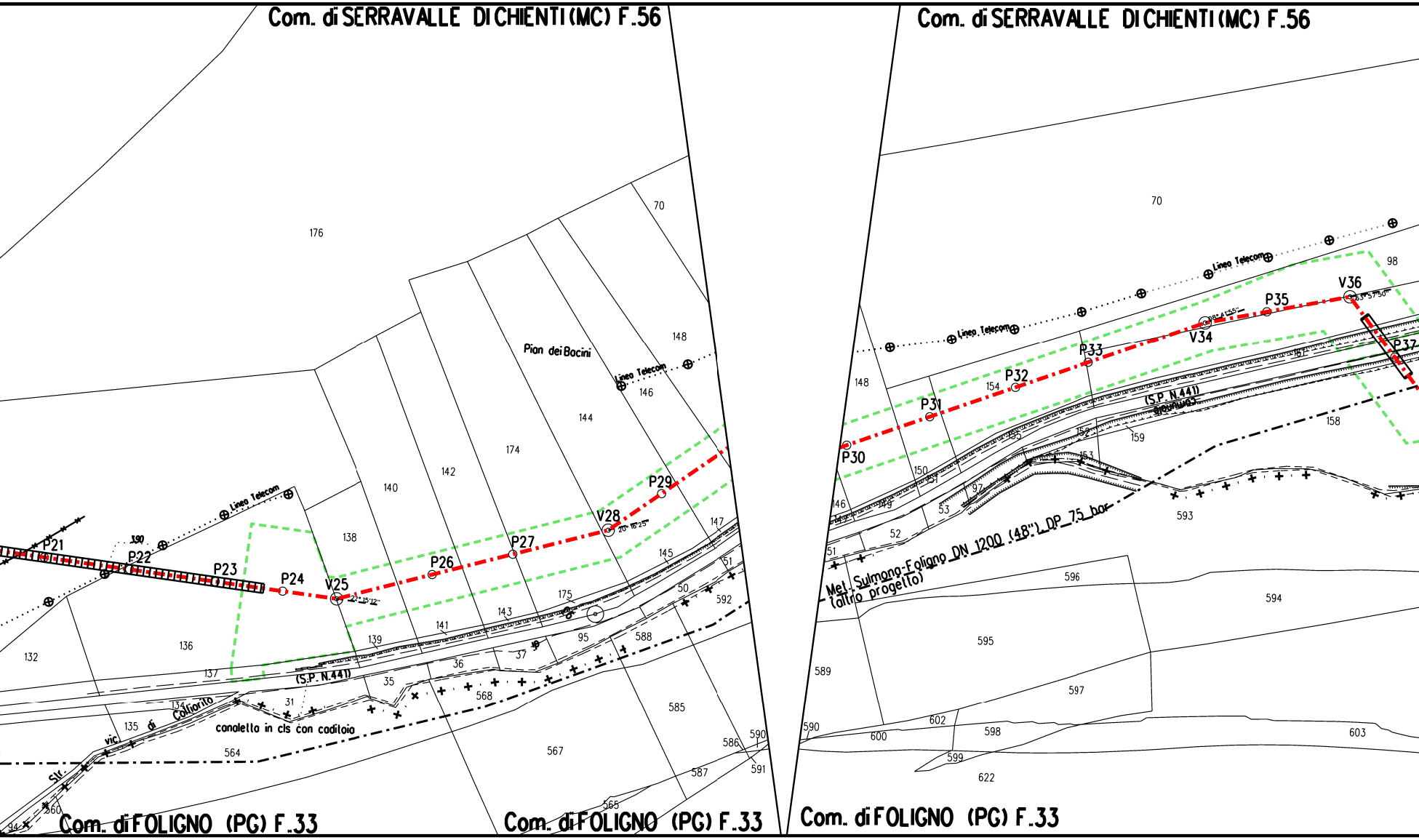
Com. di SERRAVALLE DI CHIENTI (MC) F.56
Com. di SERRAVALLE DI CHIENTI (MC) F.56
Pian dei Bocini
Linea Telecom
Linea Telecom
Linea Telecom
Linea Telecom
P21
P22
P23
P24
V25
22° 15' 12"
P26
P27
V28
20° 16' 25"
P29
P30
P31
P32
P33
V34
08° 41' 55"
P35
V36
63° 57' 50"
P37
(S.P. N.441)
(S.P. N.441)
Camminare
canaletta in cls con caditoia
vic. di Colfiorito
Str.
Met. Sulmona-Foligno DN 1200 (48"), DP 75 bar
(altro progetto)
176
70
148
146
144
174
142
140
138
390
136
132
137
135
134
31
35
36
37
139
141
143
175
95
588
568
564
560
94
567
585
145
147
51
50
592
586
590
591
587
565
70
98
148
154
155
150
151
146
149
97
53
52
51
152
153
159
161
158
593
596
594
595
589
597
590
600
602
598
599
622
603
Com. di FOLIGNO (PG) F.33
Com. di FOLIGNO (PG) F.33
Com. di FOLIGNO (PG) F.33

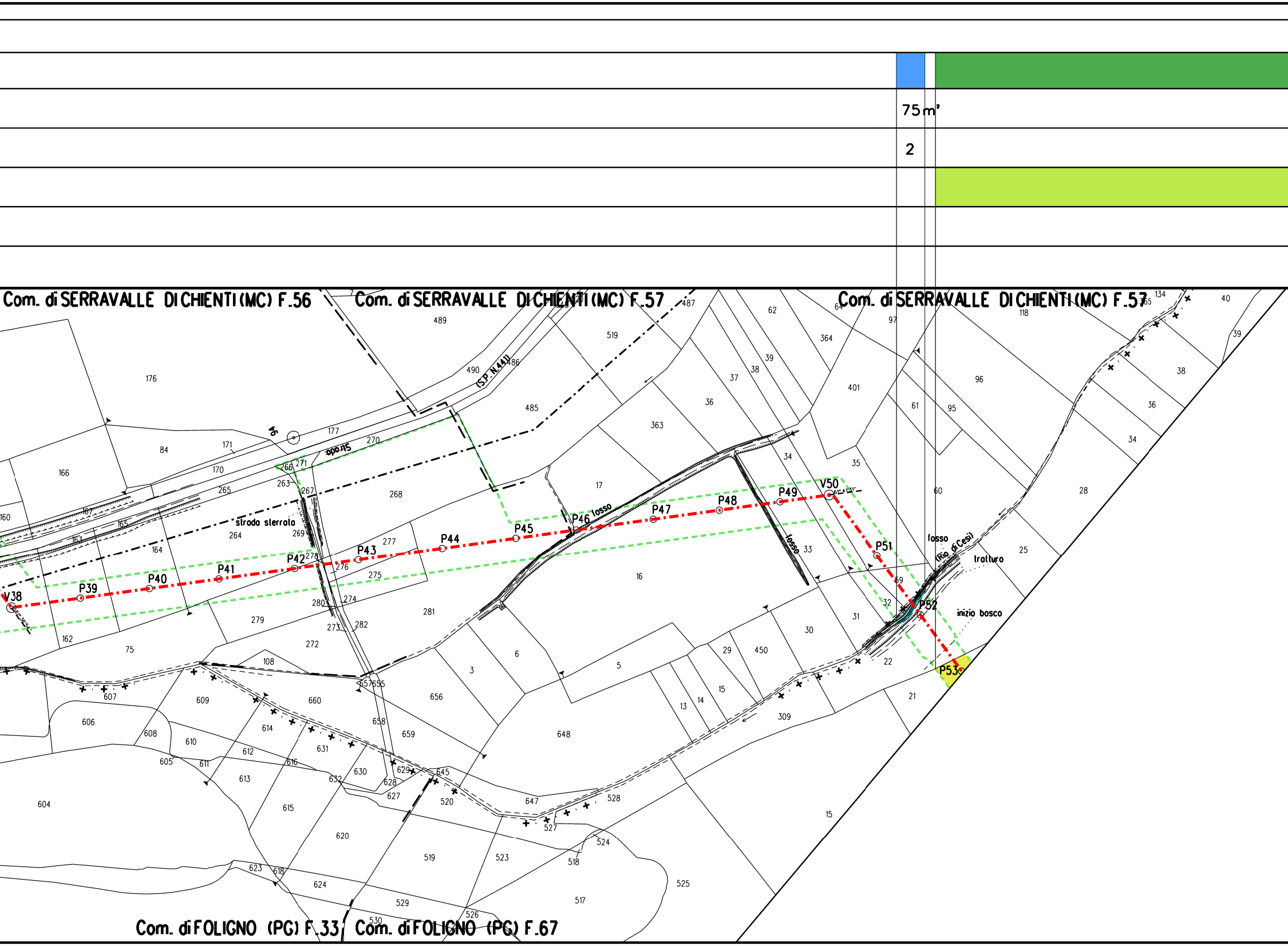
75 m²
2
Com. di SERRAVALLE DI CHIENTI (MC) F.56
Com. di SERRAVALLE DI CHIENTI (MC) F.57
Com. di SERRAVALLE DI CHIENTI (MC) F.57
(S.P. N.441)
strada sterrata
fosso
fosso
fosso
(Rio di Cesi)
tratturo
inizio bosco
V38
P39
P40
P41
P42
P43
P44
P45
P46
P47
P48
P49
V50
P51
P52
P53
Com. di FOLIGNO (PG) F.33
Com. di FOLIGNO (PG) F.67

2.064 m²	
3	
2.064 m²	
2	

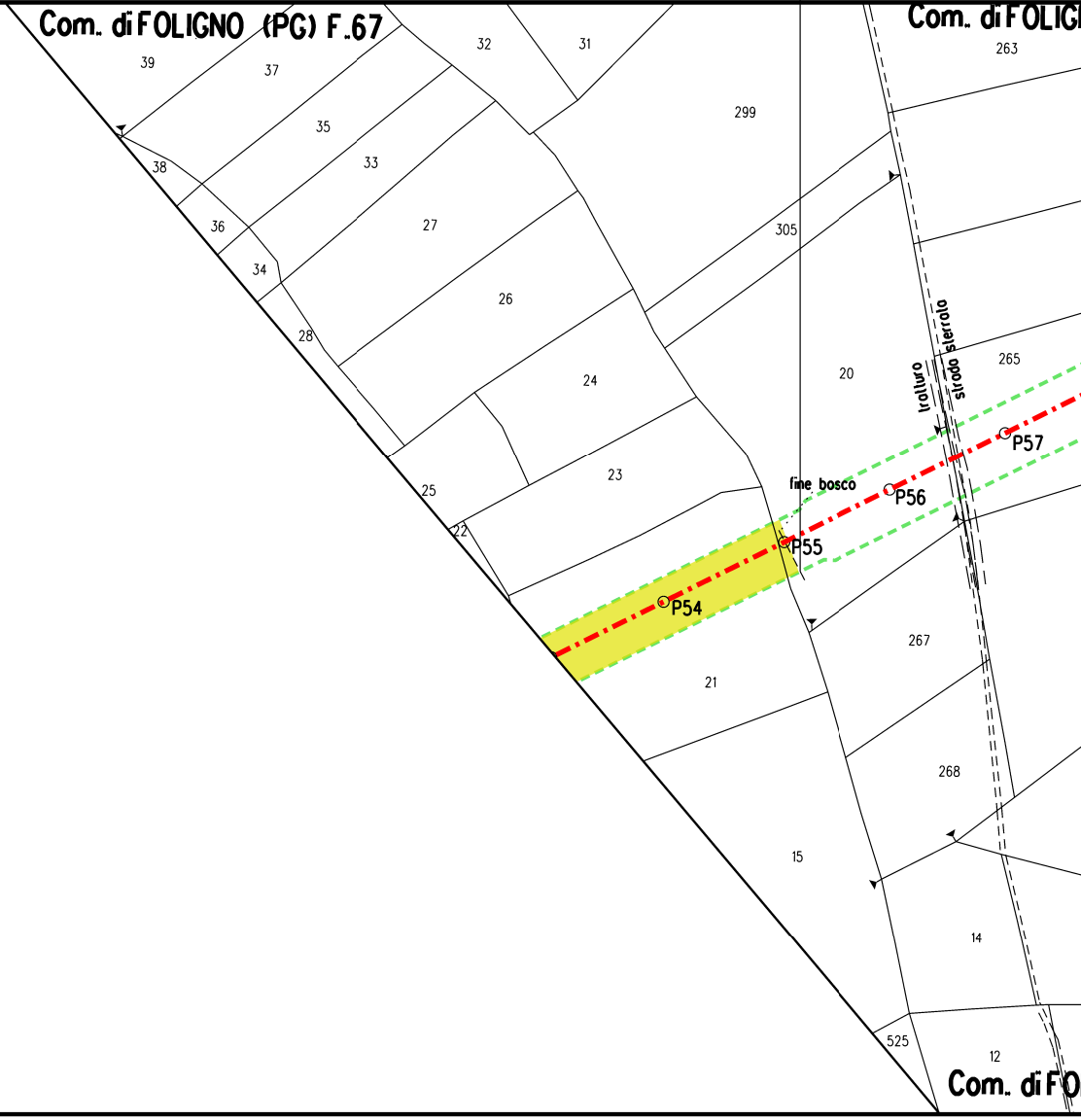
Com. di FOLIGNO (PG) F.67
Com. di FOLIG
Com. di FO
39
37
32
31
299
263
38
35
33
36
27
305
34
26
28
20
265
24
25
23
22
21
267
268
15
14
525
12
trattura
strada sterrata
fine bosco
P54
P55
P56
P57

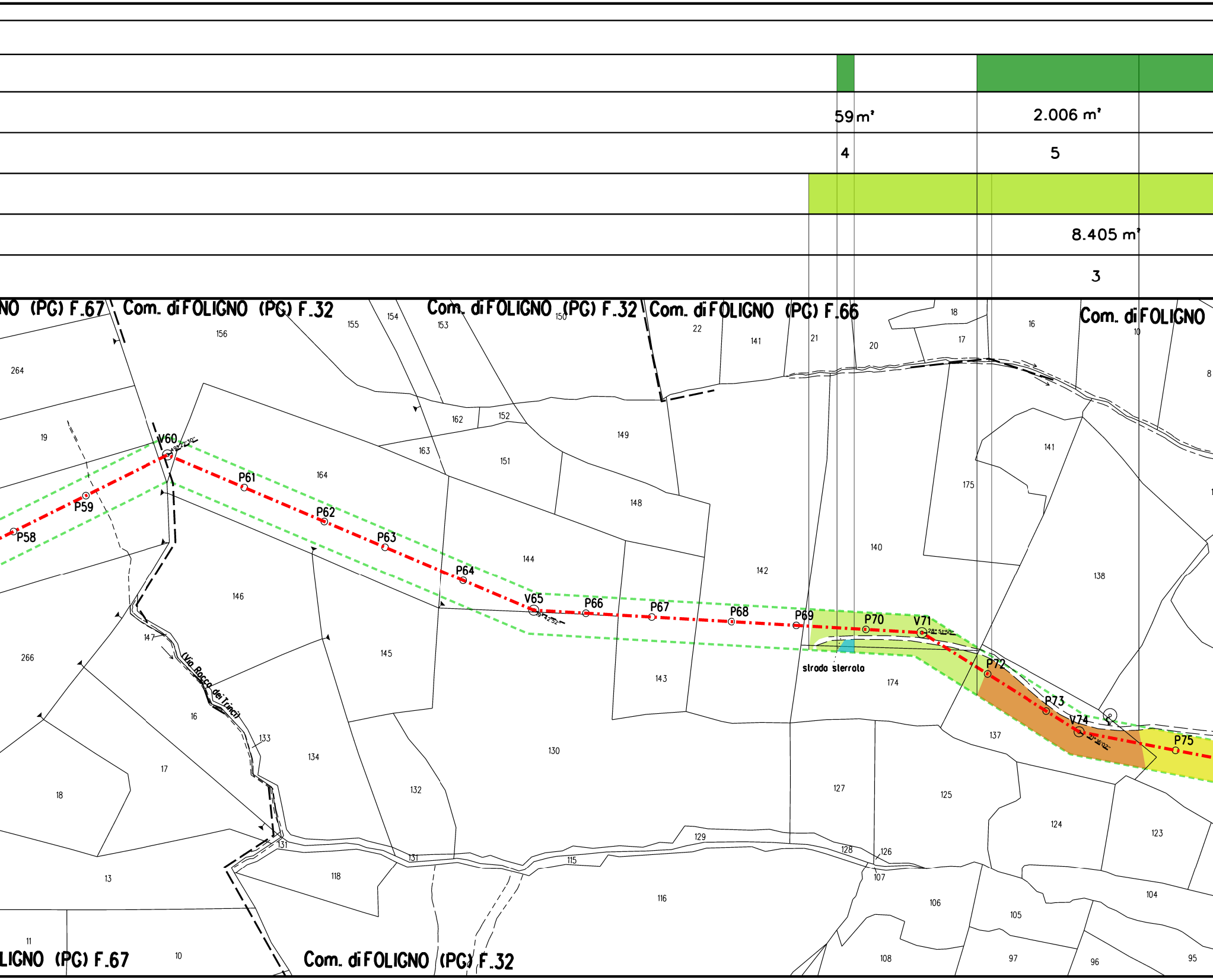
59 m²
2.006 m²
4
5
8.405 m²
3
NO (PG) F.67
Com. di FOLIGNO (PG) F.32
Com. di FOLIGNO (PG) F.32
Com. di FOLIGNO (PG) F.66
Com. di FOLIGNO
V60
P58
P59
P61
P62
P63
P64
V65
P66
P67
P68
P69
P70
V71
P72
P73
V74
P75
strada sterrata
(Via Rocca dei Trinci)
LIGNO (PG) F.67
Com. di FOLIGNO (PG) F.32
264
19
266
16
17
18
13
11
10
156
155
154
153
150
22
141
21
20
18
17
16
10
8
162
152
163
151
149
148
164
144
142
140
175
141
138
146
145
143
174
137
147
133
134
132
130
127
125
124
123
131
118
115
129
128
126
107
116
106
105
104
108
97
96
95

🟩	
3.699 m²	
6	
🟩	

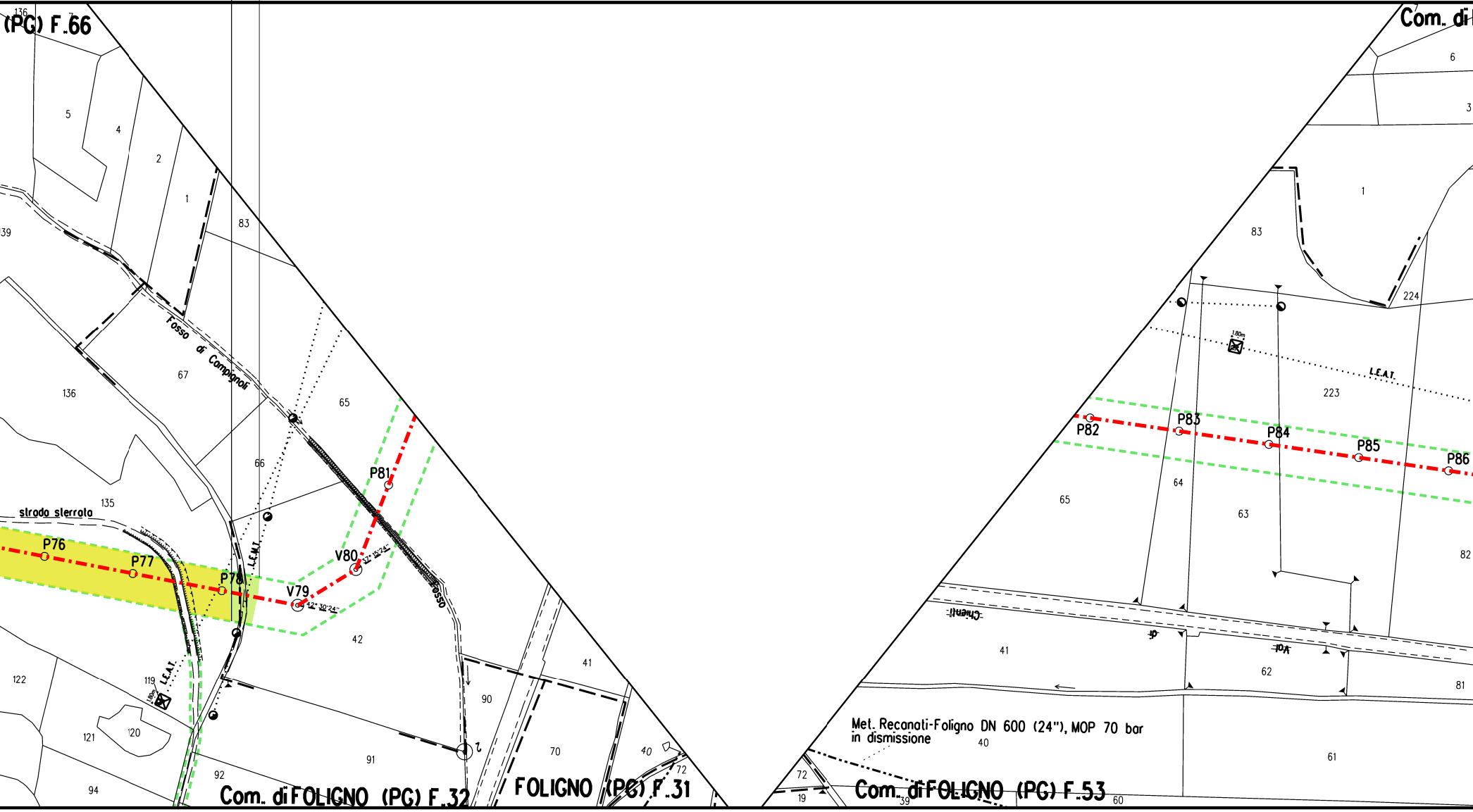
(PG) F.66
Com. di FOLIGNO (PG) F.32
FOLIGNO (PG) F.31
Com. di FOLIGNO (PG) F.53
Com. di
Fosso di Campignoli
Fosso
strada sterrata
L.E.A.T.
L.E.M.T.
Met. Recanati-Foligno DN 600 (24"), MOP 70 bar
in dismissione
P76
P77
P78
V79
V80
P81
P82
P83
P84
P85
P86
12° 30'24"
32° 15'24"
180m
136
5
4
2
1
83
139
67
65
66
135
42
122
119
121
120
94
92
91
90
70
41
40
72
6
3
224
223
64
63
62
61
82
81
60
39
19

DIS. 19053-11-DT-D-5272

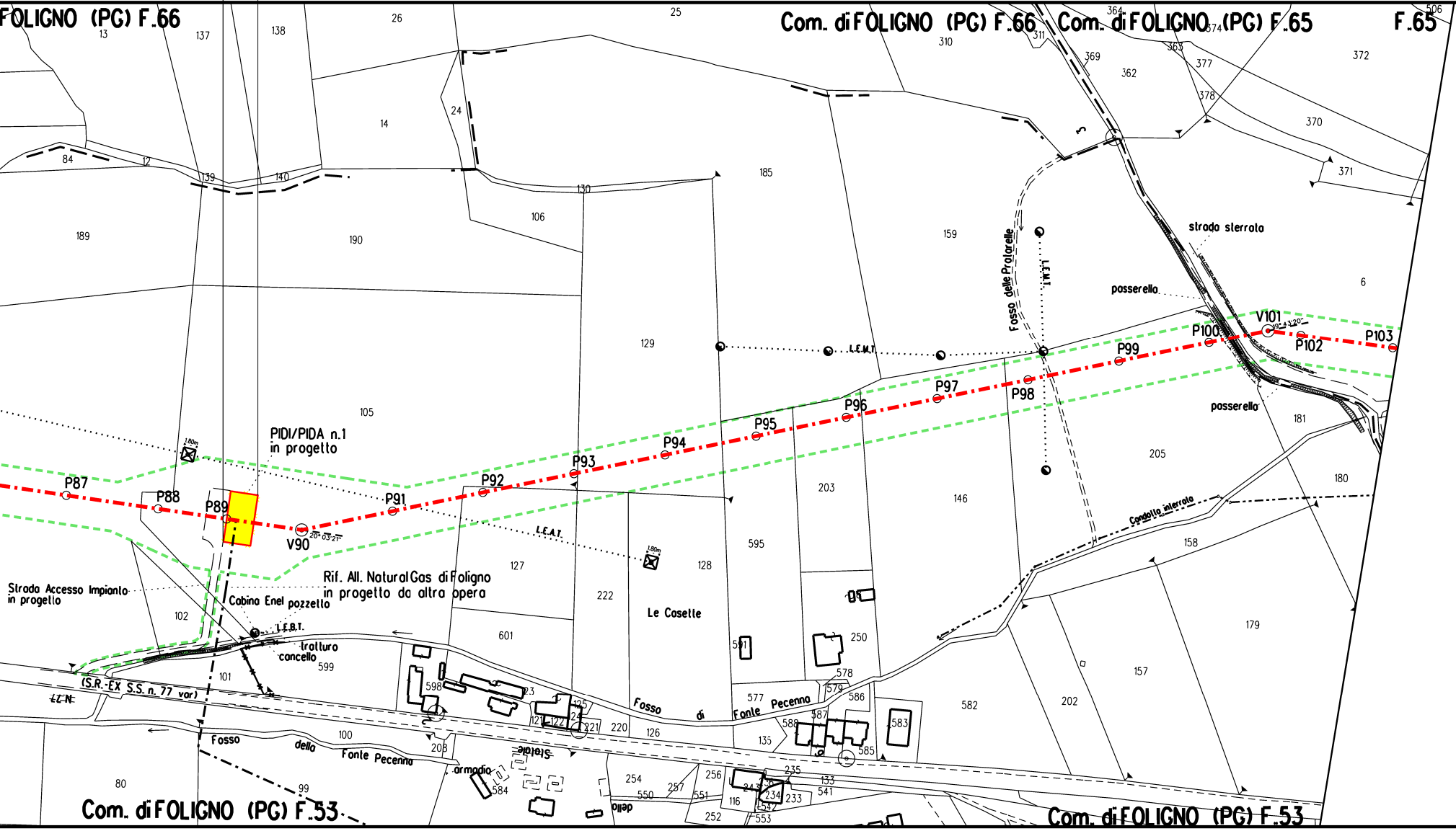

FOLIGNO (PG) F.66
Com. di FOLIGNO (PG) F.66
Com. di FOLIGNO (PG) F.65
F.65
Com. di FOLIGNO (PG) F.53
Com. di FOLIGNO (PG) F.53
P87
P88
P89
V90
20° 03'21"
P91
P92
P93
P94
P95
P96
P97
P98
P99
P100
V101
19° 43'20"
P102
P103
PIDI/PIDA n.1
in progetto
Rif. All. Natural Gas di Foligno
in progetto da altra opera
Strada Accesso Impianto
in progetto
Cabina Enel
pozzetto
L.E.B.T.
L.E.A.T.
L.E.M.T.
tratturo
cancello
(S.R.-EX S.S. n. 77 var)
L.T.N.
Fosso della Fonte Pecenna
Fosso di Fonte Pecenna
Fosso delle Pratarelle
strada sterrata
passerello
passerello
Condotta interrata
Le Casette
armadio
Statale
1.80m
1.80m

	🟩	
	199 m^2	
	7	
	🟩	
	199 m^2	
	4	

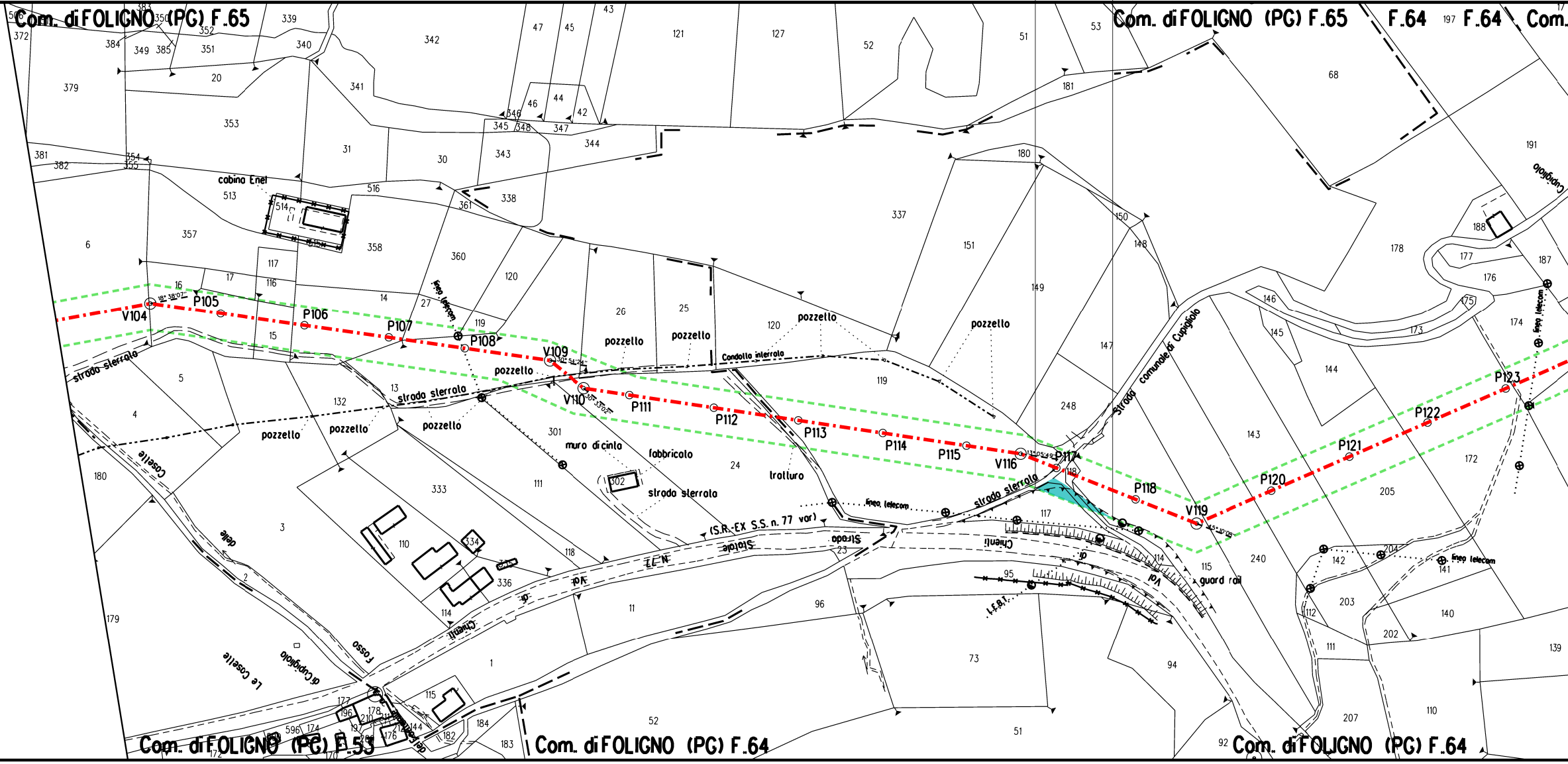
Com. di FOLIGNO (PG) F.65
Com. di FOLIGNO (PG) F.65
F.64
F.64
Com.
Com. di FOLIGNO (PG) F.53
Com. di FOLIGNO (PG) F.64
Com. di FOLIGNO (PG) F.64
V104
P105
P106
P107
P108
V109
V110
P111
P112
P113
P114
P115
V116
P117
P118
V119
P120
P121
P122
P123
cabina Enel
strada sterrata
strada sterrata
strada sterrata
strada sterrata
pozzello
pozzello
pozzello
pozzello
pozzello
pozzello
pozzello
pozzello
pozzello
Condotto interrato
muro di cinta
fabbricato
trattura
linea telecom
linea telecom
linea telecom
linea telecom
(S.R.-EX S.S. n. 77 var)
Strada Statale
Val di Chienti
Strada comunale di Cupigliolo
di Cupigliolo
guard rail
fosso delle Caselle
Le Caselle
Caselle
I.F.B.T.

	🟩
	1.797 m²
	8
	🟩
	1.797 m²
	5

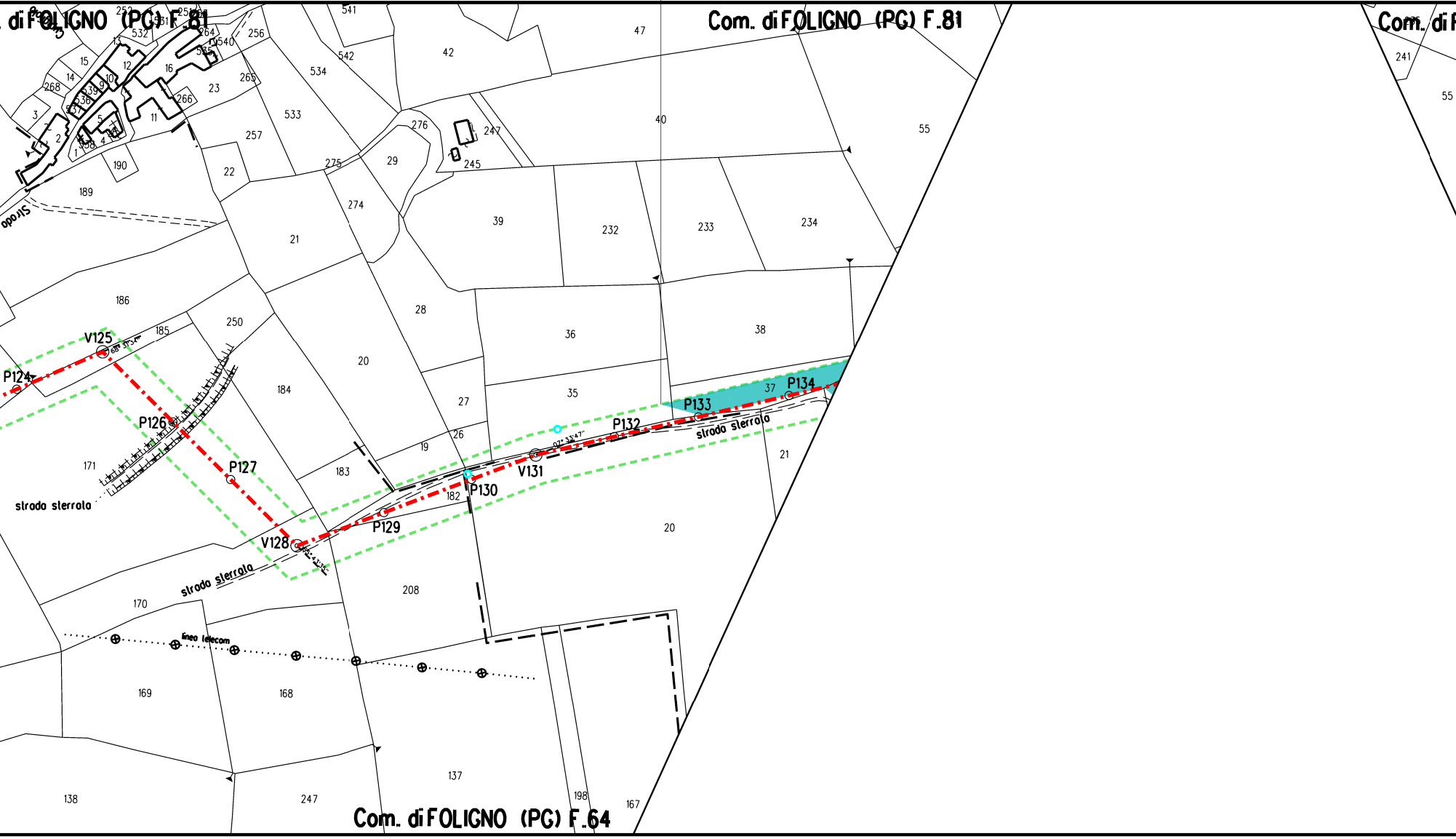
Com. di FOLIGNO (PG) F.81
Com. di FOLIGNO (PG) F.81
Com. di F
Com. di FOLIGNO (PG) F.64
V125
P124
P126
P127
V128
P129
P130
V131
P132
P133
P134
strada sterrata
strada sterrata
strada sterrata
strada
linea telecom
541
47
42
542
534
40
55
241
276
247
245
533
265
256
257
275
29
22
274
39
232
233
234
189
190
21
186
185
250
28
36
38
20
184
27
35
37
171
26
19
183
182
21
20
208
170
169
168
137
198
167
138
247
23
16
12
11
15
14
268
3
2
1
4
5
190

🟩		🟩		▨	
		908 m²		177 m²	
		9		10	
🟩		🟩		🟩	
		908 m²		177 m²	
		6		7	

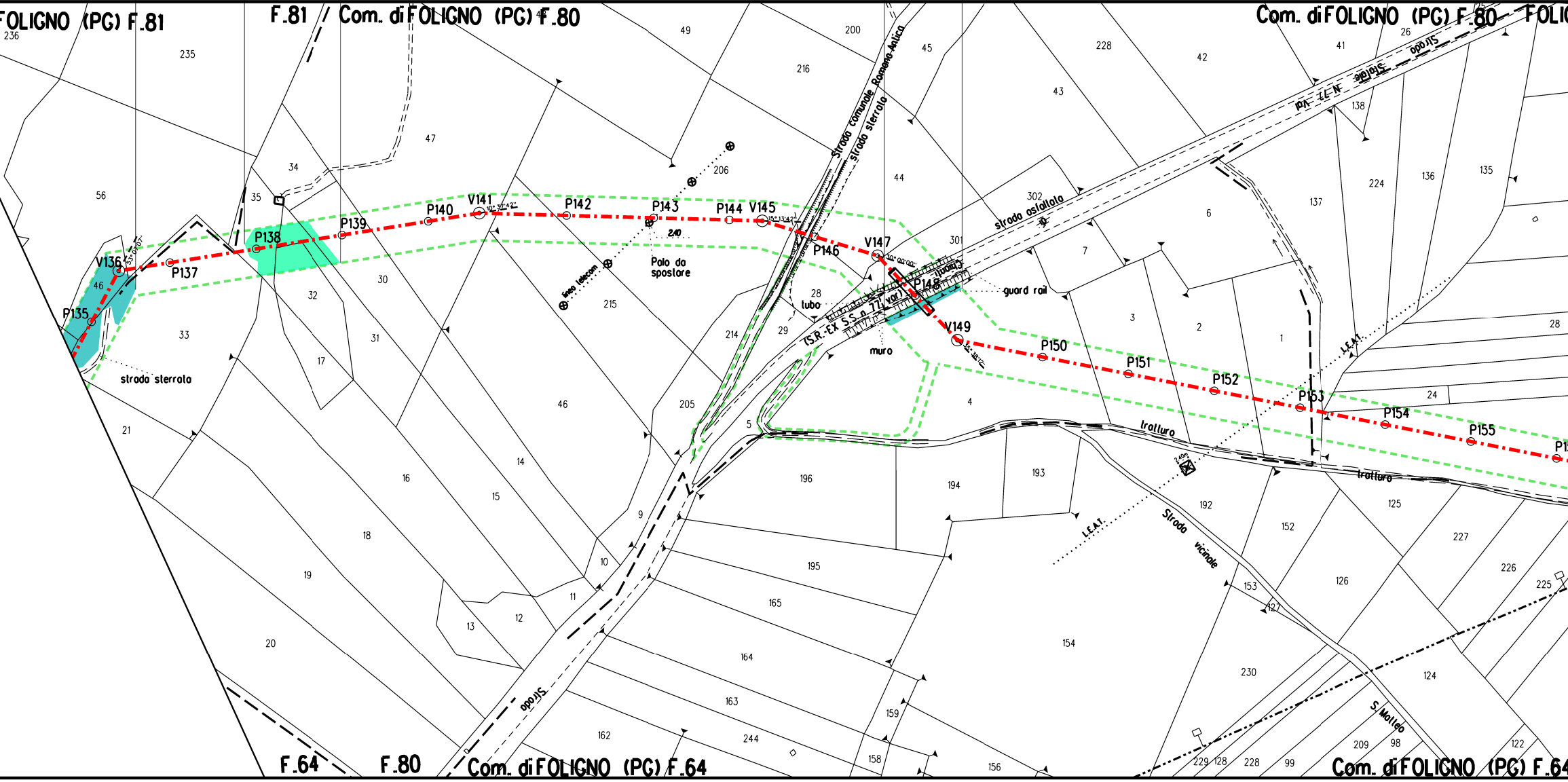
FOLIGNO (PG) F.81
F.81
Com. di FOLIGNO (PG) F.80
Com. di FOLIGNO (PG) F.80
FOLIG
F.64
F.80
Com. di FOLIGNO (PG) F.64
Com. di FOLIGNO (PG) F.64
V136
P135
P137
P138
P139
P140
V141
P142
P143
P144
V145
P146
V147
P148
V149
P150
P151
P152
P153
P154
P155
strada sterrata
linea telecom
Palo da spostare
2,40
Strada comunale Romana Antica
strada sterrata
strada asfaltata
guard rail
tubo
muro
(S.R.-EX S.S. n. 77 var.)
Strada
N. 77 var.
L.E.A.T.
L.E.A.T.
fratturo
fratturo
Strada vicinale
S. Matteo
Strada
236
235
56
46
33
21
34
35
47
49
32
30
31
17
18
19
20
16
15
14
13
12
11
10
9
206
215
216
200
214
205
28
29
5
45
44
43
302
301
7
6
4
3
2
1
228
42
41
26
138
137
224
136
135
24
28
196
195
165
164
163
162
244
159
158
156
194
193
192
154
153
152
127
126
125
227
226
225
124
230
209
98
229
128
228
99
122

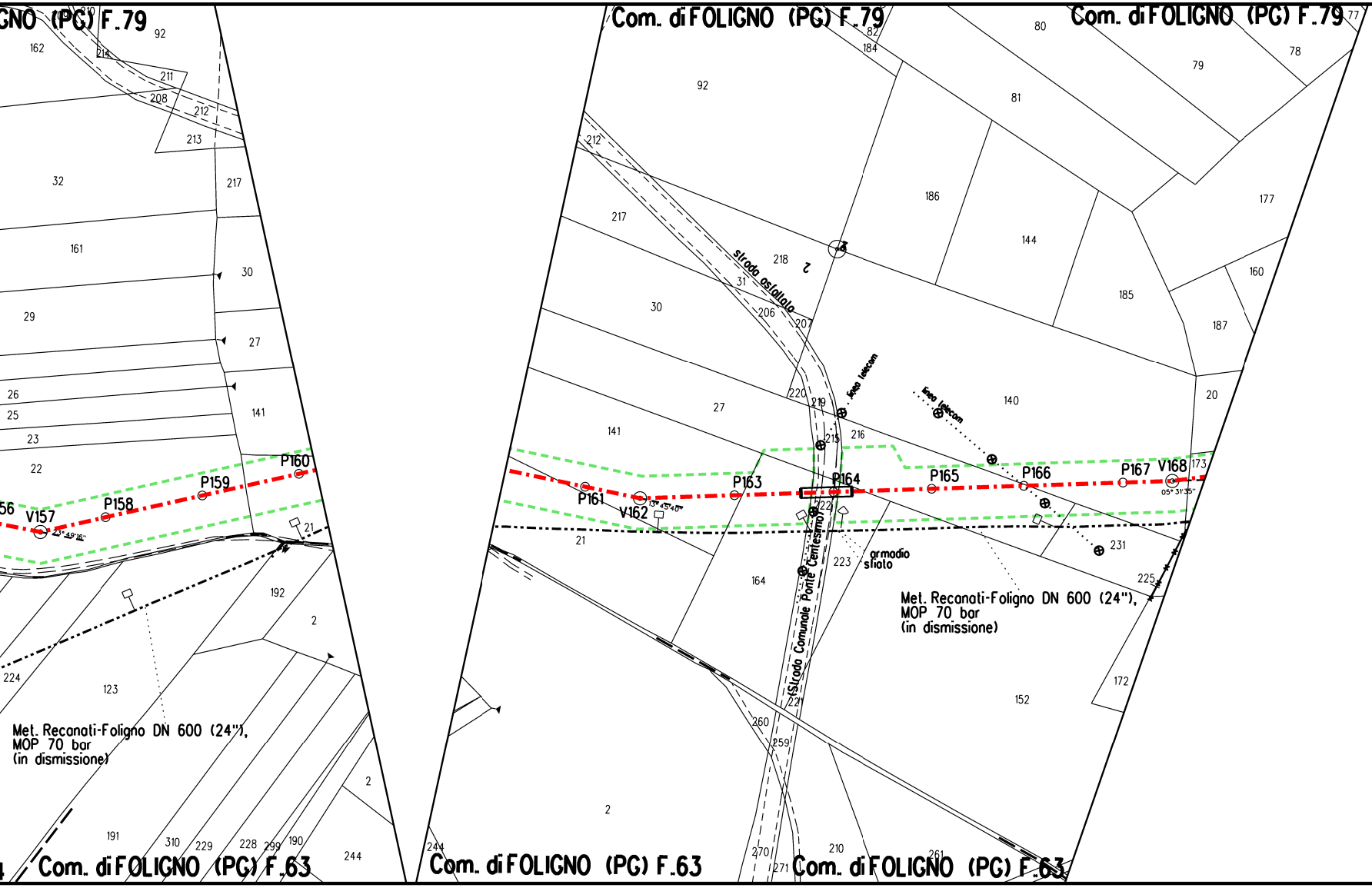
GNO (PG) F.79
Com. di FOLIGNO (PG) F.79
Com. di FOLIGNO (PG) F.79
Com. di FOLIGNO (PG) F.63
Com. di FOLIGNO (PG) F.63
Com. di FOLIGNO (PG) F.63
56
V157
23° 49' 16''
P158
P159
P160
P161
V162
13° 45' 40''
P163
P164
P165
P166
P167
V168
05° 31' 35''
strada asfaltata
linea telecom
linea telecom
(Strada Comunale Ponte Centesimo)
armadio
sfiato
Met. Recanati-Foligno DN 600 (24"),
MOP 70 bar
(in dismissione)
Met. Recanati-Foligno DN 600 (24"),
MOP 70 bar
(in dismissione)
162
210
214
92
211
208
212
213
32
217
161
30
29
27
26
25
23
141
22
21
192
2
224
123
2
191
310
229
228
299
190
244
4
92
82
184
80
79
77
78
81
212
186
144
177
217
218
2
31
206
207
185
160
187
30
140
20
27
220
219
216
215
141
173
21
222
223
164
231
225
172
152
221
260
259
2
244
270
271
210
261

	🟩	
	1.368 m²	
	11	
	🟩	
	1.368 m²	
	8	

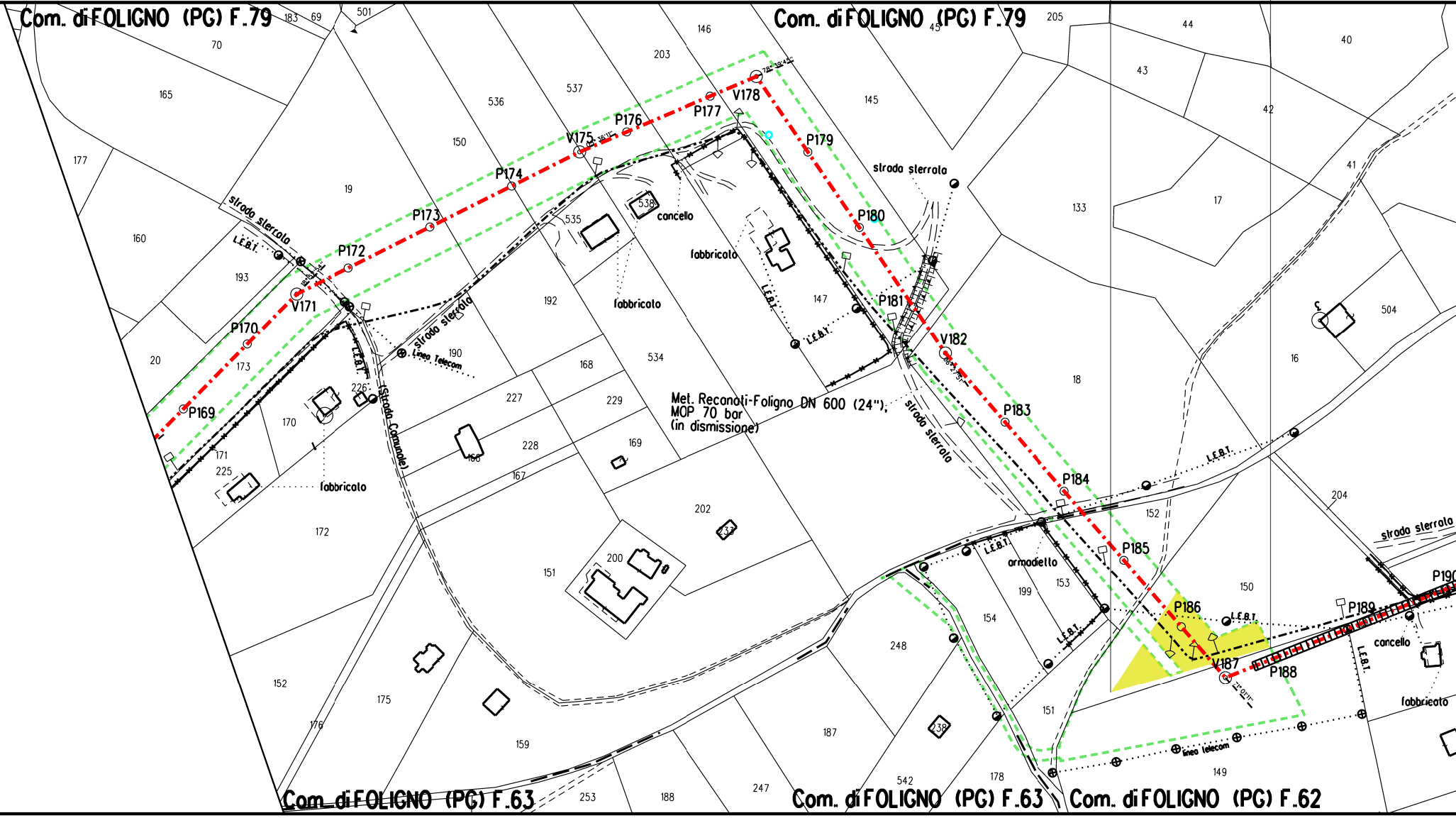
Com. di FOLIGNO (PG) F.79
Com. di FOLIGNO (PG) F.79
Com. di FOLIGNO (PG) F.63
Com. di FOLIGNO (PG) F.63
Com. di FOLIGNO (PG) F.62
Met. Recanati-Foligno DN 600 (24"), MOP 70 bar (in dismissione)
P169
P170
V171
P172
P173
P174
V175
P176
P177
V178
P179
P180
P181
V182
P183
P184
P185
P186
V187
P188
P189
P190
strada sterrata
strada sterrata
strada sterrata
strada sterrata
(Strada Comunale)
L.E.B.T.
linea Telecom
linea telecom
cancello
cancello
fabbricato
fabbricato
fabbricato
fabbricato
fabbricato
armadietto
183
69
501
70
165
177
160
193
20
173
170
171
225
226
172
152
175
176
159
19
150
536
537
203
146
145
45
205
44
43
40
42
41
17
133
504
16
18
152
150
204
192
190
168
227
228
229
169
167
534
535
538
147
151
200
202
232
248
154
153
199
151
149
178
542
187
247
188
253
238
166

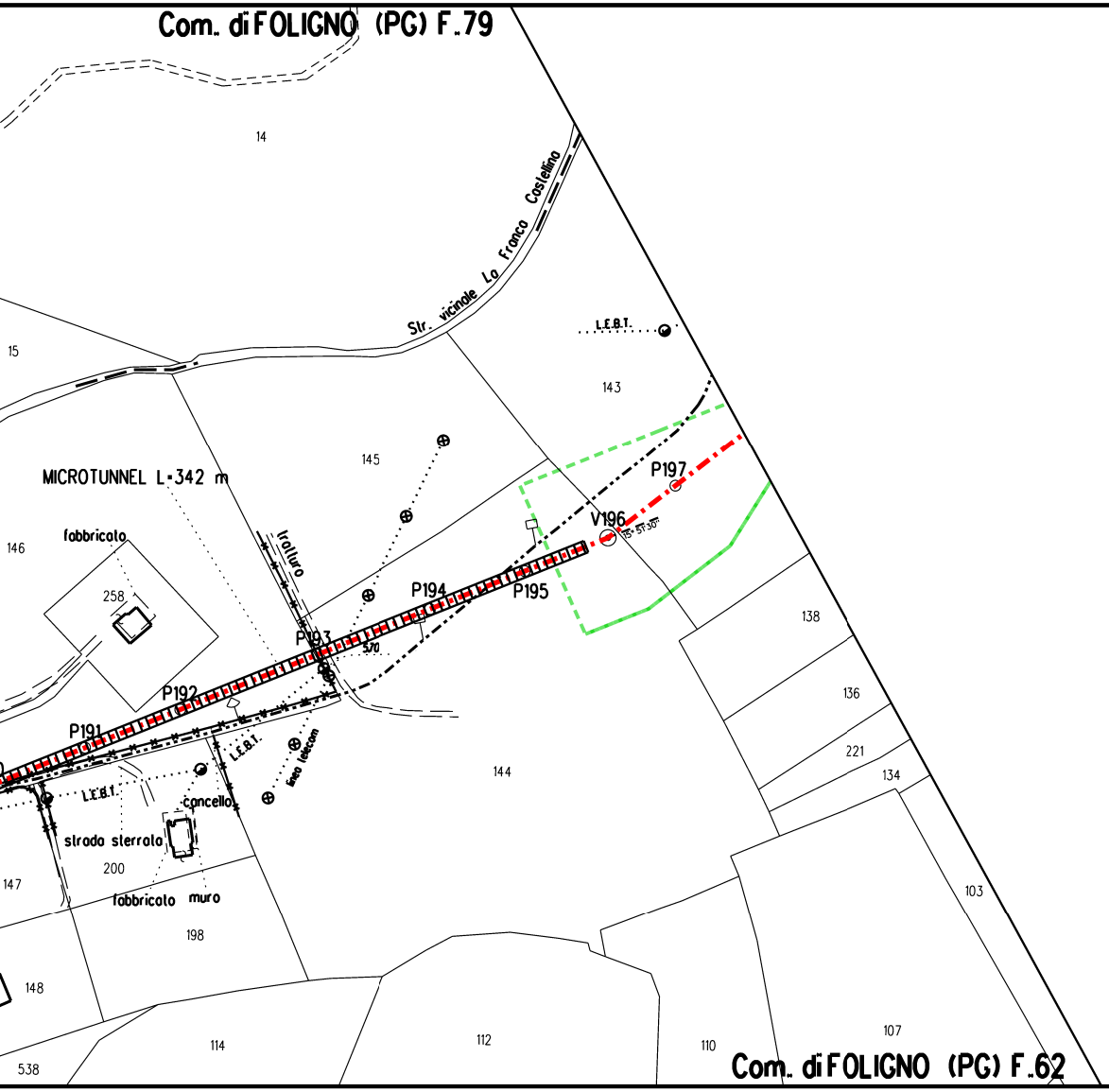
Com. di FOLIGNO (PG) F.79
14
15
Str. vicinale La Franco Castellino
L.E.B.T.
143
145
MICROTUNNEL L=342 m
fabbricato
146
258
tratturo
P197
V196
15° 51'30"
P195
P194
P193
570
P192
P191
L.E.B.T.
L.E.B.T.
linea telecom
cancello
strada sterrata
200
147
fabbricato
muro
198
144
138
136
221
134
103
148
114
112
110
107
538
Com. di FOLIGNO (PG) F.62

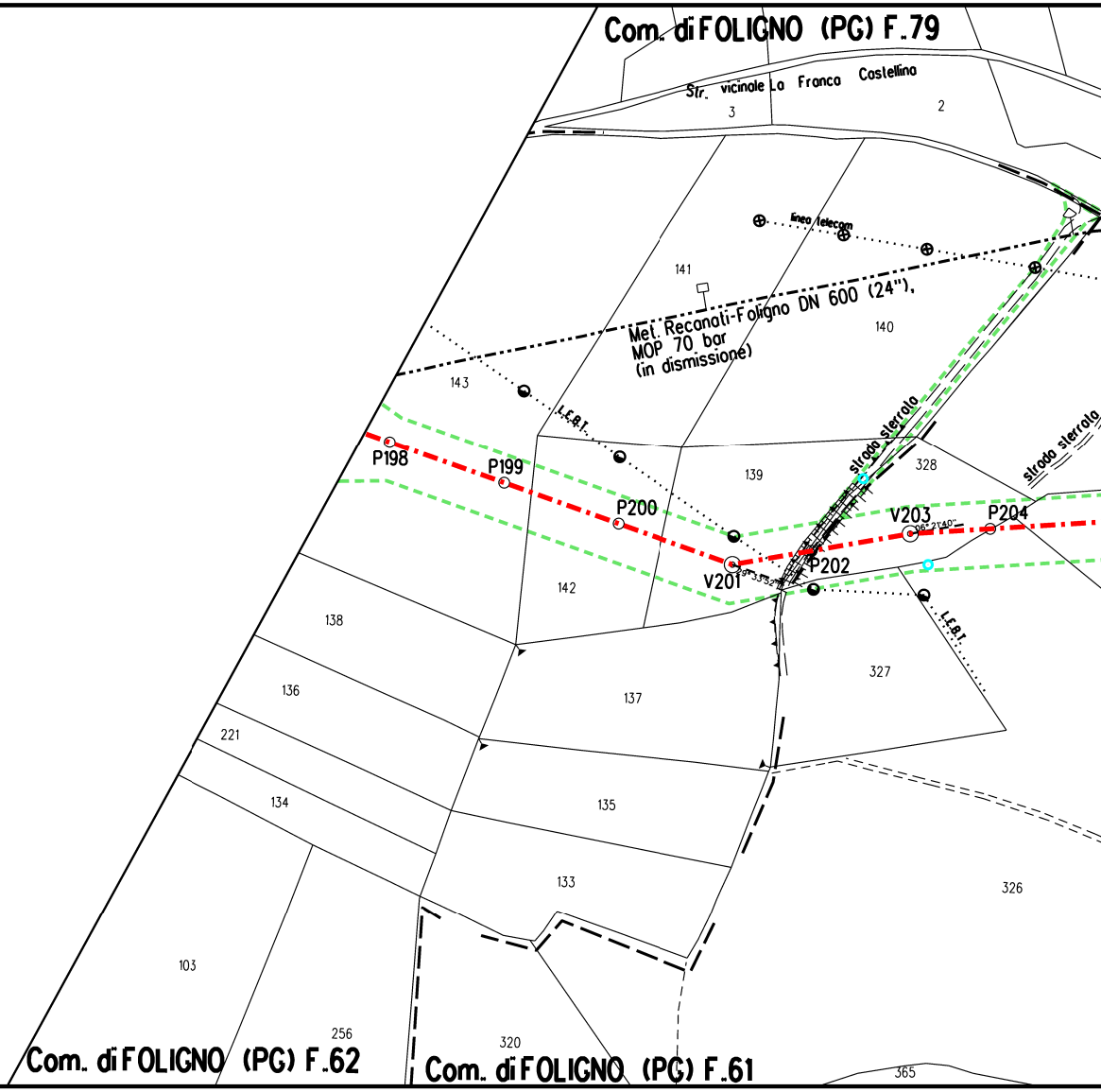
Com. di FOLIGNO (PG) F.79
Str. vicinale La Franco Castellino
3
2
linea telecom
141
Met. Recanati-Foligno DN 600 (24"),
MOP 70 bar
(in dismissione)
140
143
L.E.B.T.
strada sterrata
strada sterrata
P198
P199
P200
139
328
V203
06° 21'40"
P204
V201
29° 33'52"
P202
142
L.E.B.T.
138
327
136
137
221
134
135
133
326
103
256
320
365
Com. di FOLIGNO (PG) F.62
Com. di FOLIGNO (PG) F.61

			🟩		
			3.315 m²		
			12		
	🟩		🟩		🟩
	815 m²		3.315 m²		
	9		10		

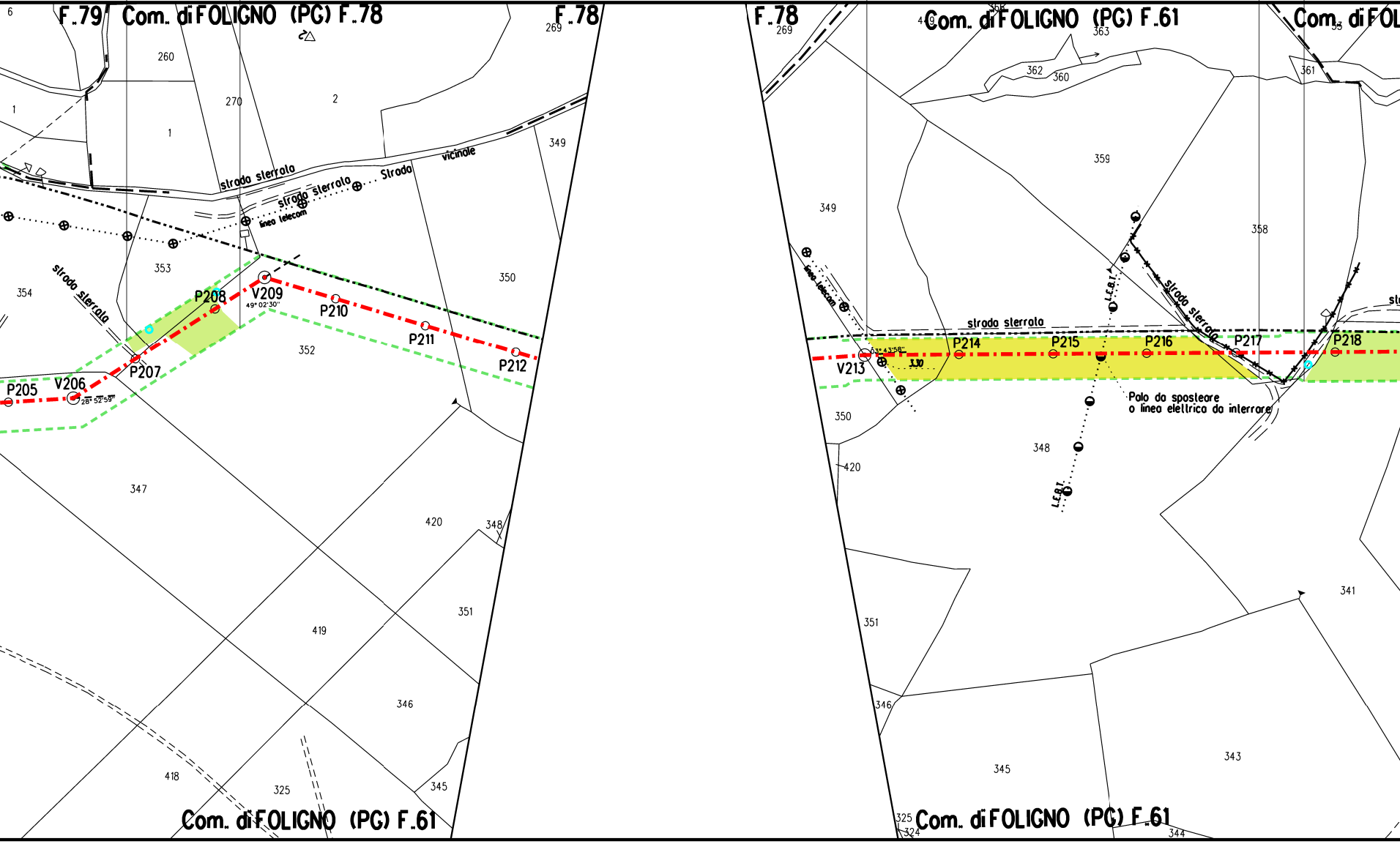
F.79
Com. di FOLIGNO (PG) F.78
F.78
F.78
Com. di FOLIGNO (PG) F.61
Com. di FOL
260
270
2
1
1
349
strada sterrata
strada sterrata
Strada
vicinale
linea telecom
353
354
strada sterrata
P208
V209
49° 02' 30"
P210
P211
P212
350
352
P207
P205
V206
28° 52' 59"
347
420
348
351
419
346
418
325
345
Com. di FOLIGNO (PG) F.61
269
269
363
362
360
361
359
349
358
linea telecom
L.E.B.T.
strada sterrata
strada sterrata
P214
P215
P216
P217
P218
V213
63° 43' 58"
3.10
Palo da spostare o linea elettrica da interrare
350
348
420
L.E.B.T.
341
351
346
345
343
325
324
344
Com. di FOLIGNO (PG) F.61

	10.950 m^2
	13
	24.387 m^2
	11

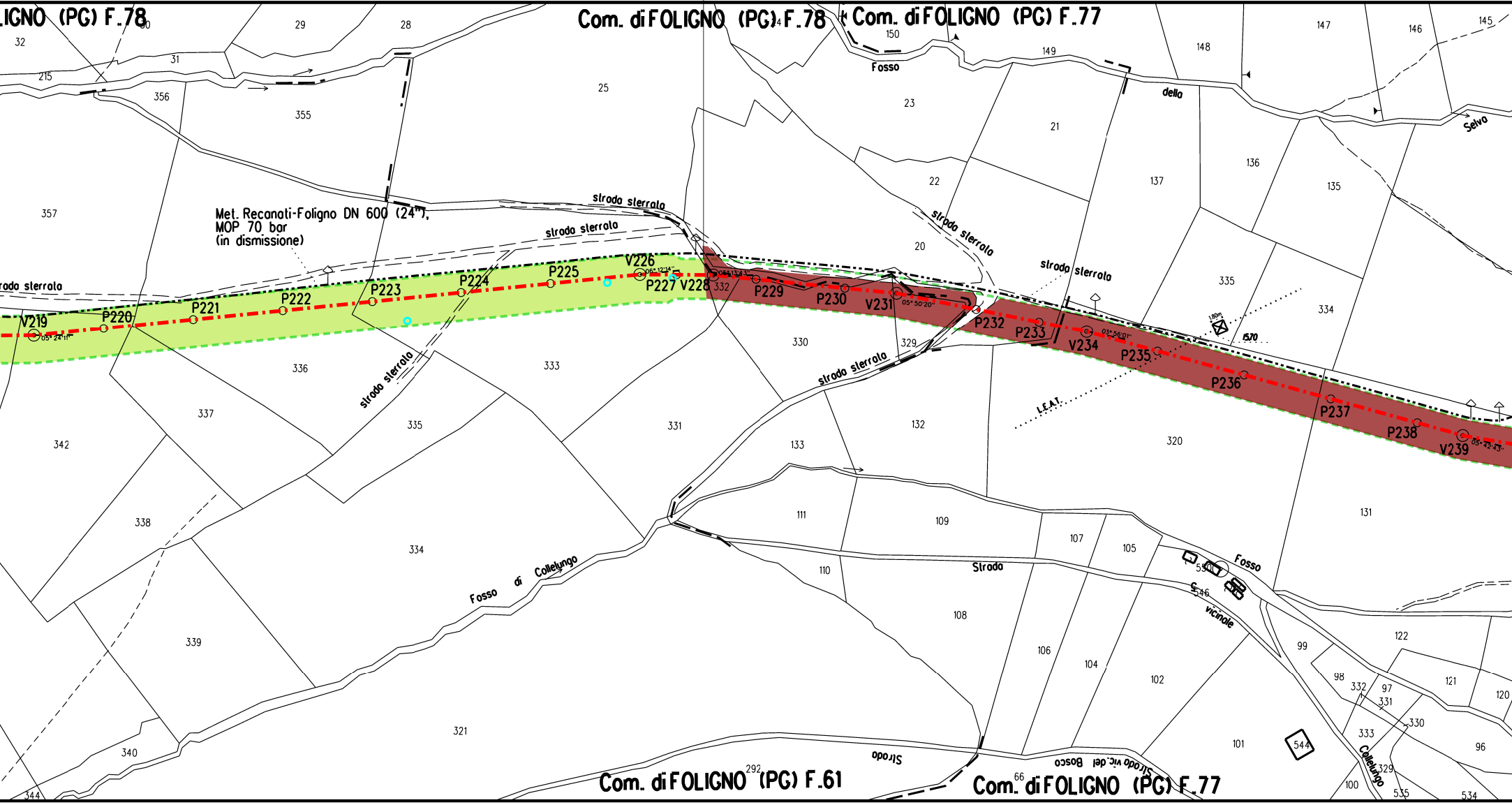
IGNO (PG) F.78
Com. di FOLIGNO (PG) F.78
Com. di FOLIGNO (PG) F.77
Com. di FOLIGNO (PG) F.61
Com. di FOLIGNO (PG) F.77
Met. Reconati-Foligno DN 600 (24"),
MOP 70 bar
(in dismissione)
strada sterrata
strada sterrata
strada sterrata
strada sterrata
strada sterrata
strada sterrata
Fosso
Fosso della Selva
Fosso di Collelungo
Fosso
Strada
Strada vicinale
Strada vic. del Bosco
Strada
Collelungo
L.E.A.T.
V219
P220
P221
P222
P223
P224
P225
V226
P227
V228
P229
P230
V231
P232
P233
V234
P235
P236
P237
P238
V239
05° 24' 11"
05° 12' 14"
05° 50' 20"
03° 56' 01"
05° 32' 23"
1,80m
1570
32
215
356
355
357
31
29
28
25
30
150
149
23
21
22
20
148
147
146
145
137
136
135
335
334
330
329
332
336
333
337
342
338
339
340
344
335
334
331
321
133
132
320
131
111
109
110
108
107
105
106
104
102
101
99
98
97
332
331
330
333
329
100
535
534
96
120
121
122
544
550
546
292
66

🟩		🟩	
		2.948 m²	
		14	
🟩	🟩	🟩	

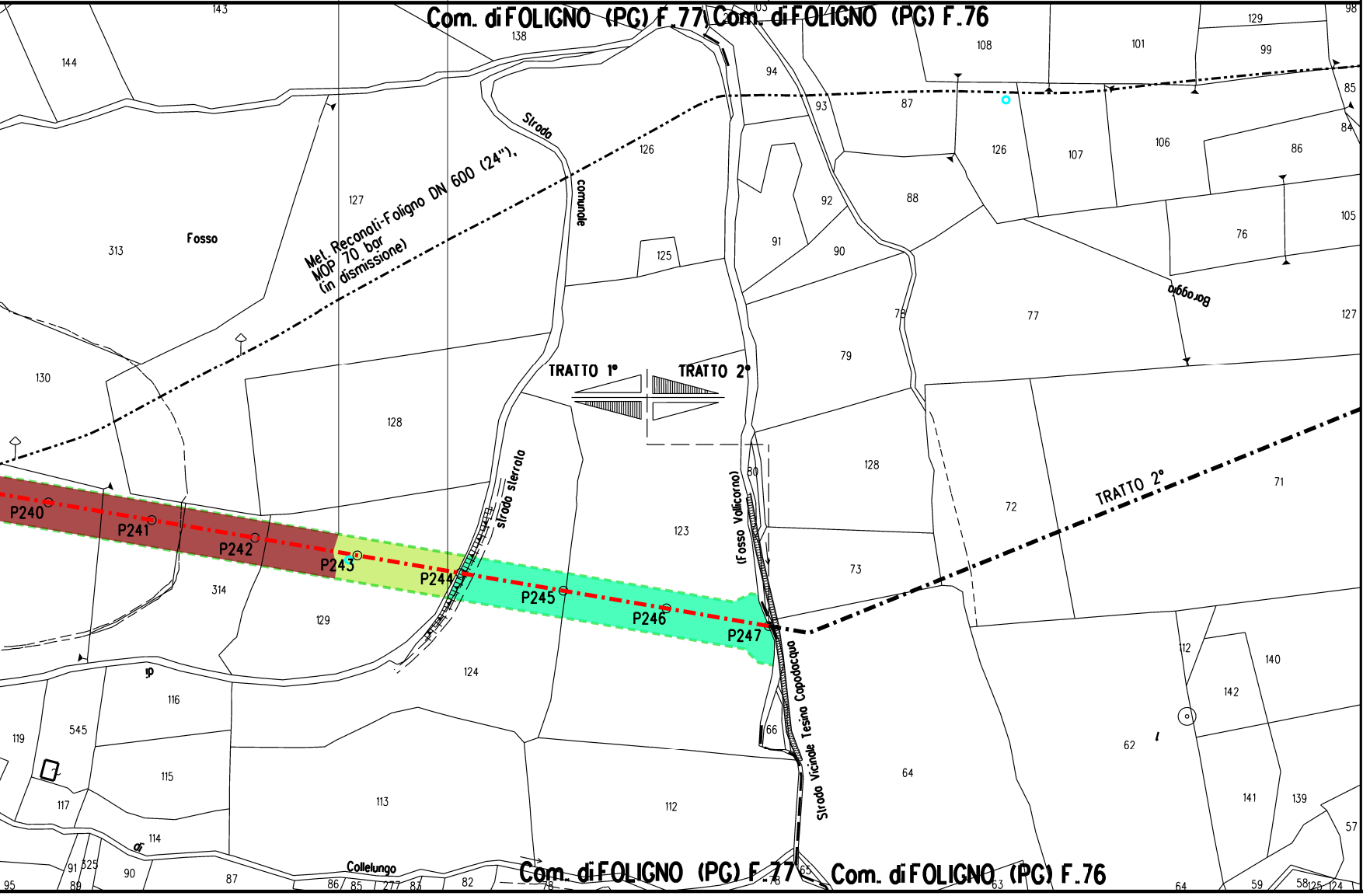

Com. di FOLIGNO (PG) F.77
Com. di FOLIGNO (PG) F.76
Met. Recanati-Foligno DN 600 (24"),
MOP 70 bar
(in dismissione)
Strada comunale
strada sterrata
Fosso
(Fosso Vallicorno)
Strada Vicinale Tesina Capodacqua
Boraggo
Collelungo
TRATTO 1°
TRATTO 2°
TRATTO 2°
P240
P241
P242
P243
P244
P245
P246
P247
143
144
138
313
127
126
125
128
130
129
314
123
124
116
119
545
115
117
114
113
112
90
87
86
85
277
83
82
95
89
91
325
108
101
129
99
98
94
93
87
126
107
106
86
85
84
92
88
91
90
105
76
78
77
127
79
128
72
71
73
30
66
64
62
112
140
142
141
139
57
59
58
125
124
64
63
65
78

STRALCIO "

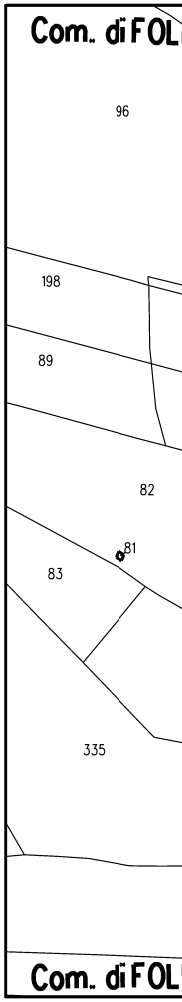

Com. di FOL
96
198
89
82
81
83
335
Com. di FOL

STRALCIO PLANIM

Nota: Fogli Catas

A" - Strada "S4"

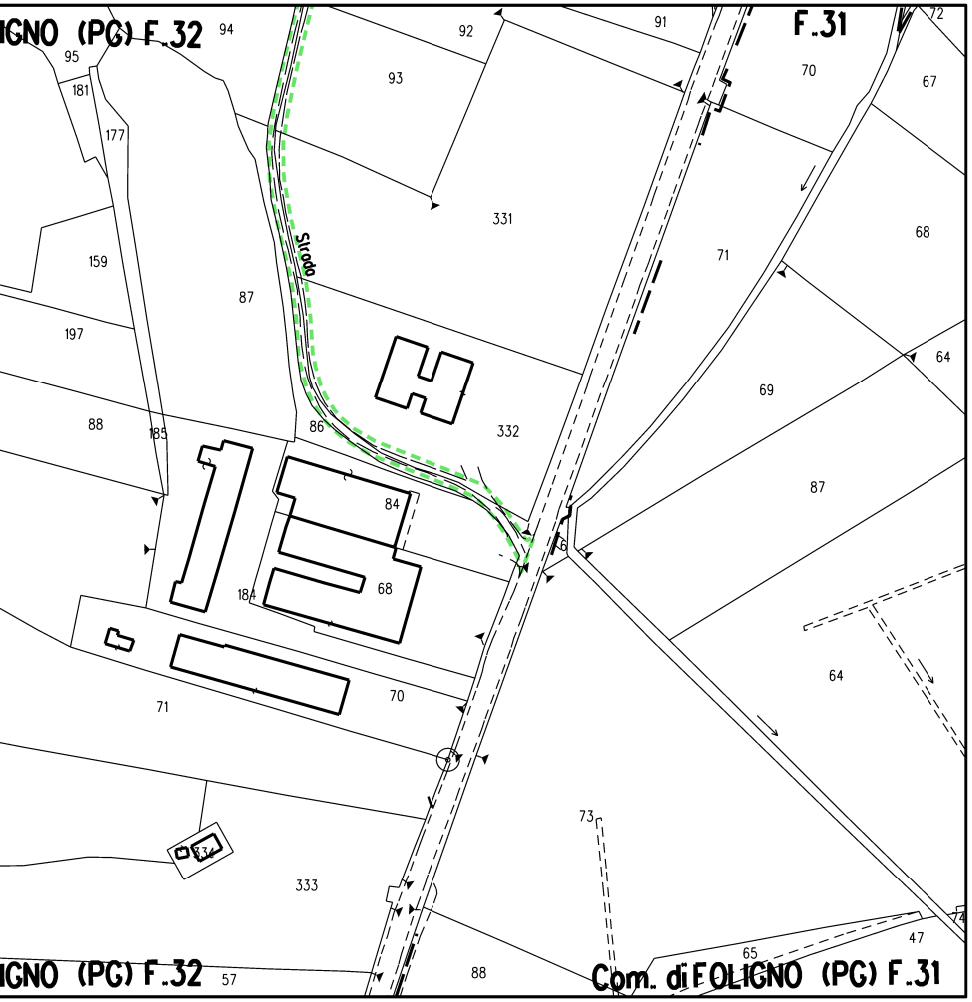
IGNO (PG) F.32
F.31
Strada
94
92
91
95
181
177
93
70
72
67
331
68
159
87
71
197
69
64
88
185
86
332
84
87
68
18
71
70
64
73
333
334
65
47
74
57
88
IGNO (PG) F.32
Com. di FOLIGNO (PG) F.31

METRICO 1:2000

tali aggiornati a Luglio 2020

LEGENDA

- Metanodotto in progetto
- Aree di occupazione temporanea
- 🟨 Impianti in progetto
- Attraversamento con Tubo di Protezione
- Attraversamento con Microtunnel
- Attraversamento in T.O.C.

VEGETAZIONE REALE

- 🟩 Boschi a dominanza di leccio (Quercus ilex)
- 🟨 Boschi a prevalenza di conifere
- 🟪 Vegetazione a dominanza di salice bianco (Salix alba) e pioppi (Populus spp.)
- 🟥 Bosco misto di latifoglie decidue
- 🟩 Boschi a dominanza di cerro (Quercus cerris)
- 🟧 Boschi a dominanza di roverella (Quercus pubescens)
- 🟦 Formazioni forestali e filari in ambito agricolo
- ○ Piante singole

TIPOLOGIA RIPRISTINO

- 🟩 Querceti mesofili
- 🟥 Leccete mesoxerofile
- 🟦 Boschi ripari
- 🟩 Inerbimento
- 🟪 Mascheramento impianti e punti di linea
- ▨ Piante con altezza 1,50-1,75 m in punto con visuale significativa

Il presente disegno e' di proprieta' aziendale - La societa' tutelera' i propri diritti a termine di legge.

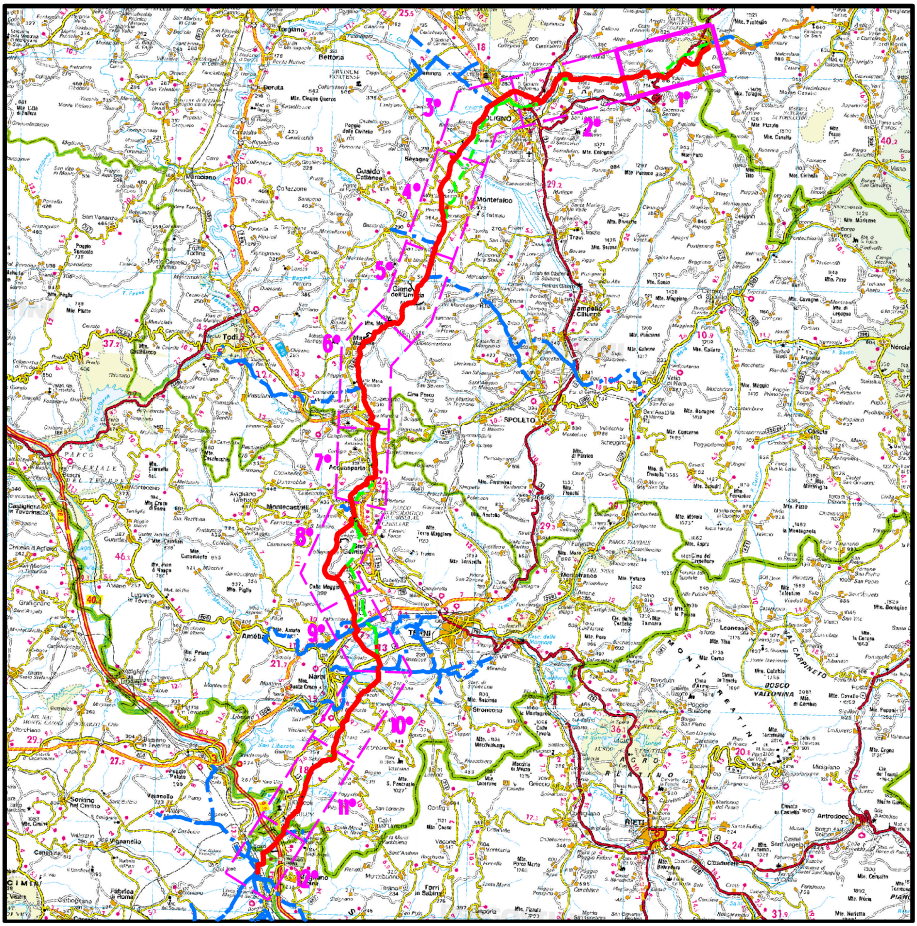

COROGRAFIA SCALA 1:500.000

Nei Comuni di FOLIGNO,SERRAVALLE DI CHIENTI

Rev	DATA	DESCRIZIONE	ELABORATO	VERIFICATO	APPROVATO
1	22/02/2021	AGGIORNAMENTO - EMISSIONE PER PERMESSI	V PELLICCIA	F VITALI	A SPADACINI
0	15/12/2020	EMISSIONE PER PERMESSI	G GALLIZIOLI	F VITALI	A SPADACINI

snam

PROGETTISTA
techfem
Rif. TFM: 011-PJM1-005-11-DT-33E-1125

COMMESSA
NR/19093/R-L01

CODICE TECNICO
20621

RIFACIMENTO MET.
FOLIGNO (FRAZ. COLFIORITO) - GALLESE
DN 650 (26"), DP 75 bar

DIS N
11-DT-33E-1125

REVISIONE 1

PLANIMETRIA CATASTALE CON INDIVIDUAZIONE DELLE TIPOLOGIE FORESTALI E RIPRISTINO VEGETAZIONALE - TRATTO 1

FG 1 DI 1

SCALA 1:2000