DATI TECNICI FUNZIONALI

MASCHERAMENTO IMPIANTI DI LINEA (Rif. Disegno simul. fotografica)		
TIPOLOGIA FORESTALE E METODOLOGIA DI RIPRISTINO (Rif. N.Scheda documento 11-LX-E-5074)		
SUPERFICIE TOTALE DA RIPRISTINARE (m²)		
NUMERO RIFERIMENTO SCHEDA (Rif. N.Scheda documento 11-LX-E-5074)		
INERBIMENTO (Rif. N.Scheda documento 11-LX-E-5075)		
SUPERFICIE TOTALE DA INERBIRE (m²)		
NUMERO RIFERIMENTO SCHEDA (Rif. N.Scheda documento 11-LX-E-5075)		

CONFINI AMMINISTRATIVI

DATI CARATTERISTICI

DATI DI COSTRUZIONE

PRESSIONE DI PROGETTO **75.0** bar
PRESSIONE MASSIMA DI ESERCIZIO (MOP) **75.0** bar
GRADO DI UTILIZZAZIONE DICHIARATO **f - 0.72**

REALIZZATO IN CONFORMITA' AL **D.M. 17/04/2008**
CONFORMITA' AL D.M NUMERO **D.M. 17/04/2008**
PER MODIFICHE REALIZZATE SUCCESSIVAMENTE

RIVESTIMENTO GIUNTI DI SALDATURA

Fasce Termorestringenti

DATI GENERALI

DN **650** SP **11.1 [UNI-EN] 8460.00** m

LUNGHEZZA TOTALE IMPIANTO 8460.00 m.

FASE EMISSIONE Progetto

CONFINI AMMINISTRATIVI

PLANIMETRIA 1:2000

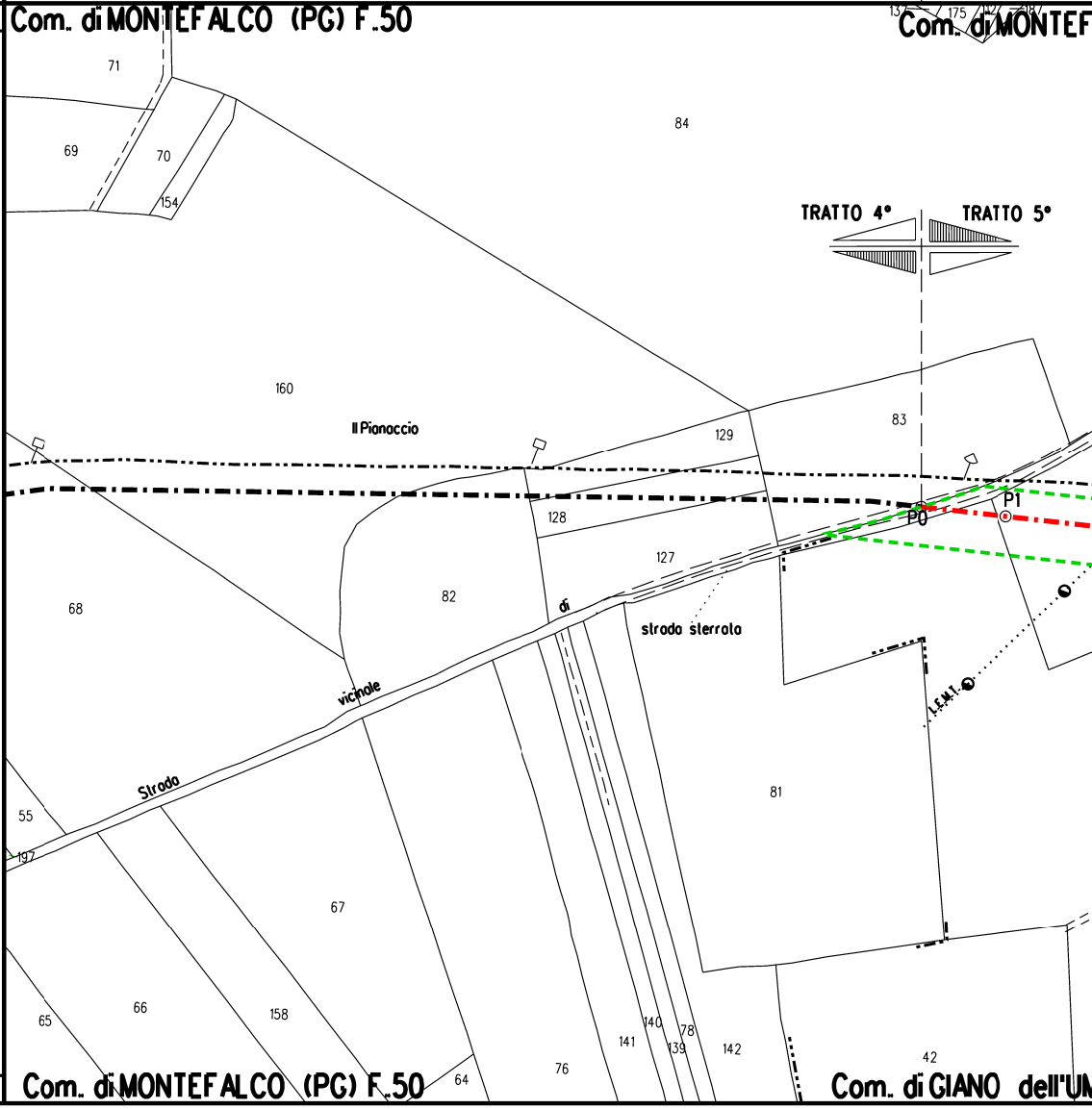
Com. di MONTEFALCO (PG) F.50
Com. di MONTEF
TRATTO 4°
TRATTO 5°
71
69
70
154
84
160
Il Pianoccio
129
83
P0
P1
128
127
68
82
di
strada sterrata
vicinale
Strada
L.E.M.1
81
55
197
67
65
66
158
141
140
78
139
142
76
64
42
Com. di MONTEFALCO (PG) F.50
Com. di GIANO dell'UM

	🟩	
	579 m²	
	67	
	🟩	
	579 m²	
	60	

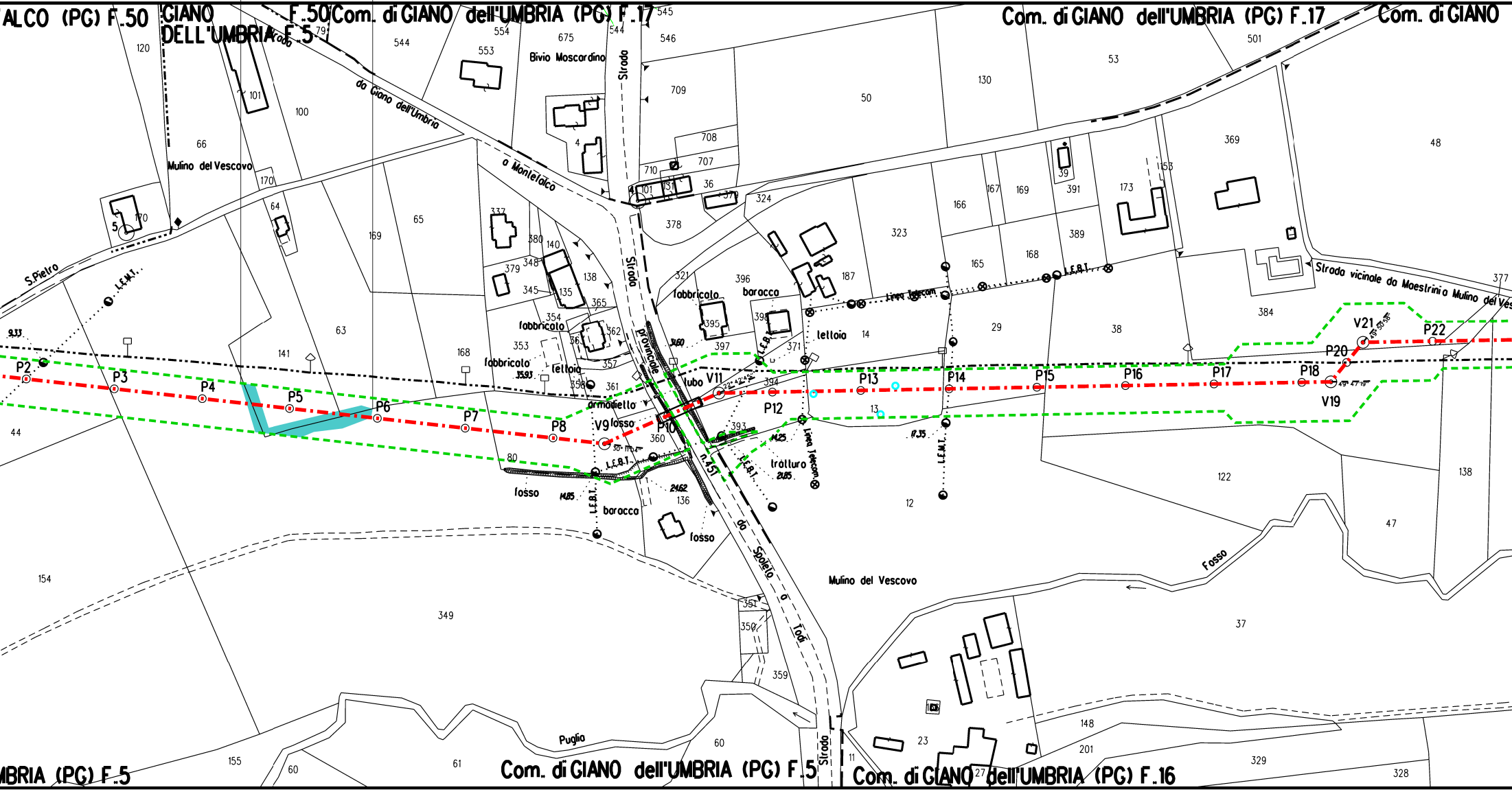

ALCO (PG) F.50
GIANO DELL'UMBRIA F.5
F.50 Com. di GIANO dell'UMBRIA (PG) F.17
Com. di GIANO dell'UMBRIA (PG) F.17
Com. di GIANO
Bivio Moscardino
Strada
da Giano dell'Umbria
a Montefalco
Mulino del Vescovo
S.Pietro
L.E.M.T.
Strada provinciale n.451
da Spoleto a Todi
Strada vicinale da Maestrinia Mulino del Ves
fabbricato
baracca
tettoia
armadiello
fosso
tubo
traliccio
Linea Telecom
L.E.B.T.
Fosso
Puglia
Mulino del Vescovo
P2
P3
P4
P5
P6
P7
P8
V9
P10
V11
P12
P13
P14
P15
P16
P17
P18
V19
P20
V21
P22
Com. di GIANO dell'UMBRIA (PG) F.5
Com. di GIANO dell'UMBRIA (PG) F.16
MBRIA (PG) F.5

	🟦	
	695 m²	
	68	

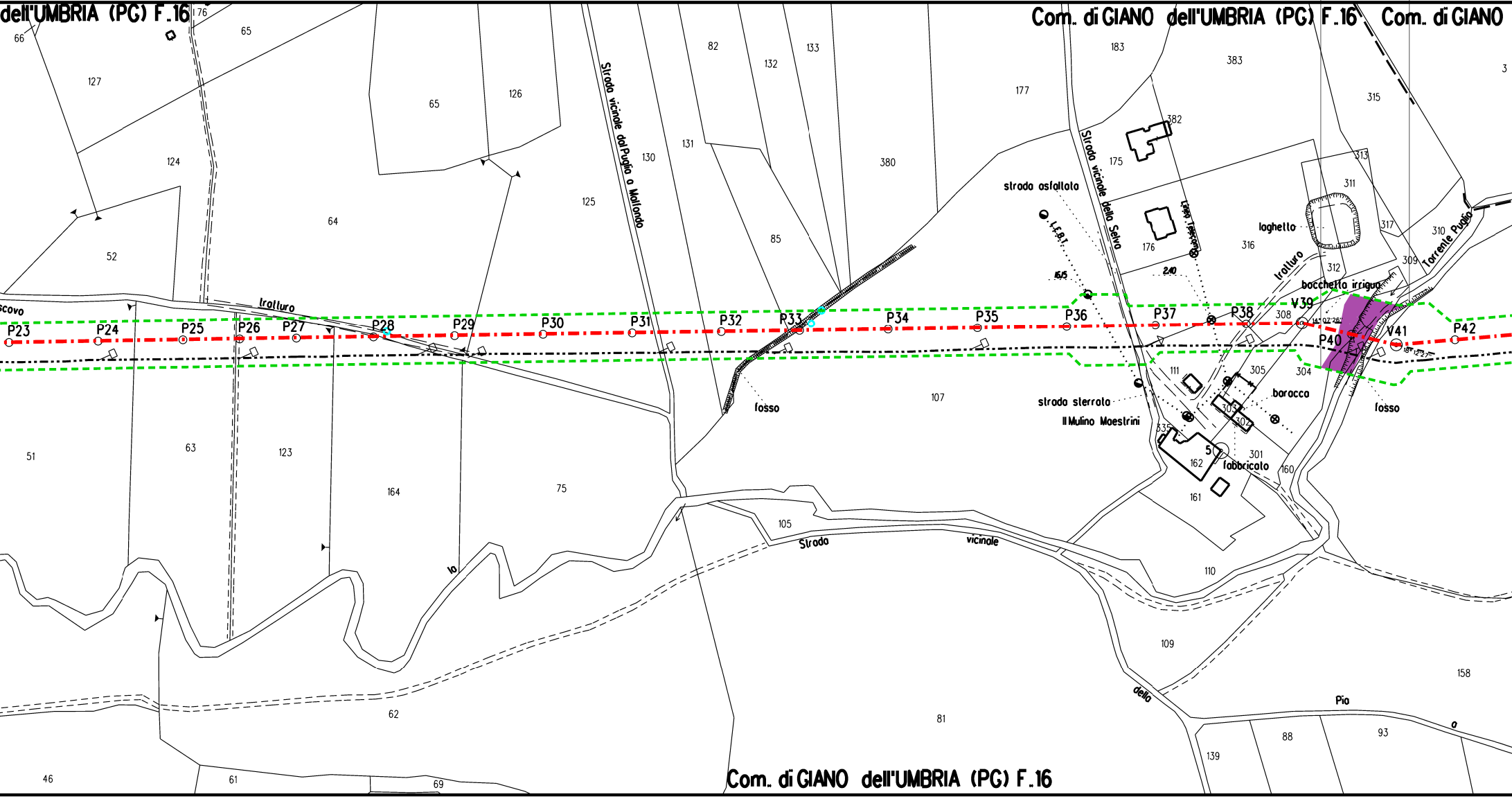
dell'UMBRIA (PG) F.16
Com. di GIANO dell'UMBRIA (PG) F.16
Com. di GIANO
Com. di GIANO dell'UMBRIA (PG) F.16
P23
P24
P25
P26
P27
P28
P29
P30
P31
P32
P33
P34
P35
P36
P37
P38
V39
P40
V41
P42
Strada vicinale dal Puglia o Malfondo
Strada vicinale della Selva
Strada vicinale della Pia
strada asfaltata
strada sterrata
Il Mulino Maestrini
fabbricato
baracca
fosso
fosso
laghetto
bocchetta irrigua
tratturo
tratturo
Torrente Puglia
Linea Telefonica
F.F.B.T.
16.5
2.40
14°07'26"
18°12'27"
66
127
124
52
51
176
65
65
126
64
125
130
131
82
132
133
85
380
177
183
383
315
3
175
382
176
313
311
317
316
310
312
309
308
304
305
111
303
302
335
51
162
301
160
161
107
105
110
109
158
81
62
46
61
69
63
123
164
75
139
88
93

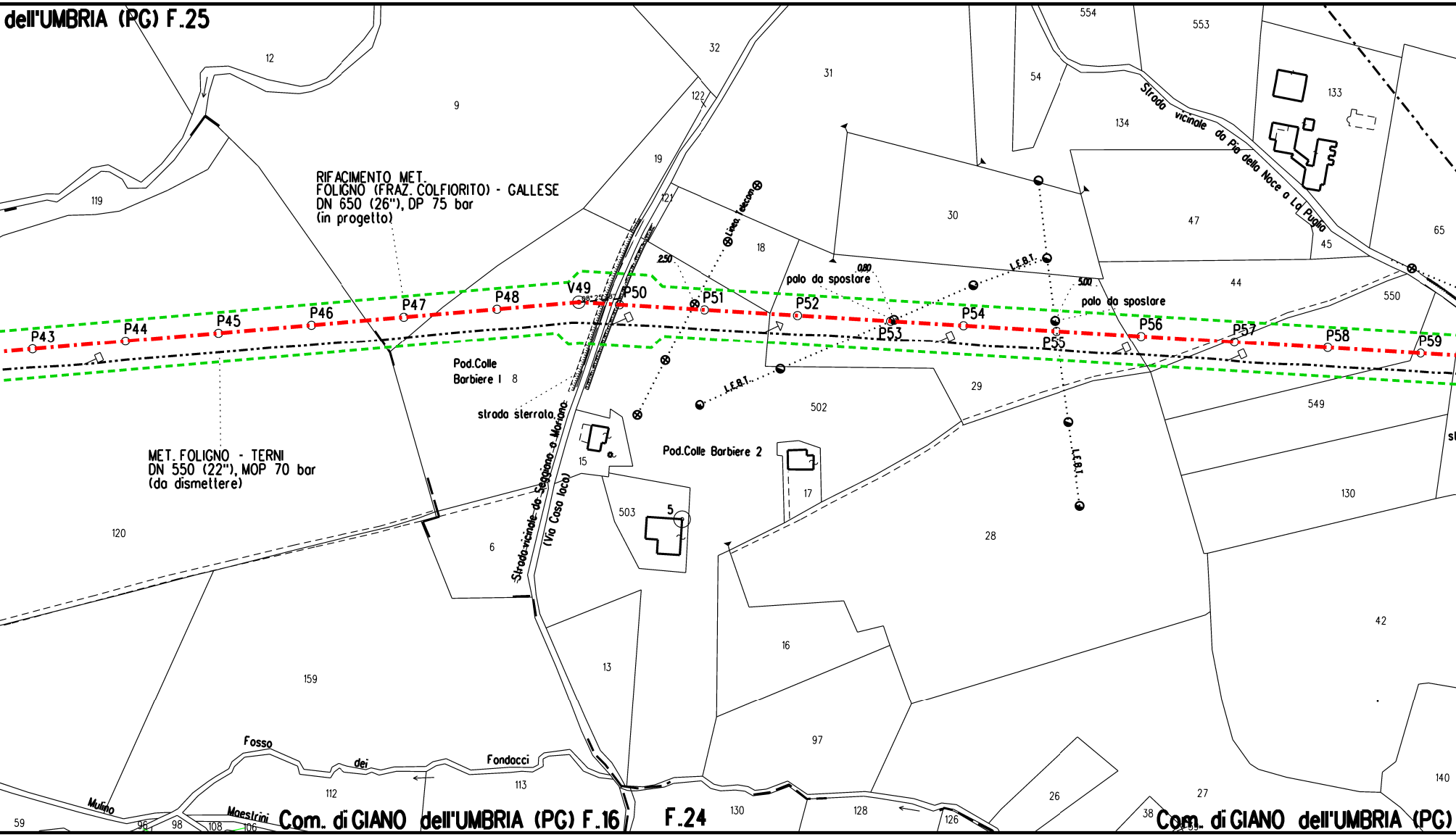

dell'UMBRIA (PG) F.25
RIFACIMENTO MET.
FOLIGNO (FRAZ. COLFIORITO) - GALLESE
DN 650 (26"), DP 75 bar
(in progetto)
MET. FOLIGNO - TERNI
DN 550 (22"), MOP 70 bar
(da dismettere)
P43
P44
P45
P46
P47
P48
V49
98°25'38"
P50
P51
P52
P53
P54
P55
P56
P57
P58
P59
2.50
0.80
5.00
palo da spostare
palo da spostare
Linea Telecom
L.E.B.T.
L.E.B.T.
L.E.B.T.
Pod.Colle
Barbiere I
Pod.Colle Barbiere 2
strada sterrata
Strada vicinale da Seggiano a Morano
(Via Casa laca)
Strada vicinale da Pia della Noce a La Puglia
Fosso
dei
Fondacci
Mulino
Maestrini
Com. di GIANO dell'UMBRIA (PG) F.16
F.24
Com. di GIANO dell'UMBRIA (PG)
12
9
32
31
54
554
553
133
134
122
19
121
18
30
47
45
65
119
44
550
29
549
502
8
15
17
503
5
6
120
130
28
42
16
13
159
97
112
113
130
128
126
26
27
38
140
59
96
98
108
106

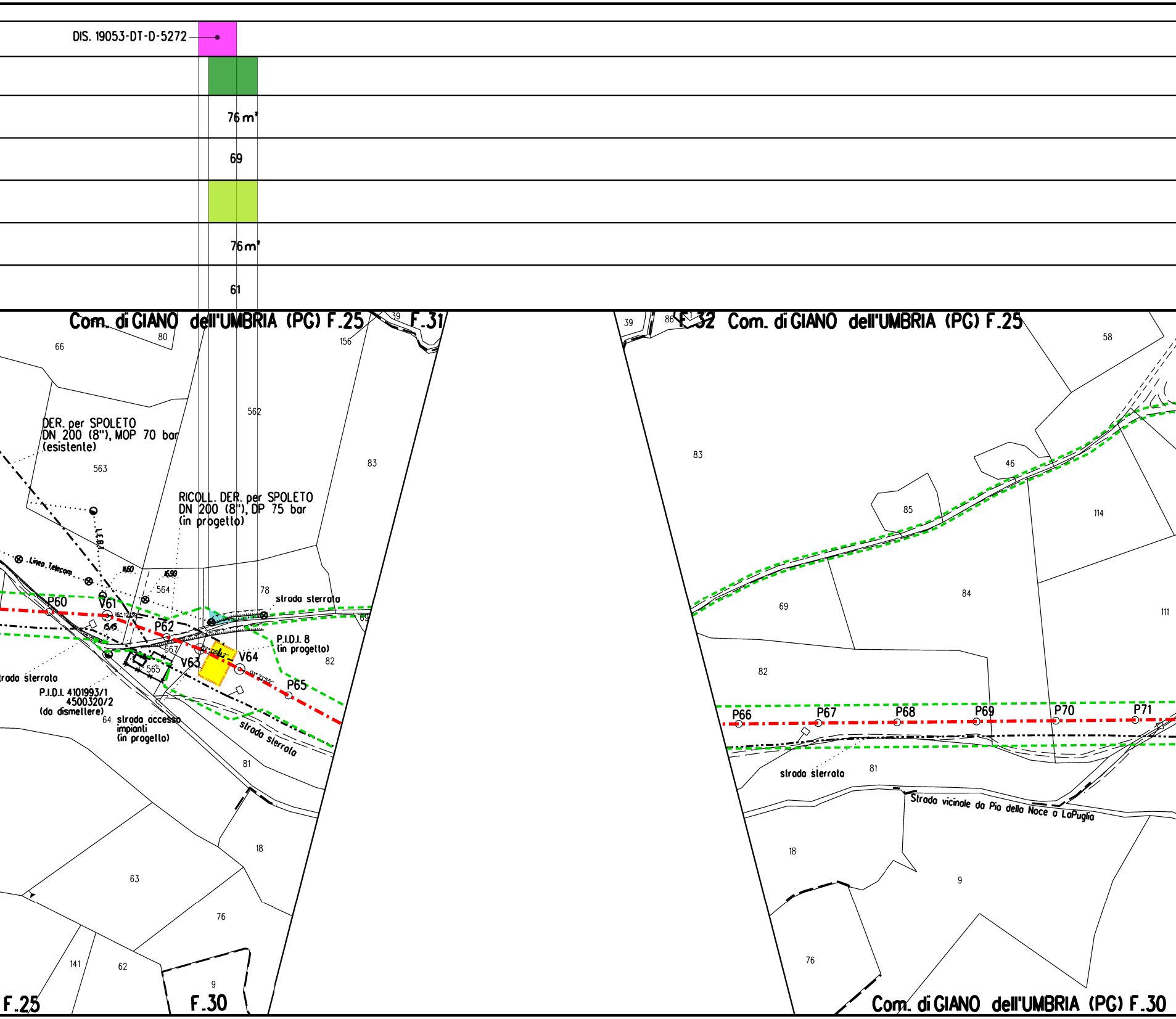
DIS. 19053-DT-D-5272
76 m²
69
76m²
61
Com. di GIANO dell'UMBRIA (PG) F.25
F.31
39
F.32
39
86
Com. di GIANO dell'UMBRIA (PG) F.25
80
66
156
562
DER. per SPOLETO
DN 200 (8"), MOP 70 bar
(esistente)
563
83
RICOLL. DER. per SPOLETO
DN 200 (8"), DP 75 bar
(in progetto)
L.E.B.T.
Linea Telecom
11.60
16.90
564
78
strada sterrata
P60
V61
16°12'59"
15.45
P62
567
565
V63
02°06'42"
V64
01°21'55"
P65
69
P.I.D.I. 8
(in progetto)
82
strada sterrata
P.I.D.I. 4101993/1
4500320/2
(da dismettere)
64
strada accesso
impianti
(in progetto)
strada sterrata
81
18
63
76
141
62
9
F.25
F.30
58
83
46
85
114
84
69
111
82
P66
P67
P68
P69
P70
P71
strada sterrata
81
Strada vicinale da Pia della Noce a LaPuglia
18
9
76
Com. di GIANO dell'UMBRIA (PG) F.30

	🟩
	🟩
	113 m²
	62

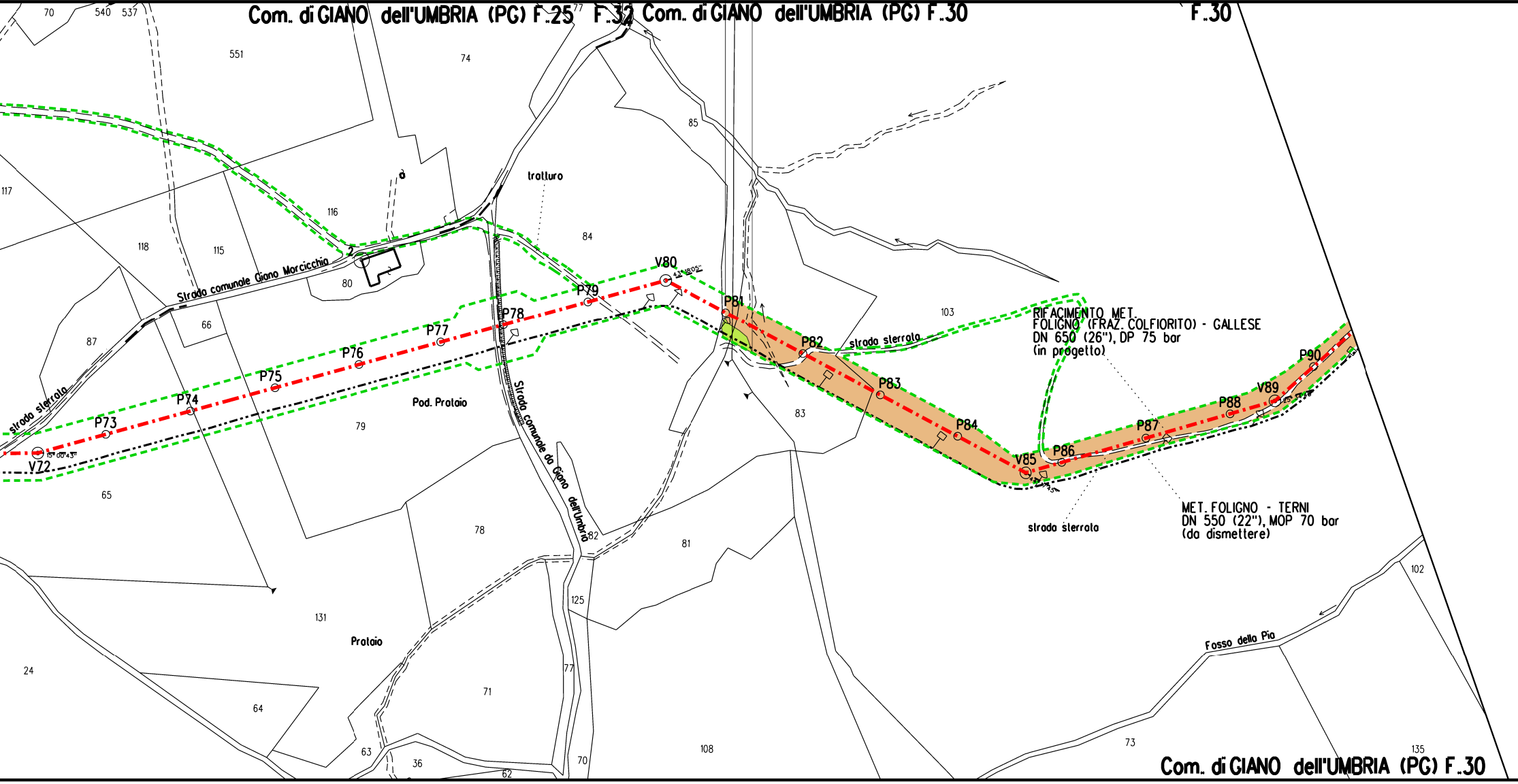
Com. di GIANO dell'UMBRIA (PG) F.25
F.32
Com. di GIANO dell'UMBRIA (PG) F.30
F.30
Com. di GIANO dell'UMBRIA (PG) F.30
70
540
537
77
551
74
85
117
116
118
115
80
84
66
87
79
65
78
83
103
81
82
125
131
24
64
71
77
63
36
62
70
108
73
102
135
Strada comunale Giano Morcicchia
strada sterrata
tratturo
Strada comunale da Giano dell'Umbria
Pod. Pratoio
Pratoio
strada sterrata
strada sterrata
Fosso della Pia
V72
P73
P74
P75
P76
P77
P78
P79
V80
P81
P82
P83
P84
V85
P86
P87
P88
V89
P90
15°00'43"
43°18'05"
RIFACIMENTO MET. FOLIGNO (FRAZ. COLFIORITO) - GALLESE
DN 650 (26"), DP 75 bar
(in progetto)
MET. FOLIGNO - TERNI
DN 550 (22"), MOP 70 bar
(da dismettere)

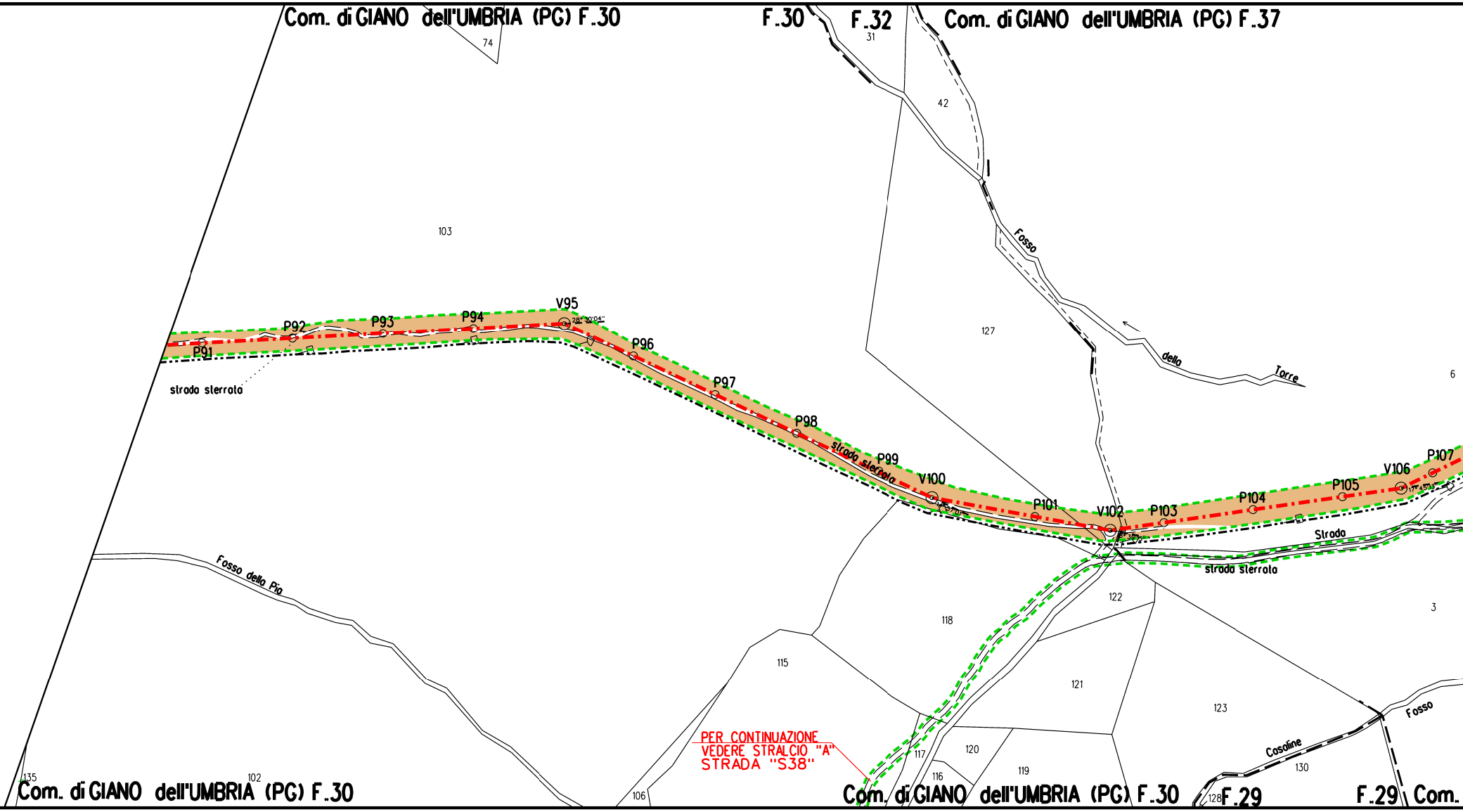
Com. di GIANO dell'UMBRIA (PG) F.30
F.30
F.32
Com. di GIANO dell'UMBRIA (PG) F.37
74
31
42
103
Fosso
della
Torre
127
6
V95
28°30'04"
P91
P92
P93
P94
P96
P97
P98
P99
V100
P101
V102
P103
P104
P105
V106
P107
strada sterrata
strada sterrata
Strada
strada sterrata
Fosso della Pia
118
122
3
115
121
123
Fosso
Casaline
PER CONTINUAZIONE
VEDERE STRALCIO "A"
STRADA "S38"
117
120
116
119
130
135
102
106
128
Com. di GIANO dell'UMBRIA (PG) F.30
Com. di GIANO dell'UMBRIA (PG) F.30
F.29
F.29
Com.

29711 m²

70

29711 m²

63

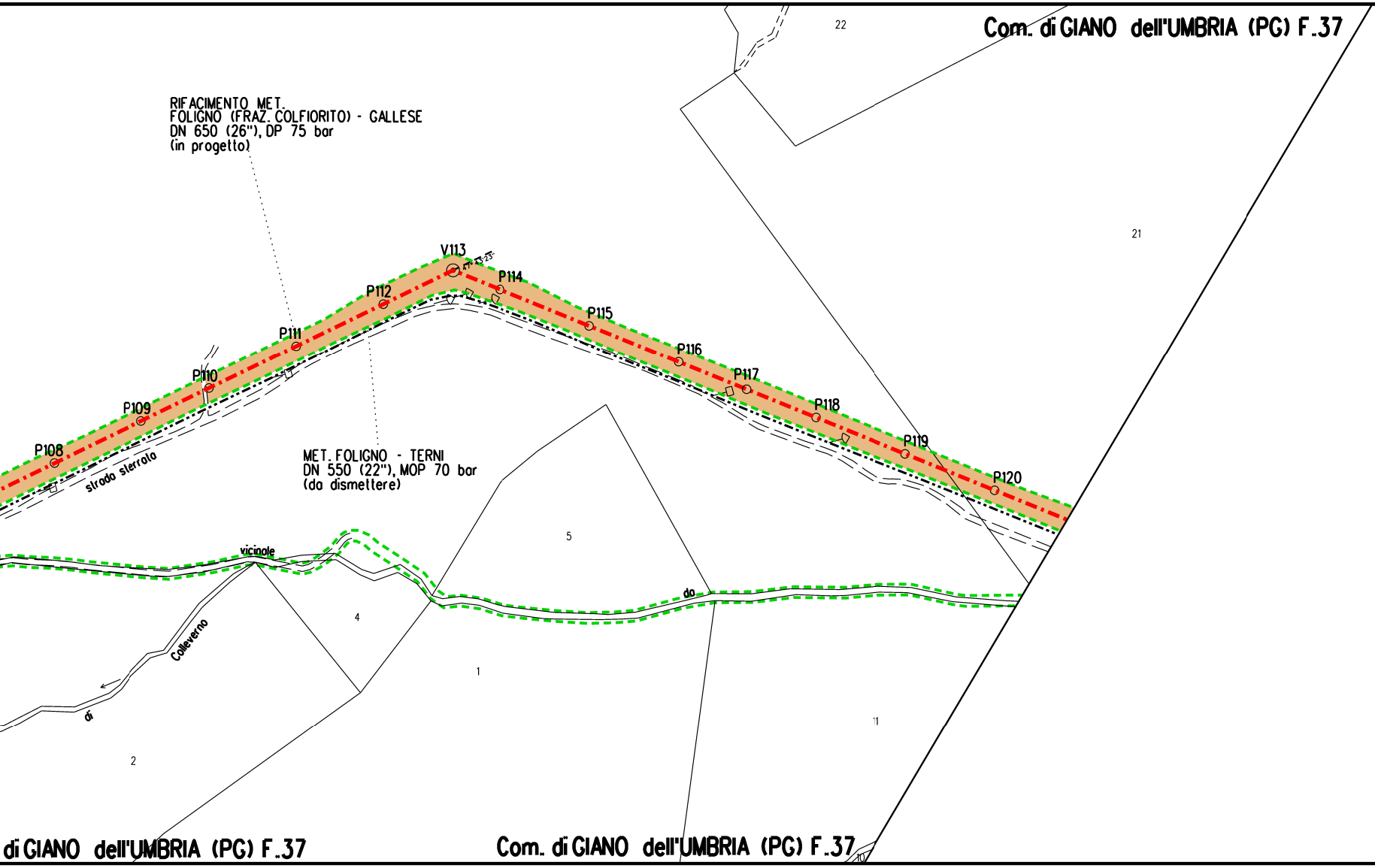
Com. di GIANO dell'UMBRIA (PG) F.37
22
21
RIFACIMENTO MET.
FOLIGNO (FRAZ. COLFIORITO) - GALLESE
DN 650 (26"), DP 75 bar
(in progetto)
V113
P108
P109
P110
P111
P112
P114
P115
P116
P117
P118
P119
P120
strada sterrata
MET. FOLIGNO - TERNI
DN 550 (22"), MOP 70 bar
(da dismettere)
vicinale
da
Colleverno
di
5
4
1
2
11
10
di GIANO dell'UMBRIA (PG) F.37
Com. di GIANO dell'UMBRIA (PG) F.37

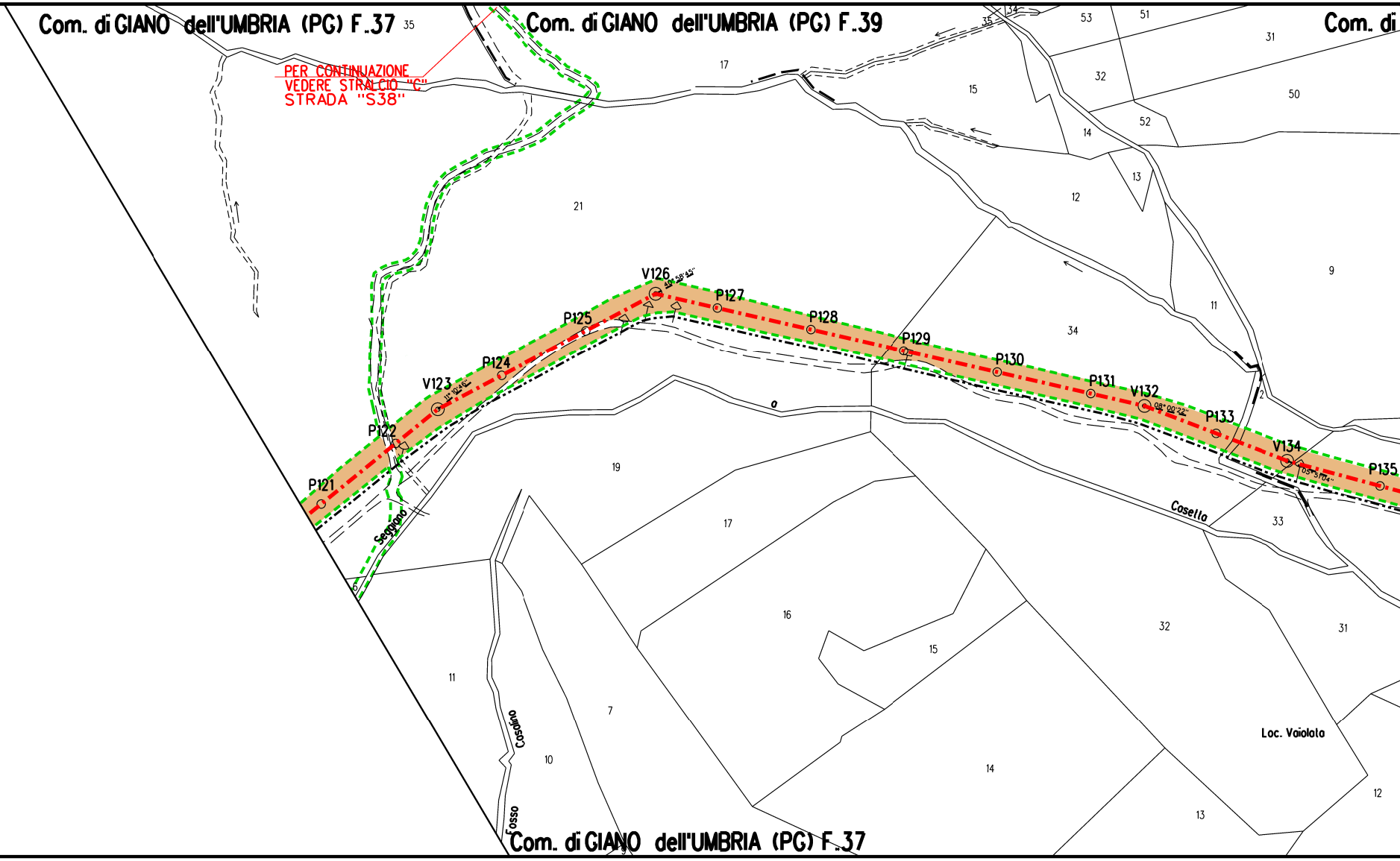
Com. di GIANO dell'UMBRIA (PG) F.37
35
PER CONTINUAZIONE
VEDERE STRALCIO "C"
STRADA "S38"
Com. di GIANO dell'UMBRIA (PG) F.39
17
15
35
34
53
51
31
Com. di
32
50
52
14
13
12
21
9
11
34
V126
40° 58'45"
P127
P128
P125
P129
P130
P124
P131
V123
11° 10'46"
V132
08° 00'22"
P133
2
P122
V134
05° 51'04"
P135
P121
19
Segnano
Cosello
33
17
6
16
32
31
15
11
7
Loc. Vaiolola
Cosolino
10
14
12
13
Fosso
Com. di GIANO dell'UMBRIA (PG) F.37

	3398 m²		
	71		
	3398 m²	86 m²	
	64	65	

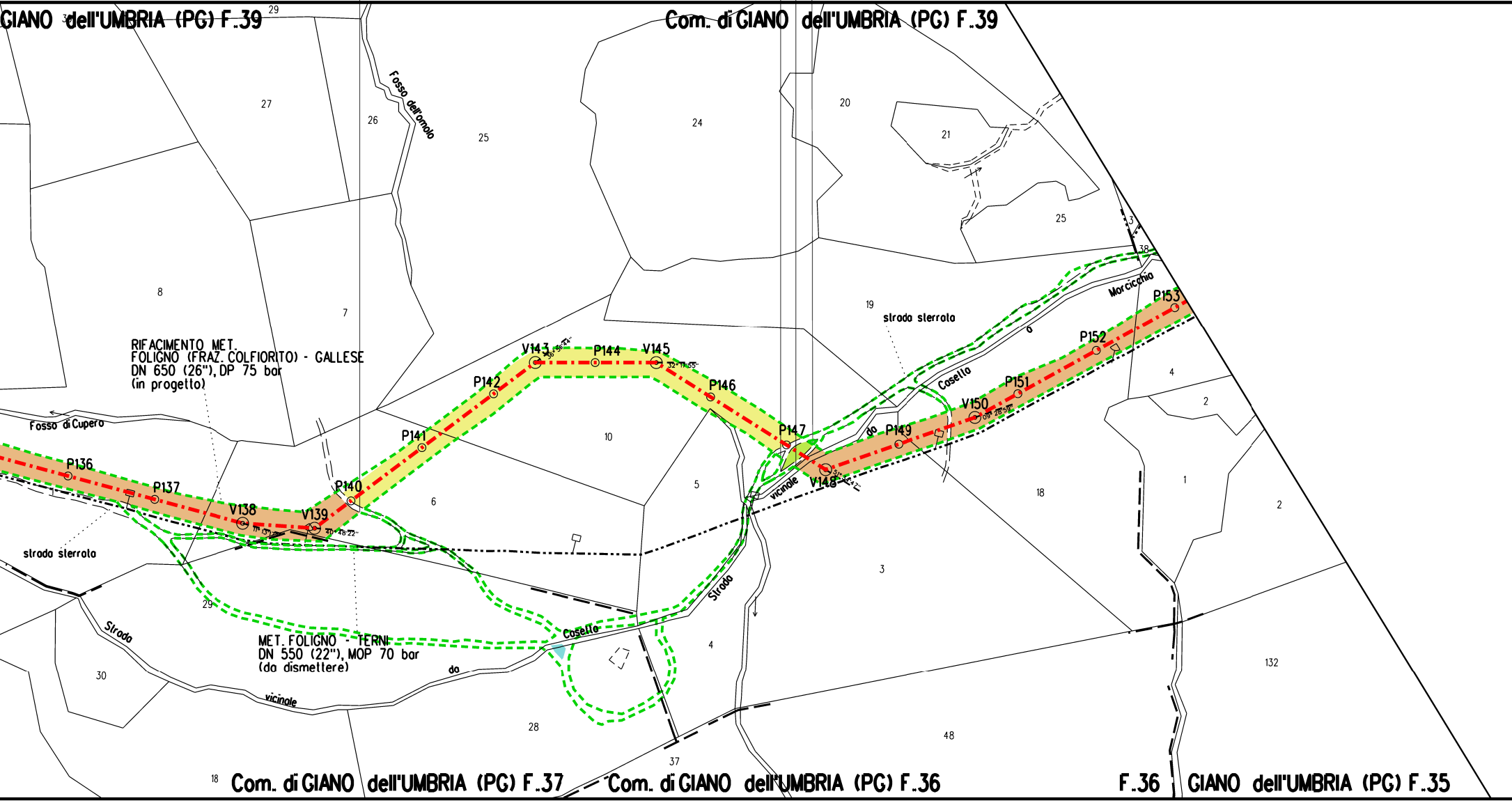

GIANO dell'UMBRIA (PG) F.39
Com. di GIANO dell'UMBRIA (PG) F.39
Com. di GIANO dell'UMBRIA (PG) F.37
Com. di GIANO dell'UMBRIA (PG) F.36
F.36
GIANO dell'UMBRIA (PG) F.35
RIFACIMENTO MET. FOLIGNO (FRAZ. COLFIORITO) - GALLESE DN 650 (26"), DP 75 bar (in progetto)
MET. FOLIGNO - TERNI DN 550 (22"), MOP 70 bar (da dismettere)
Fosso dell'omolo
Fosso di Cupero
strada sterrata
strada sterrata
Strada vicinale Casello
Strada vicinale da Casello
Morcicchia
P136
P137
V138
V139
P140
P141
P142
V143
P144
V145
P146
P147
V148
P149
V150
P151
P152
P153
29
27
26
25
24
20
21
25
8
7
10
6
5
19
4
2
1
2
18
3
29
30
28
4
37
48
132
38
3
18

11075 m²
72
11075 m²
66

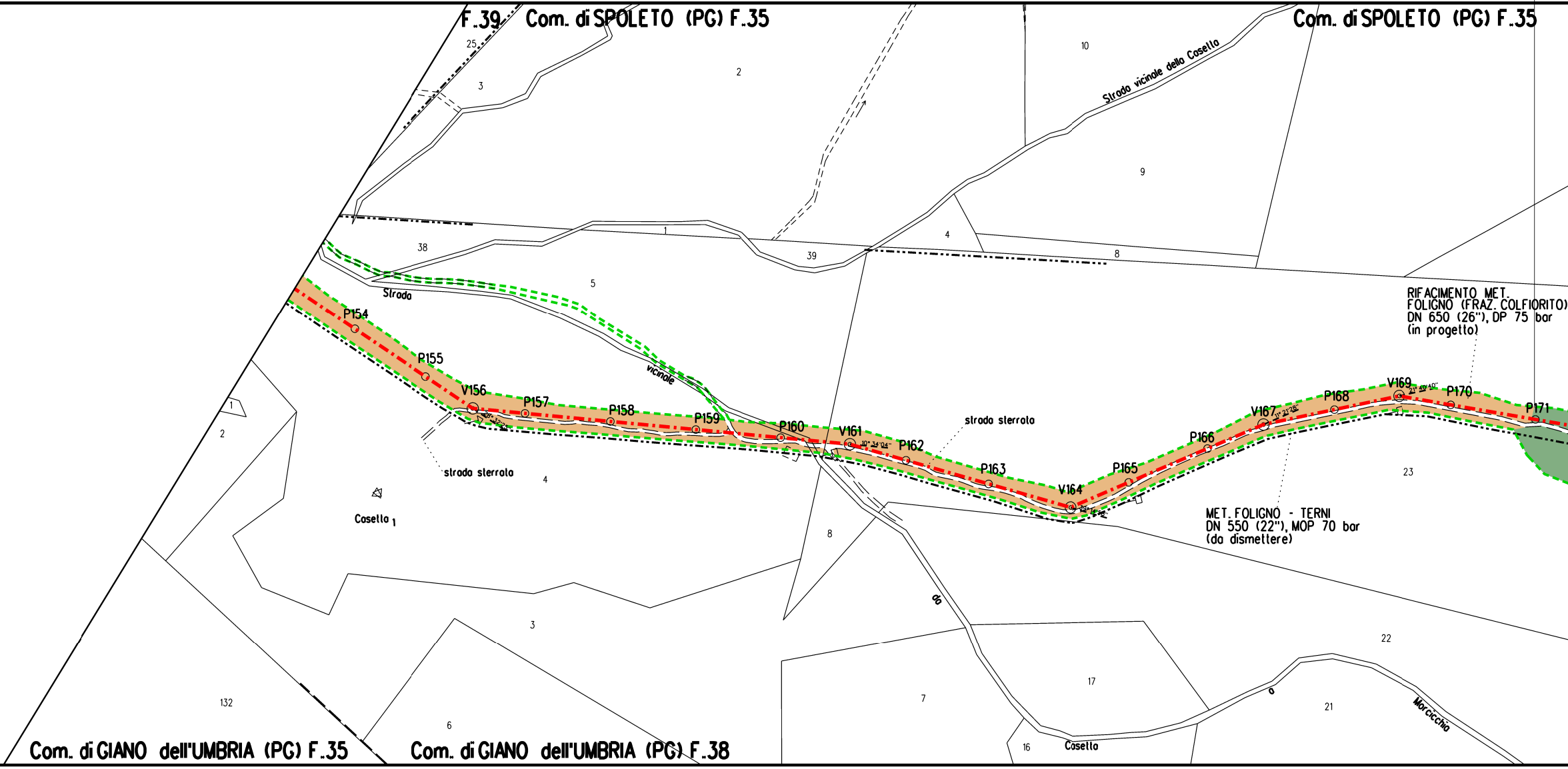
F.39
Com. di SPOLETO (PG) F.35
Com. di SPOLETO (PG) F.35
25
3
2
10
9
Strada vicinale della Casella
1
38
39
4
8
5
Strada
vicinale
RIFACIMENTO MET.
FOLIGNO (FRAZ. COLFIORITO)
DN 650 (26"), DP 75 bar
(in progetto)
P154
P155
V156
28° 32'25"
P157
P158
P159
P160
V161
10° 34'04"
P162
strada sterrata
P163
V164
P165
P166
V167
11° 21'28"
P168
V169
21° 40'40"
P170
P171
1
2
strada sterrata
4
Casella 1
8
23
MET. FOLIGNO - TERNI
DN 550 (22"), MOP 70 bar
(da dismettere)
da
3
22
132
6
7
17
21
Morcicchia
16
Casella
Com. di GIANO dell'UMBRIA (PG) F.35
Com. di GIANO dell'UMBRIA (PG) F.38

10265 m²	
73	
10265 m²	
67	

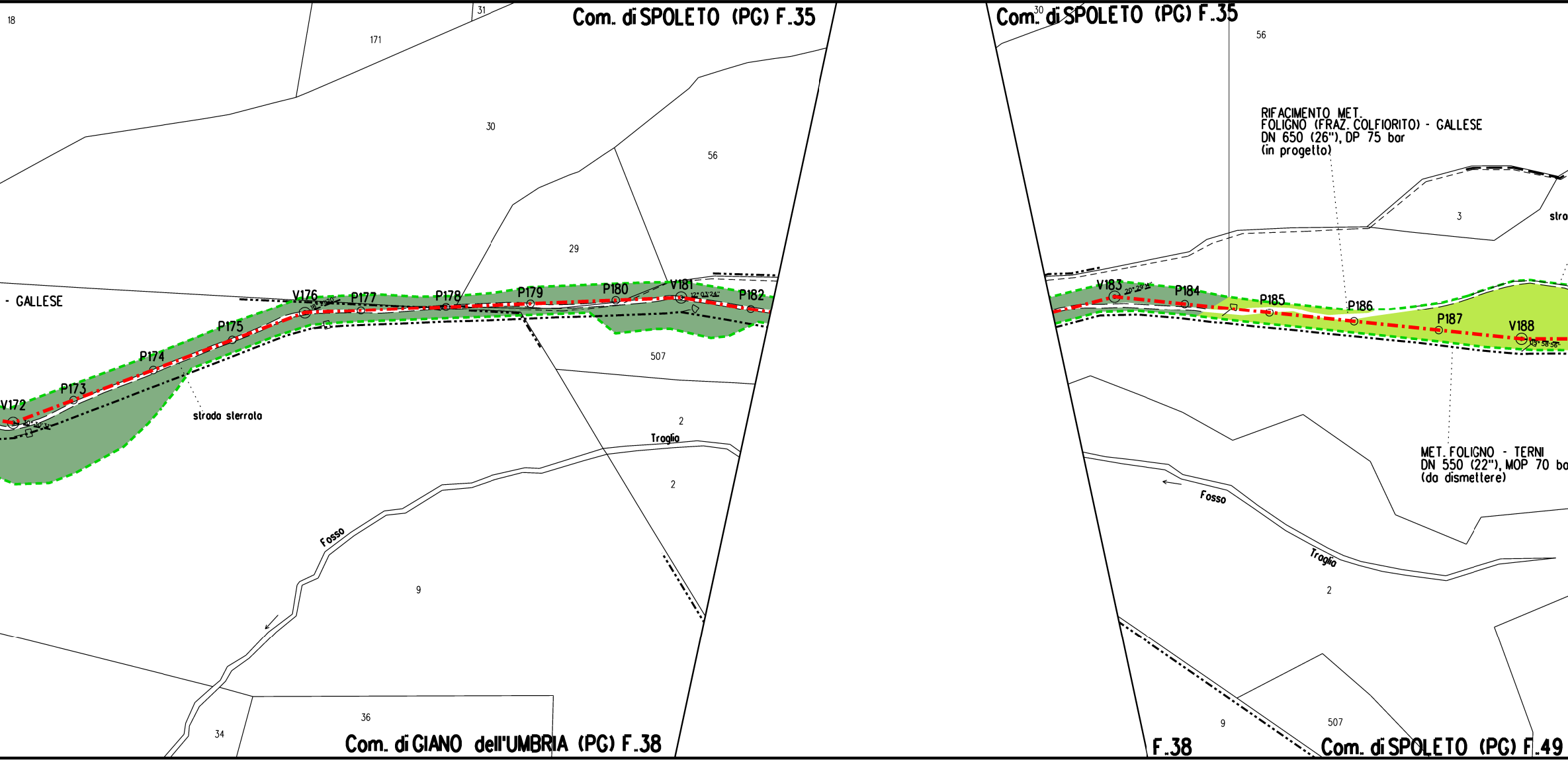
Com. di SPOLETO (PG) F.35
18
171
31
30
29
56
- GALLESE
V172
30°30'3"
P173
P174
P175
V176
18°21'20"
P177
P178
P179
P180
V181
12°03'24"
P182
strada sterrata
507
2
Traglia
2
Fosso
9
34
36
Com. di GIANO dell'UMBRIA (PG) F.38
Com. di SPOLETO (PG) F.35
30
56
RIFACIMENTO MET.
FOLIGNO (FRAZ. COLFIORITO) - GALLESE
DN 650 (26"), DP 75 bar
(in progetto)
3
stra
V183
20°29'14"
P184
P185
P186
P187
V188
03°58'56"
MET. FOLIGNO - TERNI
DN 550 (22"), MOP 70 ba
(da dismettere)
Fosso
Traglia
2
9
507
F.38
Com. di SPOLETO (PG) F.49

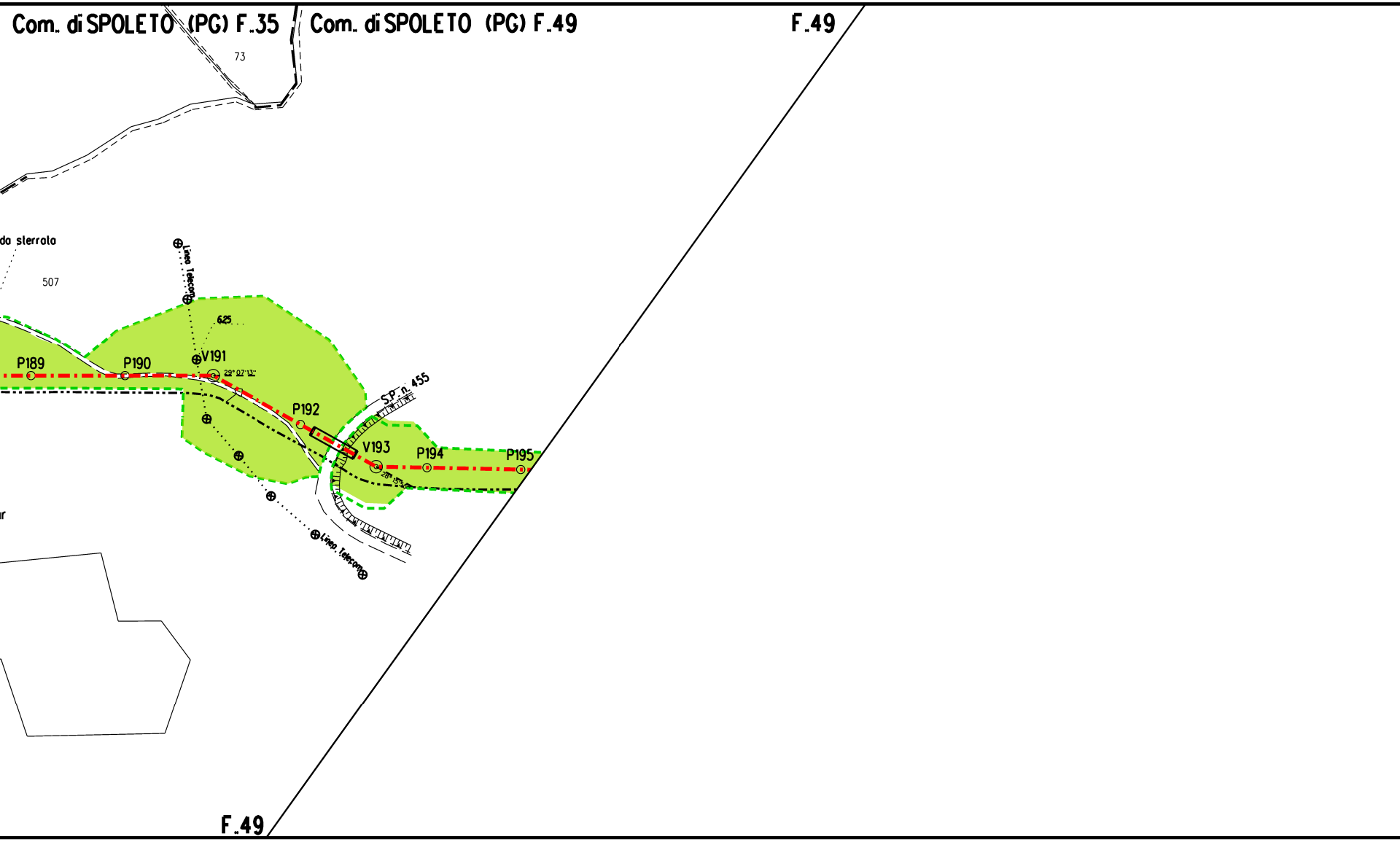
Com. di SPOLETO (PG) F.35
Com. di SPOLETO (PG) F.49
F.49
73
da sterrata
507
Linea Telecom
625
P189
P190
V191
29° 07'13"
S.P. n. 455
P192
V193
P194
P195
28° 15'56"
Linea Telecom
ar
F.49

30046 m²

68

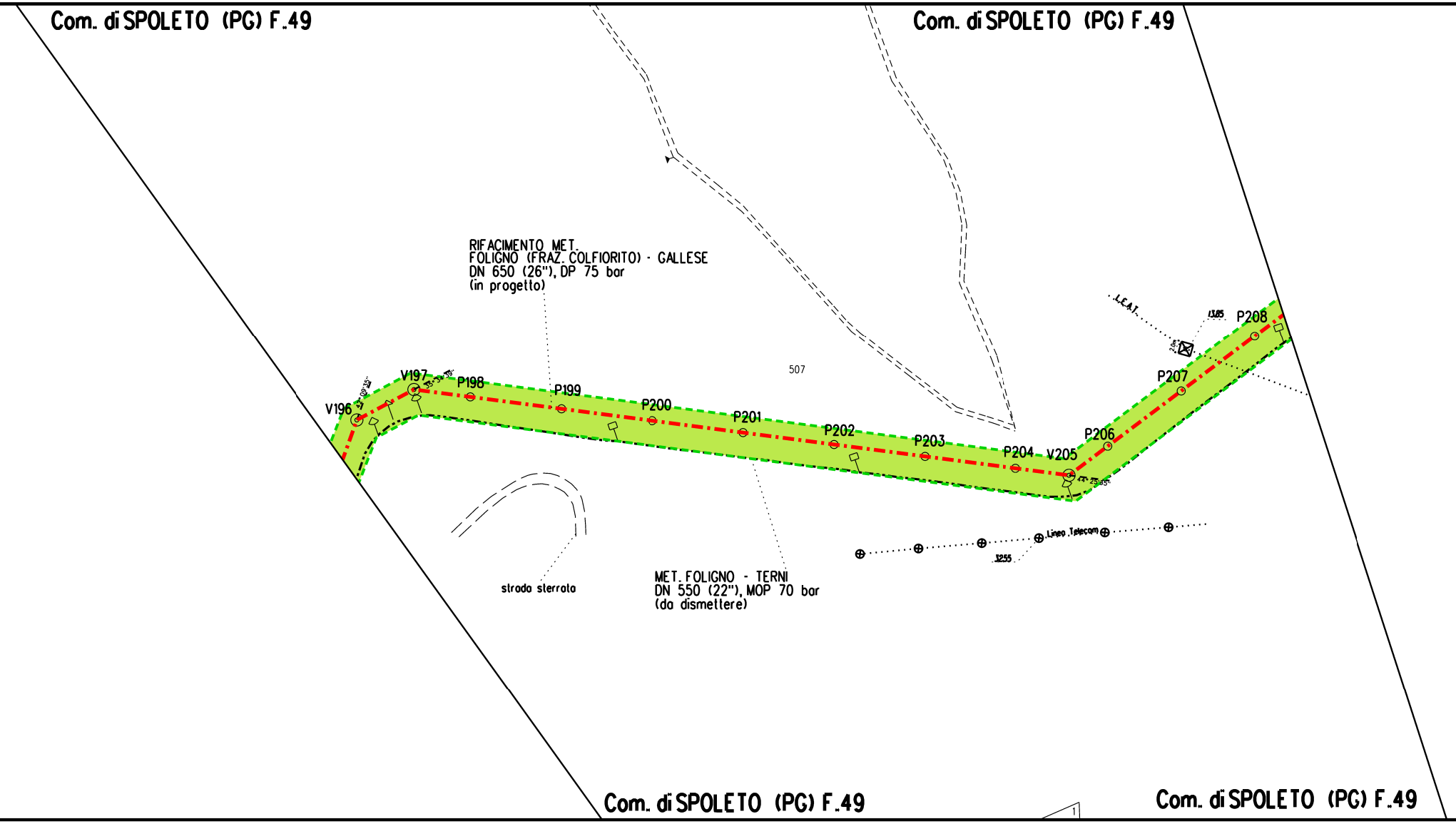
Com. di SPOLETO (PG) F.49
Com. di SPOLETO (PG) F.49
RIFACIMENTO MET.
FOLIGNO (FRAZ. COLFIORITO) - GALLESE
DN 650 (26"), DP 75 bar
(in progetto)
507
L.E.A.T.
13,85
2,0m
P208
P207
V196
42° 09' 35"
V197
35° 34' 39"
P198
P199
P200
P201
P202
P203
P204
V205
44° 25' 35"
P206
Linea Telecom
32,55
strada sterrata
MET. FOLIGNO - TERNI
DN 550 (22"), MOP 70 bar
(da dismettere)
Com. di SPOLETO (PG) F.49
Com. di SPOLETO (PG) F.49
1

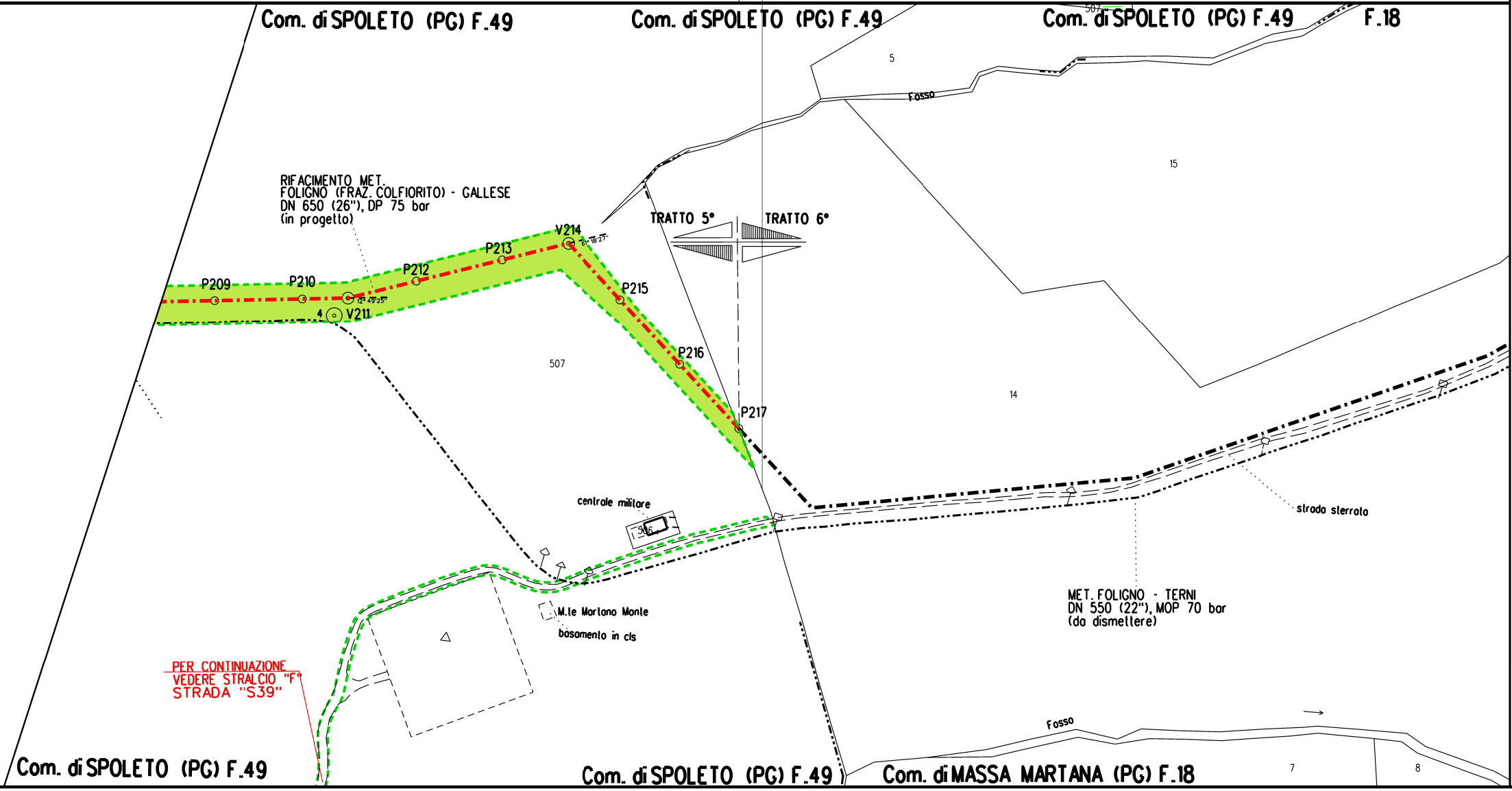
Com. di SPOLETO (PG) F.49
Com. di SPOLETO (PG) F.49
507
Com. di SPOLETO (PG) F.49
F.18
5
Fosso
15
RIFACIMENTO MET.
FOLIGNO (FRAZ. COLFIORITO) - GALLESE
DN 650 (26"), DP 75 bar
(in progetto)
TRATTO 5°
TRATTO 6°
V214
61° 18'27"
P213
P212
P209
P210
12° 49'25"
4
V211
P215
507
P216
14
P217
centrale militare
506
strada sterrata
M.le Martano Monte
basamento in cls
MET. FOLIGNO - TERNI
DN 550 (22"), MOP 70 bar
(da dismettere)
PER CONTINUAZIONE
VEDERE STRALCIO "F"
STRADA "S39"
Fosso
Com. di SPOLETO (PG) F.49
Com. di SPOLETO (PG) F.49
Com. di MASSA MARTANA (PG) F.18
7
8

STRALCIO "A" - Strada "S38"

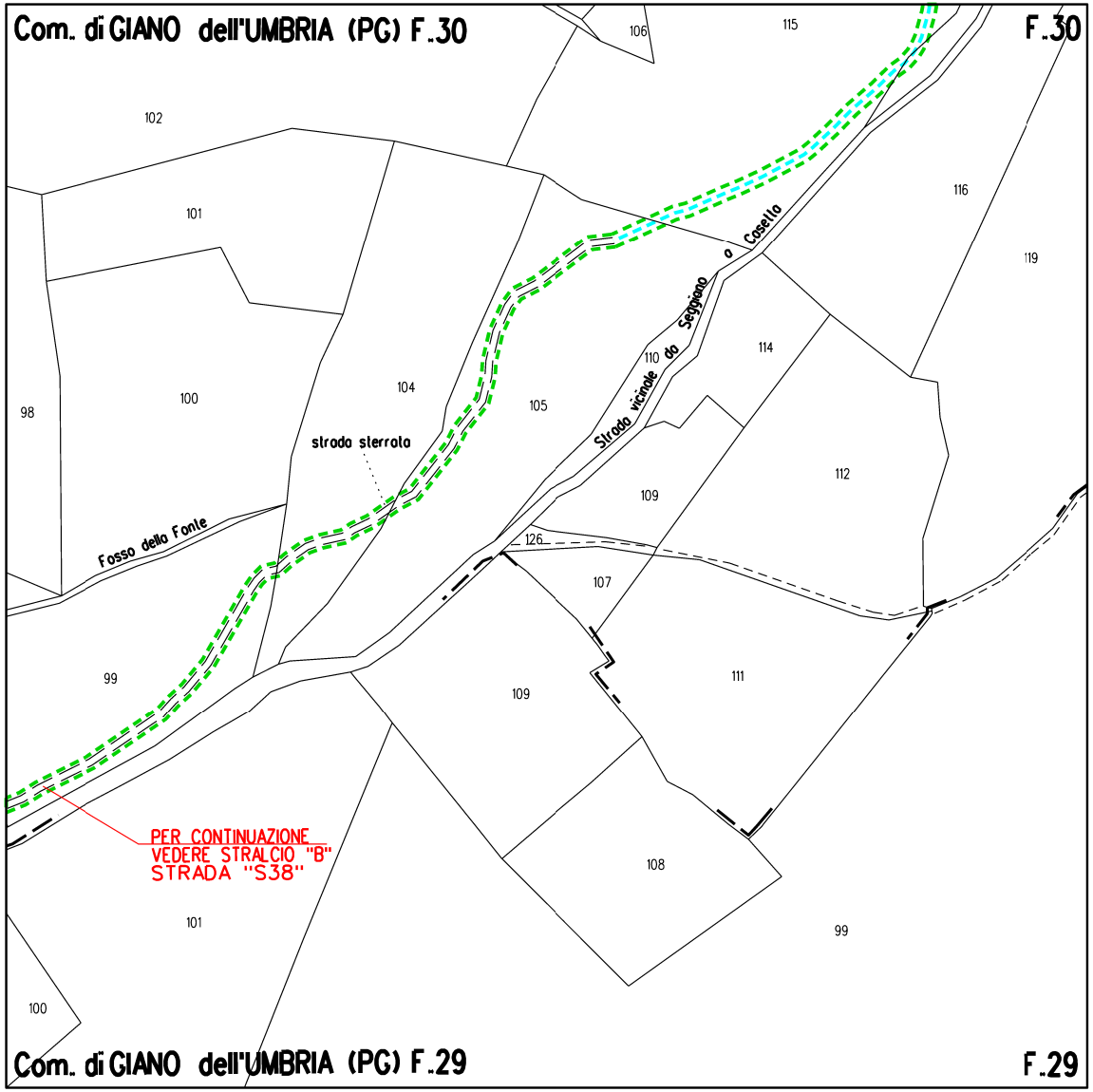
Com. di GIANO dell'UMBRIA (PG) F.30
F.30
106
115
102
101
116
119
a Casello
Strada vicinale da Seggiano
110
114
98
100
104
105
strada sterrata
112
109
Fosso della Fonte
126
107
99
111
109
108
101
99
100
Com. di GIANO dell'UMBRIA (PG) F.29
F.29

PER CONTINUAZIONE VEDERE STRALCIO "B" STRADA "S38"

STRALCIO "B" - Strada "S38"

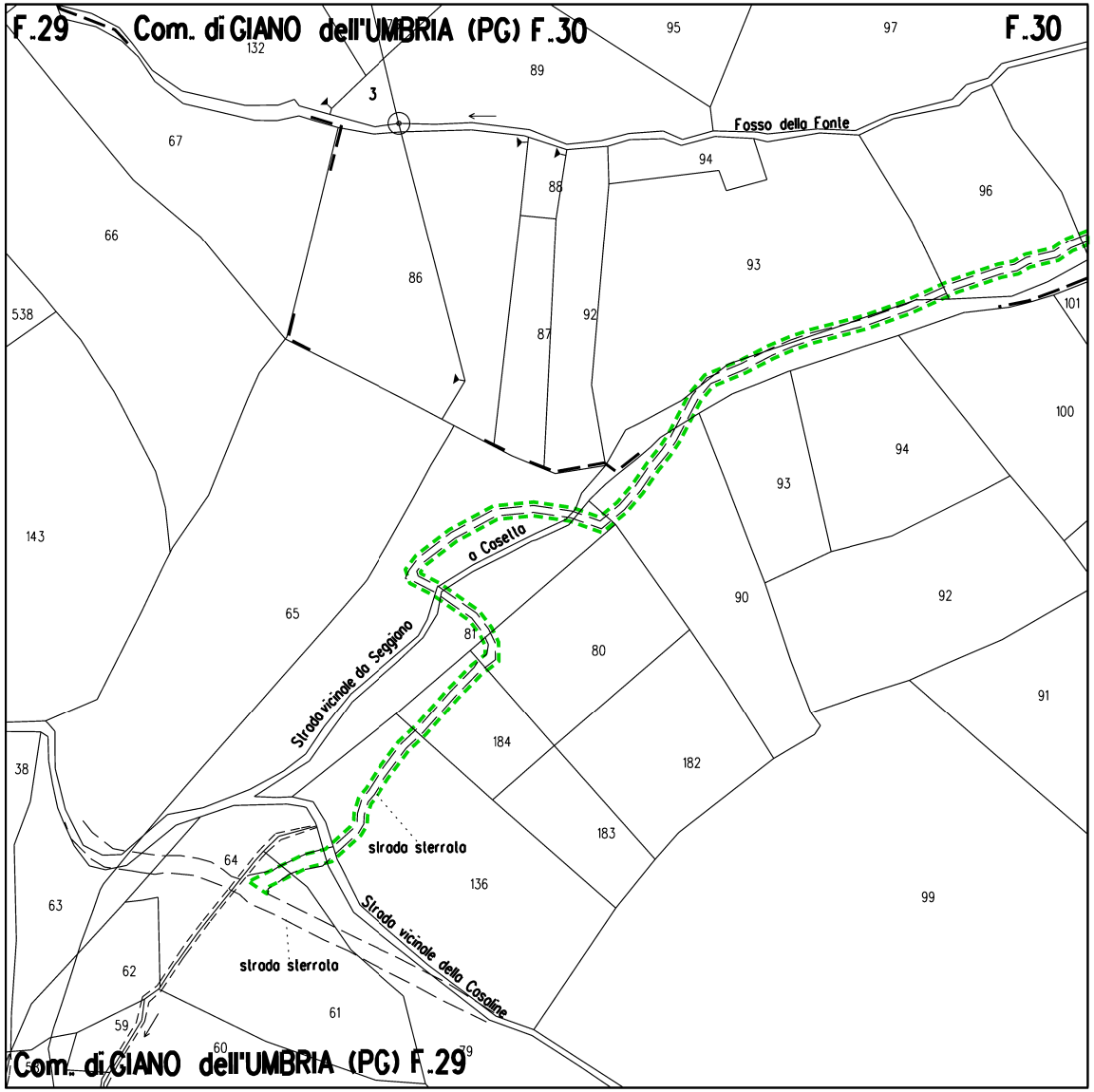
F.29
Com. di GIANO dell'UMBRIA (PG) F.30
F.30
132
95
97
89
3
67
Fosso della Fonte
94
88
96
66
86
93
538
92
87
101
100
94
93
143
a Casello
65
90
92
81
Strada vicinale da Seggiano
80
91
38
184
182
strada sterrata
183
64
63
136
99
Strada vicinale della Casaline
62
strada sterrata
61
59
60
79
Com. di GIANO dell'UMBRIA (PG) F.29

STRALCIO "C" - Strada "S38"

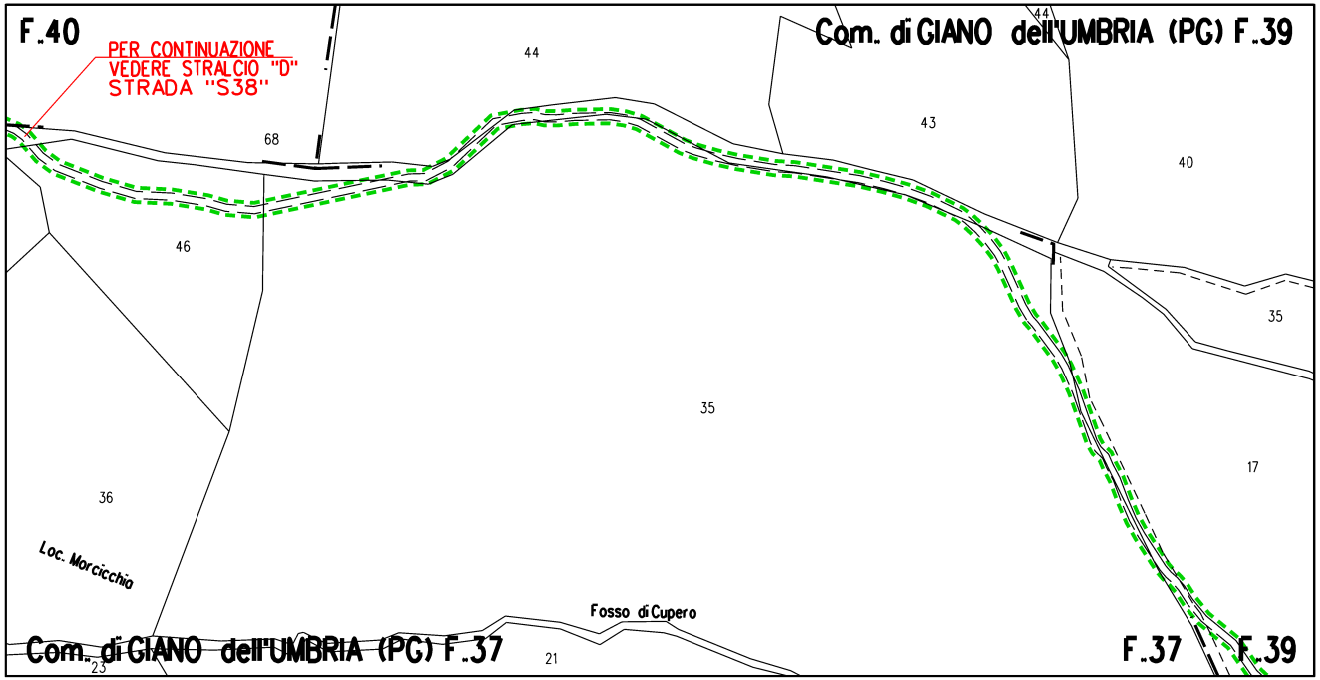
F.40
PER CONTINUAZIONE
VEDERE STRALCIO "D"
STRADA "S38"
Com. di GIANO dell'UMBRIA (PG) F.39
44
68
43
40
46
35
35
17
36
Loc. Morcicchia
Fosso di Cupero
Com. di GIANO dell'UMBRIA (PG) F.37
23
21
F.37
F.39

STRALCIO "D" - Strada "S38"

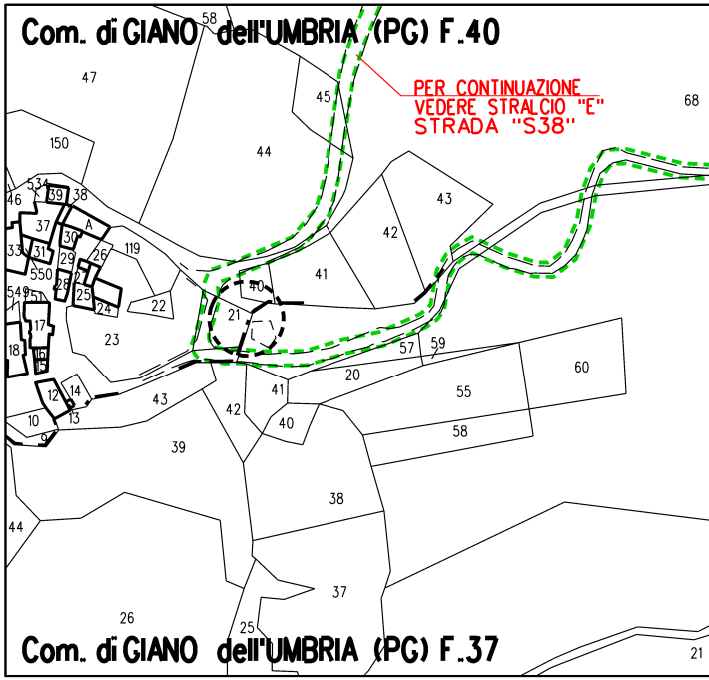
Com. di GIANO dell'UMBRIA (PG) F.40
58
47
45
PER CONTINUAZIONE
VEDERE STRALCIO "E"
STRADA "S38"
68
150
44
43
42
41
40
21
119
22
23
57
59
60
20
55
58
43
42
41
40
39
38
44
37
26
25
Com. di GIANO dell'UMBRIA (PG) F.37
21

STRALCIO "E" - Strada "S38"

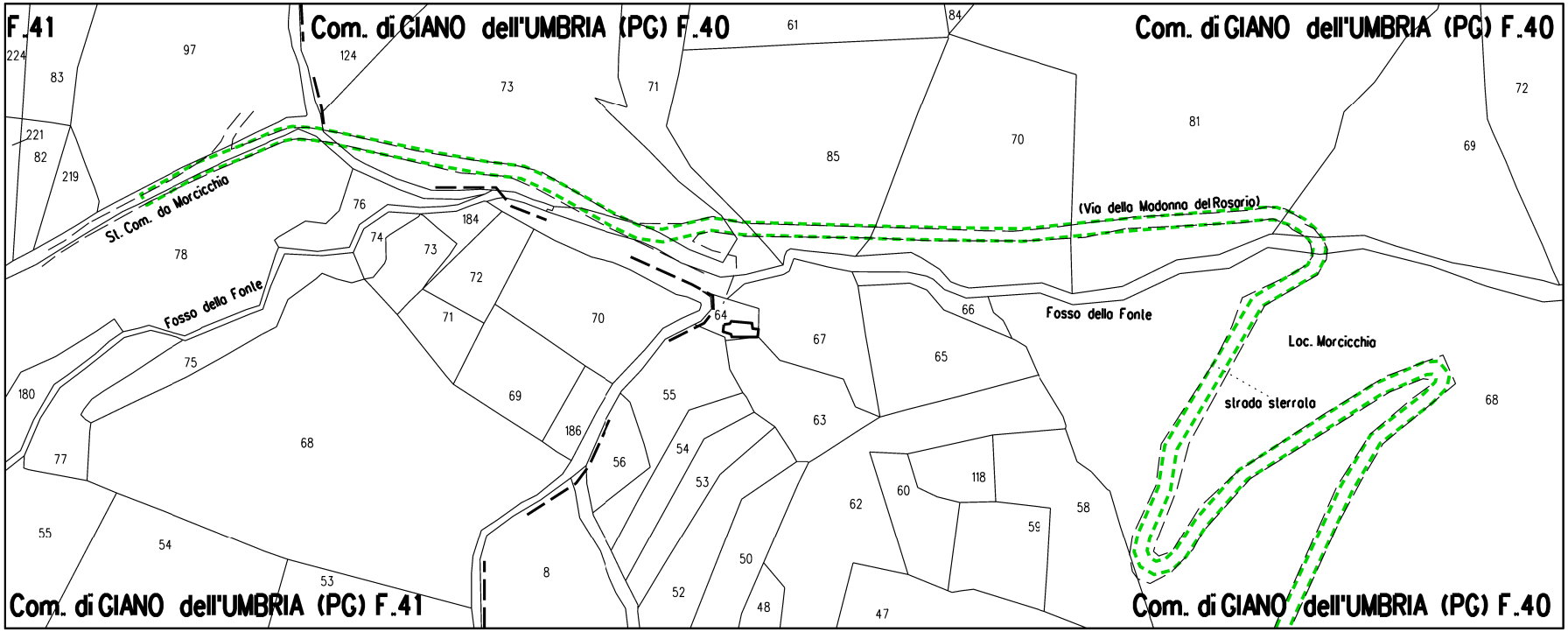
F.41
Com. di GIANO dell'UMBRIA (PG) F.40
61
84
Com. di GIANO dell'UMBRIA (PG) F.40
224
97
124
73
71
83
85
70
81
72
69
221
82
219
St. Com. da Morcicchia
76
184
74
73
72
78
(Via della Madonna del Rosario)
Fosso della Fonte
71
70
64
67
66
65
Fosso della Fonte
Loc. Morcicchia
75
180
69
186
55
63
strada sterrata
68
68
77
56
54
53
62
60
118
58
59
55
54
53
8
52
50
48
47
Com. di GIANO dell'UMBRIA (PG) F.41
Com. di GIANO dell'UMBRIA (PG) F.40

STRALCIO "F" - Strada "S39"

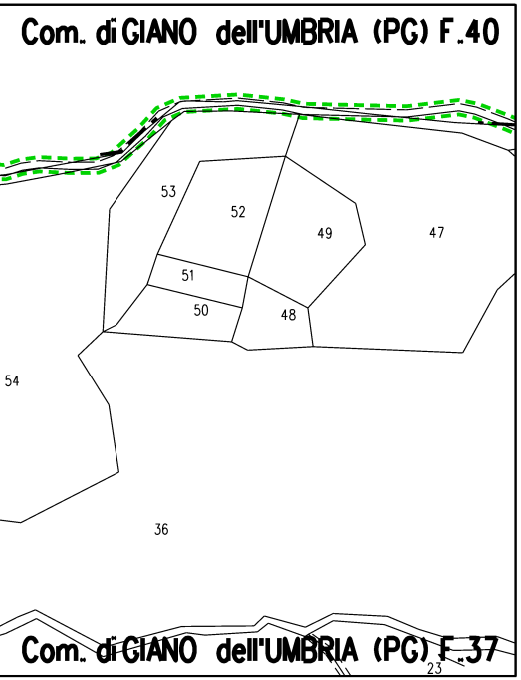
Com. di GIANO dell'UMBRIA (PG) F.40
53
52
49
47
51
50
48
54
36
Com. di GIANO dell'UMBRIA (PG) F.37
23

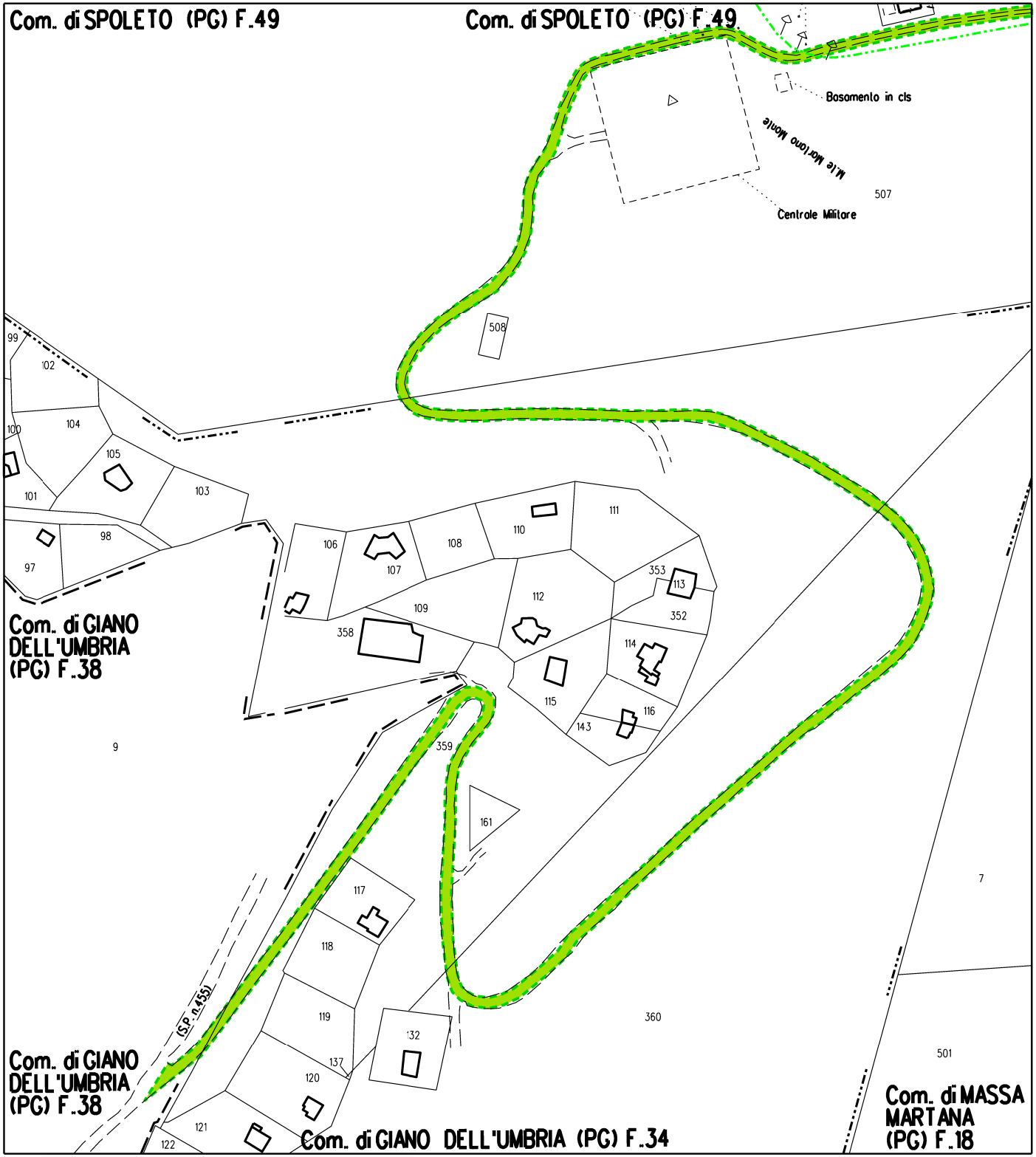
Com. di SPOLETO (PG) F.49
Com. di SPOLETO (PG) F.49
Basamento in cls
M.te Martano Monte
507
Centrale Militare
508
99
102
104
100
105
101
103
98
97
106
107
108
110
111
353
113
352
109
112
358
114
115
116
143
359
Com. di GIANO DELL'UMBRIA (PG) F.38
9
161
117
118
119
(S.P. n.455)
132
137
120
121
122
360
7
501
Com. di GIANO DELL'UMBRIA (PG) F.38
Com. di GIANO DELL'UMBRIA (PG) F.34
Com. di MASSA MARTANA (PG) F.18

LEGENDA

-·-·-·-	Metanodotto in progetto
⬚	Aree di occupazione temporanea
🟨	Impianti in progetto
-·-▭-·-	Attraversamento con Tubo di Protezione
-·-▥-·-	Attraversamento con Microtunnel
-·-⋈-·-	Attraversamento in T.O.C.

VEGETAZIONE REALE

🟩	Boschi a dominanza di leccio (Quercus ilex)
🟨	Boschi a prevalenza di conifere
🟪	Vegetazione a dominanza di salice bianco (Salix alba) e pioppi (Populus spp.)
🟫	Bosco misto di latifoglie decidue
🟩	Boschi a dominanza di cerro (Quercus cerris)
🟧	Boschi a dominanza di roverella (Quercus pubescens)
🟦	Fomazioni forestali e filari in ambito agricolo
○	Piante singole

TIPOLOGIA RIPRISTINO

🟩	Querceti mesofili
🟥	Leccete mesoxerofile
🟦	Boschi ripari
🟩	Inerbimento
▨	Piante con altezza 1,50-1,75 m in punto con visuale significativa

Il presente disegno e' di proprieta' aziendale - La societa' tutelera' i propri diritti a termine di legge.

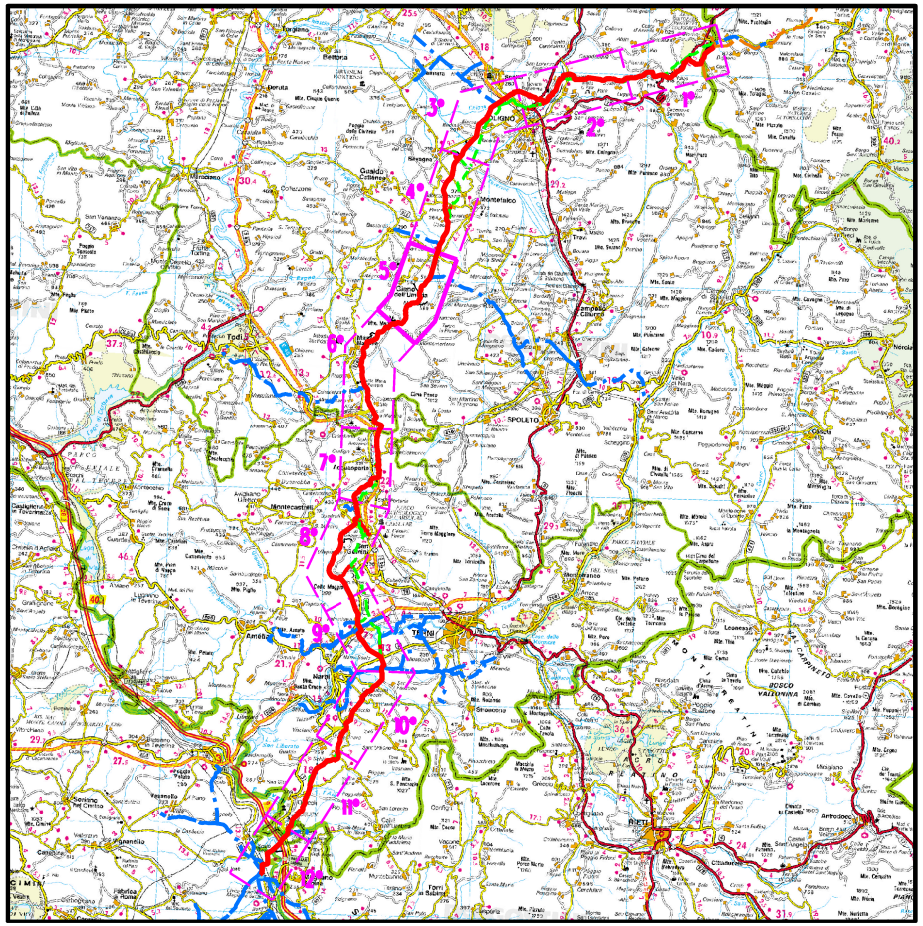

COROGRAFIA **SCALA 1:500.000**

Nei Comuni di GIANO DELL'UMBRIA,MASSA MARTANA,MONTEFALCO,SPOLETO

Nota: Fogli Catastali aggiornati a Ottobre 2019

1	22/02/2021	AGGIORNAMENTO - EMISSIONE PER PERMESSI	V PELLICCIA	F VITALI	A SPADACINI
0	15/12/2020	EMISSIONE PER PERMESSI	G GALLIZIOLI	F VITALI	A SPADACINI
Rev	DATA	DESCRIZIONE	ELABORATO	VERIFICATO	APPROVATO

snam

PROGETTISTA
techfem
Rif. TFM: 011-PJM1-005-11-DT-34E-1129

COMMESSA	CODICE TECNICO
NR/19093/R-L01	20621

RIFACIMENTO MET.
FOLIGNO (FRAZ. COLFIORITO) - GALLESE
DN 650 (26"), DP 75 bar

DIS. N. 11-DT-34E-1129

REVISIONE 1

PLANIMETRIA CATASTALE CON INDIVIDUAZIONE DELLE TIPOLOGIE FORESTALI E RIPRISTINO VEGETAZIONALE - TRATTO 5

FG 1 DI 1

SCALA 1 2000