DATI TECNICI FUNZIONALI			
	MASCHERAMENTO IMPIANTI DI LINEA (Rif. Disegno simul.fotografica)		
	SUPERFICIE TOTALE DA RIPRISTINARE (m^2)		
	SUPERFICIE TOTALE DA INERBIRE (m^2)		

CONFINI AMMINISTRATIVI

DATI CARATTERISTICI

PLANIMETRIA 1:2000

DATI DI COSTRUZIONE

PRESSIONE DI PROGETTO **75.0** bar
PRESSIONE MASSIMA DI ESERCIZIO (MOP) **75.0** bar
GRADO DI UTILIZZAZIONE DICHIARATO **f - 0.72**

REALIZZATO IN CONFORMITA' AL **D.M. 17/04/2008**
CONFORMITA' AL D.M NUMERO **D.M. 17/04/2008**
PER MODIFICHE REALIZZATE SUCCESSIVAMENTE

RIVESTIMENTO GIUNTI DI SALDATURA

Fasce Termorestringenti

DATI GENERALI

DN **650** SP **11.1 [UNI-EN] 10745.00** m

LUNGHEZZA TOTALE IMPIANTO 10745.00 m.

FASE EMISSIONE Progetto

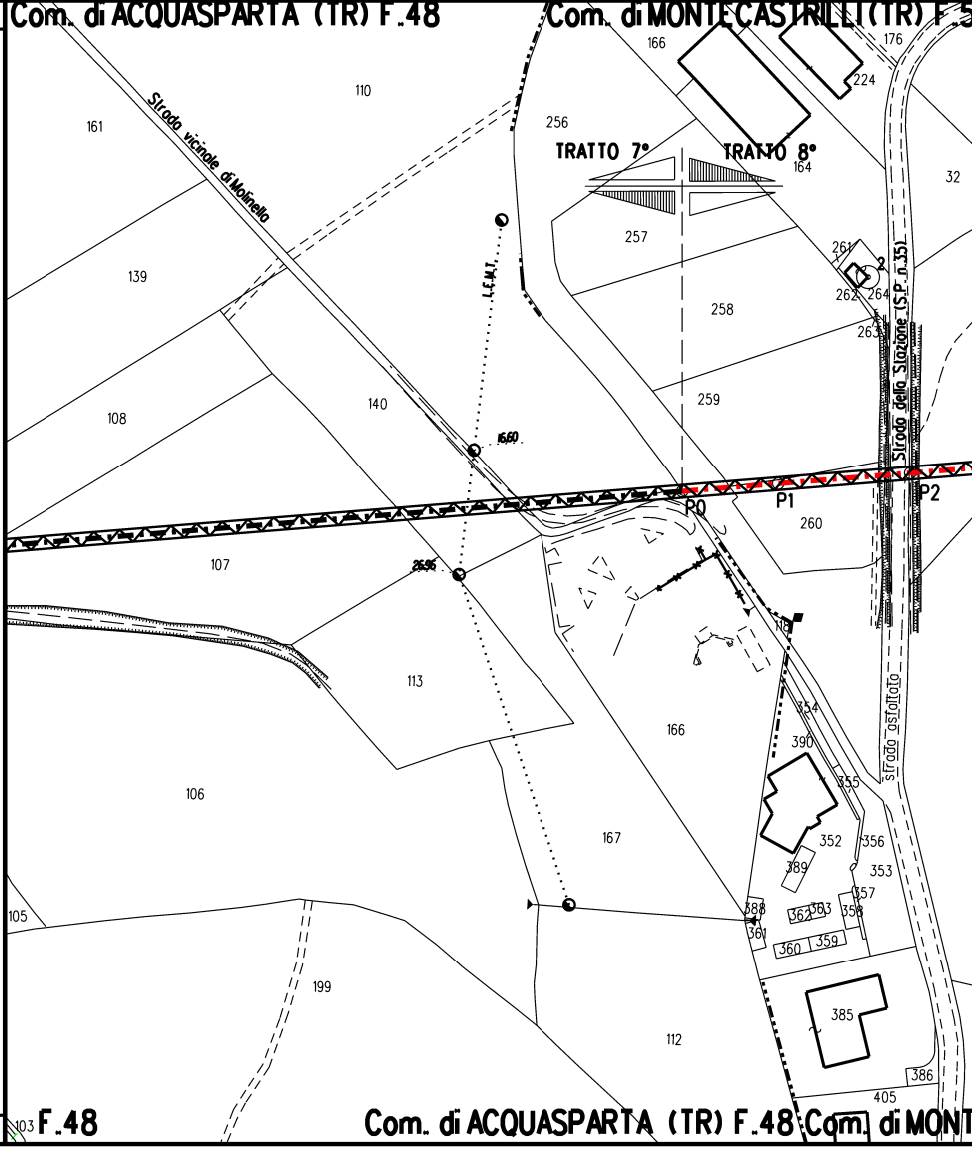
Com. di ACQUASPARTA (TR) F.48
Com. di MONTECASTRILLI (TR) F.5
166
176
224
110
161
256
TRATTO 7°
TRATTO 8°
164
32
Strada vicinale di Molinello
257
L.E.M.T.
139
261
2
262
264
263
258
Strada della Stazione (S.P. n.35)
108
140
259
16.60
P0
P1
P2
260
107
26.96
118
113
166
354
390
strada asfaltato
355
106
167
352
356
389
353
357
105
388
362
363
358
361
360
359
199
385
112
386
405
103
F.48
Com. di ACQUASPARTA (TR) F.48
Com. di MONT

CONFINI AMMINISTRATIVI

🟩		🟩				🟩		🟩
207 m²		2.484 m²				2.439 m²		2.356 m²
135		136				137		138
🟩		🟩		🟩		🟩	🟩	🟩
207 m²		2.484 m²		534 m²		11.801 m²		
130		131		132		133		

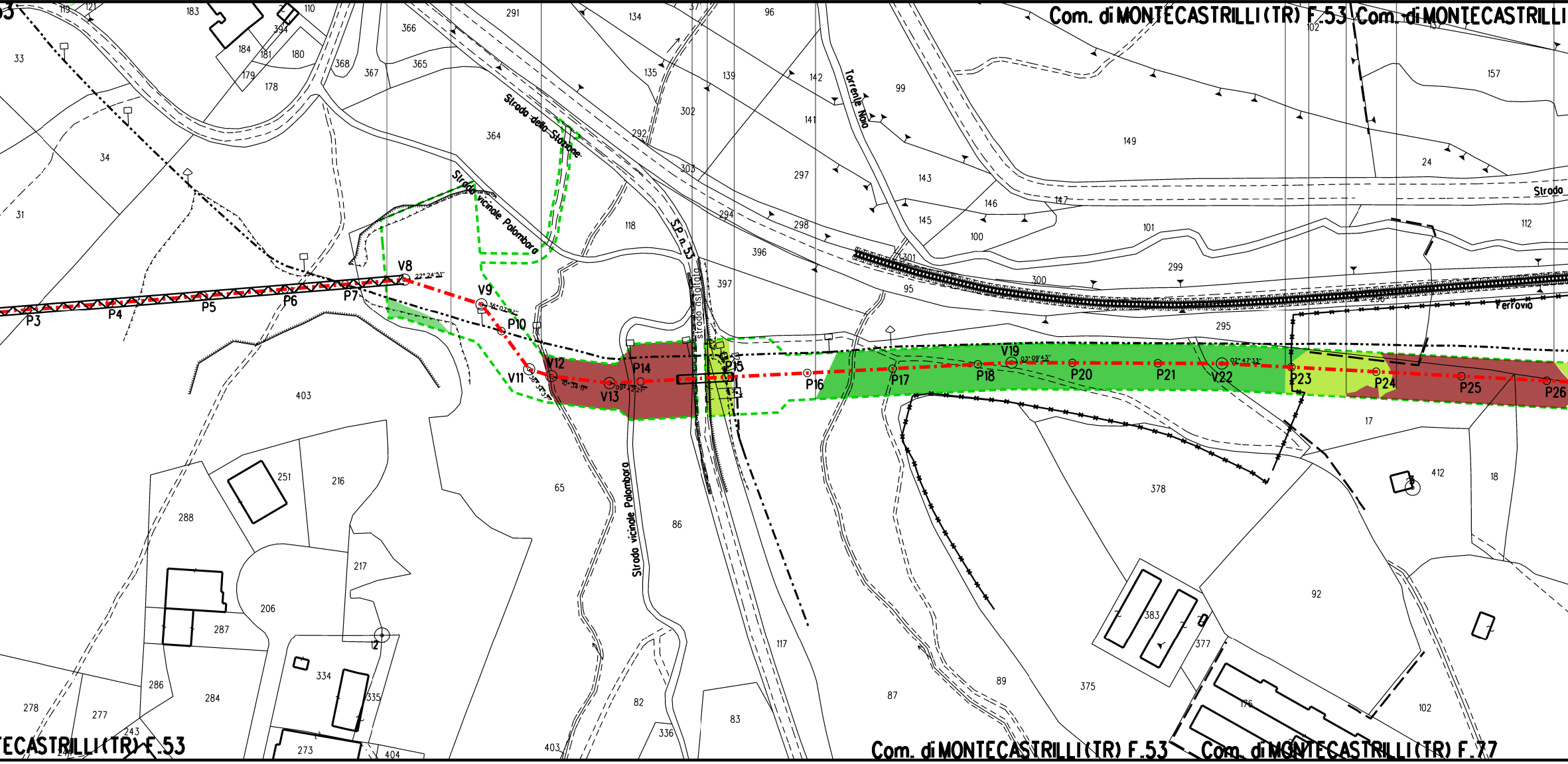
Com. di MONTECASTRILLI (TR) F.53
Com. di MONTECASTRILLI
Com. di MONTECASTRILLI (TR) F.53
Com. di MONTECASTRILLI (TR) F.77
ECASTRILLI (TR) F.53
Strada della Stazione
Strada vicinale Palombara
Strada vicinale Palombara
S.P. n. 53
Strada asfaltata
Torrente Naia
Strada
Ferrovia
P3
P4
P5
P6
P7
V8
V9
P10
V11
V12
V13
P14
P15
P16
P17
P18
V19
P20
P21
V22
P23
P24
P25
P26
22°24'51"
36°02'02"
38°33'7"
10°34'11"
03°23'21"
03°09'43"
02°47'33"
183
119
121
110
394
184
181
180
179
178
368
367
366
365
364
291
134
135
139
142
96
99
302
292
141
303
297
143
146
147
149
157
24
112
101
299
300
118
294
298
145
100
301
95
396
397
295
33
34
31
403
17
412
18
378
92
251
216
288
65
86
217
206
287
12
334
335
286
284
278
277
243
273
404
82
83
336
403
117
87
89
375
383
377
176
102

🟩		🟩
		776m²
		139
🟩	🟩	🟩

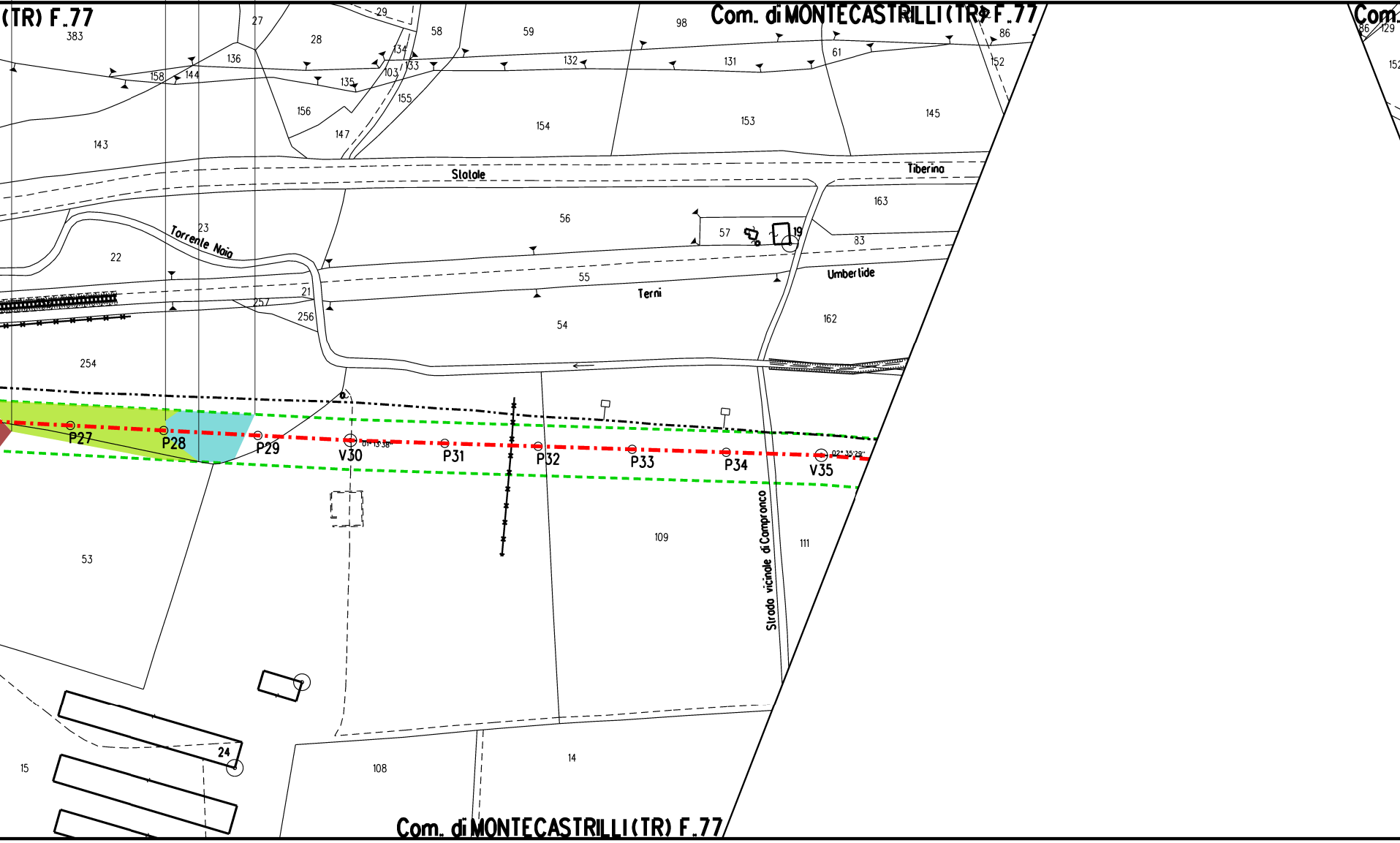

(TR) F.77
Com. di MONTECASTRILLI (TR) F.77
Com.
Com. di MONTECASTRILLI (TR) F.77
383
27
29
28
58
59
98
86
129
152
136
158
144
134
133
103
135
132
131
61
155
156
147
154
153
145
143
Stolole
Tiberina
163
56
57
19
83
23
Torrente Naia
22
55
Terni
Umbertide
21
257
256
54
162
254
P27
P28
P29
V30
01° 13' 38''
P31
P32
P33
P34
V35
02° 35' 29''
53
109
111
Strada vicinale di Compronco
24
15
108
14

DIS. 19053-DT-D-5272	🟪	
		🟩
		211 m^2
		140
		🟩
		211 m^2
		134

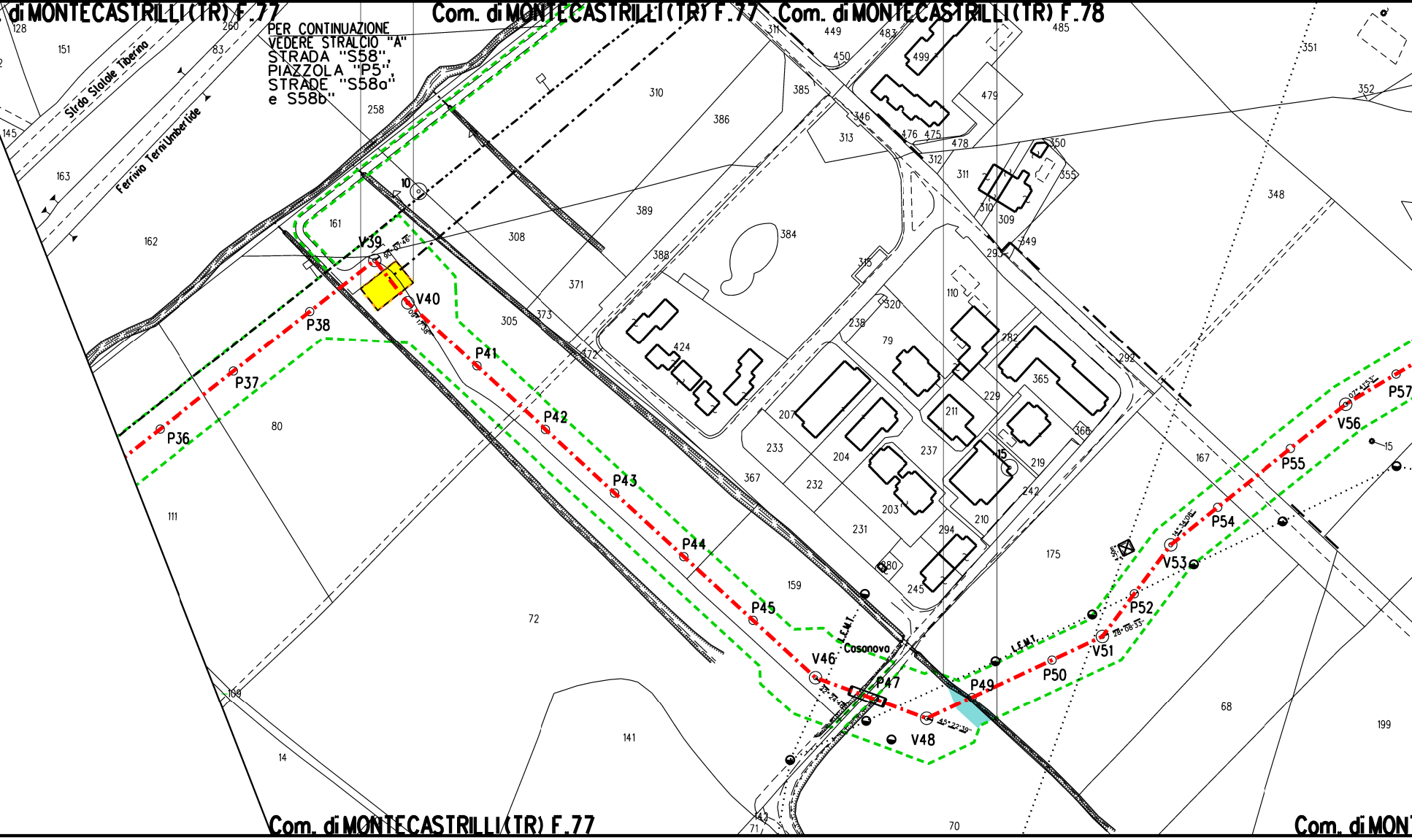
di MONTECASTRILLI (TR) F.77
Com. di MONTECASTRILLI (TR) F.77
Com. di MONTECASTRILLI (TR) F.78
PER CONTINUAZIONE
VEDERE STRALCIO "A"
STRADA "S58",
PIAZZOLA "P5",
STRADE "S58a"
e S58b"
Strda Statale Tiberina
Ferrivia Terni Umbertide
V39
V40
P36
P37
P38
P41
P42
P43
P44
P45
V46
P47
V48
P49
P50
V51
P52
V53
P54
P55
V56
P57
Casonovo
L.E.M.T.
10
15
Com. di MONTECASTRILLI (TR) F.77
Com. di MON

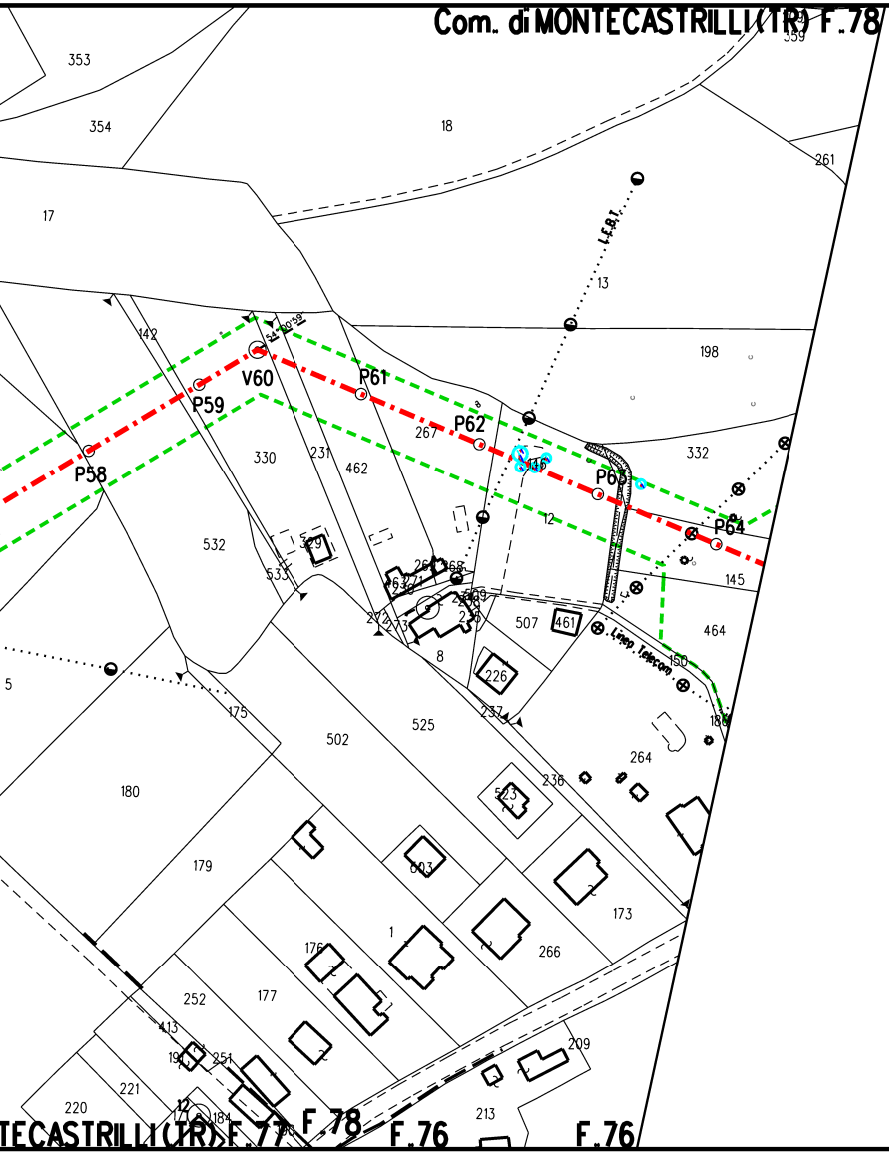
Com. di MONTECASTRILLI (TR) F.78
353
354
18
17
261
359
13
L.F.B.T.
142
198
V60
P61
P62
P59
P58
267
332
330
231
462
P63
P64
12
532
533
145
507
461
464
Linea Telecom
150
226
8
5
175
502
525
237
188
264
236
180
179
523
603
1
173
266
176
252
177
413
251
221
220
209
213
TECASTRILLI (TR) F.77
F.78
F.76
F.76

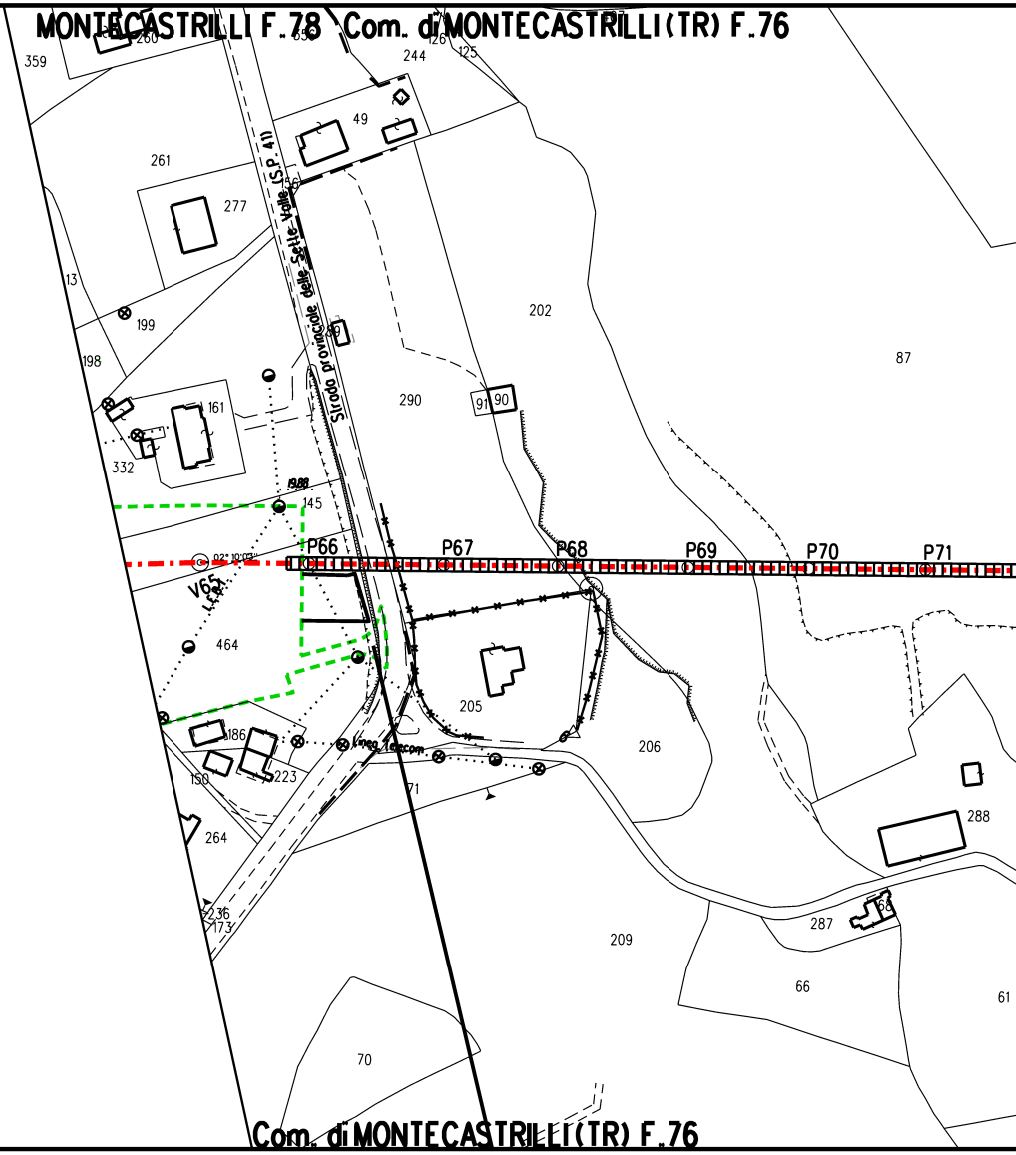
MONTECASTRILLI F.78
Com. di MONTECASTRILLI (TR) F.76
359
260
244
125
49
261
277
Strada provinciale delle Sette Valle (S.P. 41)
13
199
198
202
290
91
90
87
161
332
145
P66
P67
P68
P69
P70
P71
V65
464
205
206
Linea Telecom
186
223
150
71
264
236
173
209
288
287
66
61
70
Com. di MONTECASTRILLI (TR) F.76

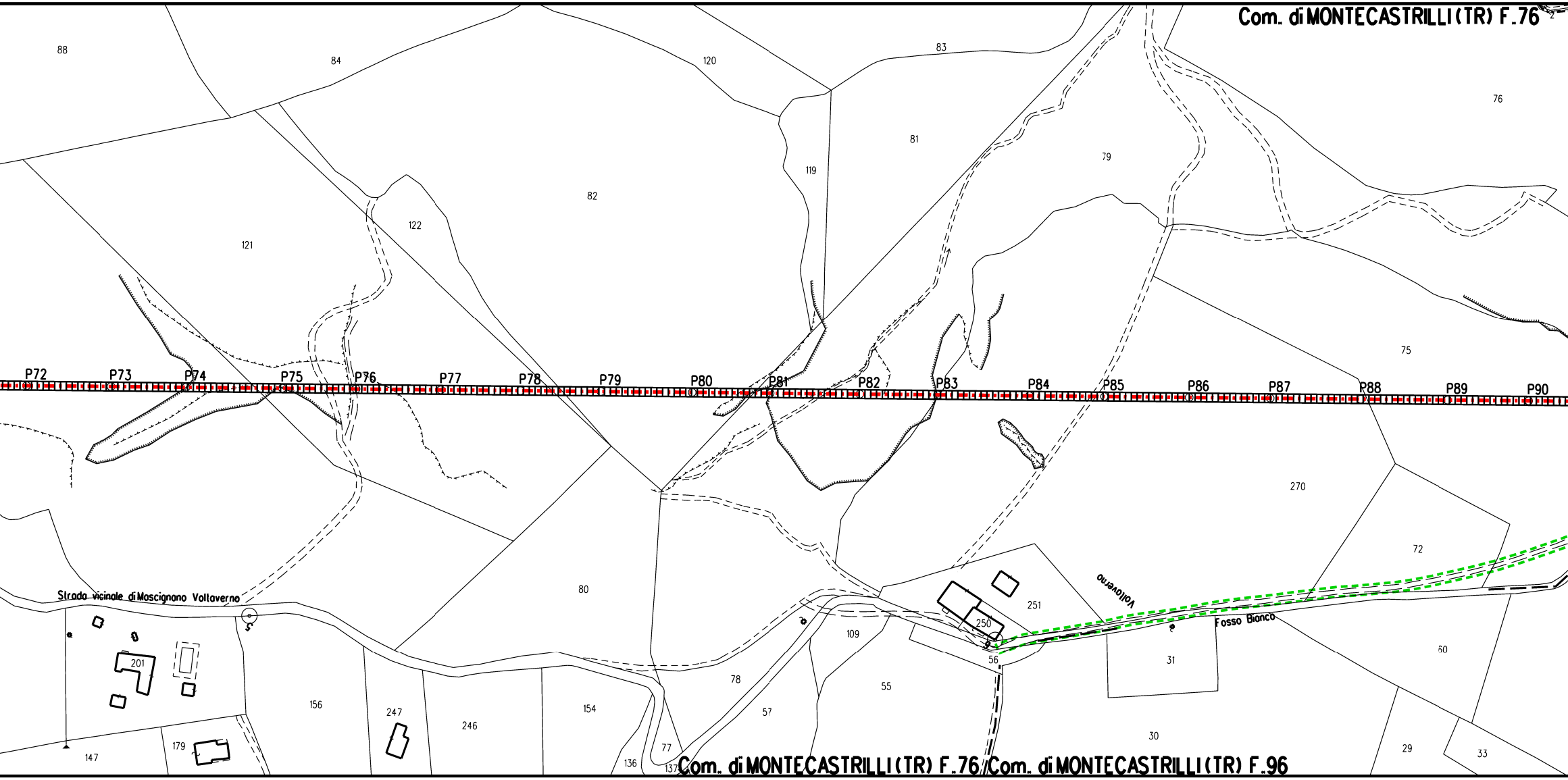
Com. di MONTECASTRILLI (TR) F.76
88
84
120
83
76
81
119
79
82
122
121
75
P72
P73
P74
P75
P76
P77
P78
P79
P80
P81
P82
P83
P84
P85
P86
P87
P88
P89
P90
270
72
80
Strada vicinale di Moscignano Vallaverno
Vallaverno
251
250
Fosso Bianco
109
56
31
60
201
78
55
57
156
247
246
154
179
147
77
136
137
30
29
33
Com. di MONTECASTRILLI (TR) F.76/Com. di MONTECASTRILLI (TR) F.96

	🟦		🟦
	1.327 m^2		1.671 m^2
	141		142

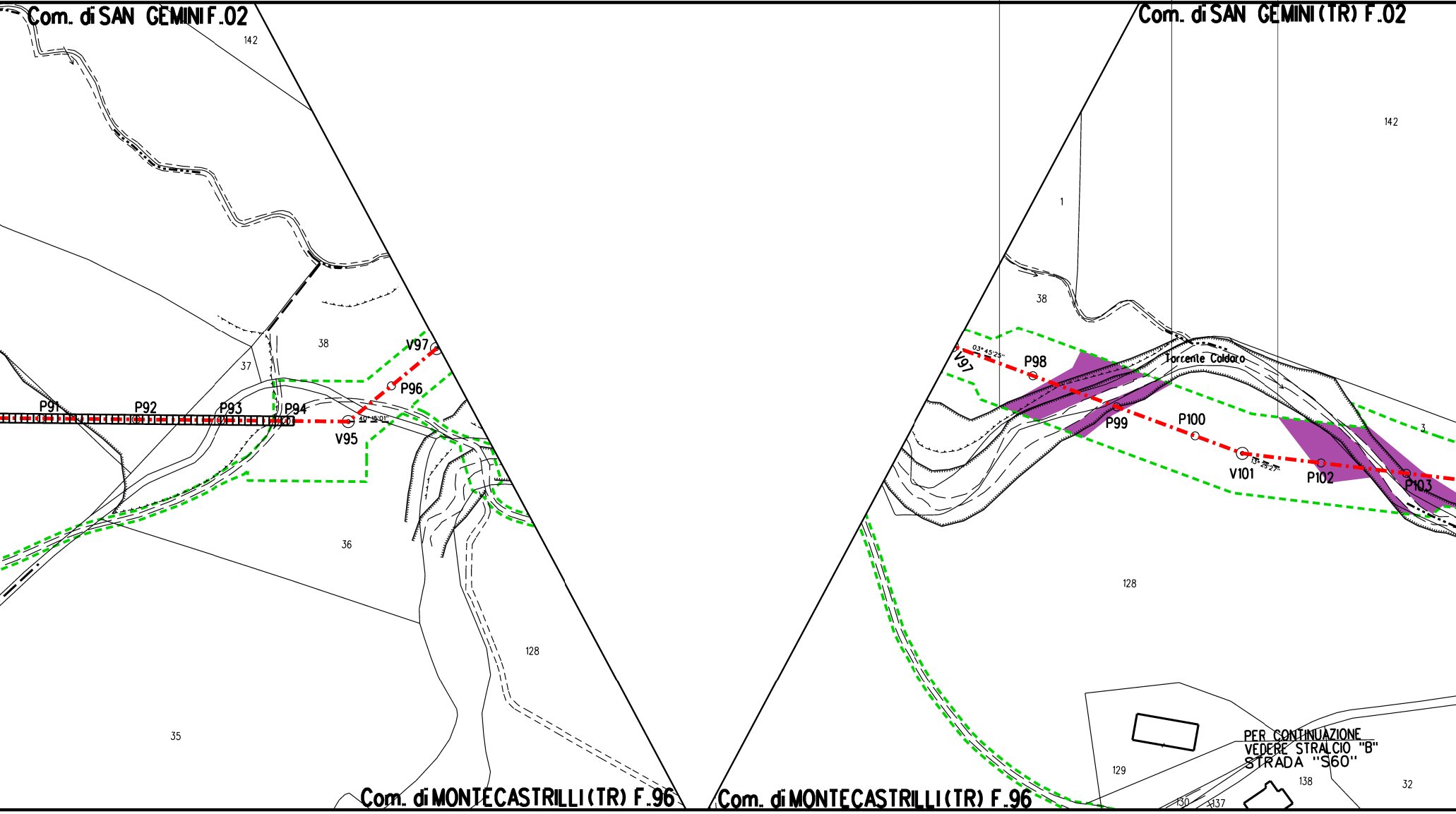
Com. di SAN GEMINI F.02
142
38
37
36
35
128
V97
P96
P91
P92
P93
P94
V95
Com. di MONTECASTRILLI (TR) F.96
Com. di SAN GEMINI (TR) F.02
142
1
38
V97
03°45'25"
P98
Torrente Caldaro
P99
P100
V101
P102
P103
3
128
129
138
130
137
32
PER CONTINUAZIONE
VEDERE STRALCIO "B"
STRADA "S60"
Com. di MONTECASTRILLI (TR) F.96

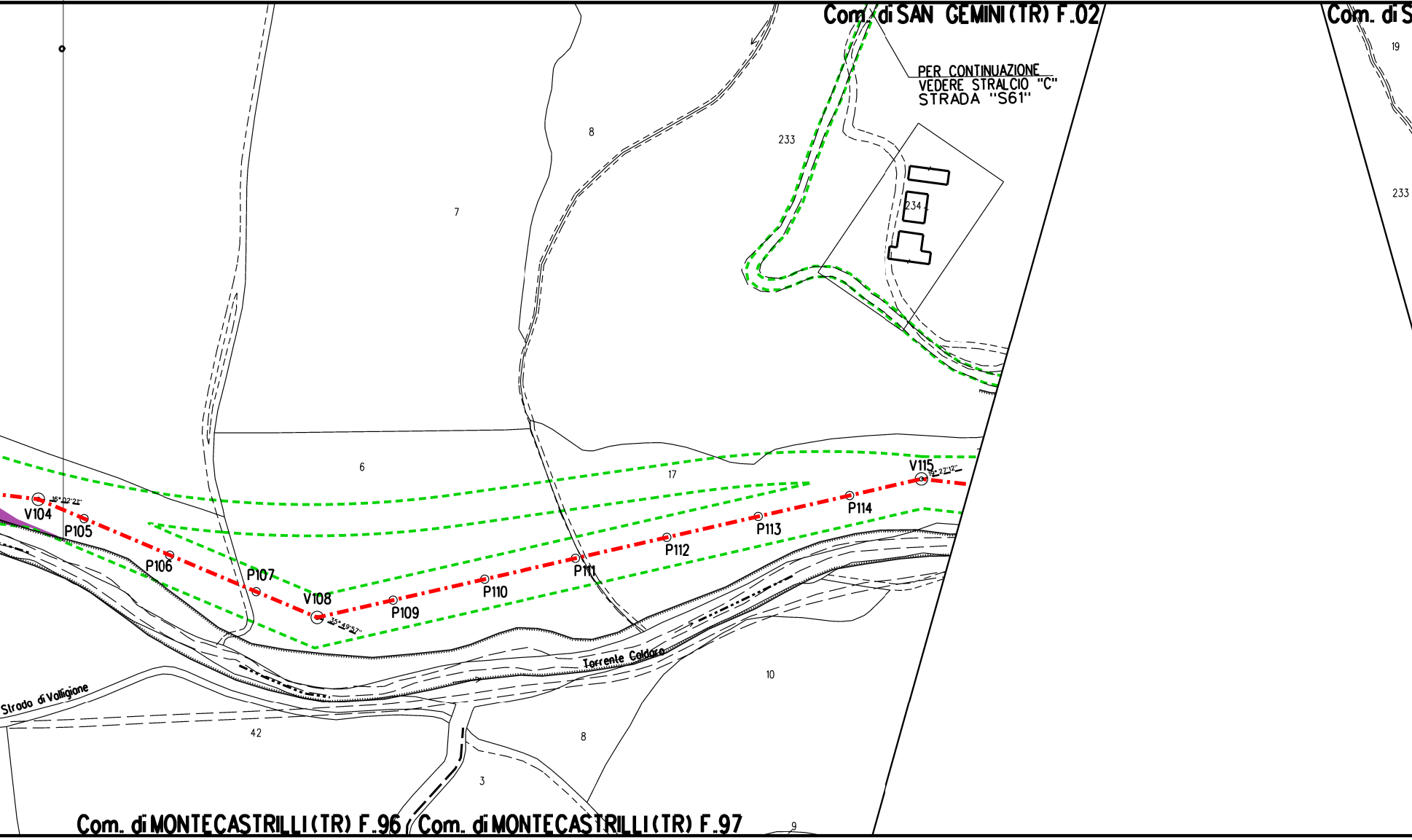
Com. di SAN GEMINI (TR) F.02
Com. di S
PER CONTINUAZIONE
VEDERE STRALCIO "C"
STRADA "S61"
19
233
233
234
8
7
6
17
V104
16° 02'21"
P105
P106
P107
V108
35° 49'57"
P109
P110
P111
P112
P113
P114
V115
19° 27'12"
Torrente Caldaro
Strada di Valligione
10
42
8
3
9
Com. di MONTECASTRILLI (TR) F.96
Com. di MONTECASTRILLI (TR) F.97

	🟦	
	428 m²	
	143	

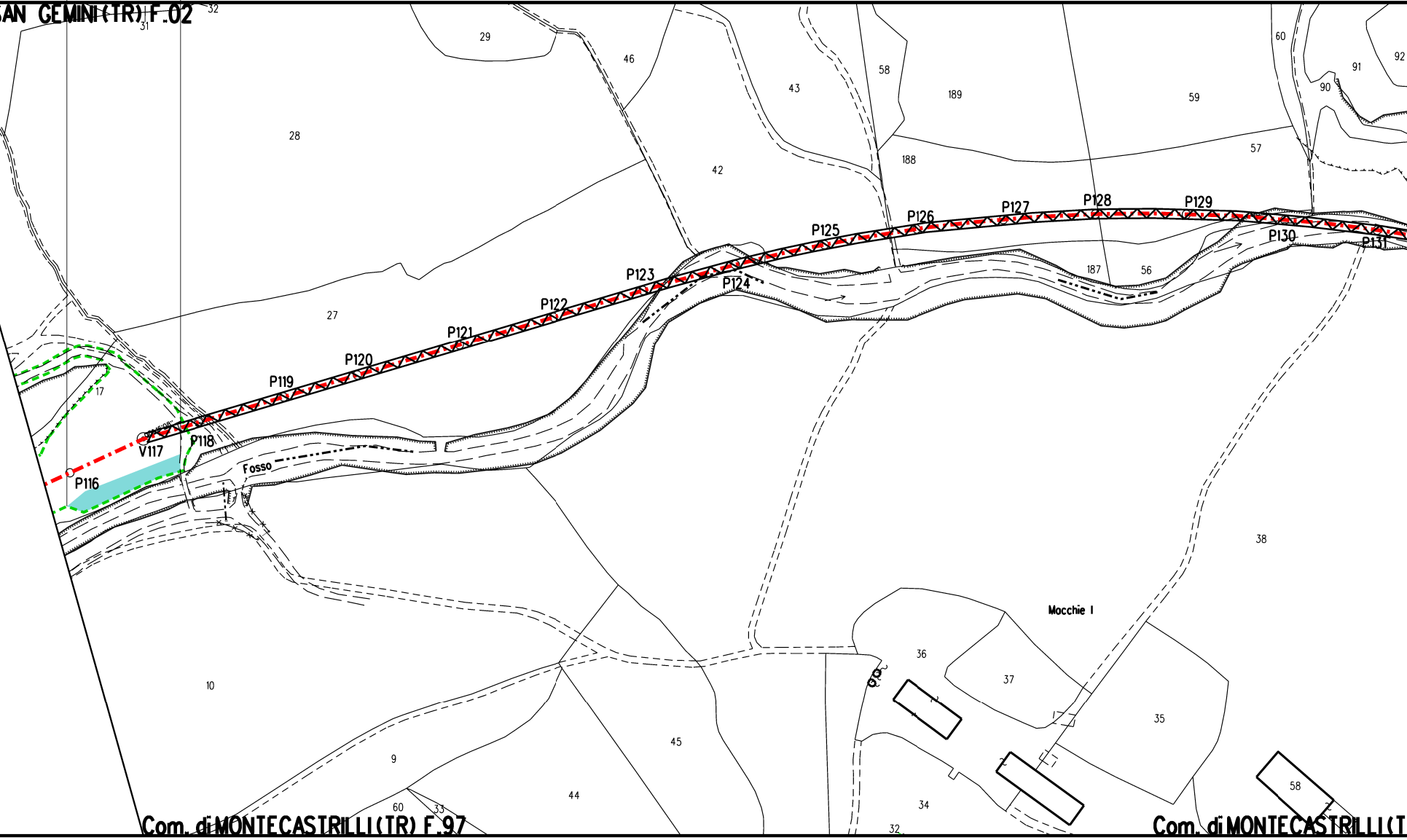
AN GEMINI (TR) F.02
32
31
29
46
43
58
189
60
91
92
90
59
28
42
188
57
P125
P126
P127
P128
P129
P130
P131
P123
P124
187
56
P122
P121
27
P120
P119
17
V117
P118
P116
Fosso
38
Mocchie I
36
37
35
10
45
9
44
60
33
34
32
58
Com. di MONTECASTRILLI (TR) F.97
Com. di MONTECASTRILLI (T

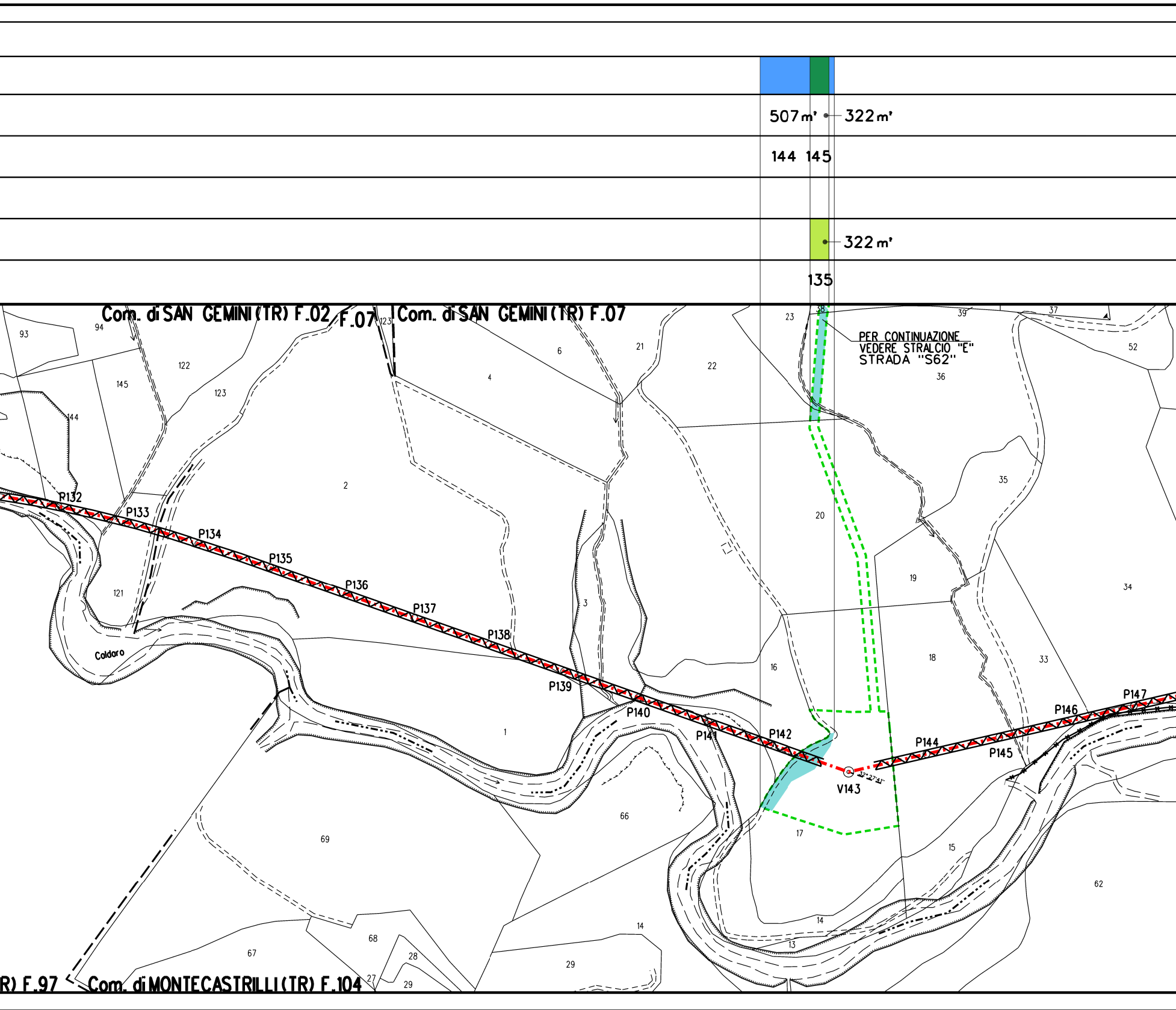
507 m'
322 m'
144
145
322 m'
135
Com. di SAN GEMINI (TR) F.02
F.07
Com. di SAN GEMINI (TR) F.07
PER CONTINUAZIONE
VEDERE STRALCIO "E"
STRADA "S62"
P132
P133
P134
P135
P136
P137
P138
P139
P140
P141
P142
V143
P144
P145
P146
P147
Caldaro
R) F.97
Com. di MONTECASTRILLI (TR) F.104
93
94
122
123
145
144
121
2
4
6
21
22
23
38
39
37
52
36
35
20
19
34
3
18
33
16
1
66
69
17
15
62
14
13
67
68
28
27
29

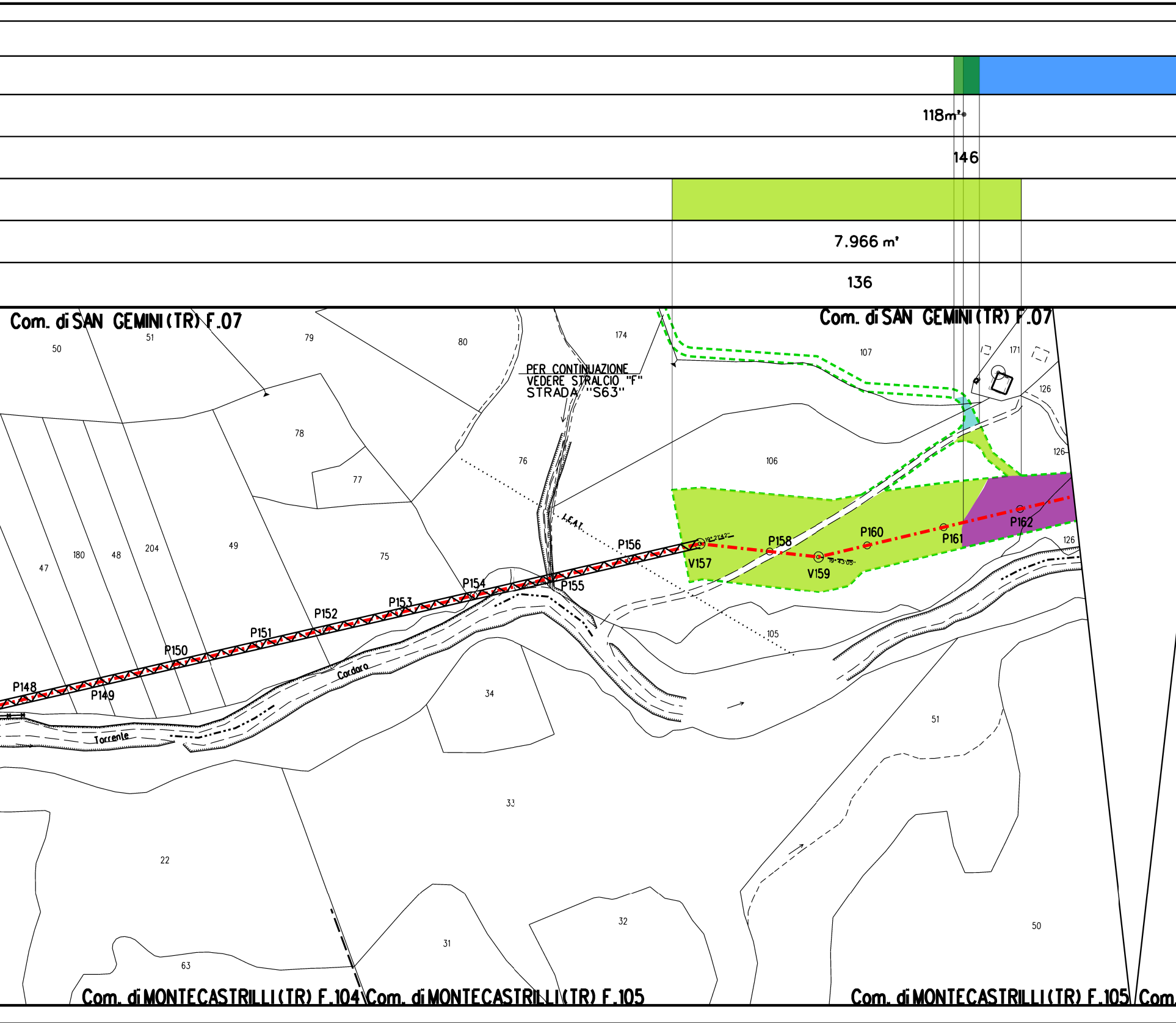
118m²
146
7.966 m²
136
Com. di SAN GEMINI (TR) F.07
Com. di SAN GEMINI (TR) F.07
PER CONTINUAZIONE
VEDERE STRALCIO "F"
STRADA "S63"
50
51
79
80
174
107
171
126
126
126
78
77
76
106
47
180
48
204
49
75
L.E.A.T.
P148
P149
P150
P151
P152
P153
P154
P155
P156
V157
19°21'42"
P158
V159
19°43'05"
P160
P161
P162
105
Cordaro
Torrente
34
33
51
22
63
31
32
50
Com. di MONTECASTRILLI (TR) F.104
Com. di MONTECASTRILLI (TR) F.105
Com. di MONTECASTRILLI (TR) F.105
Com.

5.903m²		661m²	
147		148	

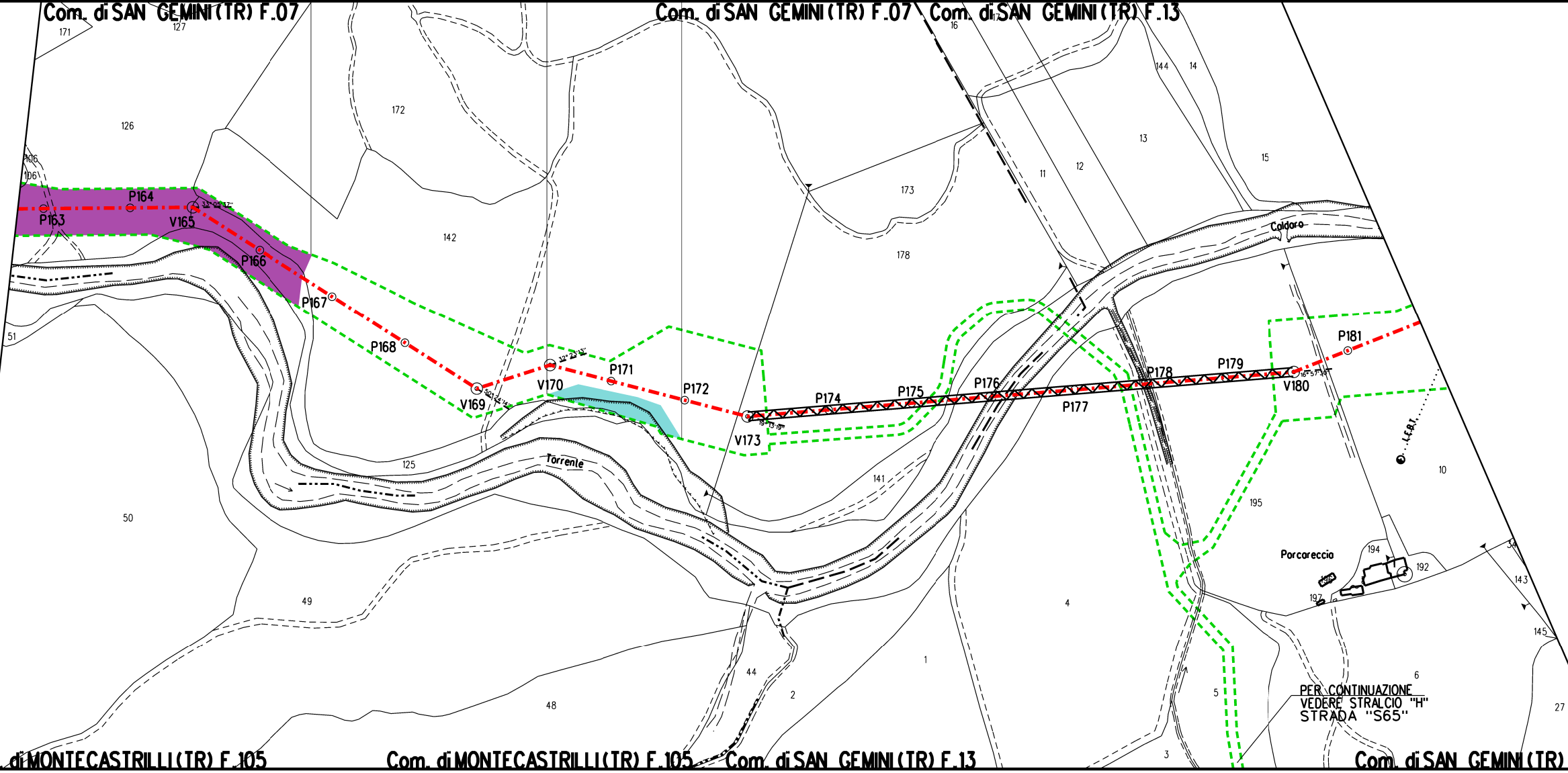
Com. di SAN GEMINI (TR) F.07
Com. di SAN GEMINI (TR) F.07
Com. di SAN GEMINI (TR) F.13
171
127
126
106
106
172
142
173
178
16
144
14
13
12
11
15
Coldoro
P163
P164
V165
33° 05' 37"
P166
P167
P168
V169
50° 24' 14"
V170
32° 23' 13"
P171
P172
V173
19° 13' 19"
P174
P175
P176
P177
P178
P179
V180
16° 57' 30"
P181
L.E.B.T.
10
195
Torrente
125
51
50
49
48
44
2
1
141
4
5
3
6
Porcoreccia
194
192
197
143
145
34
27
PER CONTINUAZIONE
VEDERE STRALCIO "H"
STRADA "S65"
di MONTECASTRILLI (TR) F.105
Com. di MONTECASTRILLI (TR) F.105
Com. di SAN GEMINI (TR) F.13
Com. di SAN GEMINI (TR)

	🟦	
	1.703 m²	
	149	

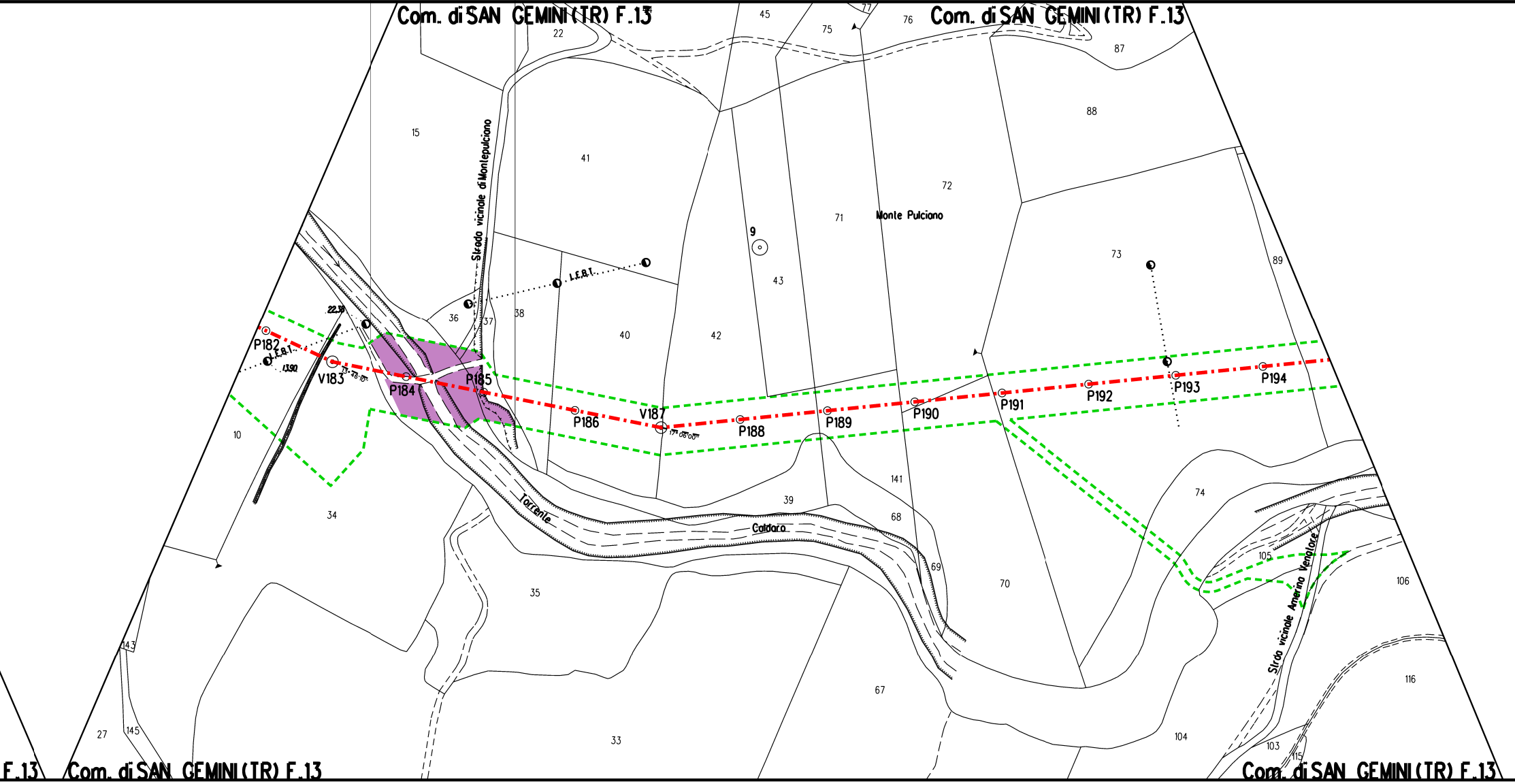
Com. di SAN GEMINI (TR) F.13
Com. di SAN GEMINI (TR) F.13
F.13
Com. di SAN GEMINI (TR) F.13
Com. di SAN GEMINI (TR) F.13
Strada vicinale di Montepulciano
Monte Pulciano
Torrente
Caldaro
Strada vicinale Amerina Vengalose
I.E.B.T.
I.E.B.T.
P182
V183
P184
P185
P186
V187
P188
P189
P190
P191
P192
P193
P194
22.30
13.90
9
10
15
22
27
33
34
35
36
37
38
39
40
41
42
43
45
67
68
69
70
71
72
73
74
75
76
77
87
88
89
103
104
105
106
115
116
141
143
145

	5.513 m^2		931 m^2	
	150		151	

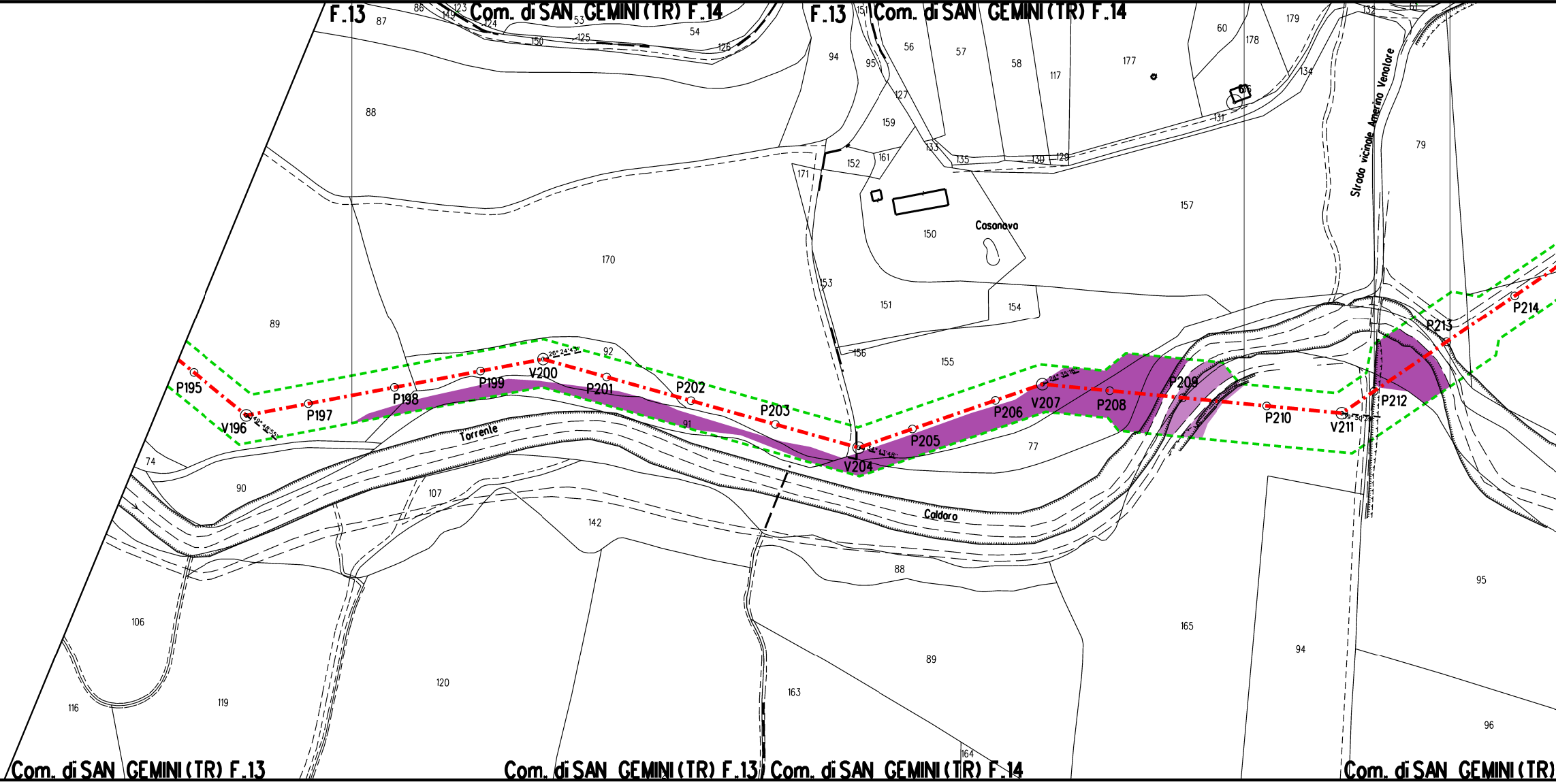
F.13
Com. di SAN GEMINI (TR) F.14
F.13
Com. di SAN GEMINI (TR) F.14
Casanova
Strada vicinale Amerino Venatore
Torrente
Caldaro
P195
V196
P197
P198
P199
V200
P201
P202
P203
V204
P205
P206
V207
P208
P209
P210
V211
P212
P213
P214
88
170
89
150
151
154
155
157
77
91
92
107
142
88
89
165
94
95
96
163
164
120
119
116
106
90
74
Com. di SAN GEMINI (TR) F.13
Com. di SAN GEMINI (TR) F.13
Com. di SAN GEMINI (TR) F.14
Com. di SAN GEMINI (TR)

	🟪	
	2.247 m'	
	152	

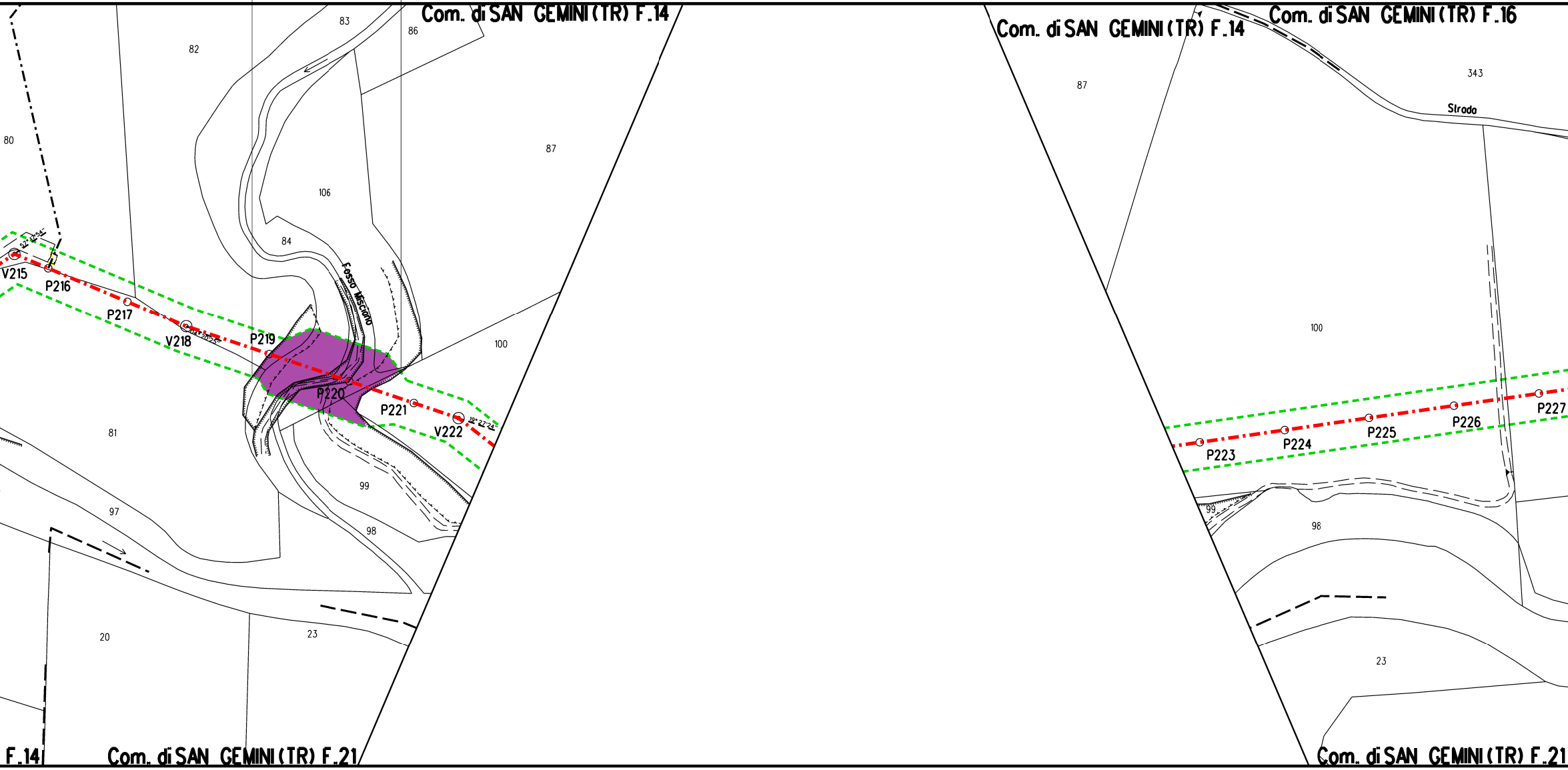
Com. di SAN GEMINI (TR) F.14
83
86
82
80
87
106
84
Fosso Misciano
V215
P216
P217
V218
P219
P220
P221
V222
100
81
99
97
98
20
23
F.14
Com. di SAN GEMINI (TR) F.21
Com. di SAN GEMINI (TR) F.14
Com. di SAN GEMINI (TR) F.16
343
Strada
87
100
P223
P224
P225
P226
P227
99
98
23
Com. di SAN GEMINI (TR) F.21

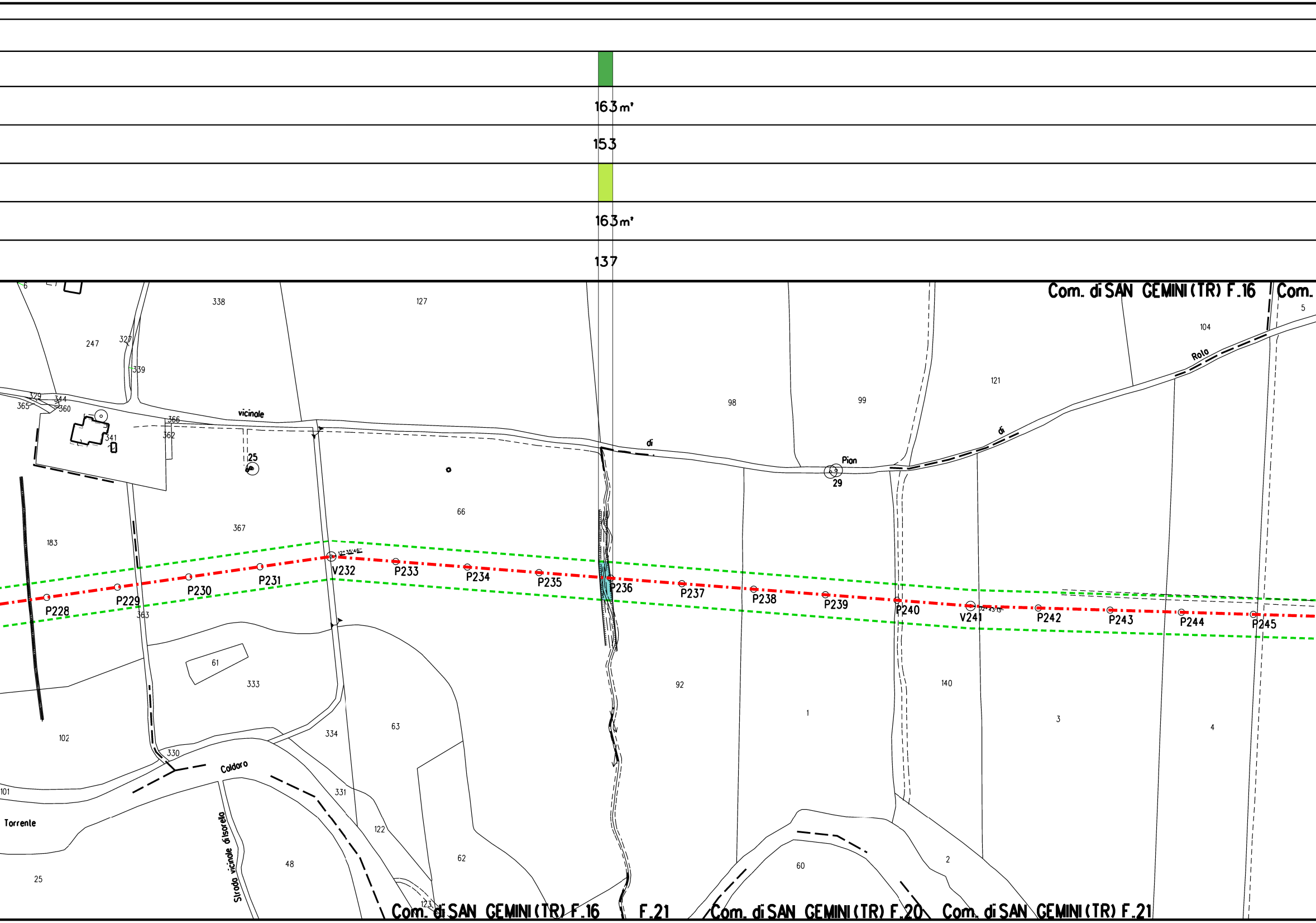
163 m'
153
163 m'
137
Com. di SAN GEMINI (TR) F.16
Com.
5
104
Rota
338
127
247
327
339
329
344
365
360
366
362
341
vicinale
di
Pian
di
121
98
99
29
25
66
367
183
12°35'46"
V232
P228
P229
P230
P231
P233
P234
P235
P236
P237
P238
P239
P240
V241
P242
P243
P244
P245
363
61
333
92
1
140
3
4
102
330
Caldoro
334
63
331
101
Torrente
Strada vicinale di Isorello
122
48
62
2
60
25
123
Com. di SAN GEMINI (TR) F.16
F.21
Com. di SAN GEMINI (TR) F.20
Com. di SAN GEMINI (TR) F.21

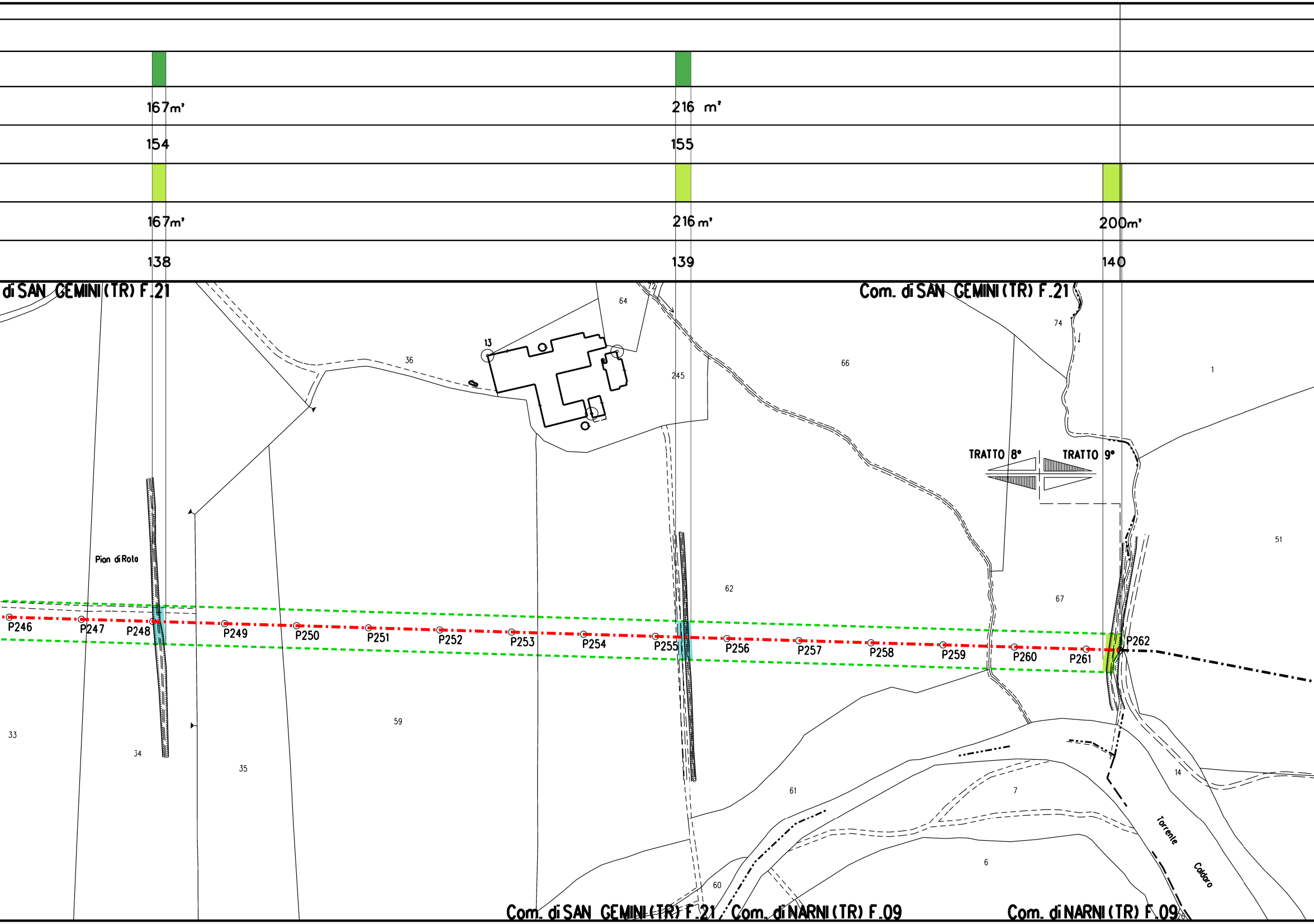
167m²
216 m²
154
155
167m²
216m²
200m²
138
139
140
di SAN GEMINI (TR) F.21
Com. di SAN GEMINI (TR) F.21
Com. di SAN GEMINI (TR) F.21
Com. di NARNI (TR) F.09
Com. di NARNI (TR) F.09
TRATTO 8°
TRATTO 9°
Pian di Rolo
Torrente Caldaro
13
72
64
36
245
66
74
1
51
62
67
59
33
34
35
61
7
6
60
14
P246
P247
P248
P249
P250
P251
P252
P253
P254
P255
P256
P257
P258
P259
P260
P261
P262

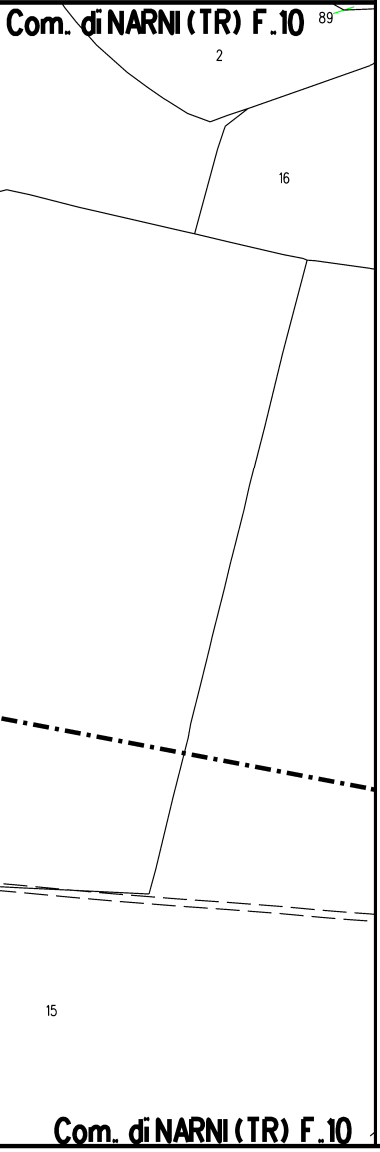
Com. di NARNI (TR) F.10
89
2
16
15
Com. di NARNI (TR) F.10

STRALCIO "A" - Strada "S58", Piazzola P5, Strade S58a e S58b

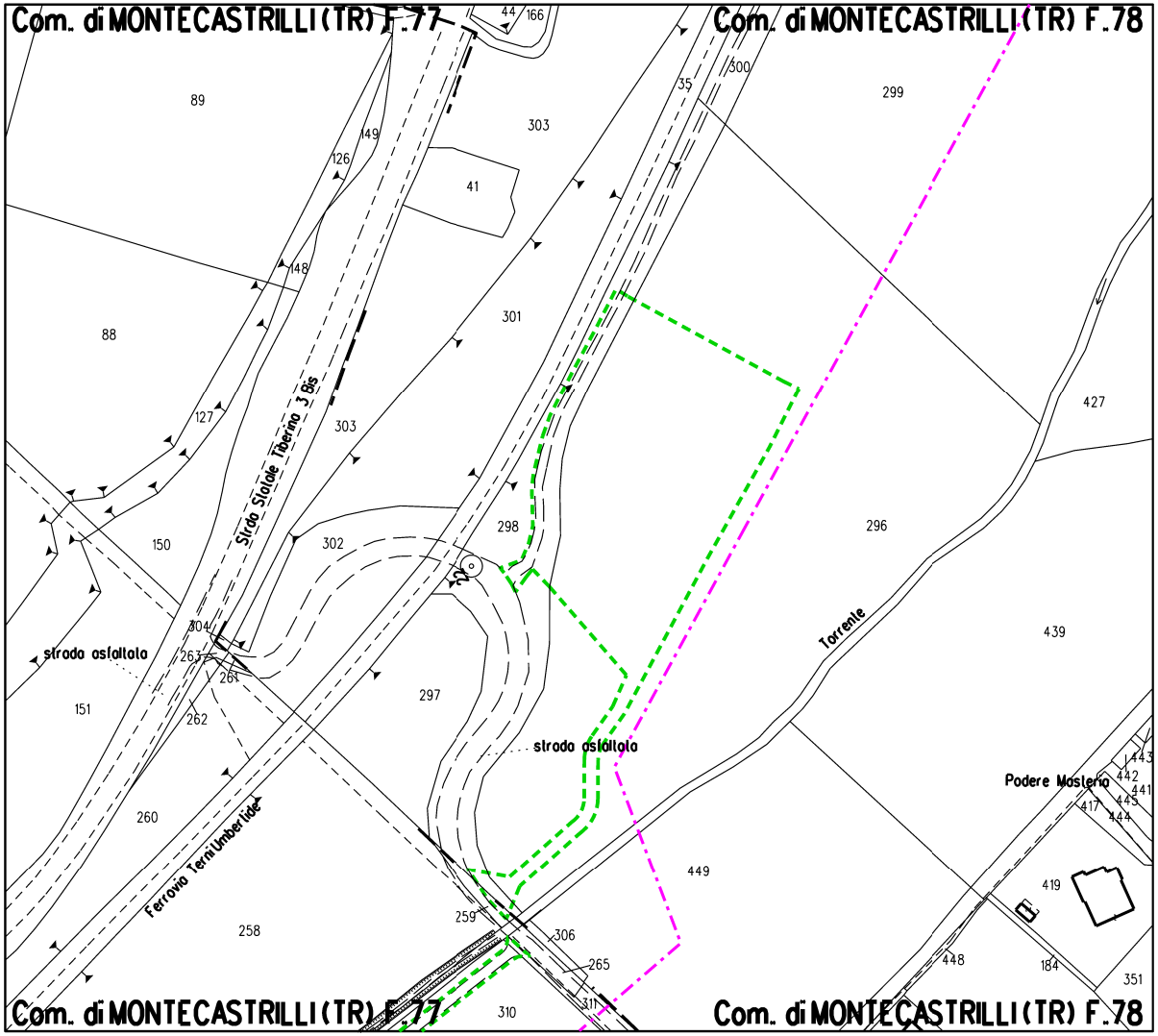
Com. di MONTECASTRILLI (TR) F.77
44
166
Com. di MONTECASTRILLI (TR) F.78
89
149
126
303
41
35
300
299
148
88
301
127
Strada Statale Tiberina 3 Bis
303
427
150
302
298
22
296
304
263
261
262
strada asfaltata
151
297
439
Torrente
strada asfaltata
260
Ferrovia Terni Umbertide
Podere Masteria
443
442
441
445
417
444
449
258
259
306
265
419
448
184
351
310
311
Com. di MONTECASTRILLI (TR) F.77
Com. di MONTECASTRILLI (TR) F.78

STRALCIO "B" - Strada "S60"

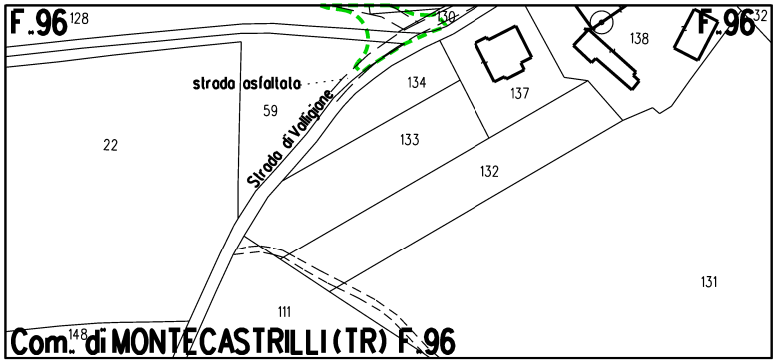
F.96
128
130
138
F.96
132
strada asfaltata
134
137
59
22
Strada di Valligiane
133
132
131
111
148
Com. di MONTECASTRILLI (TR) F.96

STRALCIO "C" - Strada "S61"

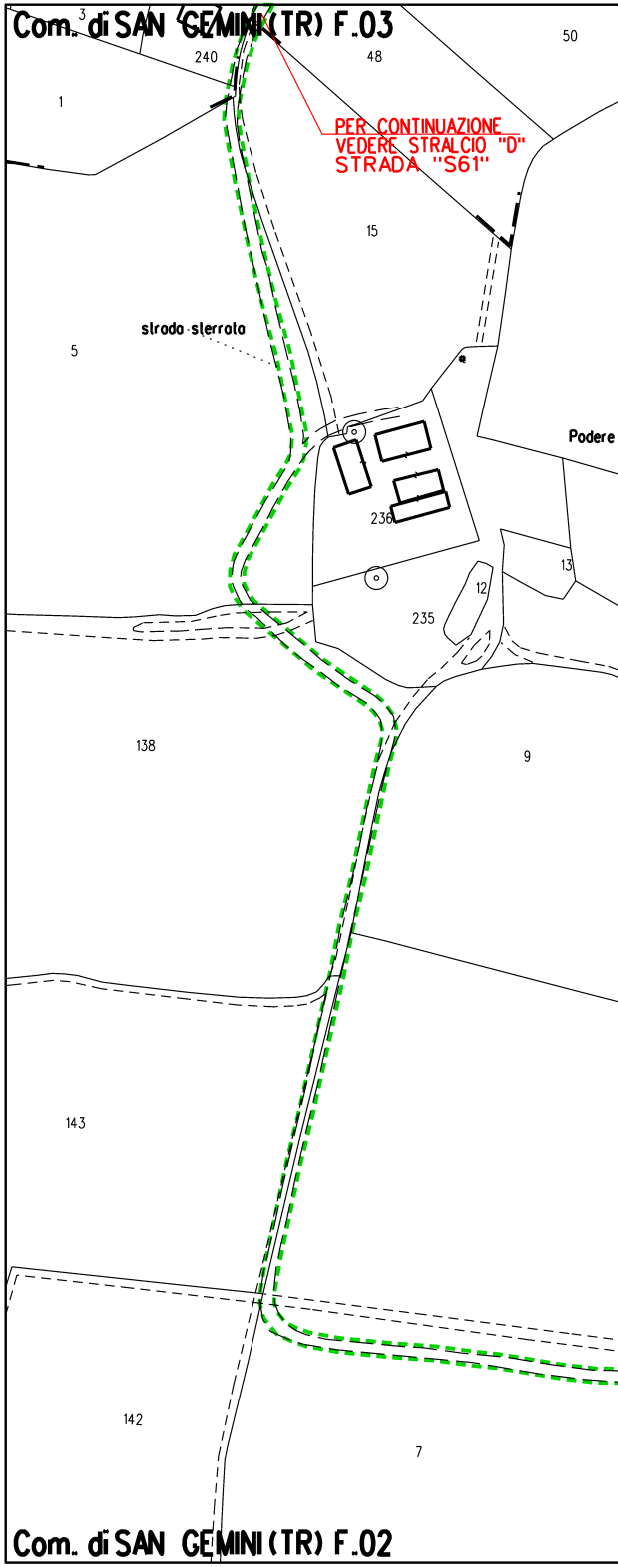
Com. di SAN GEMINI (TR) F.03
3
240
48
50
1
PER CONTINUAZIONE VEDERE STRALCIO "D" STRADA "S61"
15
strada sterrata
5
Podere
236
13
12
235
138
9
143
142
7
Com. di SAN GEMINI (TR) F.02

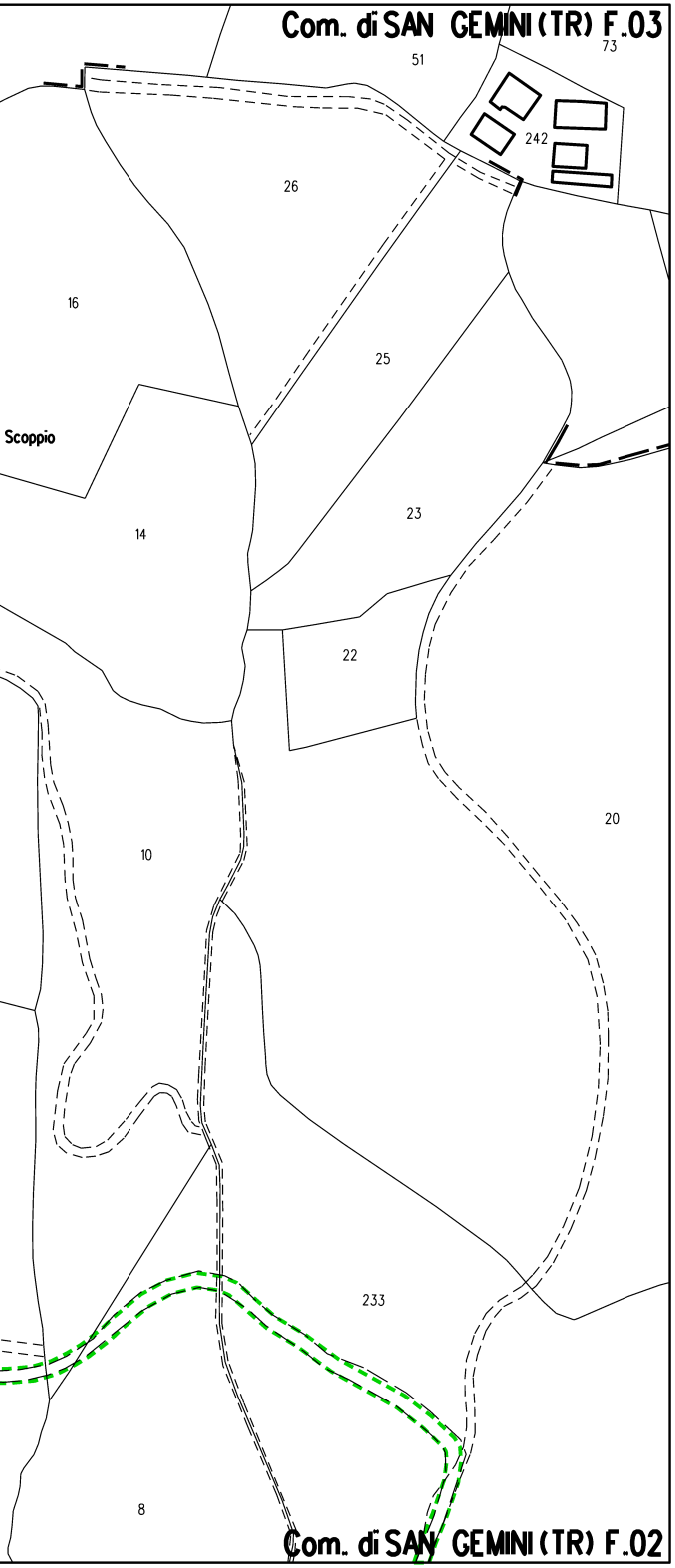
Com. di SAN GEMINI (TR) F.03
51
73
242
26
16
25
Scoppio
23
14
22
10
20
233
8
Com. di SAN GEMINI (TR) F.02

STRALCIO "D" - Strada "S61"

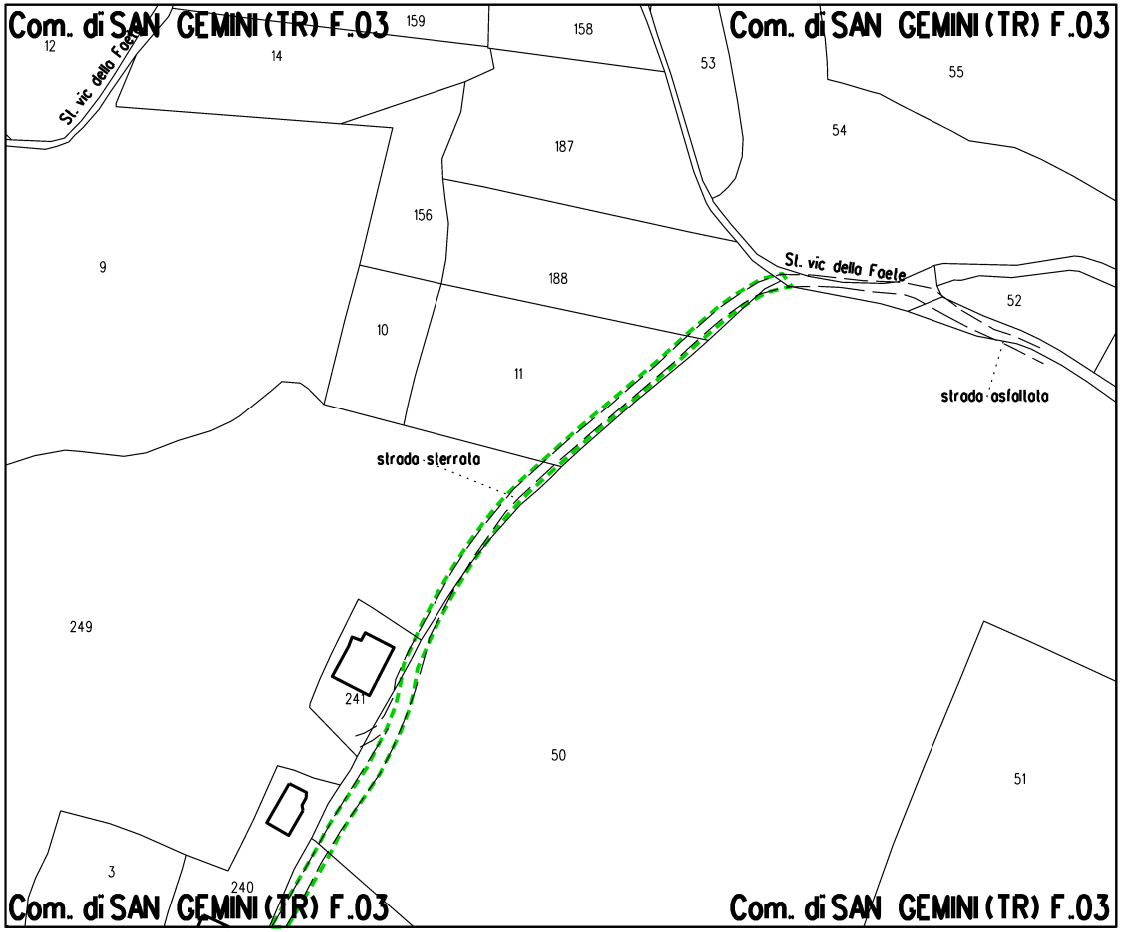
Com. di SAN GEMINI (TR) F.03
Com. di SAN GEMINI (TR) F.03
12
St. vic della Foete
159
14
158
53
55
54
187
156
9
188
St. vic della Foete
52
10
11
strada asfaltata
strada sterrata
249
241
50
51
3
240
Com. di SAN GEMINI (TR) F.03
Com. di SAN GEMINI (TR) F.03

STRALCIO "E" -

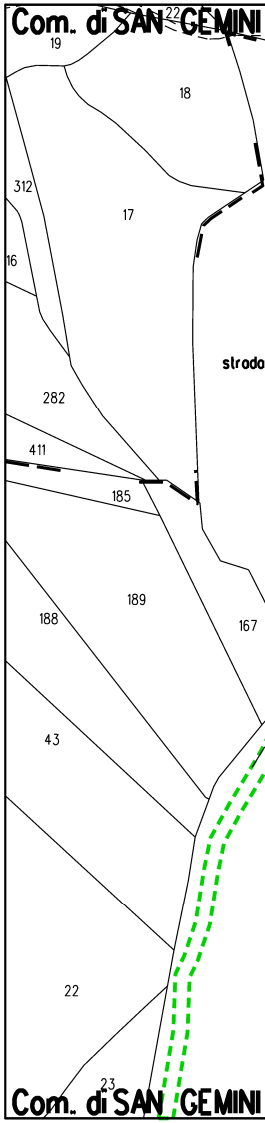
Com. di SAN GEMINI
19
22
18
312
17
16
strada
282
411
185
189
188
167
43
22
23
Com. di SAN GEMINI

Strada "S62"

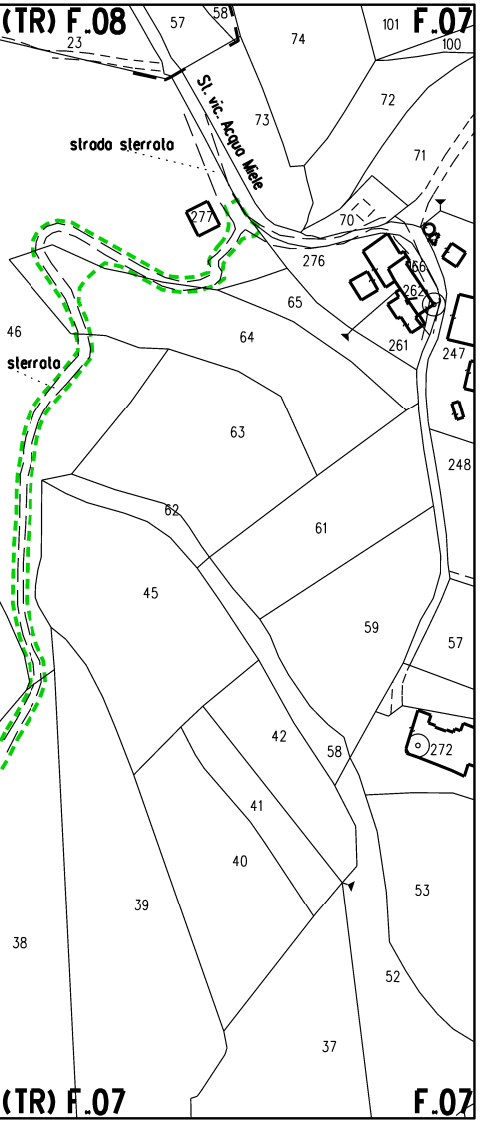
(TR) F.08
F.07
St. vic. Acqua Miele
strada sterrata
sterrata
57
58
74
101
100
23
73
72
71
70
277
276
66
262
65
64
261
247
46
63
248
62
61
45
59
57
42
58
272
41
40
53
39
38
52
37
(TR) F.07
F.07

STRALCIO "F" - Strada "S63"

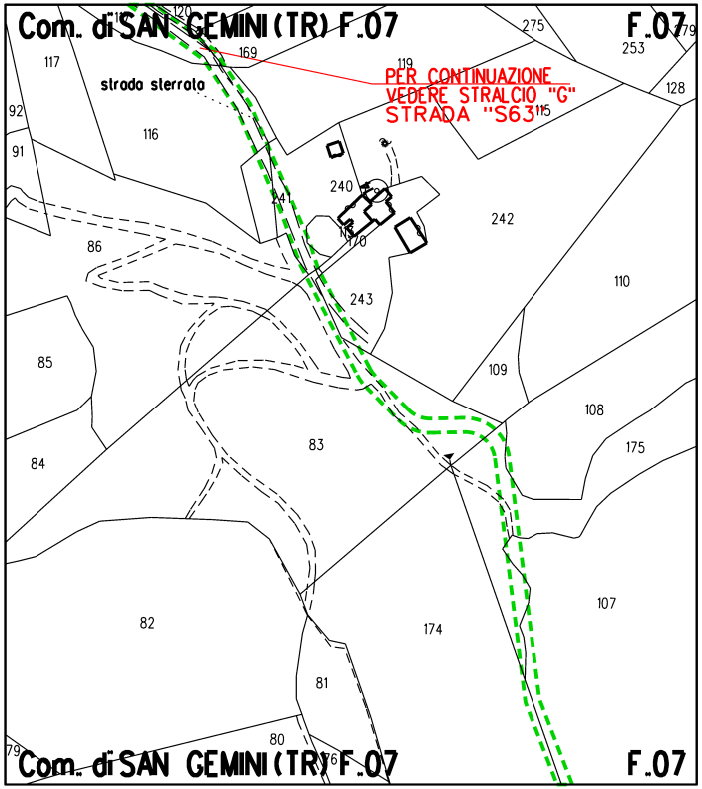
Com. di SAN GEMINI (TR) F.07
F.07
PER CONTINUAZIONE
VEDERE STRALCIO "G"
STRADA "S63"
strada sterrata
117
169
119
275
253
128
92
91
116
115
240
241
170
242
86
243
110
109
85
108
175
84
83
107
82
174
81
80
79
Com. di SAN GEMINI (TR) F.07
F.07

STRALCIO "G" - Strada "S63"

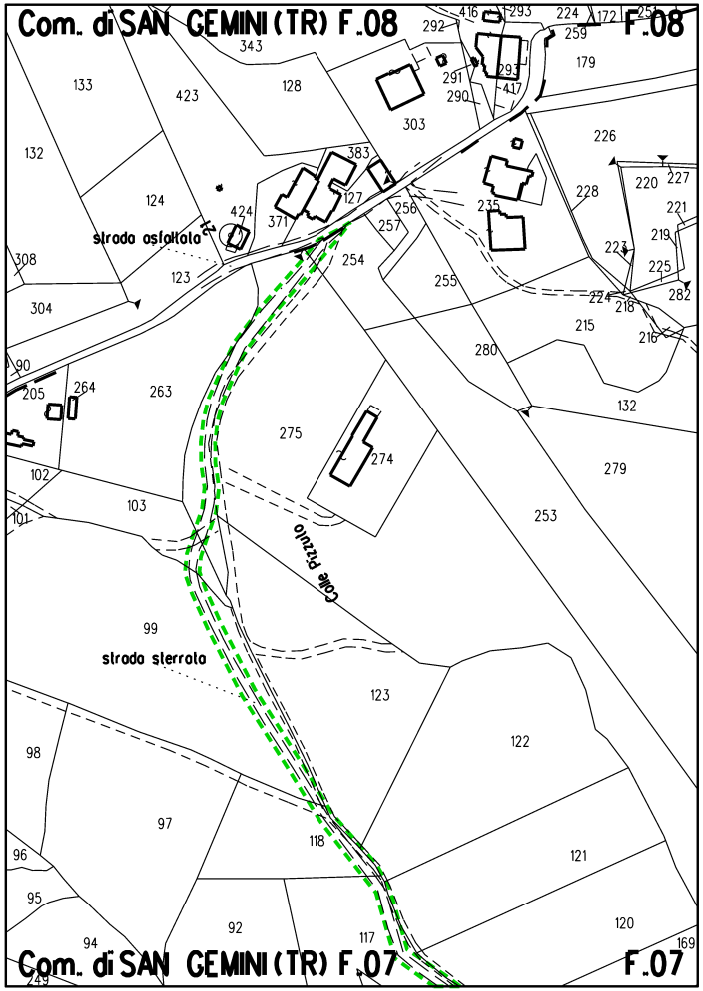
Com. di SAN GEMINI (TR) F.08
F.08
strada asfaltata
strada sterrata
Colle Pizzuto
343
416
293
224
172
259
292
133
423
128
291
293
417
179
290
303
226
132
383
127
256
235
228
220
227
124
424
371
257
221
219
308
123
254
255
223
225
304
224
218
282
215
216
280
90
264
205
263
132
275
274
279
102
103
253
101
99
123
122
98
97
118
121
96
95
92
117
120
94
169
Com. di SAN GEMINI (TR) F.07
F.07

STRALCIO "H" - Strada "S65"

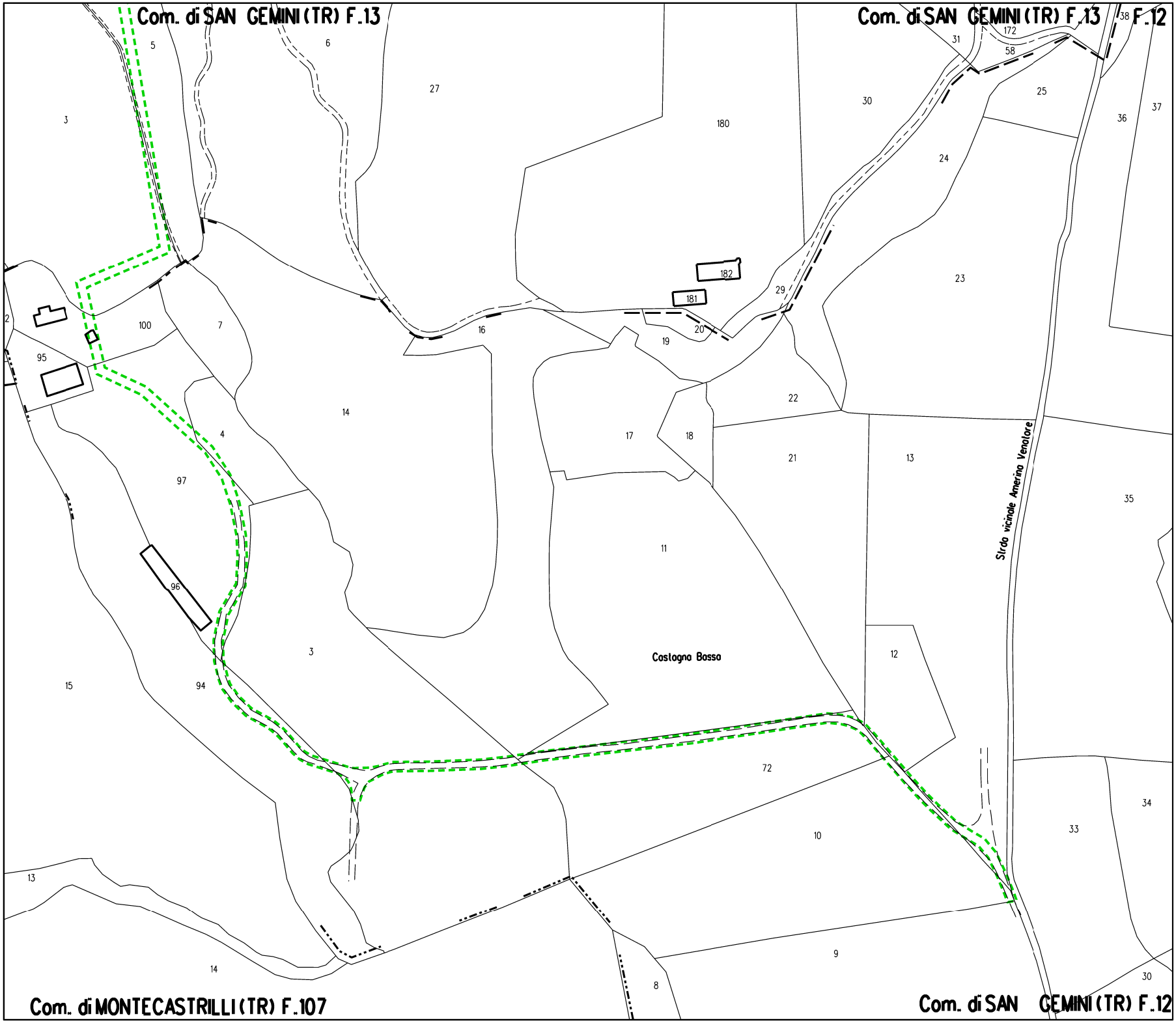
Com. di SAN GEMINI (TR) F.13
Com. di SAN GEMINI (TR) F.13
F.12
5
6
27
3
180
30
31
172
58
38
25
36
37
24
182
181
29
23
2
100
7
16
19
20
95
22
14
4
17
18
21
13
97
35
Strda vicinale Amerino Venatore
11
96
3
Castagna Basso
12
15
94
72
34
33
10
13
9
14
8
30
Com. di MONTECASTRILLI (TR) F.107
Com. di SAN GEMINI (TR) F.12

LEGENDA

-·-·-·- Metanodotto in progetto

▭ Aree di occupazione temporanea

🟨 Impianti in progetto

-·▭·- Attraversamento con Tubo di Protezione

-·▥·- Attraversamento con Microtunnel

-·⋈·- Attraversamento in T.O.C.

VEGETAZIONE REALE

🟩 Boschi a dominanza di leccio (Quercus ilex)

🟨 Boschi a prevalenza di conifere

🟪 Vegetazione a dominanza di salice bianco (Salix alba) e pioppi (Populus spp.)

🟫 Bosco misto di latifoglie decidue

🟩 Boschi a dominanza di cerro (Quercus cerris)

🟧 Boschi a dominanza di roverella (Quercus pubescens)

🟦 Formazioni forestali e filari in ambito agricolo

○ Piante singole

TIPOLOGIA RIPRISTINO

🟩 Querceti mesofili

🟥 Leccete mesoxerofile

🟦 Boschi ripari

🟩 Inerbimento

🟪 Mascheramento impianti e punti di linea

▨ Piante con altezza 1,50-1,75 m in punto con visuale significativa

Il presente disegno e' di proprieta' aziendale - La societa' tutelera' i propri diritti a termine di legge.

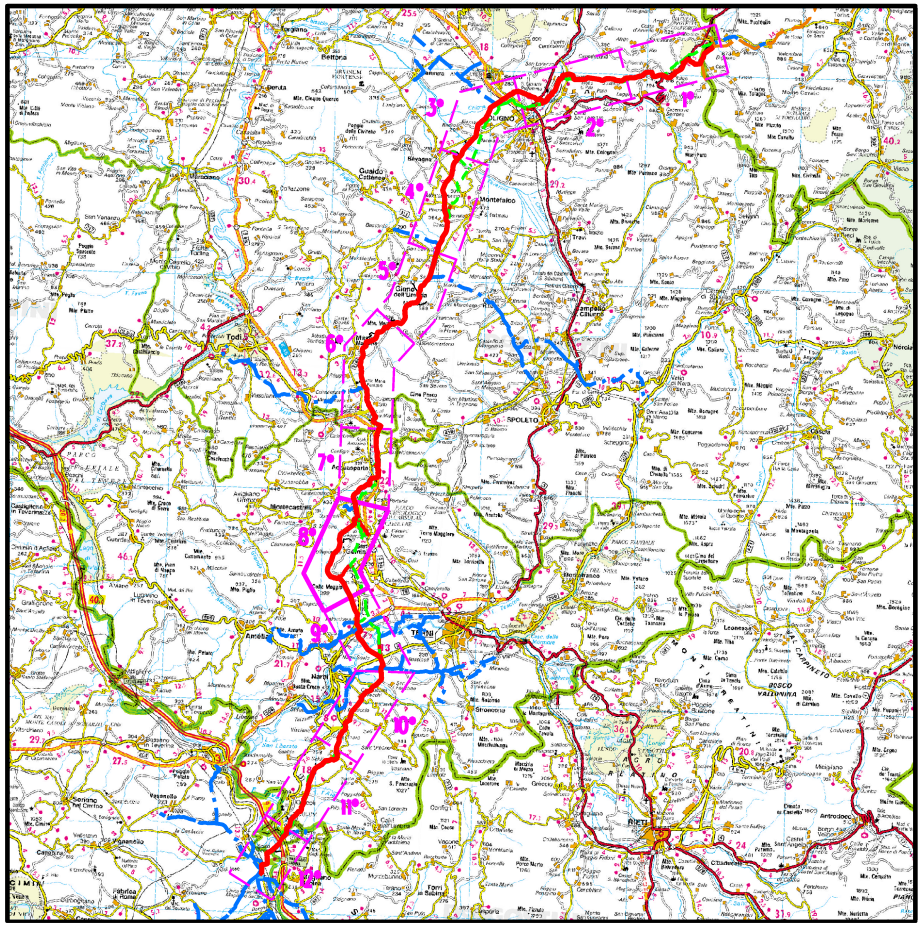
TODI
SPOLETO
TERNI
FOLIGNO
RIETI
1°
2°
3°
4°
5°
6°
7°
8°
9°
10°
11°
12°

COROGRAFIA **SCALA 1:500.000**

Nei Comuni di ACQUASPARTA,MONTECASTRILLI,NARNI,SAN GEMINI

Rev.	DATA	DESCRIZIONE	ELABORATO	VERIFICATO	APPROVATO
1	22/02/2021	AGGIORNAMENTO - EMISSIONE PER PERMESSI	V. PELLICCIA	F. VITALI	A. SPADACINI
0	15/12/2020	EMISSIONE PER PERMESSI	G. GALLIZIOLI	F. VITALI	A. SPADACINI

snam

PROGETTISTA
techfem
Rif. TFM: 011-PJM1-005-11-DT-39E-1132

COMMESSA NR/19093/R-L01

CODICE TECNICO 20621

RIFACIMENTO MET.
FOLIGNO (FRAZ. COLFIORITO) - GALLESE
DN 650 (26"), DP 75 bar

DIS. N. 11-DT-39E-1132

REVISIONE 1

PLANIMETRIA CATASTALE CON INDIVIDUAZIONE DELLE TIPOLOGIE FORESTALI E RIPRISTINO VEGETAZIONALE - TRATTO 8

FG. 1 DI 1

SCALA 1:2000