DATI TECNICI FUNZIONALI		
	MASCHERAMENTO IMPIANTI DI LINEA (Rif. Disegno simul.fotografica)	
	TIPOLOGIA FORESTALE E METODOLOGIA DI RIPRISTINO (Rif. N.Scheda documento 11-LX-E-5074)	
	SUPERFICIE TOTALE DA RIPRISTINARE (m²)	
	NUMERO RIFERIMENTO SCHEDA (Rif. N.Scheda documento 11-LX-E-5074)	
	INERBIMENTO (Rif. N.Scheda documento 11-LX-E-5075)	🟩
	SUPERFICIE TOTALE DA INERBIRE(m²)	
	NUMERO RIFERIMENTO SCHEDA (Rif. N.Scheda documento 11-LX-E-5075)	

CONFINI AMMINISTRATIVI

DATI CARATTERISTICI

DATI DI COSTRUZIONE

PRESSIONE DI PROGETTO 75.0 bar
PRESSIONE MASSIMA DI ESERCIZIO (MOP) 75.0 bar
GRADO DI UTILIZZAZIONE DICHIARATO f - 0.72

REALIZZATO IN CONFORMITA' AL D.M. 17/04/2008
CONFORMITA' AL D.M NUMERO D.M. 17/04/2008
PER MODIFICHE REALIZZATE SUCCESSIVAMENTE

RIVESTIMENTO GIUNTI DI SALDATURA

Fasce Termorestringenti

DATI GENERALI

DN 650 SP 11.1 [UNI-EN] 12240.00 m

LUNGHEZZA TOTALE IMPIANTO 12240.00 m.

FASE EMISSIONE Progetto

PLANIMETRIA 1:2000

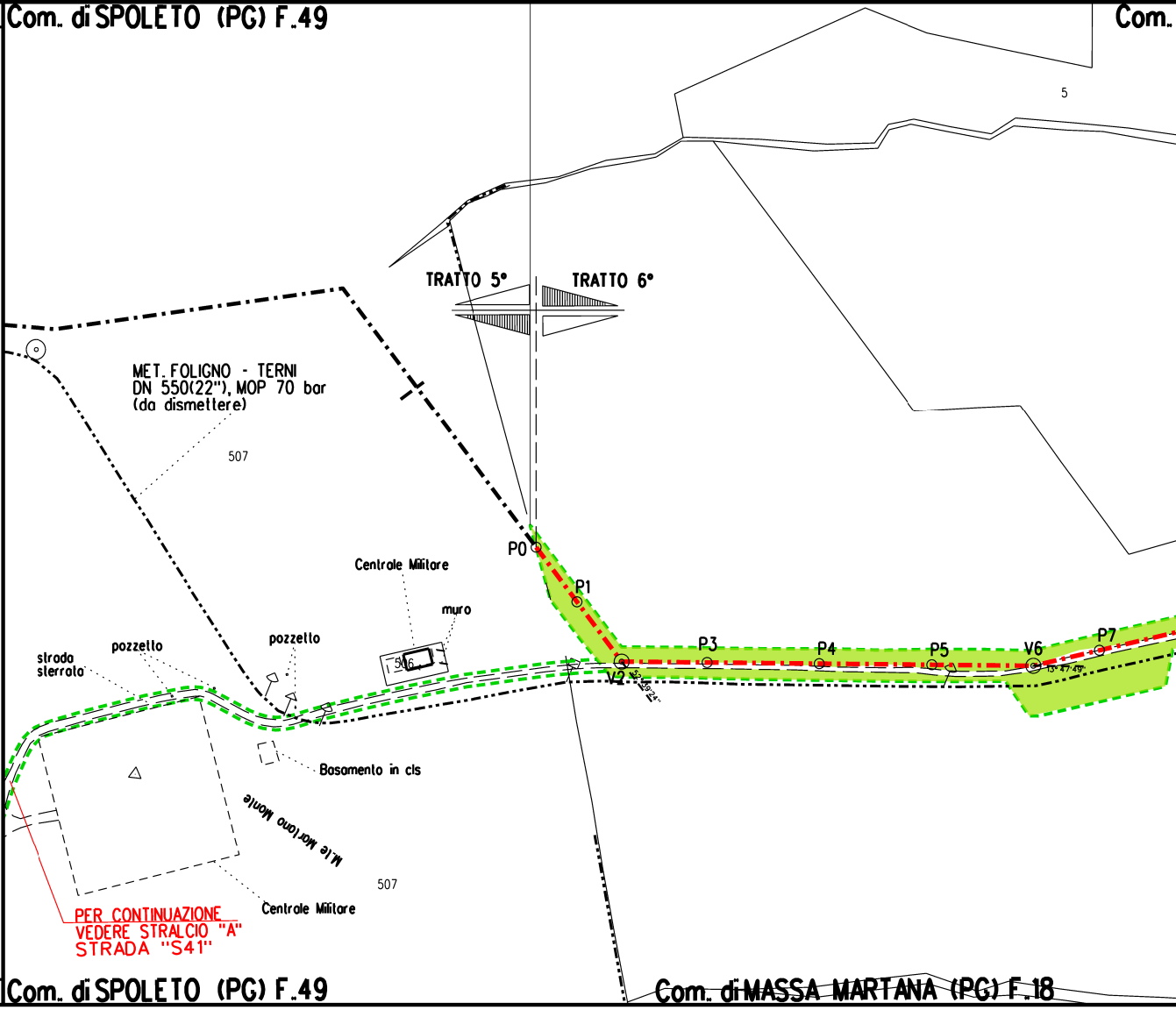
Com. di SPOLETO (PG) F.49
Com.
5
TRATTO 5°
TRATTO 6°
MET. FOLIGNO - TERNI
DN 550(22"), MOP 70 bar
(da dismettere)
507
P0
P1
Centrale Militare
muro
pozzello
pozzello
strada sterrato
506
P3
P4
P5
V6
P7
V2
52°39'24"
13°47'49"
Basamento in cls
M.te Martano Monte
507
Centrale Militare
PER CONTINUAZIONE
VEDERE STRALCIO "A"
STRADA "S41"
Com. di SPOLETO (PG) F.49
Com. di MASSA MARTANA (PG) F.18

CONFINI AMMINISTRATIVI

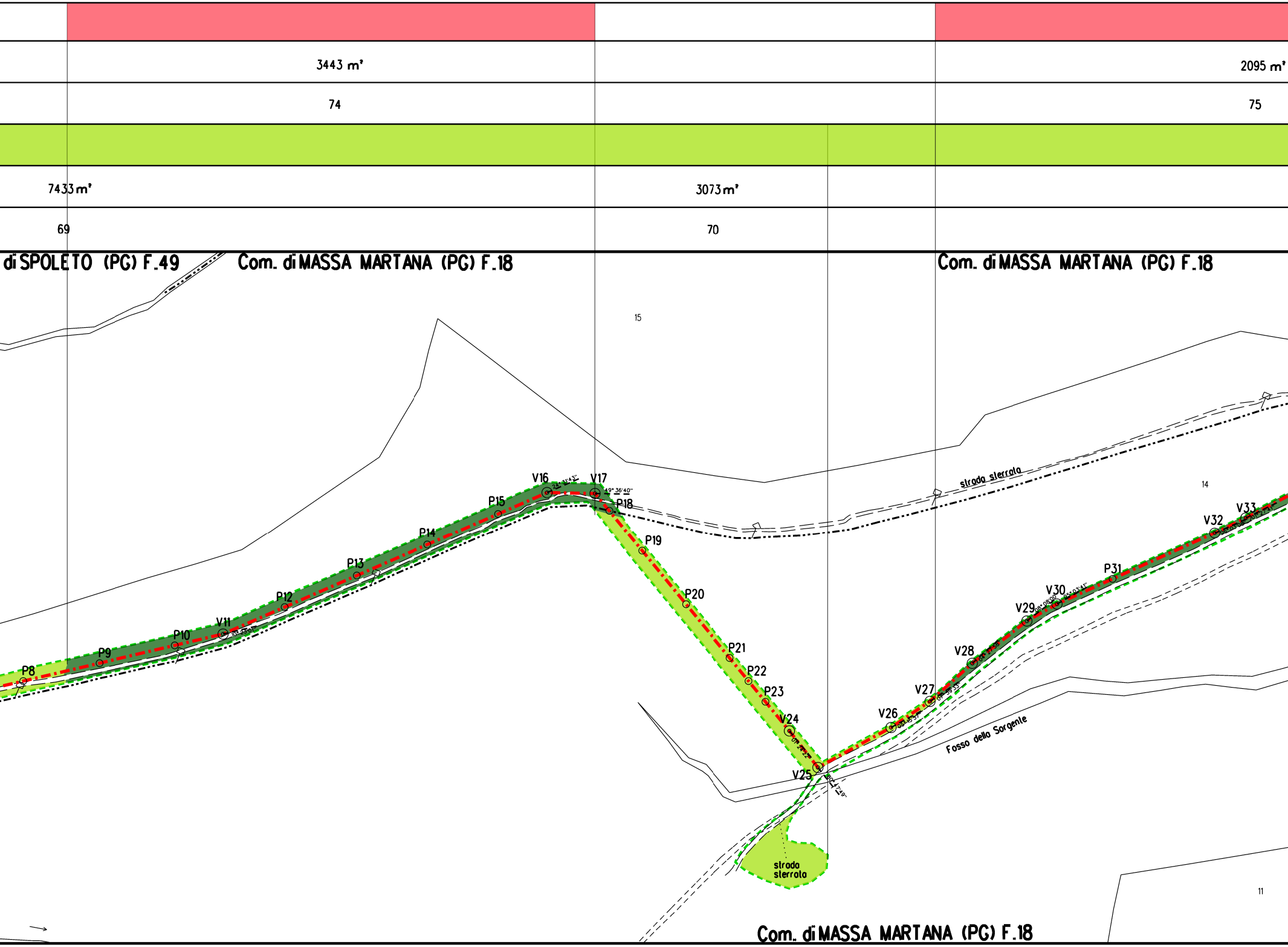
3443 m²
74
2095 m²
75
7433 m²
69
3073 m²
70
di SPOLETO (PG) F.49
Com. di MASSA MARTANA (PG) F.18
Com. di MASSA MARTANA (PG) F.18
15
14
11
strada sterrata
strada sterrata
Fosso della Sorgente
P8
P9
P10
V11
P12
P13
P14
P15
V16
V17
49° 36' 40"
P18
P19
P20
P21
P22
P23
V24
V25
V26
V27
V28
V29
V30
P31
V32
V33
Com. di MASSA MARTANA (PG) F.18

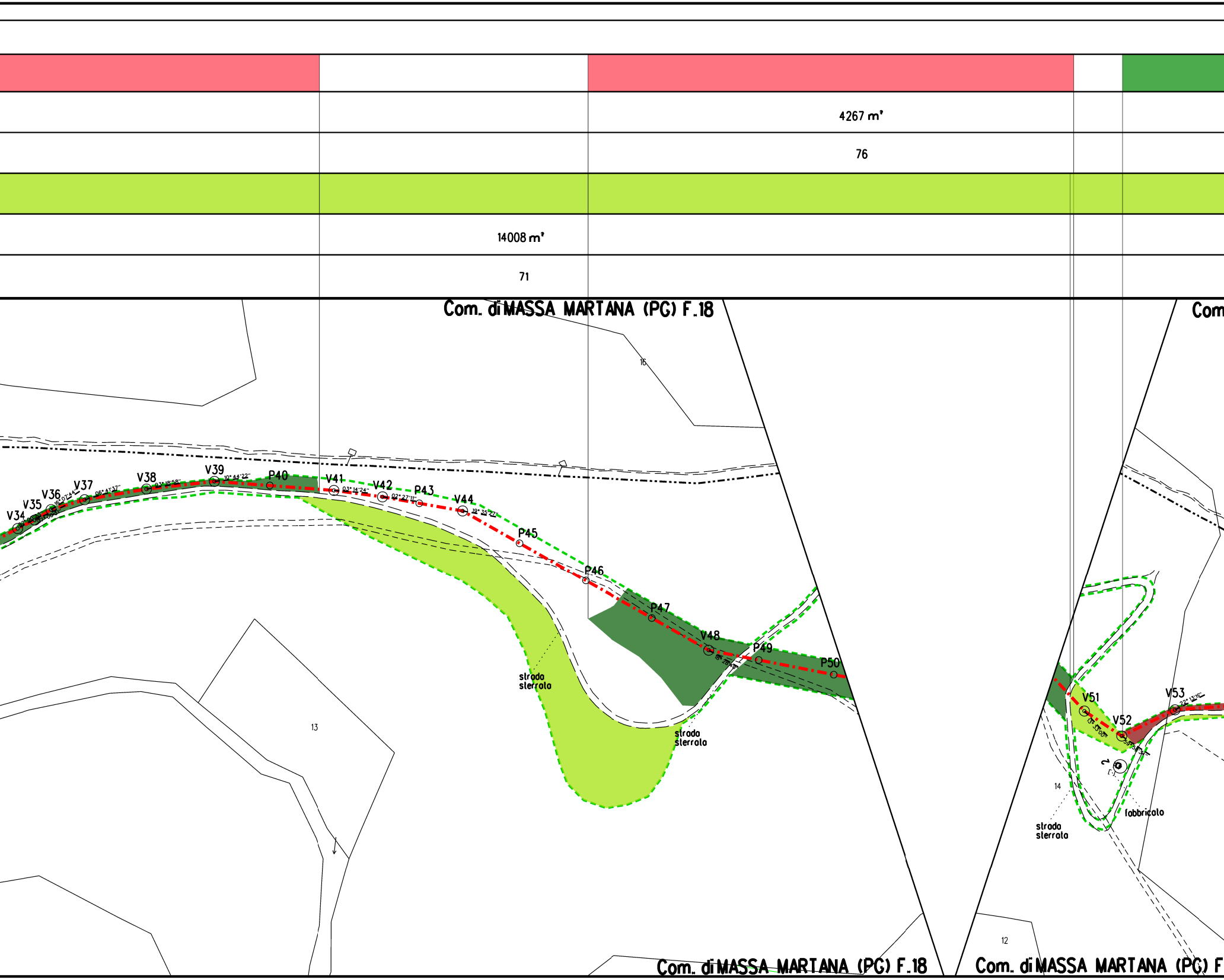
4267 m²
76
14008 m²
71
Com. di MASSA MARTANA (PG) F.18
Com
16
V34
V35
V36
16° 07'44"
V37
06° 41'37"
V38
03° 18'58"
V39
10° 44'22"
P40
V41
03° 14'24"
V42
02° 27'11"
P43
V44
19° 35'27"
P45
P46
P47
V48
P49
P50
strada sterrata
strada sterrata
13
V51
13° 33'00"
V52
59° 58'34"
V53
22° 13'19"
14
strada sterrata
fabbricato
12
Com. di MASSA MARTANA (PG) F.18
Com. di MASSA MARTANA (PG) F

🟩
11937 m^2
77
🟩
14917 m^2
72

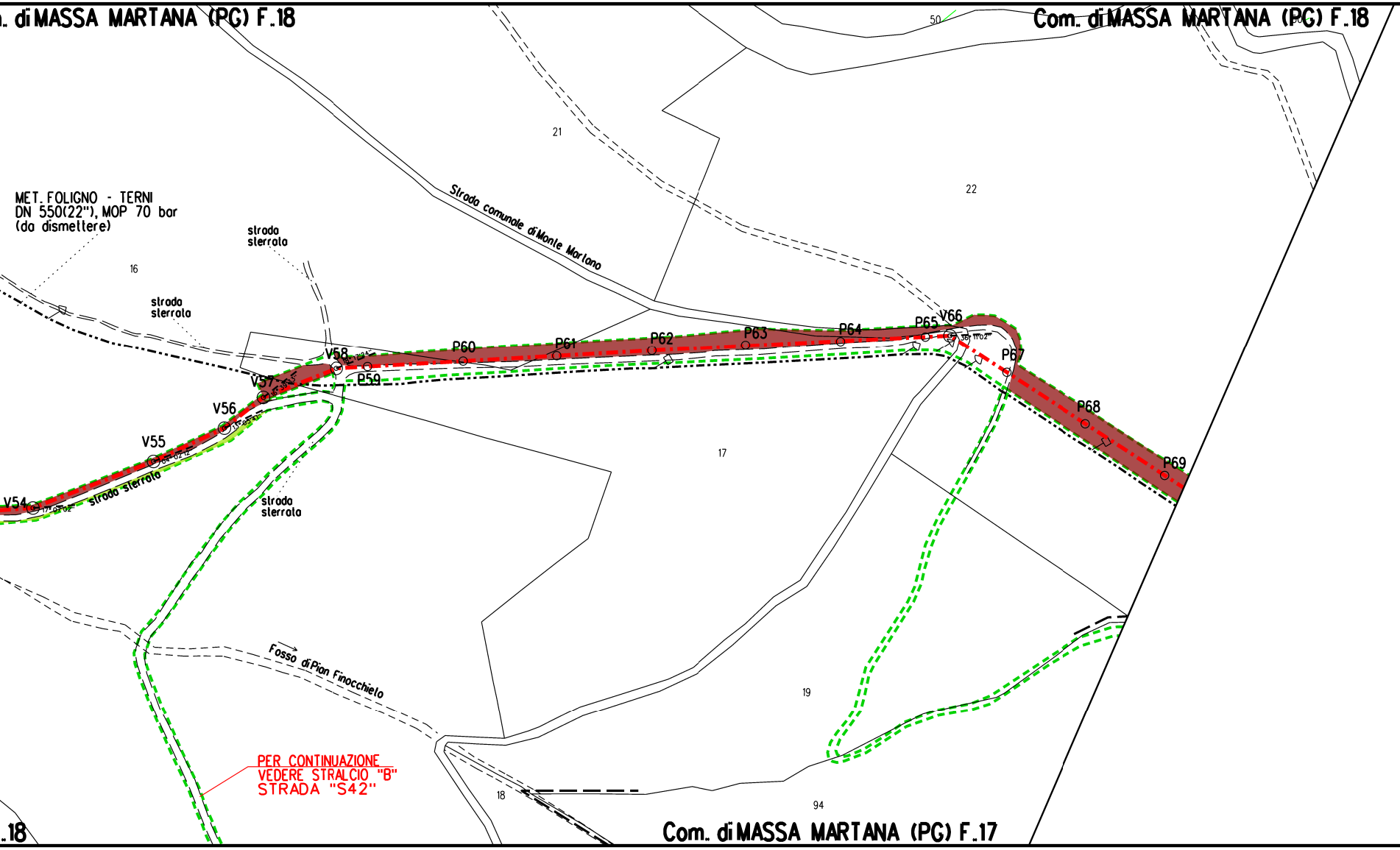
Com. di MASSA MARTANA (PG) F.18
Com. di MASSA MARTANA (PG) F.18
Com. di MASSA MARTANA (PG) F.17
.18
MET. FOLIGNO - TERNI
DN 550(22"), MOP 70 bar
(da dismettere)
strada sterrata
strada sterrata
strada sterrata
strada sterrata
Strada comunale di Monte Martano
Fosso di Pian Finocchieto
PER CONTINUAZIONE
VEDERE STRALCIO "B"
STRADA "S42"
V54
V55
V56
V57
V58
P59
P60
P61
P62
P63
P64
P65
V66
P67
P68
P69
16
17
18
19
21
22
50
94

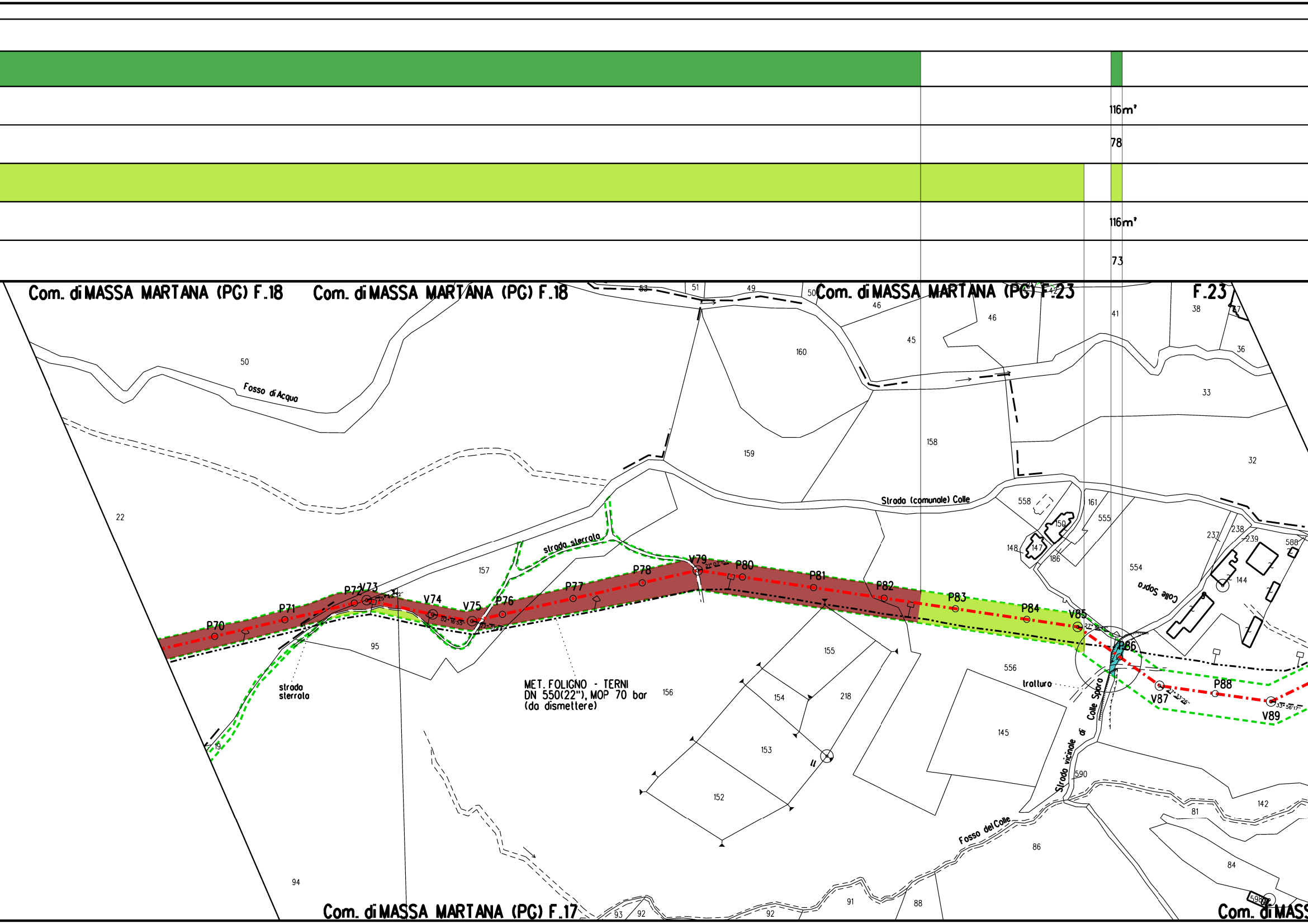
116m²
78
116m²
73
Com. di MASSA MARTANA (PG) F.18
Com. di MASSA MARTANA (PG) F.18
Com. di MASSA MARTANA (PG) F.23
F.23
Com. di MASSA MARTANA (PG) F.17
Com. di MASS
Fosso di Acqua
strada sterrata
strada sterrata
Strada (comunale) Colle
Colle Sopra
Strada vicinale di Colle Sopra
Fosso del Colle
trattura
MET. FOLIGNO - TERNI
DN 550(22"), MOP 70 bar
(da dismettere)
P70
P71
P72
V73
V74
V75
P76
P77
P78
V79
P80
P81
P82
P83
P84
V85
P86
V87
P88
V89
50
22
157
95
94
19
156
155
154
153
152
218
159
160
158
45
46
46
49
51
53
50
41
38
37
36
33
32
558
161
555
150
147
148
186
554
556
145
590
144
237
238
239
588
142
81
84
86
88
91
92
93
92

🟩		🟩	🟩	🟩	🟩
450 m^2		1711 m^2	541 m^2	327 m^2	187 m^2
79		80	81	82	83
🟩	🟩	🟩	🟩	🟩	🟩
450 m^2	2957 m^2		541 m^2	327 m^2	187 m^2
74	75		76	77	78

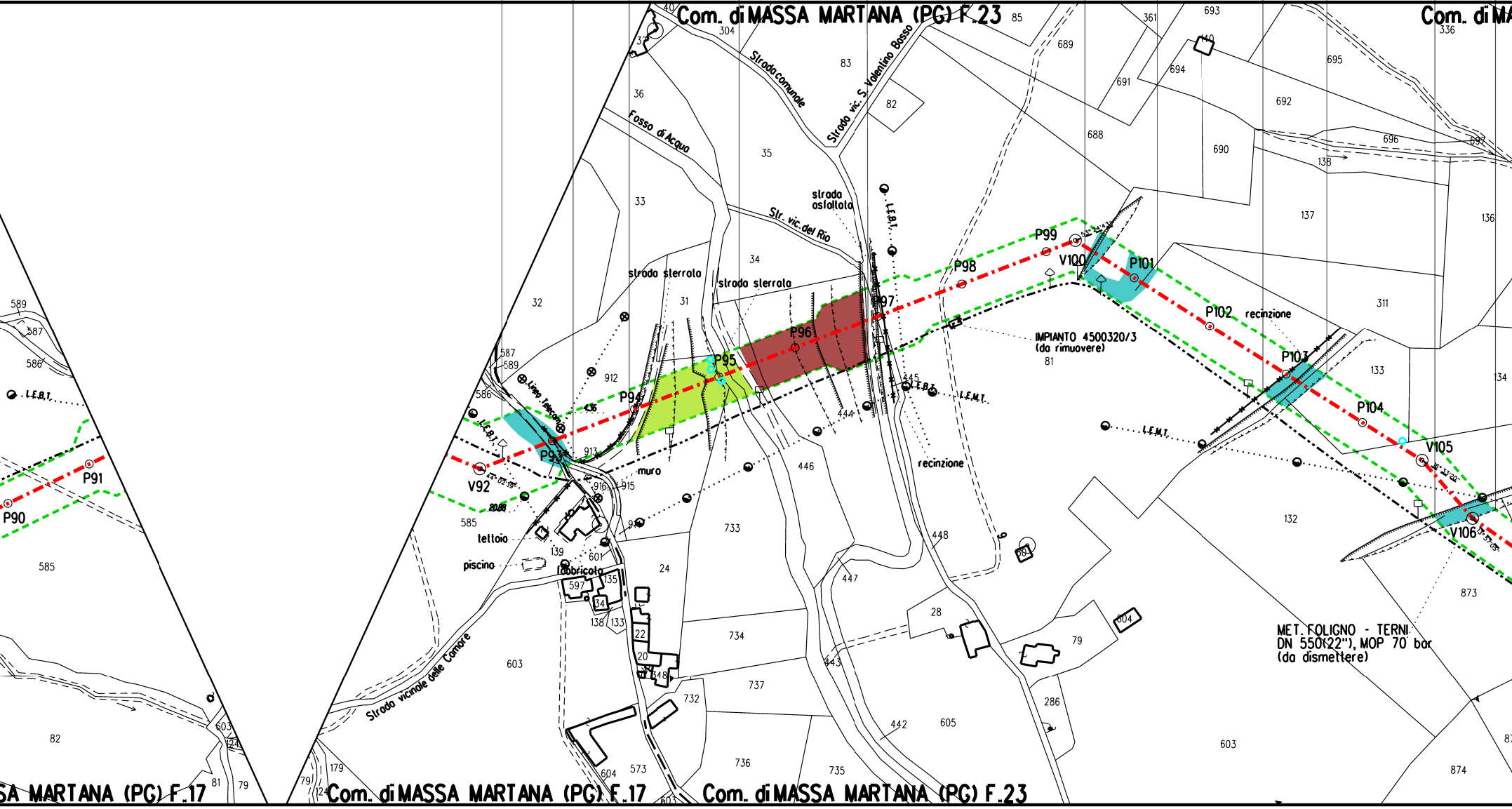
Com. di MASSA MARTANA (PG) F.23
Com. di MA
SA MARTANA (PG) F.17
Com. di MASSA MARTANA (PG) F.17
Com. di MASSA MARTANA (PG) F.23
Strada comunale
Strada vic. S. Valentino Bosso
Fosso di Acqua
Str. vic. del Rio
strada asfaltata
strada sterrata
strada sterrata
Strada vicinale delle Camore
L.E.B.T.
L.E.M.T.
Linea Telecom
recinzione
recinzione
muro
tettoia
piscina
fabbricato
IMPIANTO 4500320/3 (da rimuovere)
MET. FOLIGNO - TERNI DN 550(22"), MOP 70 bar (da dismettere)
P90
P91
V92
P93
P94
P95
P96
P97
P98
P99
V100
P101
P102
P103
P104
V105
V106

🟩	🟩	🟩	▨
572 m²	119m²	898 m²	230 m²
84	85	86	87
🟩	🟩	🟩	🟩
572 m²	119m²	898 m²	230 m²
79	80	81	82

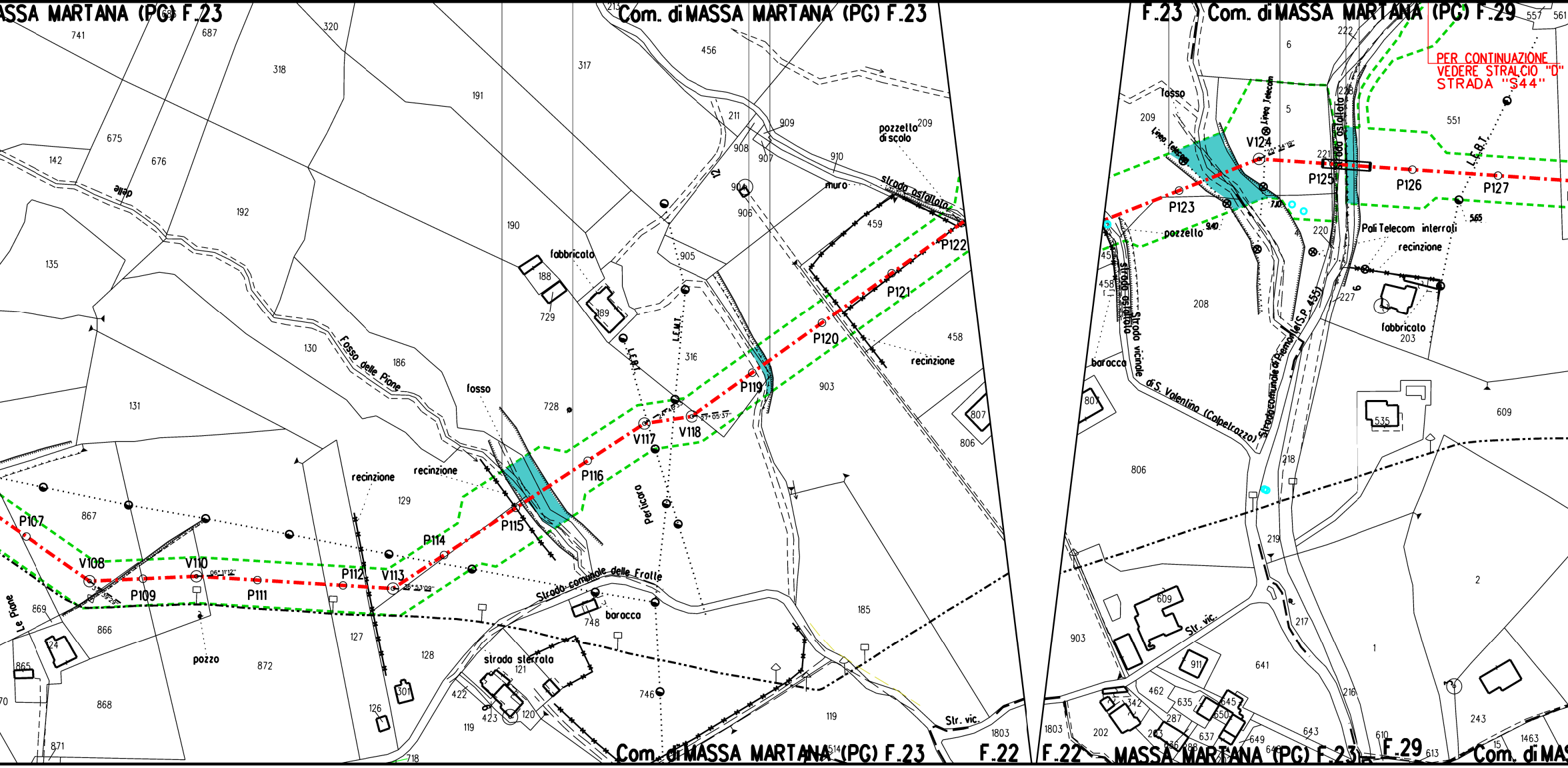

ASSA MARTANA (PG) F.23
Com. di MASSA MARTANA (PG) F.23
F.23
Com. di MASSA MARTANA (PG) F.29
PER CONTINUAZIONE
VEDERE STRALCIO "D"
STRADA "S44"
Com. di MASSA MARTANA (PG) F.23
F.22
F.22
MASSA MARTANA (PG) F.23
F.29
Com. di MAS
P107
V108
P109
V110
P111
P112
V113
P114
P115
P116
V117
V118
P119
P120
P121
P122
P123
V124
P125
P126
P127
Fosso delle Piane
delle
Le Piane
recinzione
recinzione
recinzione
recinzione
fosso
fosso
fabbricato
fabbricato
baracca
baracca
baracca
pozzo
pozzetto di scolo
pozzetto
muro
strada asfaltata
strada asfaltata
strada sterrata
Strada comunale delle Frolle
Pelicaro
L.E.B.T.
L.E.B.T.
L.E.M.T.
Linea Telecom
Linea Telecom
Pali Telecom interrati
Strada vicinale di S. Valentino (Colpetrazzo)
Strada comunale di Piemonte (S.P. 455)
Str. vic.
Str. vic.
741
687
320
318
675
676
142
192
135
130
186
131
191
317
456
211
909
908
907
910
904
906
905
190
188
189
729
728
316
209
459
458
903
807
806
185
867
869
866
872
865
868
871
129
127
128
126
301
422
423
119
120
121
748
746
718
514
1803
6
5
222
228
221
220
208
4
227
9
203
551
565
609
535
218
219
217
216
2
1
243
641
911
462
635
645
650
637
649
342
287
283
202
643
610
613
1463
15
557
561

🟩
203 m²
88
🟩
203 m²
83

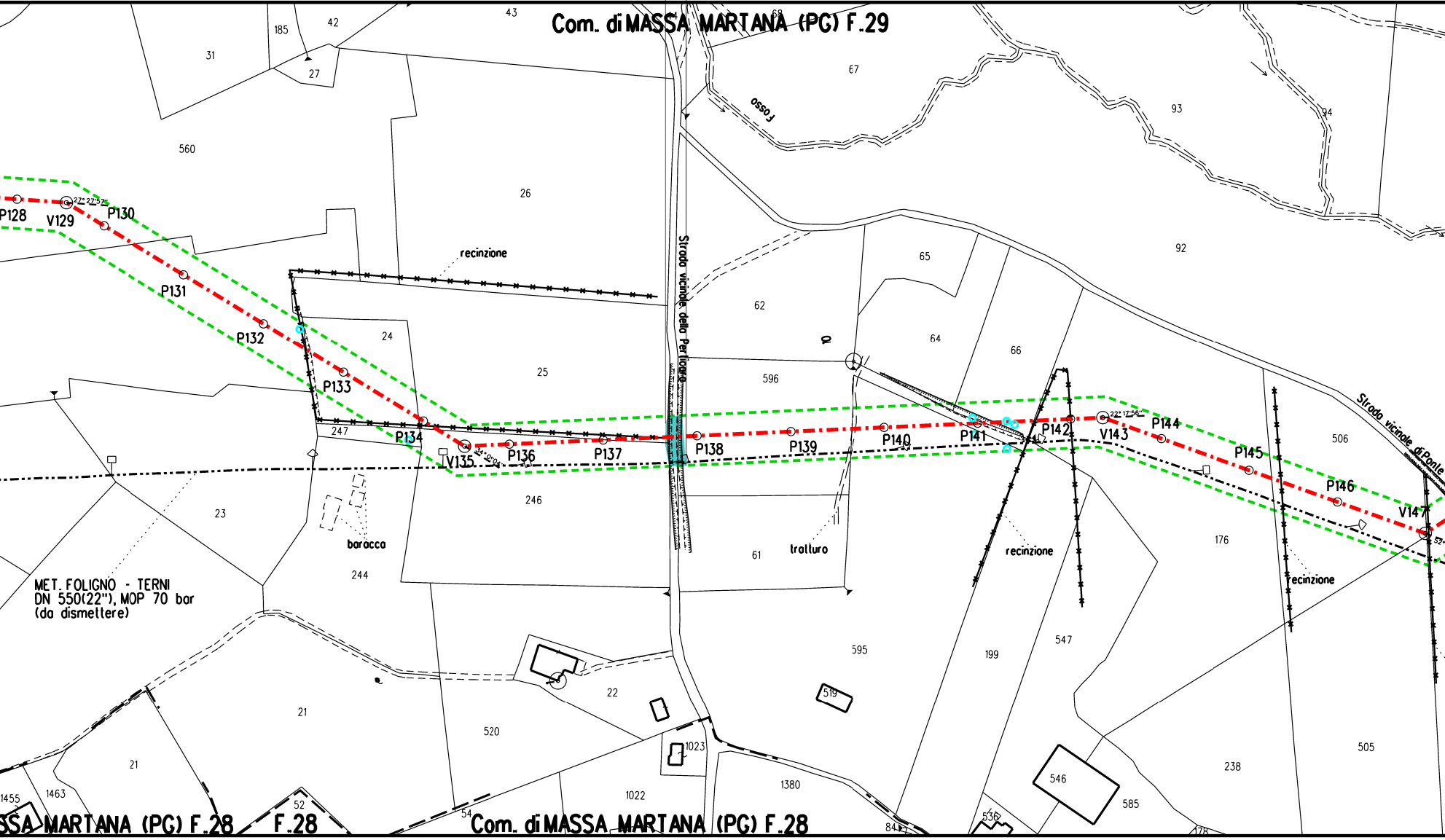
Com. di MASSA MARTANA (PG) F.29
43
185
42
31
27
560
26
67
Fosso
93
94
92
65
62
64
66
596
24
25
P128
V129
27° 27'57''
P130
P131
P132
P133
P134
247
V135
34° 0'04''
P136
P137
P138
P139
P140
P141
P142
22° 17'56''
V143
P144
P145
P146
V147
52°
506
recinzione
Strada vicinale della Perticara
Strada vicinale di Ponte
246
23
baracca
244
MET. FOLIGNO - TERNI
DN 550(22"), MOP 70 bar
(da dismettere)
61
trolluro
recinzione
176
recinzione
595
199
547
519
22
21
520
1023
1022
1380
546
238
505
585
21
1463
1455
52
54
536
84
178
SSA MARTANA (PG) F.28
F.28
Com. di MASSA MARTANA (PG) F.28

🟩	🟩	🟩	🟩	🟩
154 m²	357 m²	125 m²	204 m²	2768 m²
89	90	91	92	93
🟩	🟩	🟩	🟩	🟩
154 m²	357 m²	125 m²	204 m²	2768 m²
84	85	86	87	88

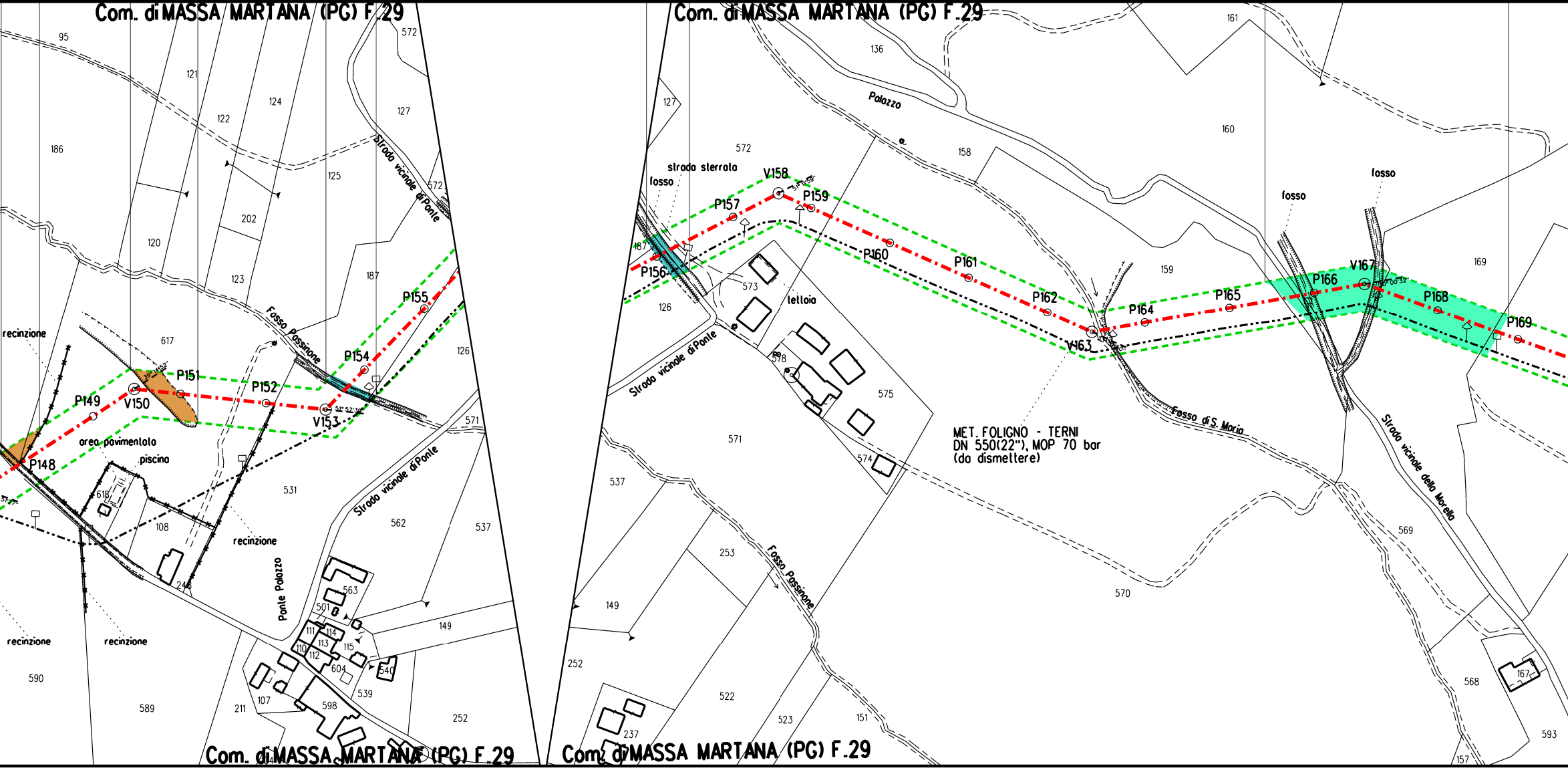
Com. di MASSA MARTANA (PG) F.29
Com. di MASSA MARTANA (PG) F.29
Com. di MASSA MARTANA (PG) F.29
Com. di MASSA MARTANA (PG) F.29
95
121
124
122
127
186
125
202
120
123
187
617
126
Strada vicinale di Ponte
Fosso Passinone
recinzione
P148
P149
V150
P151
P152
V153
P154
P155
area pavimentata
piscina
618
108
531
571
Strada vicinale di Ponte
562
537
recinzione
Ponte Palazzo
563
501
111
114
113
110
112
115
604
540
149
539
107
598
211
589
590
252
recinzione
recinzione
572
136
Palazzo
158
161
160
strada sterrata
fosso
V158
P157
P159
P156
P160
P161
P162
V163
P164
P165
P166
V167
P168
P169
573
tettoia
578
575
574
159
169
fosso
fosso
Fosso di S. Maria
Strada vicinale della Morella
MET. FOLIGNO - TERNI
DN 550(22"), MOP 70 bar
(da dismettere)
537
253
Fosso Passinone
149
570
569
568
167
593
252
522
523
151
237
157

	🟩	🟩	
	2660 m^2	1248 m^2	
	94	95	
	🟩	🟩	
	2660 m^2	1248 m^2	
	89	90	

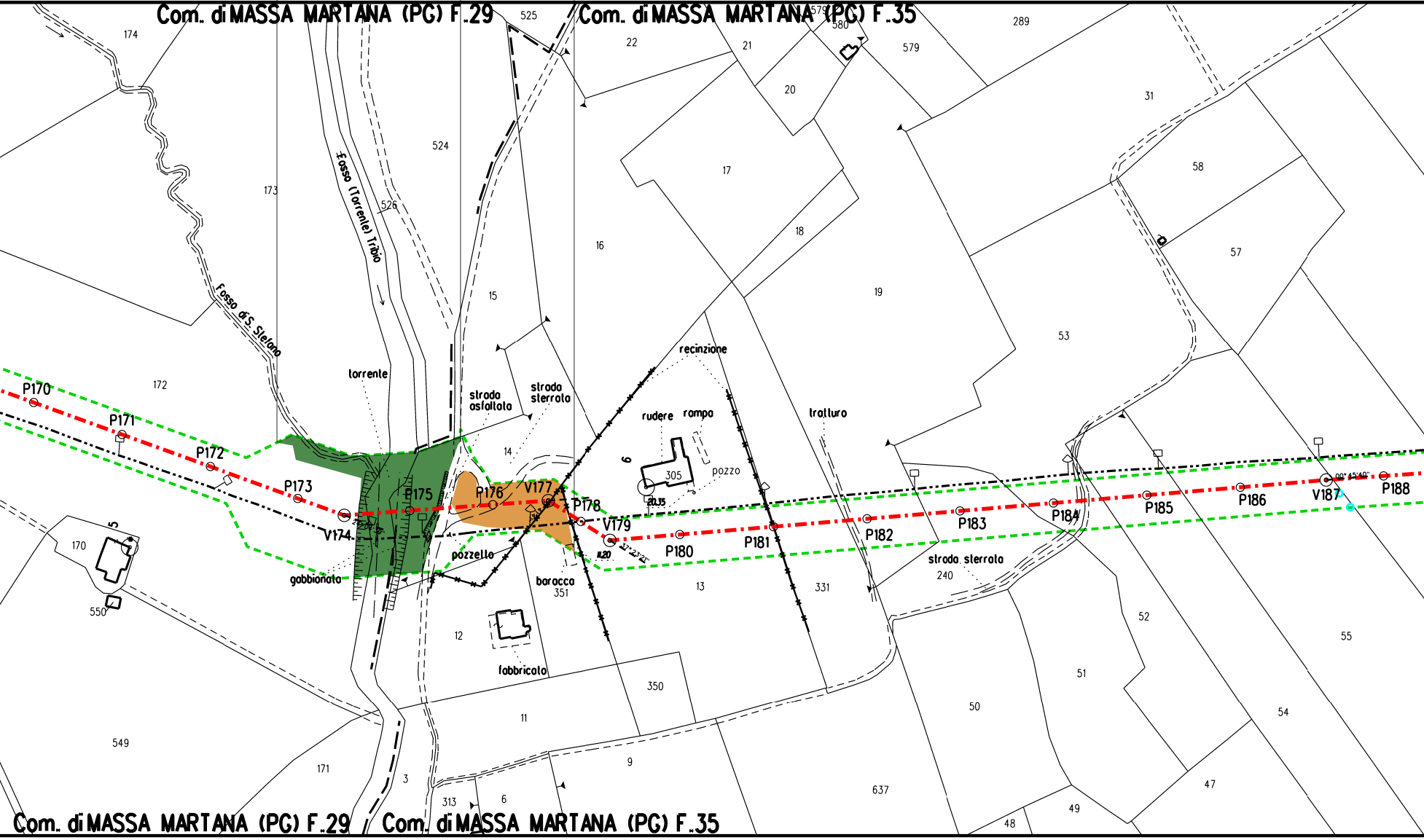
Com. di MASSA MARTANA (PG) F.29
Com. di MASSA MARTANA (PG) F.35
174
173
172
170
550
549
171
525
524
526
Fosso (Torrente) Tribio
Fosso di S. Stefano
torrente
strada asfaltata
strada sterrata
15
16
14
12
11
3
313
6
9
22
21
20
579
580
289
17
18
19
31
58
57
53
recinzione
rudere
rampa
305
pozzo
trattura
13
331
350
351
baracca
fabbricato
pozzetto
gabbionata
strada sterrata
240
52
51
50
55
54
47
49
48
637
P170
P171
P172
P173
V174
P175
P176
V177
P178
V179
P180
P181
P182
P183
P184
P185
P186
V187
P188
Com. di MASSA MARTANA (PG) F.29
Com. di MASSA MARTANA (PG) F.35

🟩
222m²
96
🟩
222m²
91

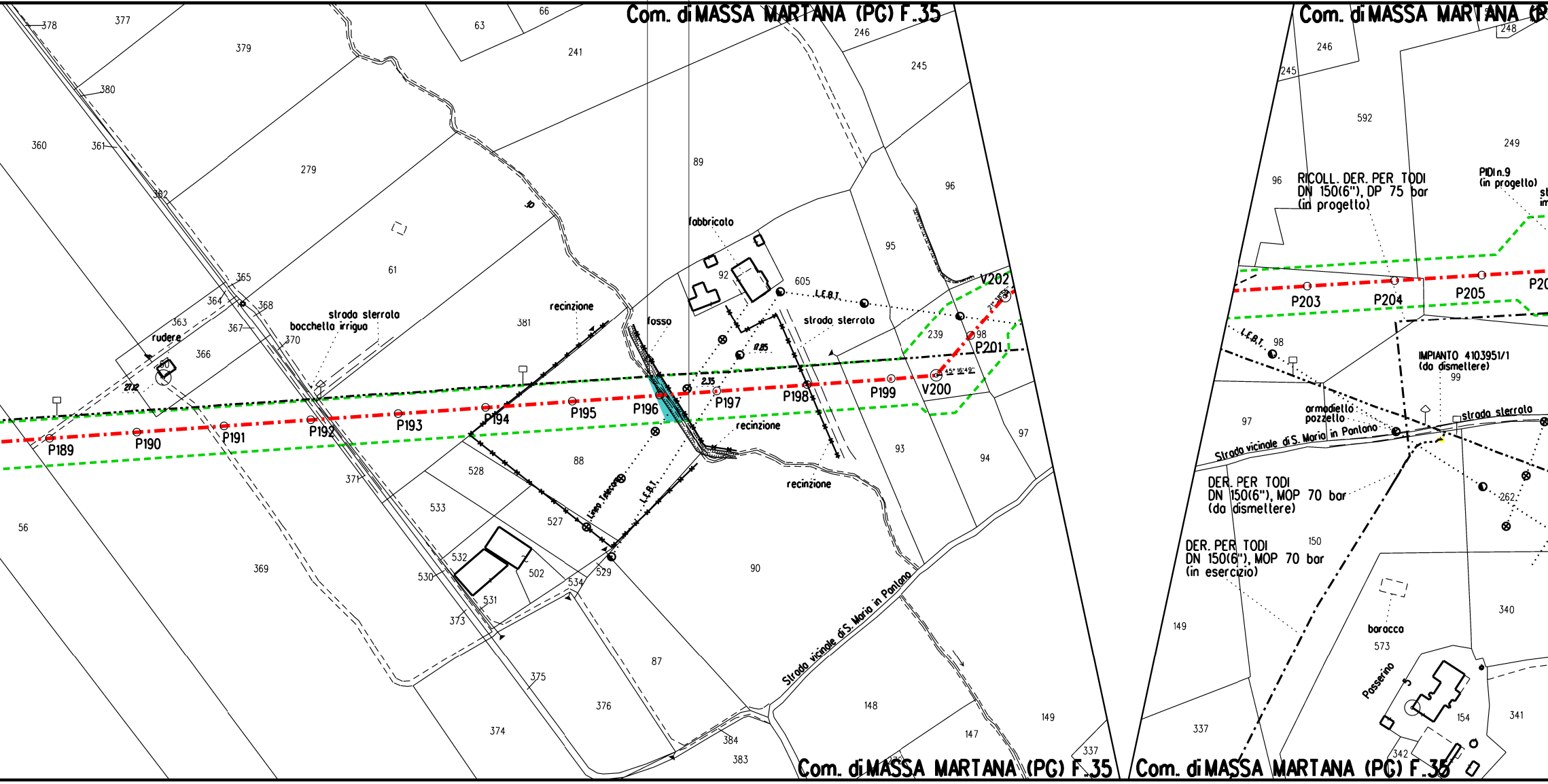
Com. di MASSA MARTANA (PG) F.35
Com. di MASSA MARTANA (P
Com. di MASSA MARTANA (PG) F.35
Com. di MASSA MARTANA (PG) F.35
P189
P190
P191
P192
P193
P194
P195
P196
P197
P198
P199
V200
P201
V202
P203
P204
P205
P20
rudere
bocchello irriguo
strada sterrato
recinzione
fosso
fabbricato
L.E.B.T.
strada sterrato
recinzione
recinzione
Linea Telecom
L.E.B.T.
Strada vicinale di S. Maria in Pantano
RICOLL. DER. PER TODI
DN 150(6"), DP 75 bar
(in progetto)
PIDI n.9
(in progetto)
L.E.B.T.
IMPIANTO 4103951/1
(da dismettere)
armadietto
pozzetto
strada sterrato
Strada vicinale di S. Maria in Pantano
DER. PER TODI
DN 150(6"), MOP 70 bar
(da dismettere)
DER. PER TODI
DN 150(6"), MOP 70 bar
(in esercizio)
baracca
Passerino
378
377
379
380
360
361
362
279
61
63
66
241
89
246
245
96
95
605
92
239
98
365
364
368
363
367
370
366
381
50
27.12
2.35
17.85
371
528
533
88
527
532
530
502
531
534
529
90
373
375
376
374
87
384
383
148
147
149
337
93
94
97
56
369
248
592
249
96
98
99
97
262
150
149
340
573
154
341
337
342

	🟪			
		🟩	▨	🟩
		190 m²	638 m²	390 m²
		97	98	99
		🟩	🟩	🟩
		190 m²	638 m²	390 m²
		92	93	94

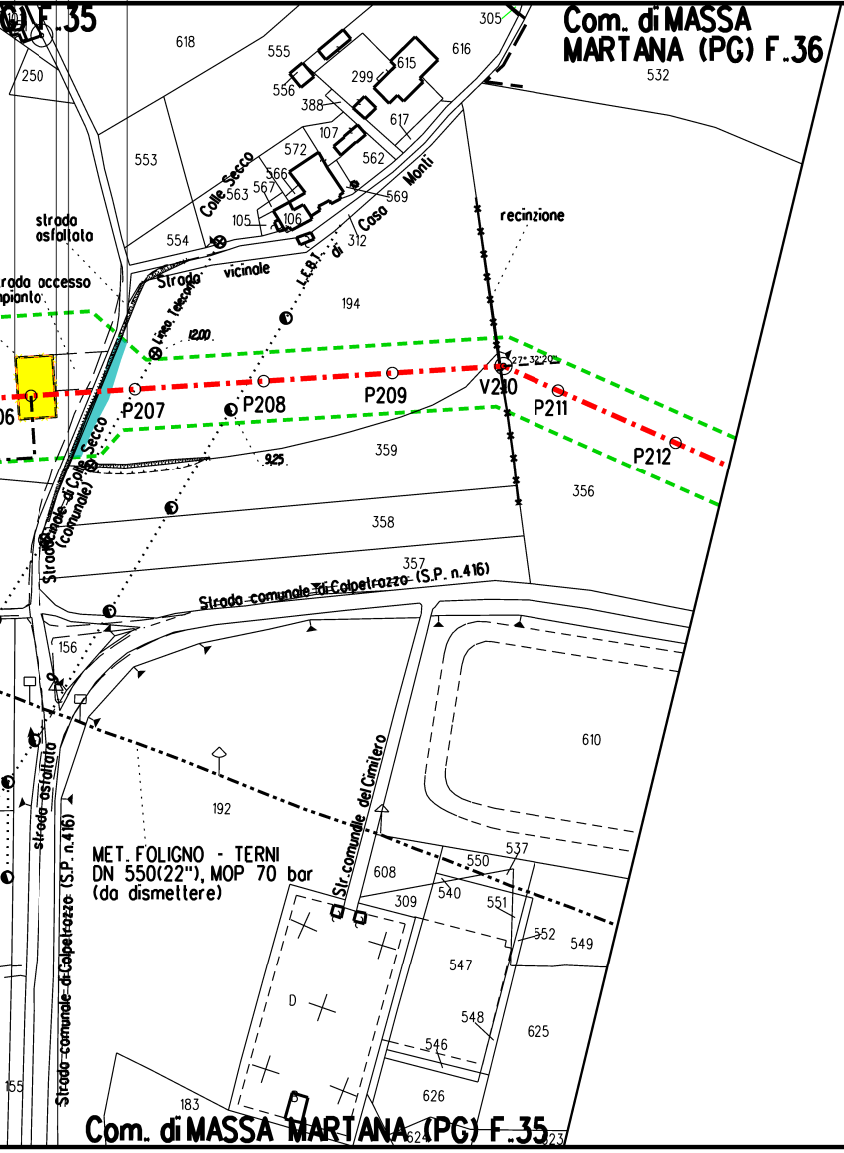
F.35
Com. di MASSA MARTANA (PG) F.36
618
555
556
299
615
616
305
532
250
388
617
107
572
562
553
Colle Secco
566
563
567
569
Casa Monti
105
106
312
L.E.B.I. di
strada asfaltata
554
Strada vicinale
Linea Telecom
recinzione
strada accesso impianto
194
1200
27°32'20"
P207
P208
P209
V210
P211
P212
925
359
356
Strada di Colle Secco (comunale)
358
357
Strada comunale di Colpetrazzo (S.P. n.416)
156
610
192
Str. comunale del Cimitero
MET. FOLIGNO - TERNI
DN 550(22"), MOP 70 bar
(da dismettere)
537
550
608
309
540
551
552
549
547
D
548
546
625
strada asfaltata (S.P. n.416)
Strada comunale di Colpetrazzo
155
183
626
624
623
Com. di MASSA MARTANA (PG) F.35

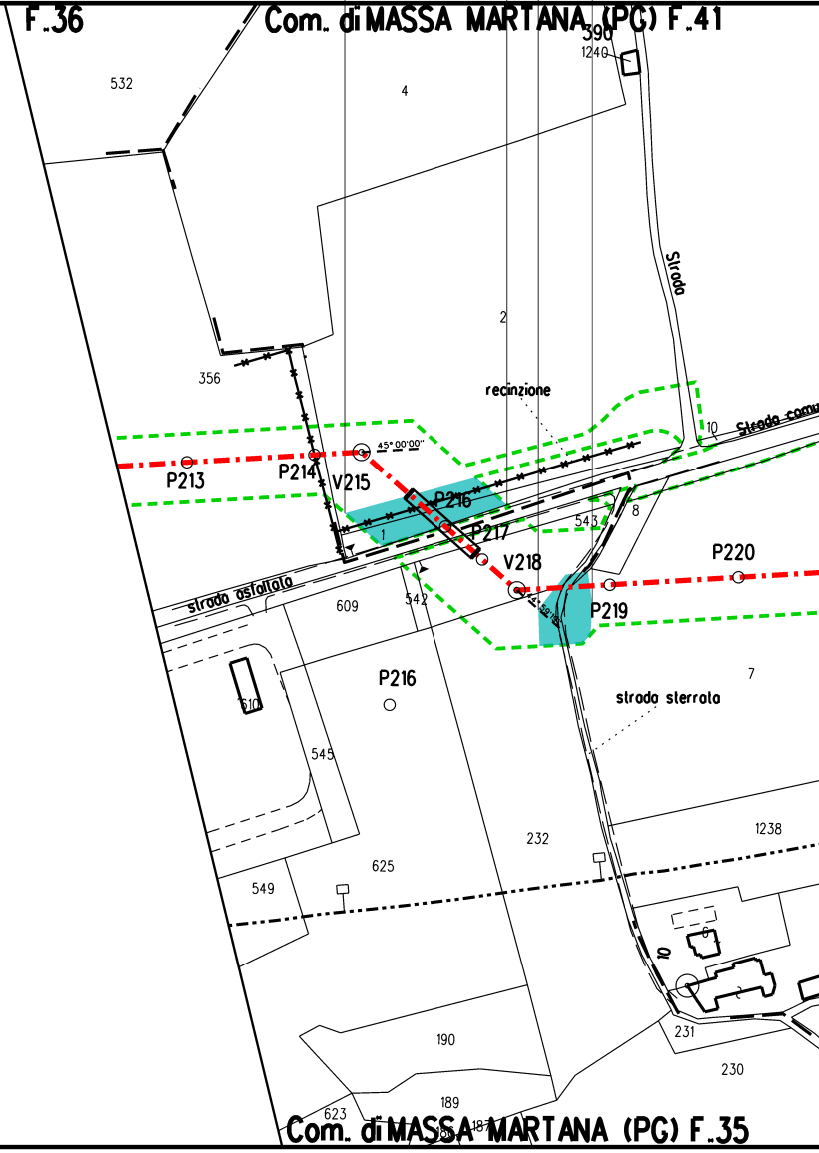
F.36
Com. di MASSA MARTANA (PG) F.41
390
1240
532
4
Strada
2
356
recinzione
10
Strada comunale
45°00'00"
P213
P214
V215
P216
1
P217
543
8
V218
P220
P219
strada asfaltata
609
542
7
strada sterrata
P216
610
545
232
1238
625
549
10
231
230
190
189
623
187
Com. di MASSA MARTANA (PG) F.35

	🟩		🟩		🟩			🟩
	1249m²		293m²		307m²			
	100		101		102			
	🟩		🟩		🟩		🟩	🟩
	1249m²		293m²		307m²		1213m²	
	95		96		97		98	

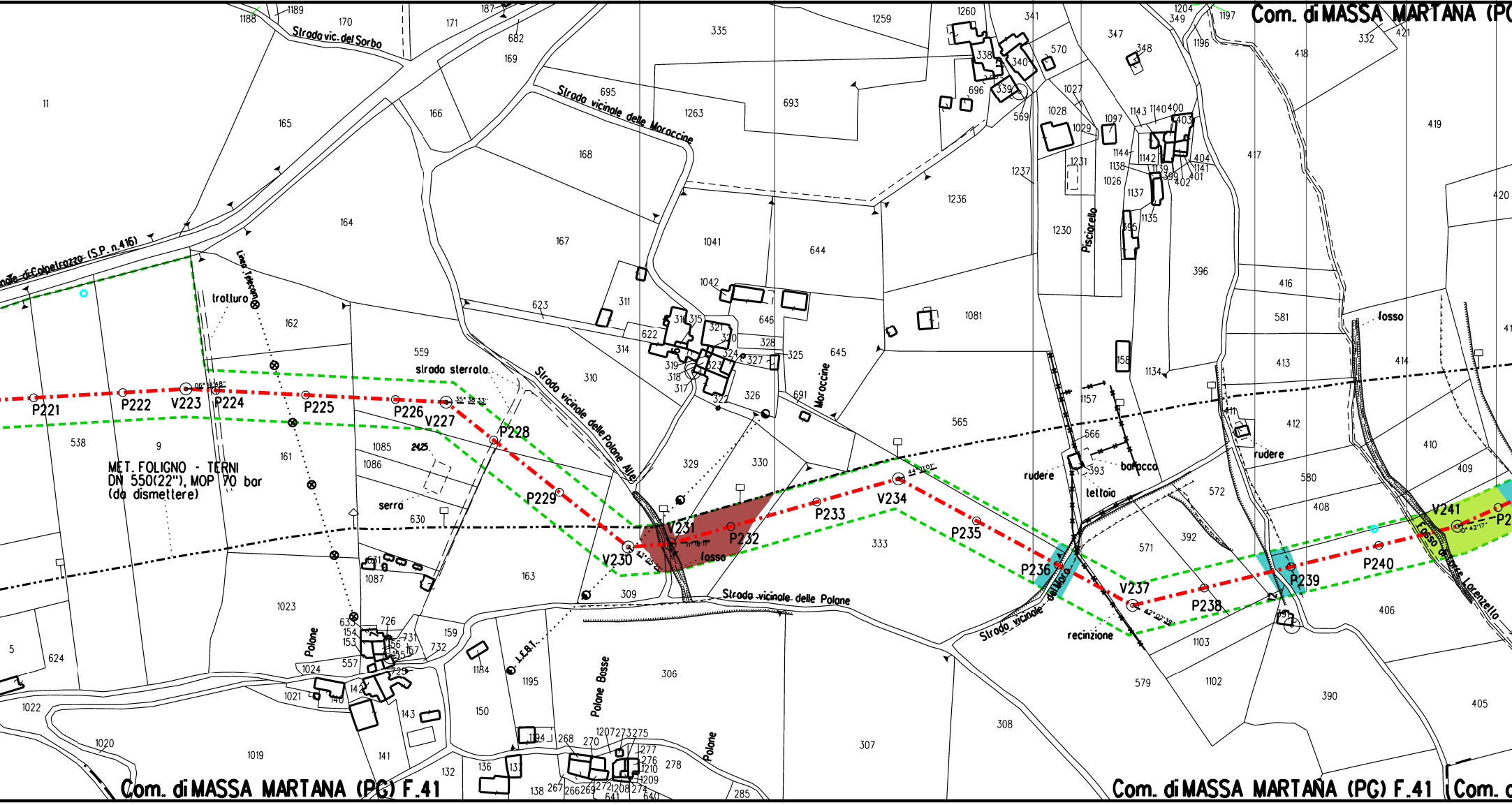
Com. di MASSA MARTANA (PG)
Com. di MASSA MARTANA (PG) F.41
Com. di MASSA MARTANA (PG) F.41
Com. d
Strada vic. del Sorbo
Strada vicinale delle Moraccine
Strada vicinale delle Polone Alte
Strada vicinale delle Polone
Strada vicinale della Mora
Strada di Colpetrazzo (S.P. n.416)
Linea Telecom
strada sterrata
Moraccine
Pisciarello
Polone Basse
Polone
L.F.R.T.
MET. FOLIGNO - TERNI
DN 550(22"), MOP 70 bar
(da dismettere)
P221
P222
V223
P224
P225
P226
V227
P228
P229
V230
V231
P232
P233
V234
P235
P236
V237
P238
P239
P240
V241
fosso
fosso
fosso Lorenzello
rudere
rudere
baracca
tettoia
recinzione
serra
traliccio
11
165
164
162
538
9
161
1023
1022
1020
1019
624
5
166
168
167
169
170
171
682
695
1263
693
335
1259
1260
341
570
347
348
1197
1196
332
421
418
419
417
420
1188
1189
187
559
623
311
310
314
622
1041
1042
644
646
328
325
645
691
326
329
330
565
1081
1236
1230
1237
1028
1029
1027
1097
1231
1026
1138
1137
1135
1144
1142
1143
1140
400
403
404
1141
401
402
399
1139
396
395
1134
158
1157
566
393
416
581
413
412
411
414
410
409
408
580
572
571
392
579
1103
1102
406
390
405
333
309
306
307
308
163
630
1085
1086
1087
159
732
731
726
153
154
156
155
157
725
557
1024
1021
140
142
143
141
132
136
137
138
150
1184
1195
1194
268
270
267
266
269
272
1207
1208
273
275
277
276
1210
1209
274
641
640
278
285
339
338
340
696
569
315
316
321
319
318
317
320
324
327
323
322
1671
1189

🟩		🟩		🟩		🟩	
431 m²		992 m²		224 m²		2188 m²	
103		104		105		106	
🟩	🟩	🟩		🟩		🟩	
431 m²	1245 m²	992 m²		224 m²		2188 m²	
99	100	101		102		103	

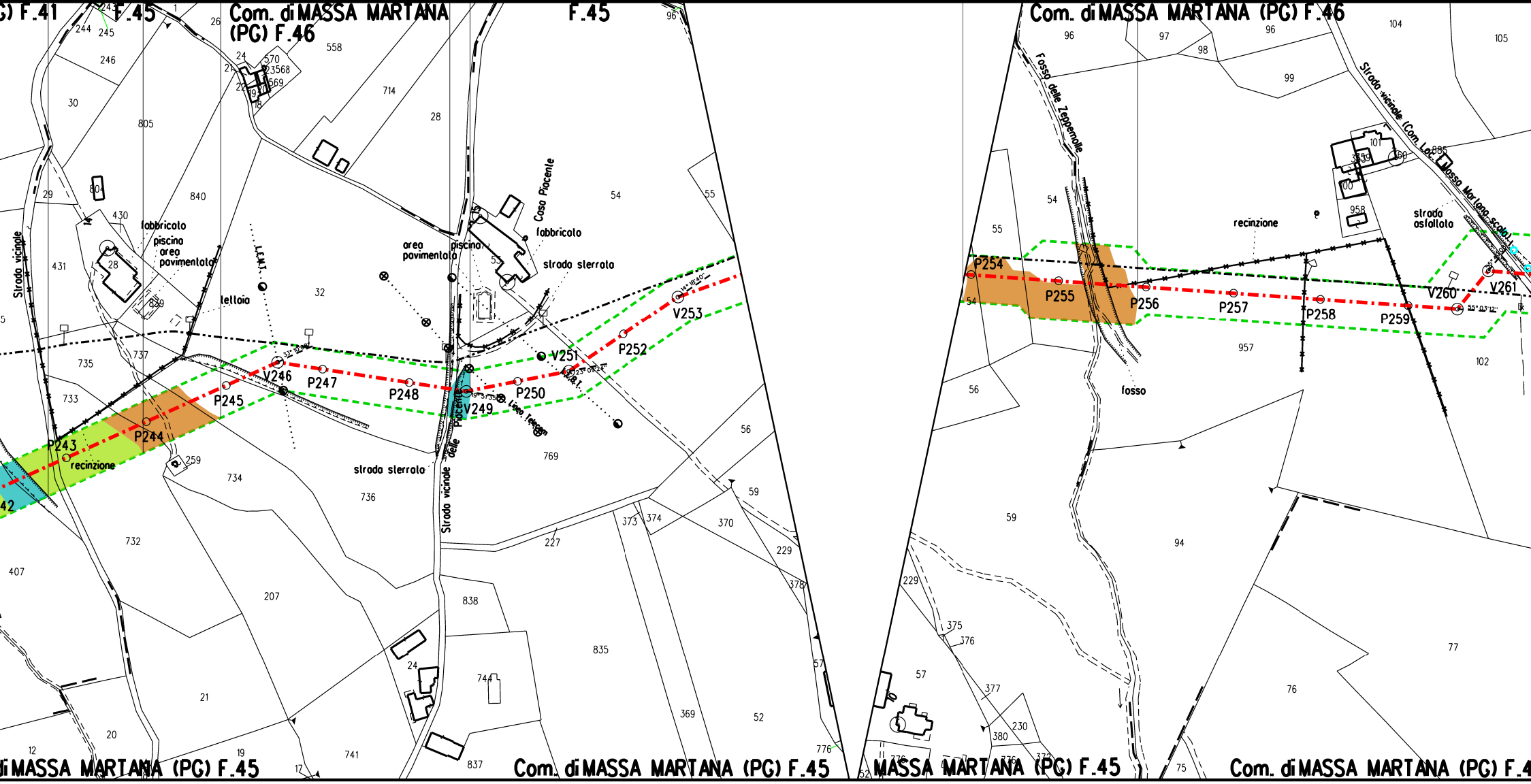
G) F.41
F.45
Com. di MASSA MARTANA (PG) F.46
F.45
Com. di MASSA MARTANA (PG) F.46
Strada vicinale
fabbricato
piscina
area pavimentata
tettoia
L.E.M.T.
area pavimentata
piscina
Casa Piacente
fabbricato
strada sterrata
recinzione
strada sterrata
Strada vicinale delle Piacente
Linea Telecom
Fosso delle Zeppenolle
fosso
recinzione
strada asfaltata
Strada vicinale (Com. Le) Massa Martana scolo
P243
P244
P245
V246
P247
P248
V249
P250
V251
P252
V253
P254
P255
P256
P257
P258
P259
V260
V261
42
Com. di MASSA MARTANA (PG) F.45
Com. di MASSA MARTANA (PG) F.45
MASSA MARTANA (PG) F.45
Com. di MASSA MARTANA (PG) F.4

🟩
219 m²
107
🟩
219 m²
104

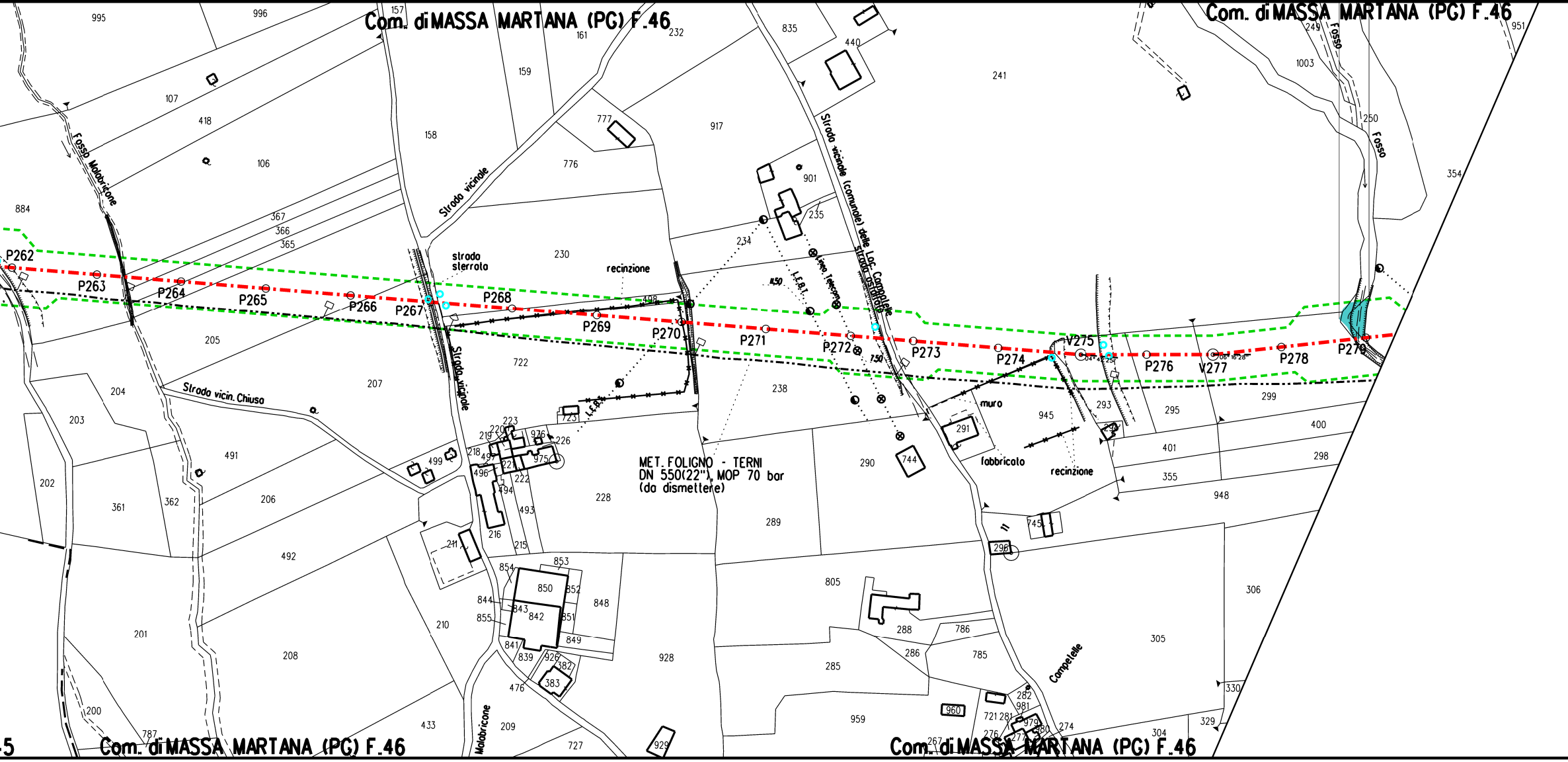
Com. di MASSA MARTANA (PG) F.46
Com. di MASSA MARTANA (PG) F.46
Com. di MASSA MARTANA (PG) F.46
Com. di MASSA MARTANA (PG) F.46
5
P262
P263
P264
P265
P266
P267
P268
P269
P270
P271
P272
P273
P274
V275
P276
V277
P278
P279
Fosso Malobricone
Strada vicinale
strada sterrata
recinzione
Strada vicin. Chiuso
Strada vicinale
Strada vicinale (comunale) delle Loc. Campolelle
strada asfaltata
L.E.B.T.
linea telecom
muro
fabbricato
recinzione
Fosso
Fosso
Campelelle
Malobricone
MET. FOLIGNO - TERNI
DN 550(22"), MOP 70 bar
(da dismettere)
995
996
157
161
232
159
835
440
241
1003
249
951
250
354
107
418
106
158
777
776
917
901
235
234
884
367
366
365
230
498
205
722
204
203
207
723
223
220
976
226
219
218
497
975
221
222
496
494
493
216
215
499
211
210
228
491
202
361
362
206
492
201
208
200
787
433
476
209
727
929
853
854
850
852
848
844
843
842
851
855
849
841
839
926
382
383
928
238
290
289
744
291
945
293
294
295
299
400
401
298
355
948
745
296
306
305
330
329
304
274
805
288
786
286
785
285
959
960
282
981
721
281
979
276
267
277
280

	🟩				🟦
	563 m²				
	108				
	🟩		🟩		
	563m²		811m²		
	105		106		

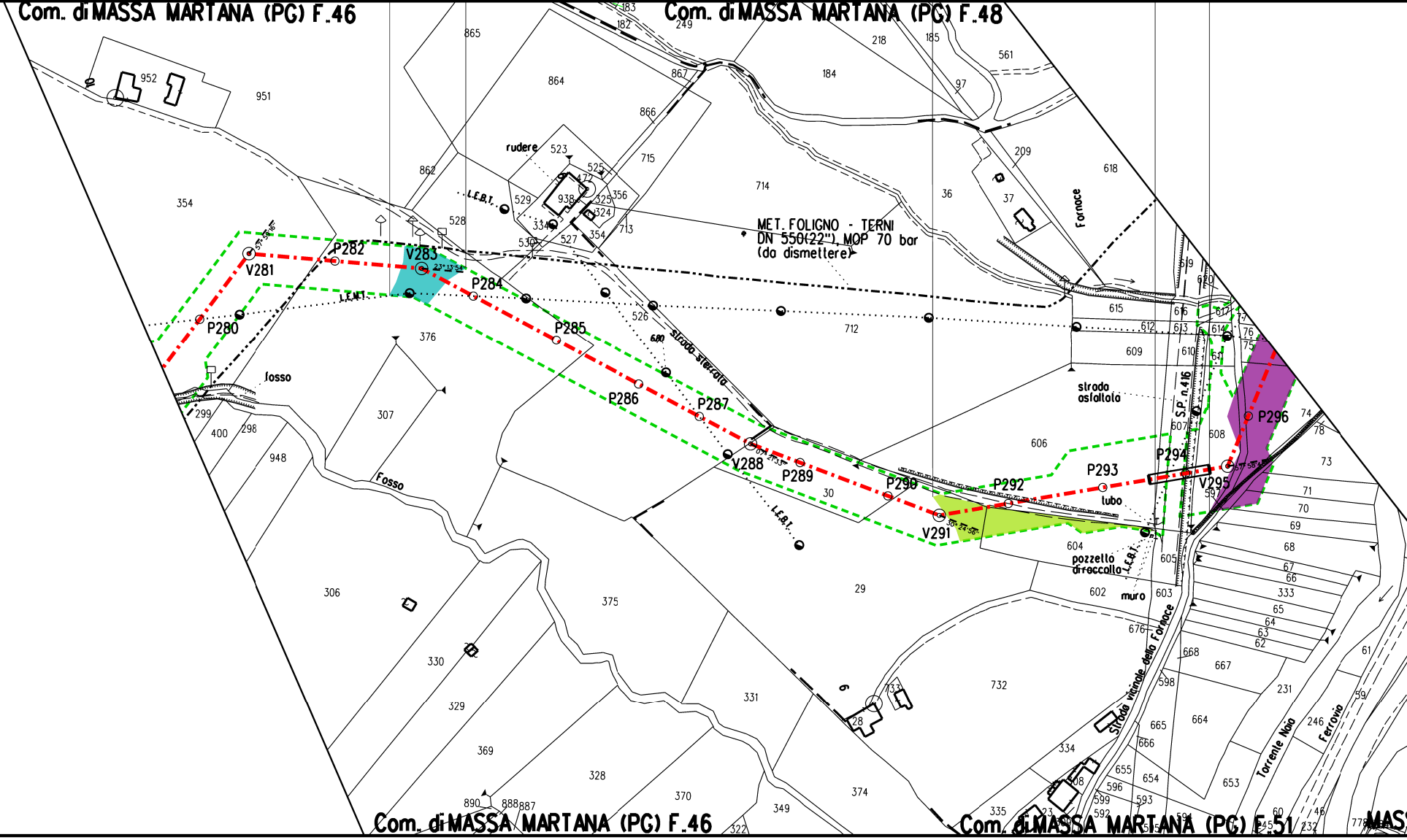
Com. di MASSA MARTANA (PG) F.46
Com. di MASSA MARTANA (PG) F.48
Com. di MASSA MARTANA (PG) F.46
Com. di MASSA MARTANA (PG) F.51
MET. FOLIGNO - TERNI
DN 550(22"), MOP 70 bar
(da dismettere)
V281
P280
P282
V283
P284
P285
P286
P287
V288
P289
P290
V291
P292
P293
P294
V295
P296
rudere
L.E.B.T.
L.E.N.T.
fosso
Fosso
strada sterrata
strada asfaltata
S.P. n.416
Strada vicinale della Fornace
Fornace
tubo
pozzetto diraccolta
muro
Torrente Naia
Ferrovia
952
951
354
865
864
867
866
862
523
525
472
938
529
356
325
324
334
354
713
715
528
527
530
714
712
526
376
307
299
400
298
948
306
330
329
369
328
890
888
887
370
349
322
375
331
374
29
30
6
28
733
732
606
604
602
603
605
676
668
667
598
665
664
666
655
654
596
599
593
592
653
231
246
59
61
60
46
232
778
334
335
608
23
183
182
249
218
185
561
184
97
209
618
36
37
615
612
613
616
617
614
609
610
611
76
75
619
620
607
608
597
74
78
73
71
70
69
68
67
66
333
65
64
63
62

🟦		🟦			
2406 m²		430 m²			
109		110			
				🟩	
				377 m²	
				107	

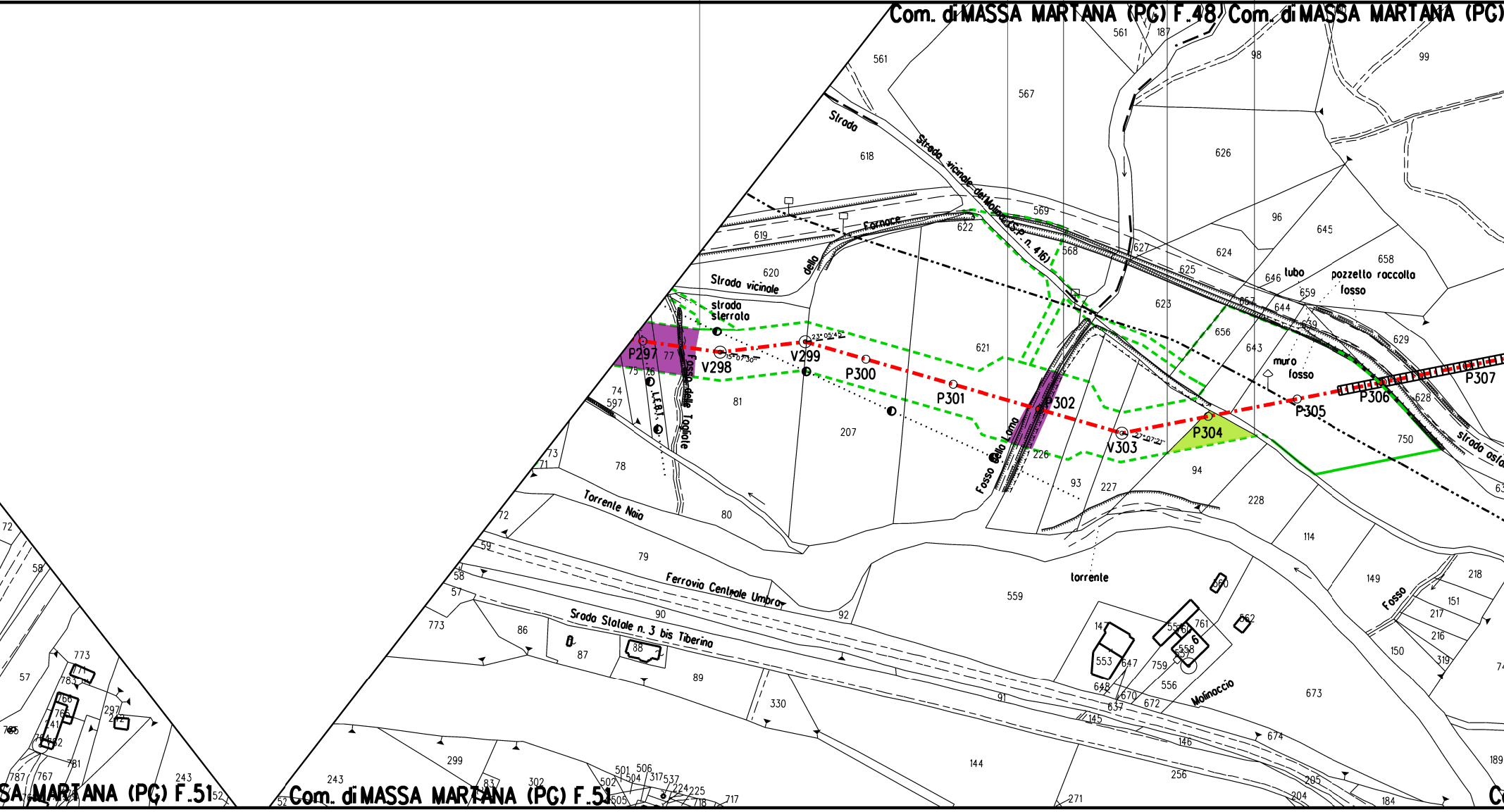
Com. di MASSA MARTANA (PG) F.48
Com. di MASSA MARTANA (PG)
Com. di MASSA MARTANA (PG) F.51
SA MARTANA (PG) F.51
Strada
Strada vicinale del Molinaccio S.P. n. 416
Fornace
della
Strada vicinale
strada sterrata
Fosso delle Tagliate
L.E.B.I.
Fosso della Lama
Torrente Naia
Ferrovia Centrale Umbra
Strada Statale n. 3 bis Tiberina
torrente
Molinaccio
tubo
pozzetto raccolta fosso
muro fosso
strada asfaltata
Fosso
P297
V298
V299
P300
P301
P302
V303
P304
P305
P306
P307
23°05'45"
15°07'30"
27°07'21"
561
187
98
99
567
626
618
569
622
568
627
96
645
619
624
658
620
625
646
659
623
657
644
656
643
629
621
628
750
77
76
75
74
597
81
207
226
94
93
227
228
78
73
71
72
80
79
59
58
57
90
92
559
114
149
218
151
217
216
150
319
773
86
87
88
89
91
330
673
145
146
256
674
205
204
184
189
144
299
243
302
501
506
504
317
537
502
505
224
225
718
717
271
83
52
553
647
648
670
637
672
556
759
761
560
562
558
783
766
765
241
762
767
787
781
297
242
771

		🟩	🟩
			9634 m²
			111
	🟩	🟩	🟩
	3202 m²		9634 m²
	108		109

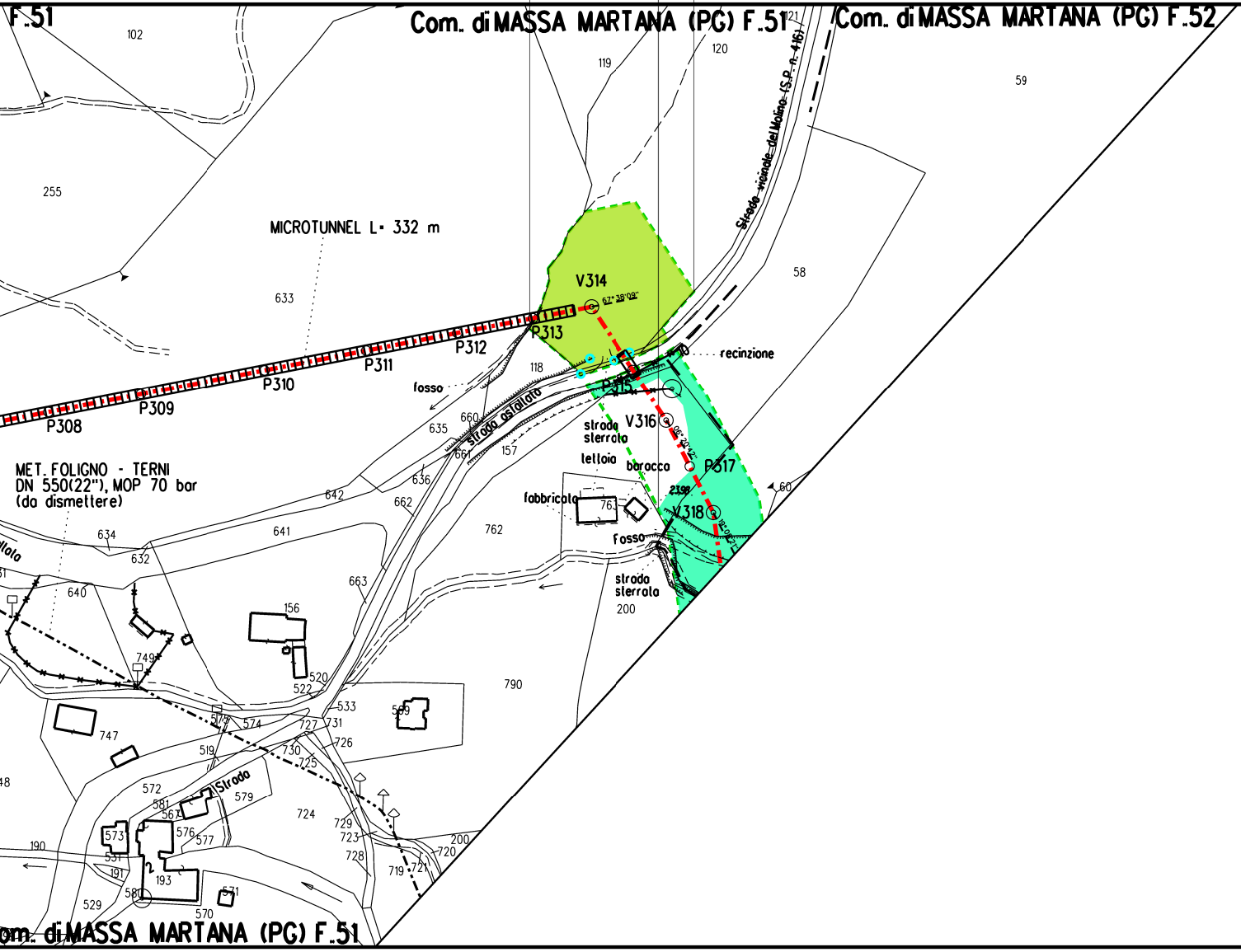
F.51
Com. di MASSA MARTANA (PG) F.51
Com. di MASSA MARTANA (PG) F.52
Com. di MASSA MARTANA (PG) F.51
102
119
120
121
59
255
Strada vicinale del Molino (S.P. n. 416)
MICROTUNNEL L= 332 m
633
V314
67° 38'09"
58
P313
P312
P311
P310
P309
P308
118
recinzione
fosso
P315
Strada asfaltata
V316
06° 20'42"
strada sterrata
660
635
661
157
tettoia
baracca
P317
MET. FOLIGNO - TERNI DN 550(22"), MOP 70 bar (da dismettere)
636
642
662
2398
fabbricato
763
V318
19° 08'21"
60
762
634
641
Fosso
632
663
strada sterrata
640
200
156
749
520
522
533
569
790
747
579
574
727
731
726
519
730
725
572
Strada
579
581
567
724
573
576
577
729
723
190
531
728
200
720
721
719
191
193
580
571
529
570
48

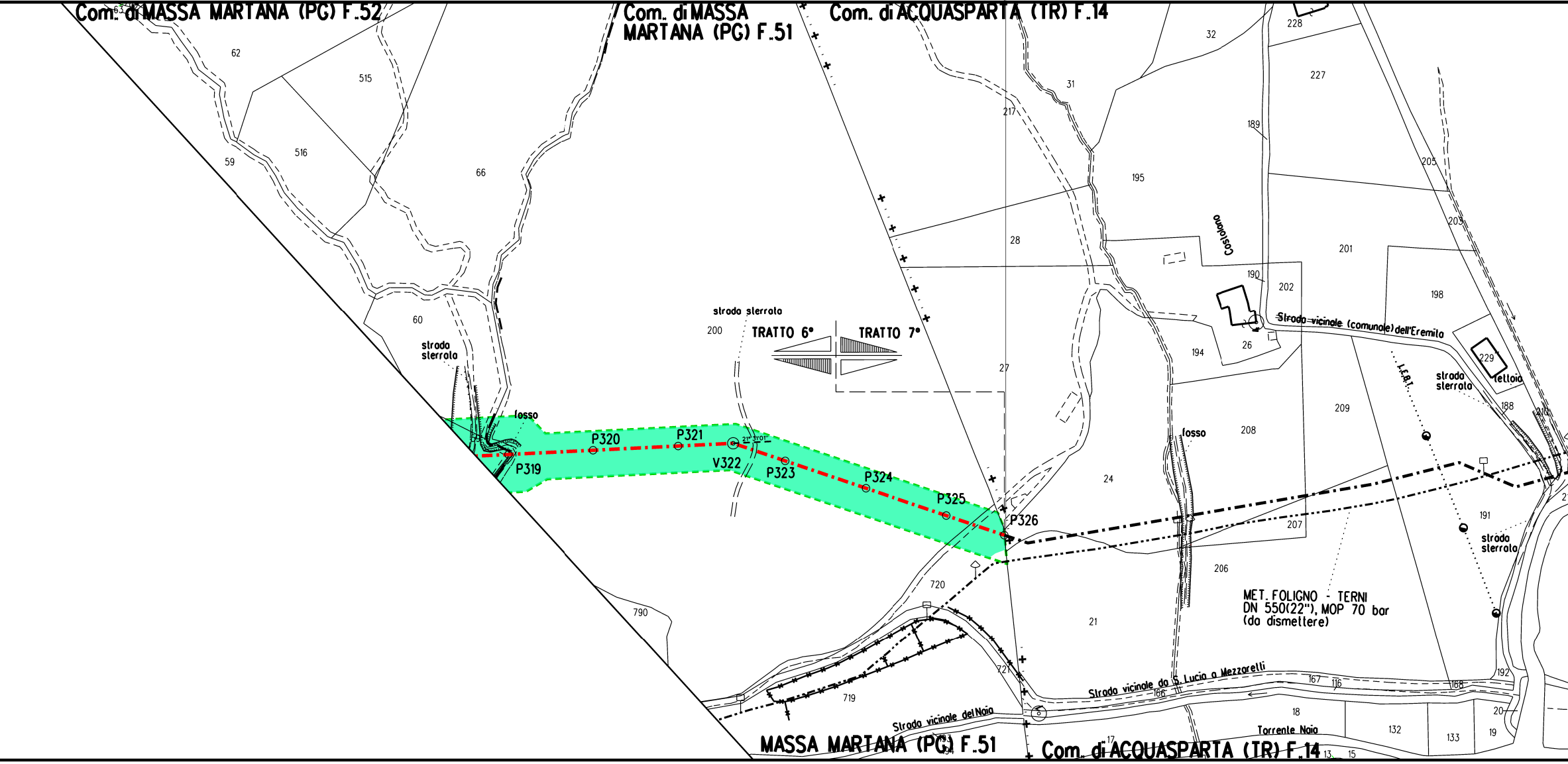
Com. di MASSA MARTANA (PG) F.52
Com. di MASSA MARTANA (PG) F.51
Com. di ACQUASPARTA (TR) F.14
62
515
516
59
66
60
strada sterrata
fosso
strada sterrata
200
TRATTO 6°
TRATTO 7°
P319
P320
P321
V322
21°31'01"
P323
P324
P325
P326
32
31
217
228
227
189
195
205
203
28
Costolano
201
190
202
198
Strada vicinale (comunale) dell'Eremita
229
tettoia
194
26
27
L.F.R.T.
strada sterrata
188
210
209
208
fosso
24
207
191
strada sterrata
206
720
MET. FOLIGNO - TERNI
DN 550(22"), MOP 70 bar
(da dismettere)
21
790
721
719
Strada vicinale da S. Lucia a Mezzarelli
167
116
168
166
192
18
20
Strada vicinale del Naia
Torrente Naia
132
133
19
MASSA MARTANA (PG) F.51
17
Com. di ACQUASPARTA (TR) F.14
13
15

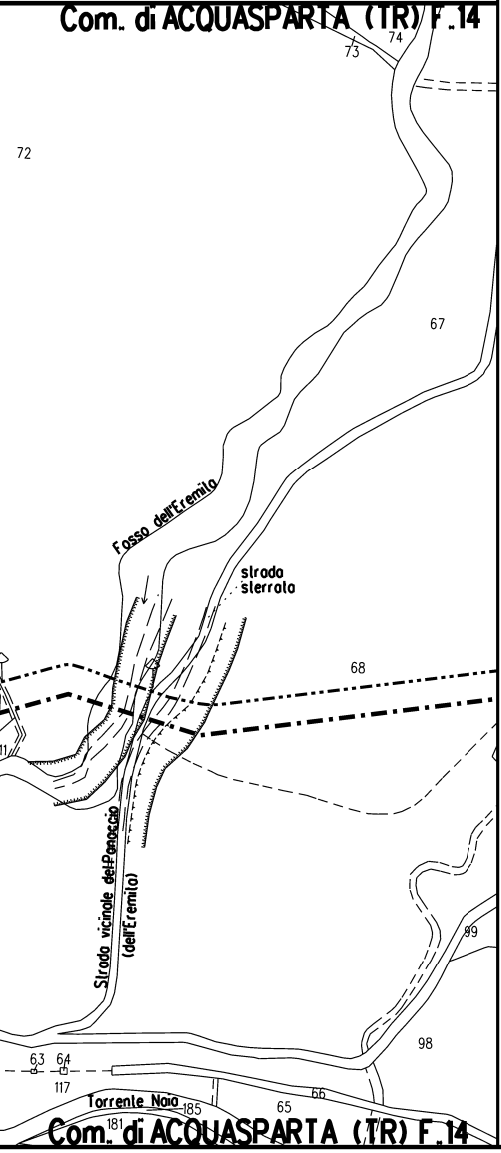
Com. di ACQUASPARTA (TR) F.14
74
73
72
67
Fosso dell'Eremita
strada sterrata
68
Strada vicinale del Panaccio (dell'Eremita)
99
98
63
64
117
Torrente Naia
185
181
65
66
Com. di ACQUASPARTA (TR) F.14

STRALCIO "A" - Strada "S41"

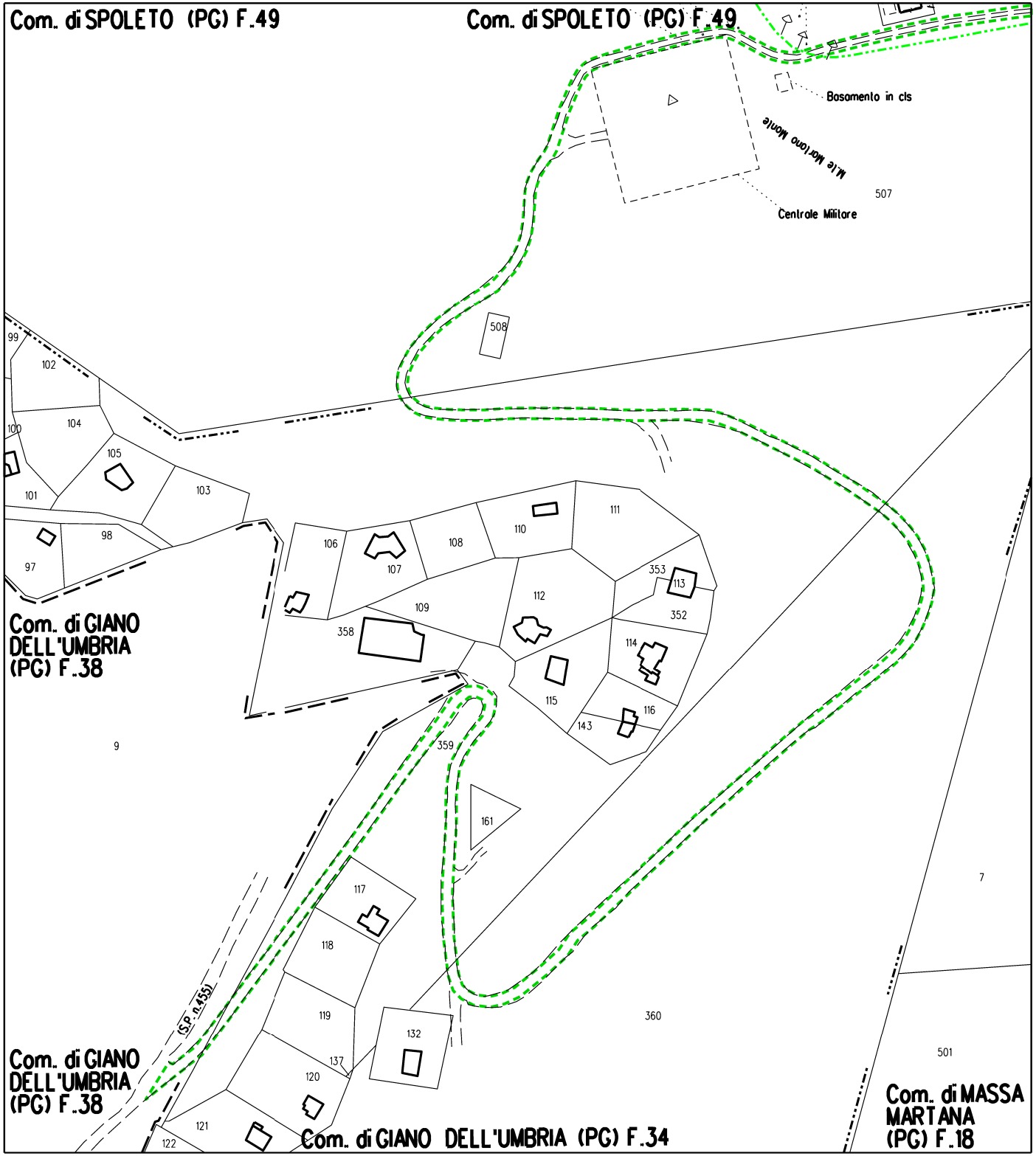
Com. di SPOLETO (PG) F.49
Com. di SPOLETO (PG) F.49
Basamento in cls
M.te Martano Monte
507
Centrale Militare
508
99
102
100
104
105
101
103
97
98
106
107
108
110
111
353
113
352
112
109
358
114
115
116
143
359
161
9
Com. di GIANO DELL'UMBRIA (PG) F.38
117
118
119
120
137
132
360
7
501
121
122
(S.P. n.455)
Com. di GIANO DELL'UMBRIA (PG) F.38
Com. di GIANO DELL'UMBRIA (PG) F.34
Com. di MASSA MARTANA (PG) F.18

STRALCIO "B" - Strada "S42"

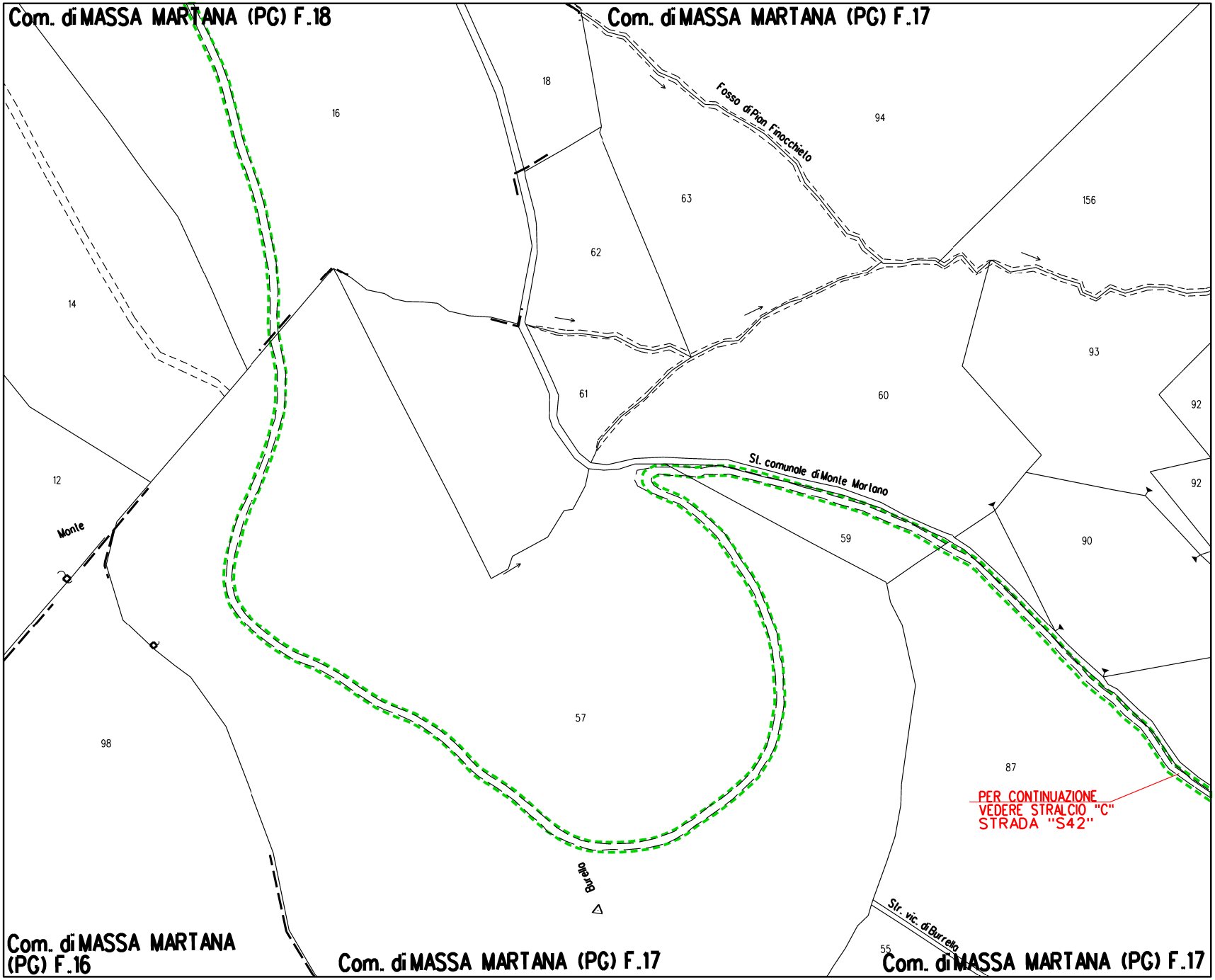
Com. di MASSA MARTANA (PG) F.18
Com. di MASSA MARTANA (PG) F.17
18
16
Fosso di Pian Finocchieto
94
63
156
62
14
93
61
60
92
92
12
St. comunale di Monte Martano
Monte
59
90
57
98
87
Burella
Str. vic. di Burrella
55
Com. di MASSA MARTANA (PG) F.16
Com. di MASSA MARTANA (PG) F.17
Com. di MASSA MARTANA (PG) F.17

PER CONTINUAZIONE
VEDERE STRALCIO "C"
STRADA "S42"

STRALC

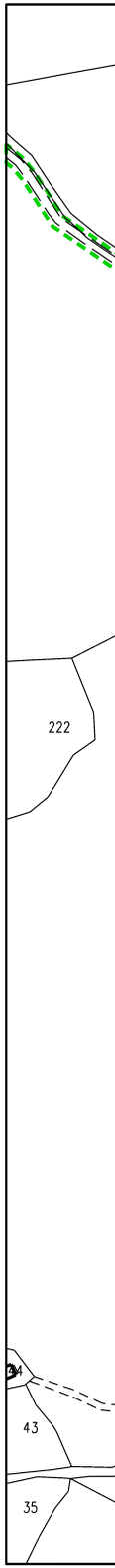

CIO "C" - Strada "S42"

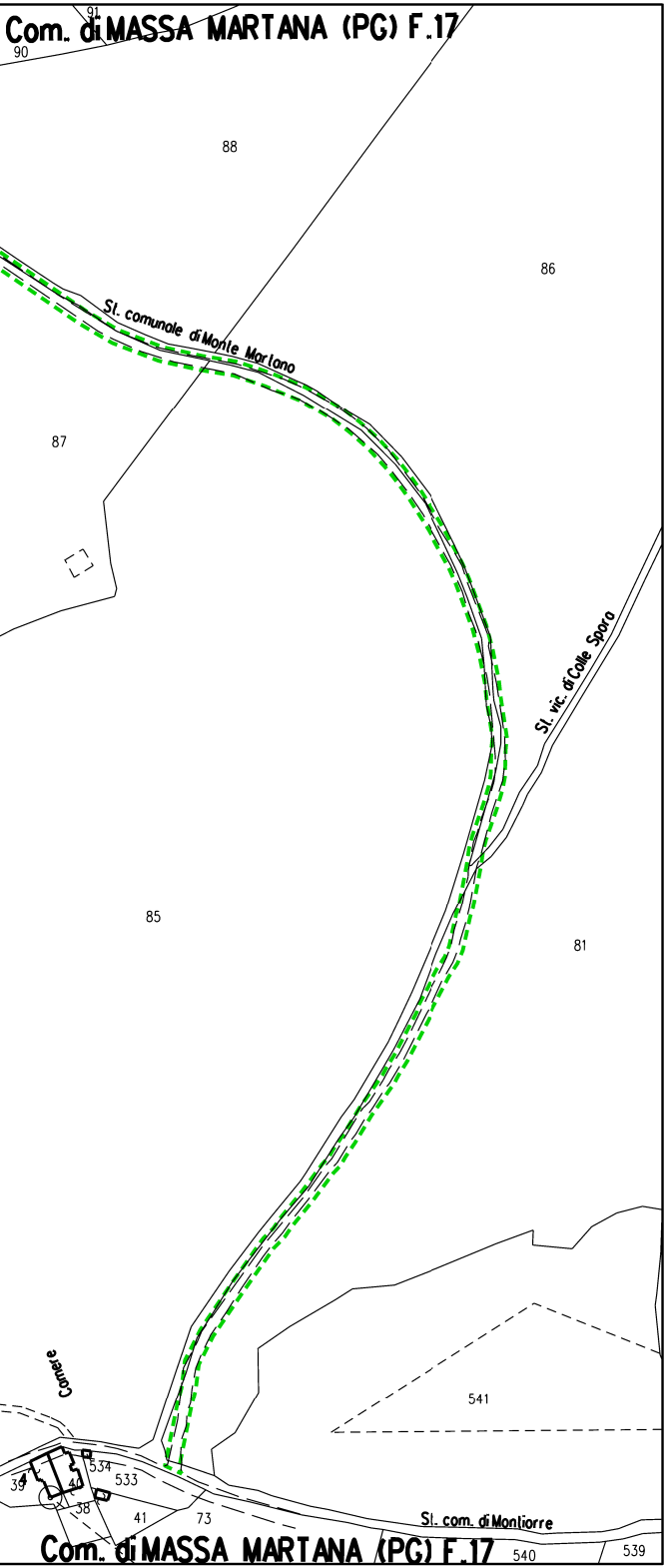
Com. di MASSA MARTANA (PG) F.17
91
90
88
86
87
85
81
St. comunale di Monte Martano
St. vic. di Colle Sporo
Camere
541
534
533
39
40
38
41
73
St. com. di Montiorre
540
539
Com. di MASSA MARTANA (PG) F.17

STRALCIO "D" - Strada "S44"

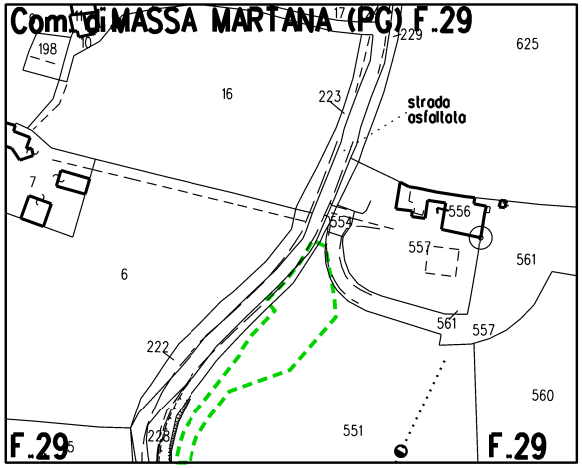
Com. di MASSA MARTANA (PG) F.29
198
10
17
229
625
16
223
strada asfaltata
7
556
554
557
561
6
222
561
557
560
551
228
5
F.29
F.29

LEGENDA

-·-·-·-	Metanodotto in progetto
⬚	Aree di occupazione temporanea
🟨	Impianti in progetto
-·▭·-	Attraversamento con Tubo di Protezione
-·▤·-	Attraversamento con Microtunnel
-·⋈·-	Attraversamento in T.O.C.

VEGETAZIONE REALE

🟩	Boschi a dominanza di leccio (Quercus ilex)
🟨	Boschi a prevalenza di conifere
🟪	Vegetazione a dominanza di salice bianco (Salix alba)
🟫	Bosco misto di latifoglie decidue
🟩	Boschi a dominanza di cerro (Quercus cerris)
🟧	Boschi a dominanza di roverella (Quercus pubescens)
🟦	Fomazioni forestali e filari in ambito agricolo
○	Piante singole

TIPOLOGIA RIPRISTINO

🟩	Querceti mesofili
🟥	Leccete mesoxerofile
🟦	Boschi ripari
🟩	Inerbimento
▨	Piante con altezza 1,50-1,75 m in punto con visuale

Nota: Fogli Catastali aggiornati a Ottobre 2019 e pioppi (Populus spp.)

significativa

Il presente disegno e' di proprieta' aziendale - La societa' tutelera' i propri diritti a termine di legge.

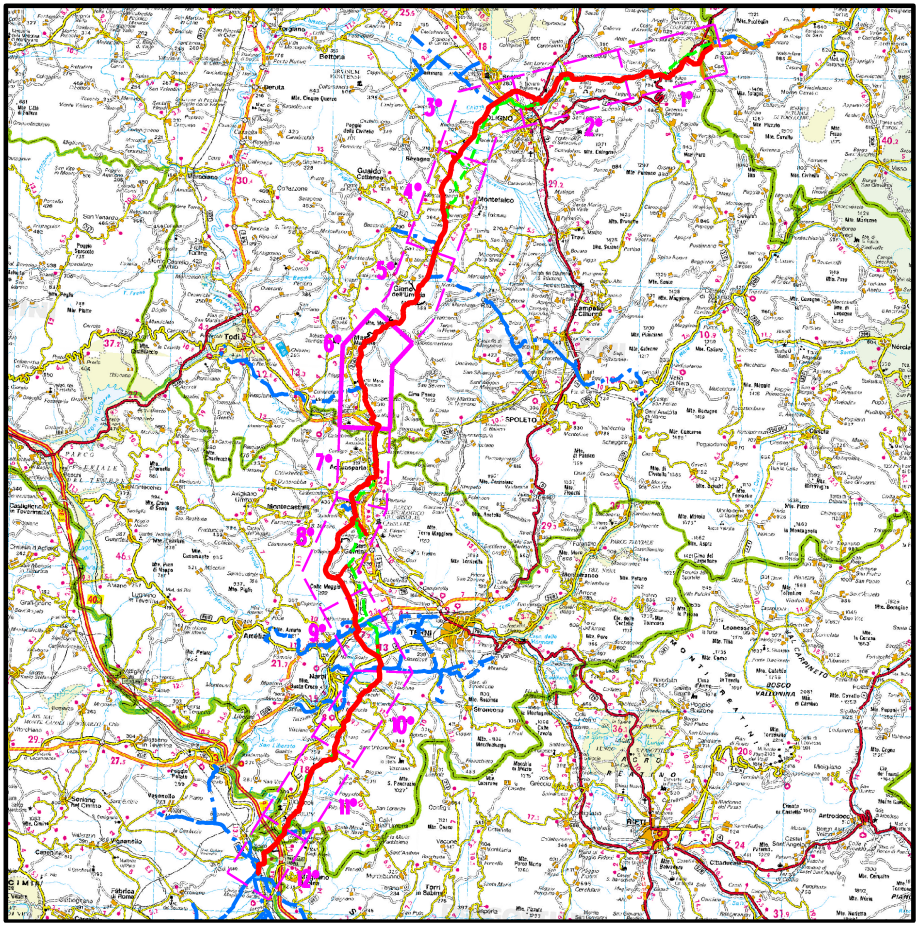

COROGRAFIA **SCALA 1:500.000**

Nei Comuni di ACQUASPARTA,MASSA MARTANA,SPOLETO

1	22/02/2021	AGGIORNAMENTO - EMISSIONE PER PERMESSI	V PELLICCIA	F VITALI	A SPADACINI
0	15/12/2020	EMISSIONE PER PERMESSI	G GALLIZIOLI	F VITALI	A SPADACINI
Rev	DATA	DESCRIZIONE	ELABORATO	VERIFICATO	APPROVATO

snam

PROGETTISTA

techfem

Rif. TFM: 011-PJM1-005-11-DT-42E-1130

COMMESSA NR/19093/R-L01

CODICE TECNICO 20621

RIFACIMENTO MET.
FOLIGNO (FRAZ. COLFIORITO) - GALLESE
DN 650 (26"), DP 75 bar

DIS N 11-DT-42E-1130

REVISIONE 1

PLANIMETRIA CATASTALE CON INDIVIDUAZIONE DELLE TIPOLOGIE FORESTALI E RIPRISTINO VEGETAZIONALE - TRATTO 6

FG 1 DI 1

SCALA 1:2000