DATI TECNICI FUNZIONALI		
	MASCHERAMENTO IMPIANTI DI LINEA (Rif. Disegno simul. fotografica)	
	TIPOLOGIA FORESTALE E METODOLOGIA DI RIPRISTINO (Rif. N.Scheda documento 23-LX-E-5074)	
	SUPERFICIE TOTALE DA RIPRISTINARE (m²)	
	NUMERO RIFERIMENTO SCHEDA (Rif. N.Scheda documento 23-LX-E-5074)	
	INERBIMENTO (Rif. N.Scheda documento 23-LX-E-5075)	
	SUPERFICIE TOTALE DA INERBIRE (m²)	
	NUMERO RIFERIMENTO SCHEDA (Rif. N.Scheda documento 23-LX-E-5075)	
	CONFINI AMMINISTRATIVI	

DATI CARATTERISTICI

DATI DI COSTRUZIONE

PRESSIONE DI PROGETTO 70.0 bar
PRESSIONE MASSIMA DI ESERCIZIO (MOP) 70.0 bar
GRADO DI UTILIZZAZIONE DICHIARATO

REALIZZATO IN CONFORMITA' AL
CONFORMITA' AL D.M NUMERO
PER MODIFICHE REALIZZATE SUCCESSIVAMENTE

RIVESTIMENTO GIUNTI DI SALDATURA

Fasce Termorestringenti

DATI GENERALI

DN		SP		[API]	
DN	100	SP	3.96	[API]	2340.00 m

LUNGHEZZA TOTALE IMPIANTO 2340.00 m.

FASE EMISSIONE Progetto

PLANIMETRIA 1:2000

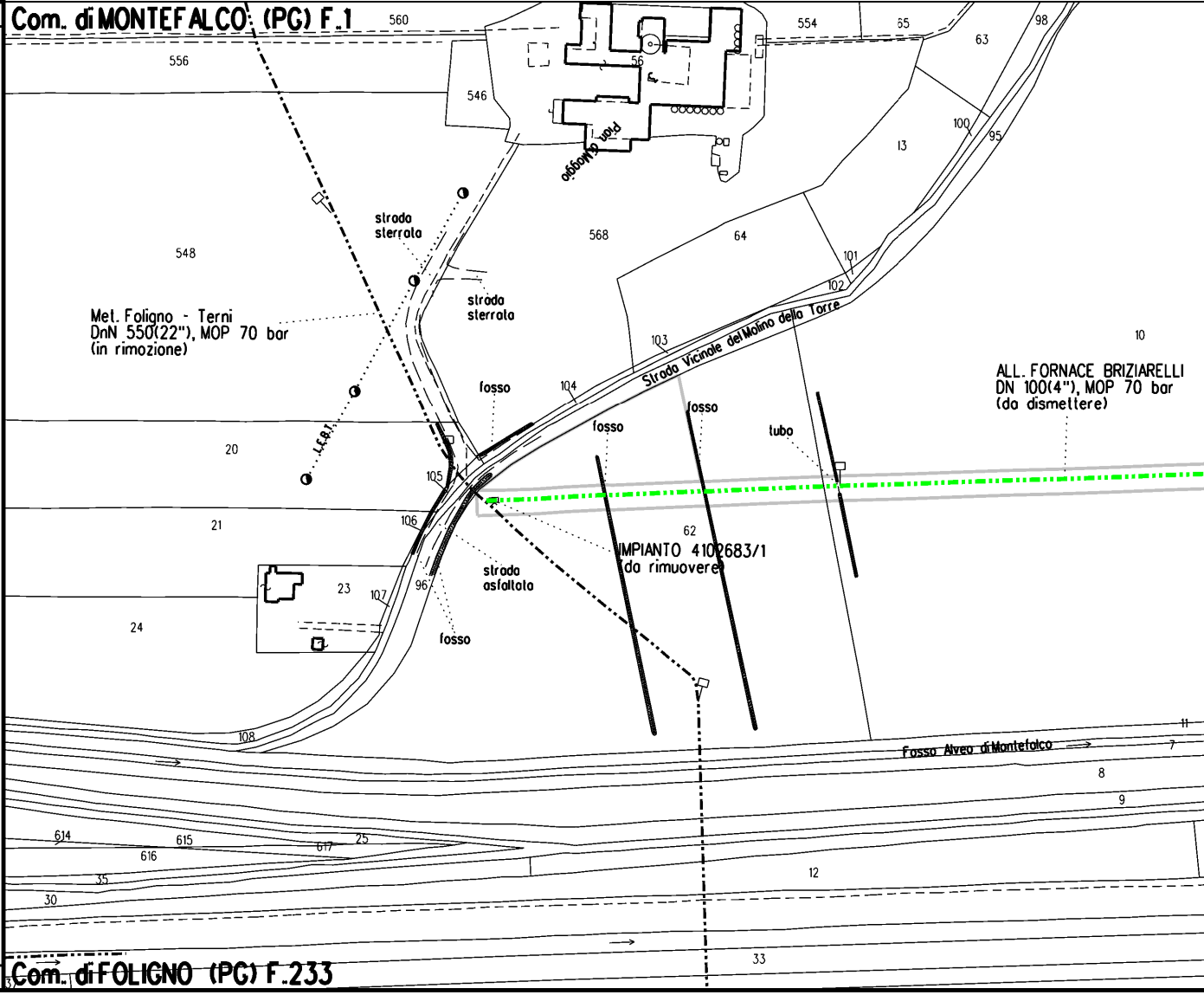
Com. di MONTEFALCO (PG) F.1
560
556
546
56
554
65
63
98
100
95
13
Pian di Maggio
548
568
64
101
102
strada sterrata
strada sterrata
Met. Foligno - Terni
DnN 550(22"), MOP 70 bar
(in rimozione)
103
Strada Vicinale del Molino della Torre
104
10
ALL. FORNACE BRIZIARELLI
DN 100(4"), MOP 70 bar
(da dismettere)
fosso
fosso
fosso
tubo
L.E.B.T.
20
105
21
106
62
IMPIANTO 4102683/1
(da rimuovere)
strada asfaltata
23
107
96
fosso
24
108
Fosso Alveo di Montefalco
11
7
8
9
614
615
616
617
25
35
30
12
33
Com. di FOLIGNO (PG) F.233

CONFINI AMMINISTRATIVI

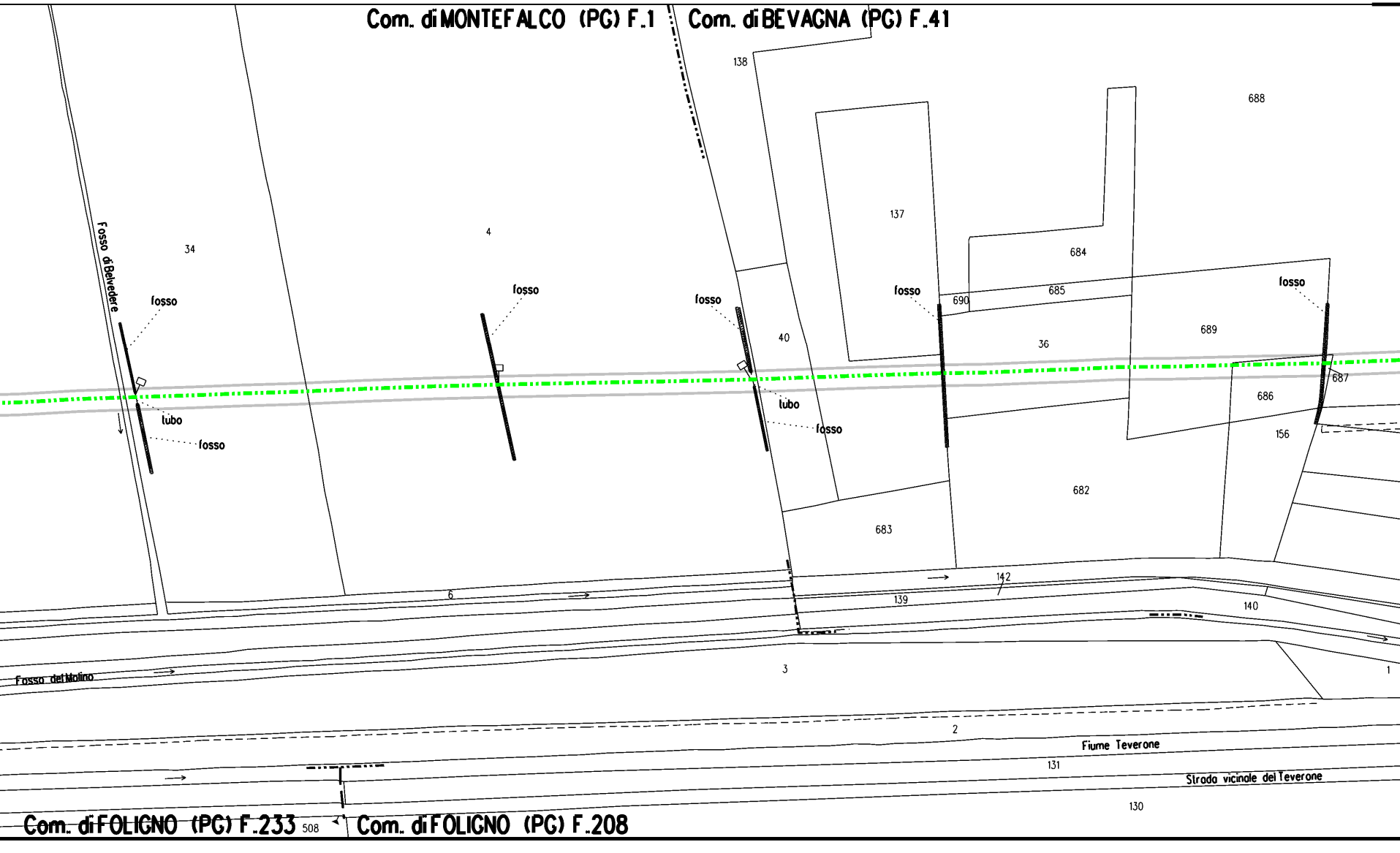
Com. di MONTEFALCO (PG) F.1
Com. di BEVAGNA (PG) F.41
138
688
137
684
685
690
36
689
687
686
156
682
683
40
34
4
Fosso di Belvedere
fosso
fosso
fosso
fosso
fosso
tubo
fosso
tubo
fosso
6
142
139
140
3
1
Fosso del Molino
2
Fiume Teverone
131
Strada vicinale del Teverone
130
Com. di FOLIGNO (PG) F.233
508
Com. di FOLIGNO (PG) F.208

	🟦		🟩	
	85	m²	174	m²
	1		2	
			🟩	
			174	m²
			1	

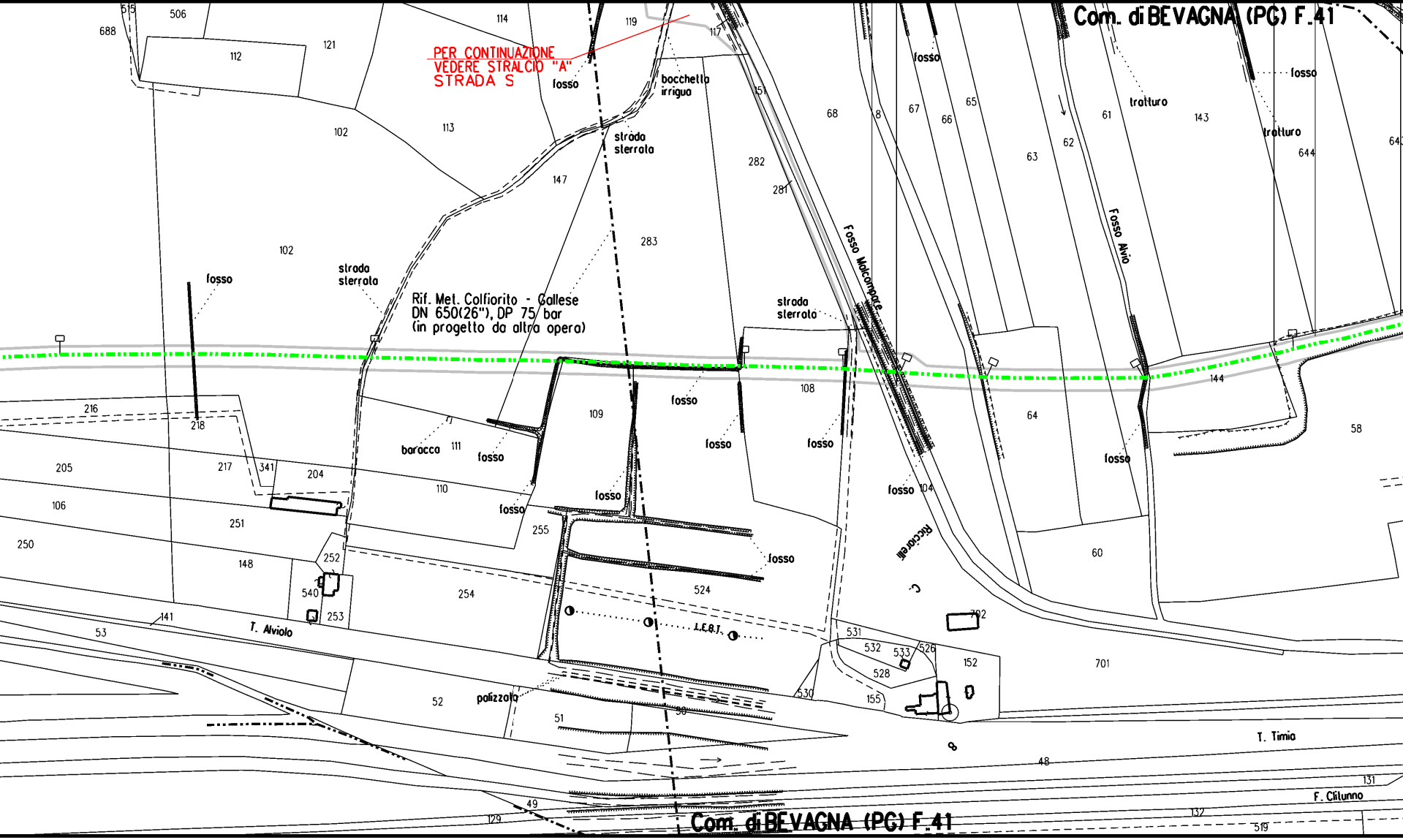
Com. di BEVAGNA (PG) F.41
PER CONTINUAZIONE
VEDERE STRALCIO "A"
STRADA S
Rif. Met. Colfiorito - Gallese
DN 650(26"), DP 75 bar
(in progetto da altra opera)
fosso
bocchetta irrigua
strada sterrata
tratturo
Fosso Malcompare
Fosso Alvio
baracca
I.C.B.T.
polizzola
Ricciarelli
T. Alviolo
T. Timia
F. Clitunno
688
515
506
112
121
114
119
117
102
113
147
151
68
8
67
66
65
61
143
644
64
282
281
283
63
62
216
218
205
217
341
204
106
251
250
148
252
540
253
141
53
111
110
109
108
255
254
524
104
64
144
58
60
702
531
532
533
526
528
152
701
530
155
52
51
50
48
49
129
131
132
519
Com. di BEVAGNA (PG) F.41

🟩		🟩
1633 m'		1674 m'
3		4
🟩		🟩
1633 m'		1674 m'
2		3

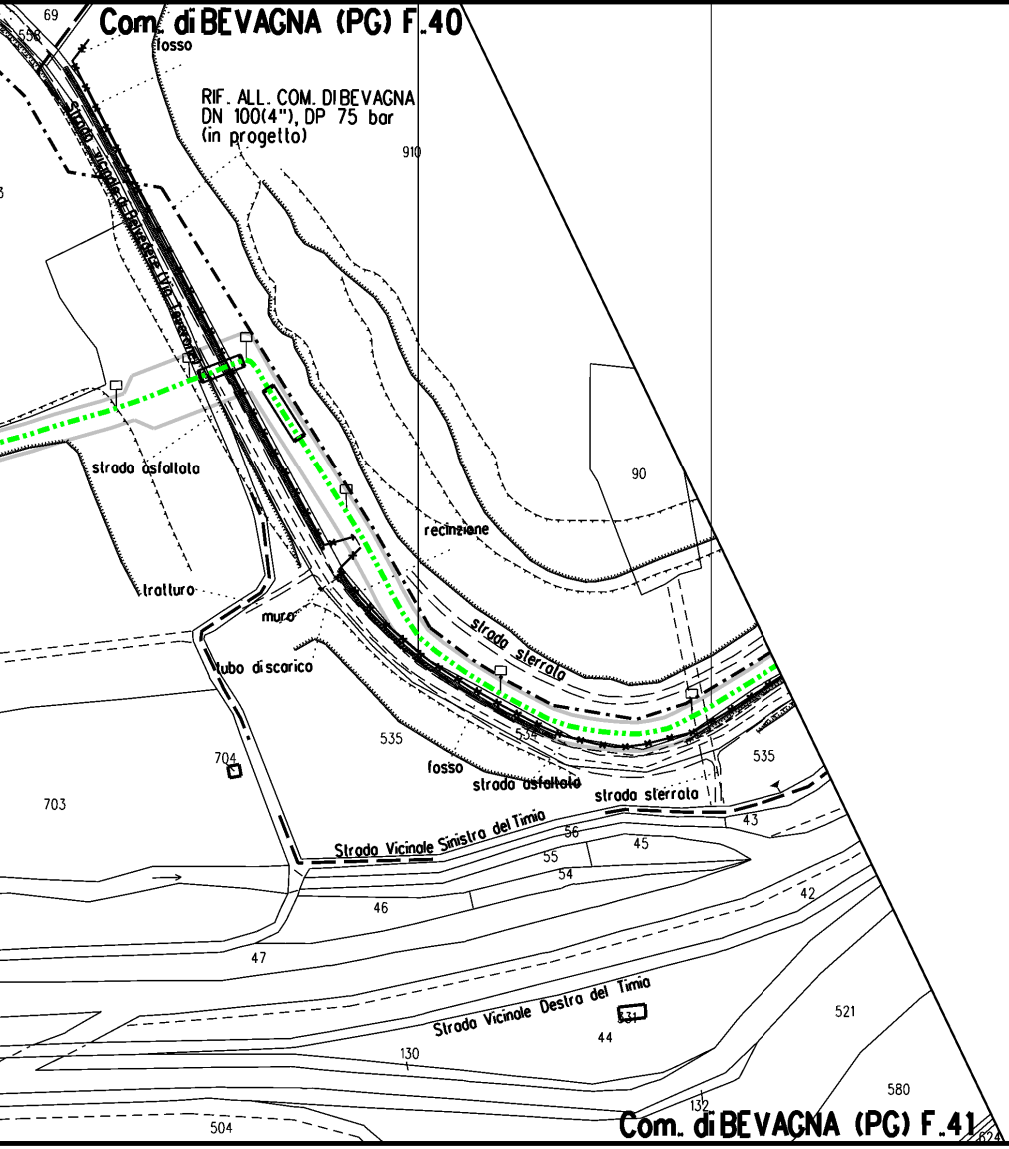
Com. di BEVAGNA (PG) F.40
69
556
fosso
RIF. ALL. COM. DI BEVAGNA
DN 100(4"), DP 75 bar
(in progetto)
910
90
strada asfaltata
recinzione
tratturo
muro
tubo di scarico
strada sterrata
535
704
703
fosso
strada asfaltata
strada sterrata
535
43
Strada Vicinale Sinistra del Timio
56
55
54
45
46
42
47
Strada Vicinale Destra del Timio
531
44
130
521
580
132
504
Com. di BEVAGNA (PG) F.41
624

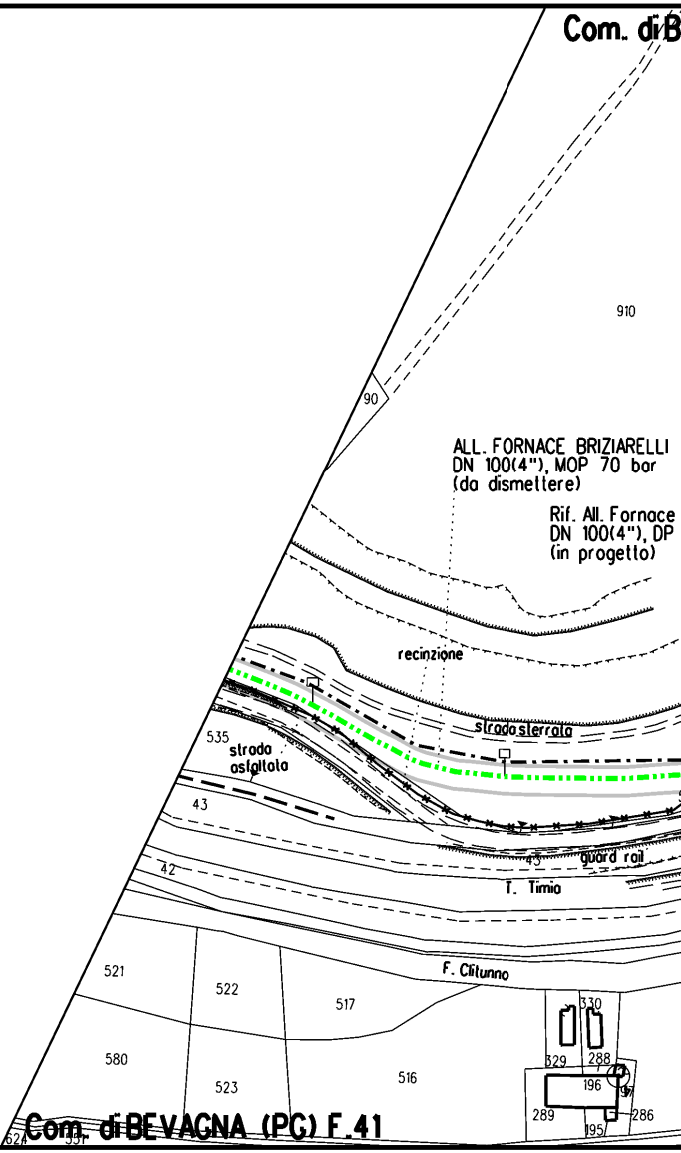
Com. di B
910
90
ALL. FORNACE BRIZIARELLI
DN 100(4"), MOP 70 bar
(da dismettere)
Rif. All. Fornace
DN 100(4"), DP
(in progetto)
recinzione
strada sterrata
535
strada asfaltata
43
42
43
guard rail
T. Timio
F. Clitunno
521
522
517
580
523
516
330
329
288
196
289
286
195
Com. di BEVAGNA (PG) F.41
624
531

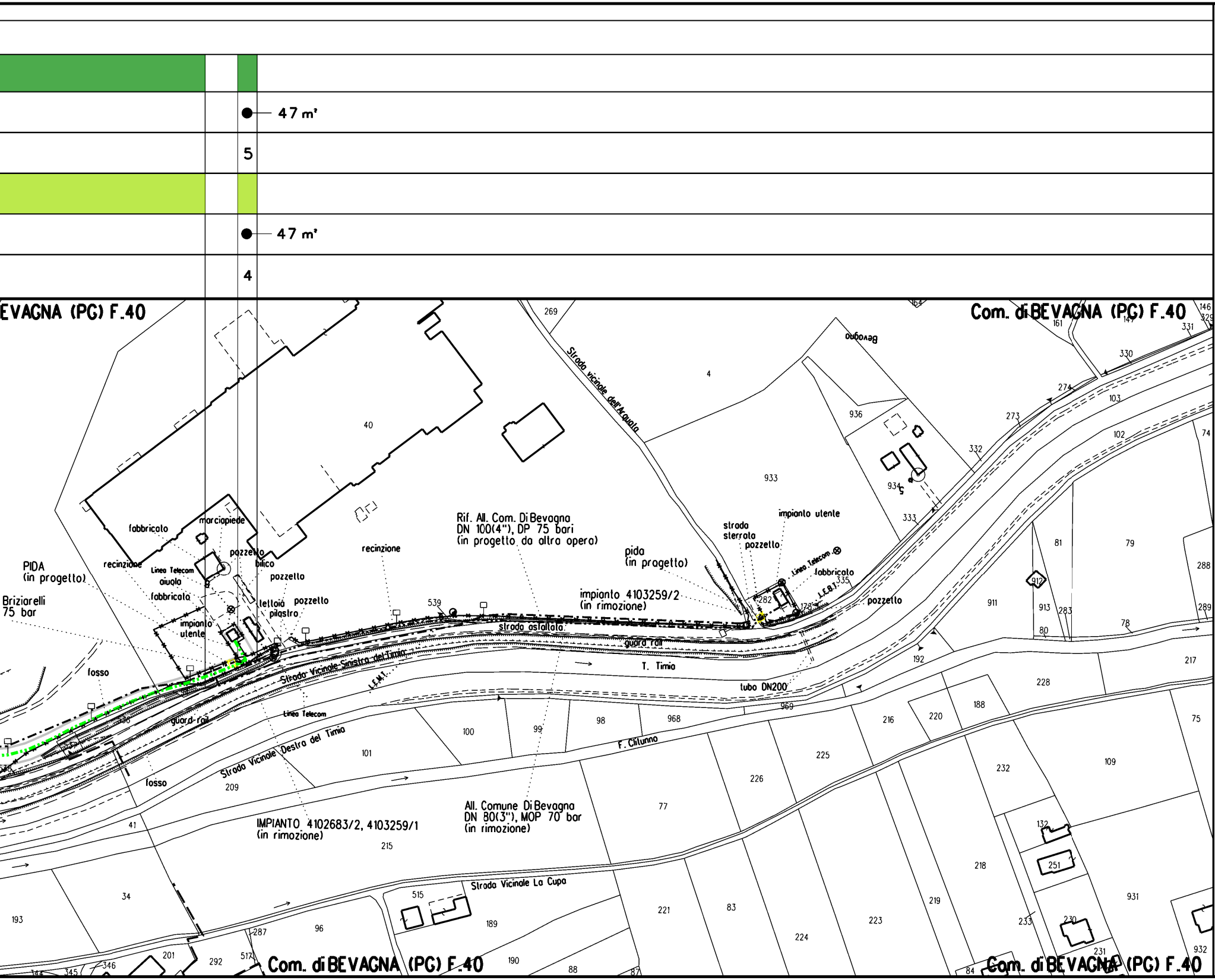

47 m'
5
47 m'
4
Com. di BEVAGNA (PG) F.40
EVAGNA (PG) F.40
Com. di BEVAGNA (PG) F.40
Com. di BEVAGNA (PG) F.40
Strada vicinale dell'Arquata
Bevagno
fabbricato
marciapiede
pozzetto
bilico
recinzione
Linea Telecom
aiuola
fabbricato
pozzetto
tettoia
pilastro
pozzetto
impianto utente
recinzione
PIDA (in progetto)
Briziarelli 75 bar
fosso
guard rail
fosso
Strada Vicinale Sinistra del Timia
Strada Vicinale Destra del Timia
L.E.M.T.
Linea Telecom
Rif. All. Com. Di Bevagna DN 100(4"), DP 75 bari (in progetto da altra opera)
pida (in progetto)
impianto 4103259/2 (in rimozione)
strada asfaltata
guard rail
T. Timia
strada sterrata
pozzetto
impianto utente
Linea Telecom
fabbricato
L.E.B.T.
pozzetto
lubo DN200
F. Clitunno
IMPIANTO 4102683/2, 4103259/1 (in rimozione)
All. Comune Di Bevagna DN 80(3"), MOP 70 bar (in rimozione)
Strada Vicinale La Cupa
269
4
40
936
933
934
161
147
146
329
331
330
274
103
273
102
74
332
333
81
79
288
912
911
913
283
289
80
78
335
282
178
539
192
217
228
188
220
216
75
98
968
969
100
99
101
225
226
232
109
77
209
41
215
132
251
218
931
34
193
515
189
219
223
221
83
233
230
231
932
224
96
287
201
292
517
190
88
87
345
346
344
84

STRALCIO "A" - Strada "S"

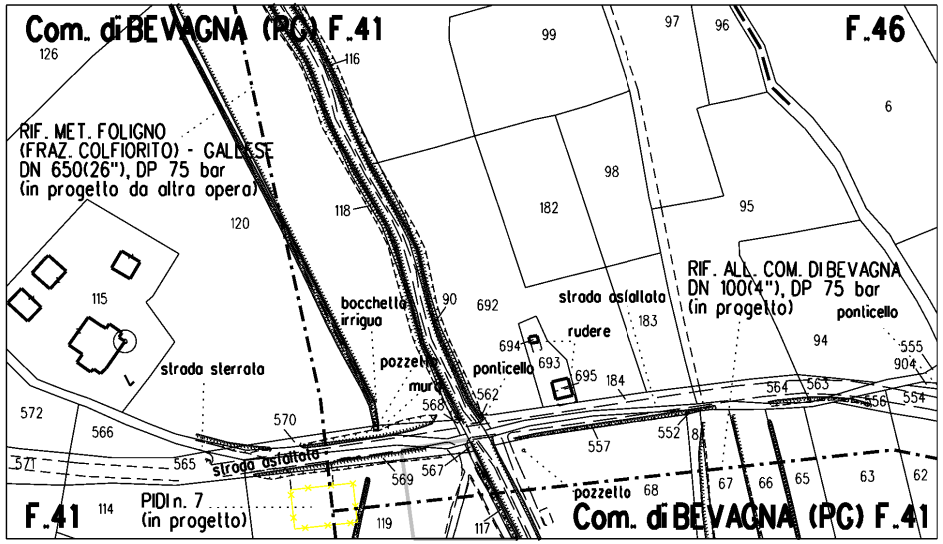
Com. di BEVAGNA (PG) F.41
F.46
126
116
RIF. MET. FOLIGNO
(FRAZ. COLFIORITO) - GALLESE
DN 650(26"), DP 75 bar
(in progetto da altra opera)
99
97
96
6
98
182
95
118
120
115
bocchetta
irrigua
90
692
strada asfaltata
183
RIF. ALL. COM. DI BEVAGNA
DN 100(4"), DP 75 bar
(in progetto)
ponticello
rudere
694
693
695
184
94
555
904
strada sterrata
pozzetto
muro
ponticello
562
568
564
563
556
554
572
566
570
557
552
8
571
565
strada asfaltata
569
567
pozzetto
68
67
66
65
63
62
F.41
114
PIDI n. 7
(in progetto)
119
117
Com. di BEVAGNA (PG) F.41

LEGENDA

-·-·-·- Metanodotto in dismissione

▭ Aree di occupazione temporanea

VEGETAZIONE REALE

🟩 Boschi a dominanza di leccio (Quercus ilex)

🟨 Rimboschimenti di conifere

🟪 Vegetazione a dominanza di salice bianco (Salix alba) e pioppi (Populus spp.)

🟥 Bosco misto di latifoglie decidue

🟩 Boschi a dominanza di cerro (Quercus cerris)

🟧 Boschi a dominanza di roverella (Quercus pubescens)

🟦 Formazioni forestali e filari in ambito agricolo

○ Piante singole

TIPOLOGIA RIPRISTINO

🟩 Querceti mesofili

🟥 Leccete mesoxerofile

🟦 Boschi ripari

🟩 Inerbimento

▨ Piante con altezza 1,50-1,75 m in punto con visuale significativa

Il presente disegno e' di proprieta' aziendale - La societa' tutelera' i propri diritti a termine di legge.

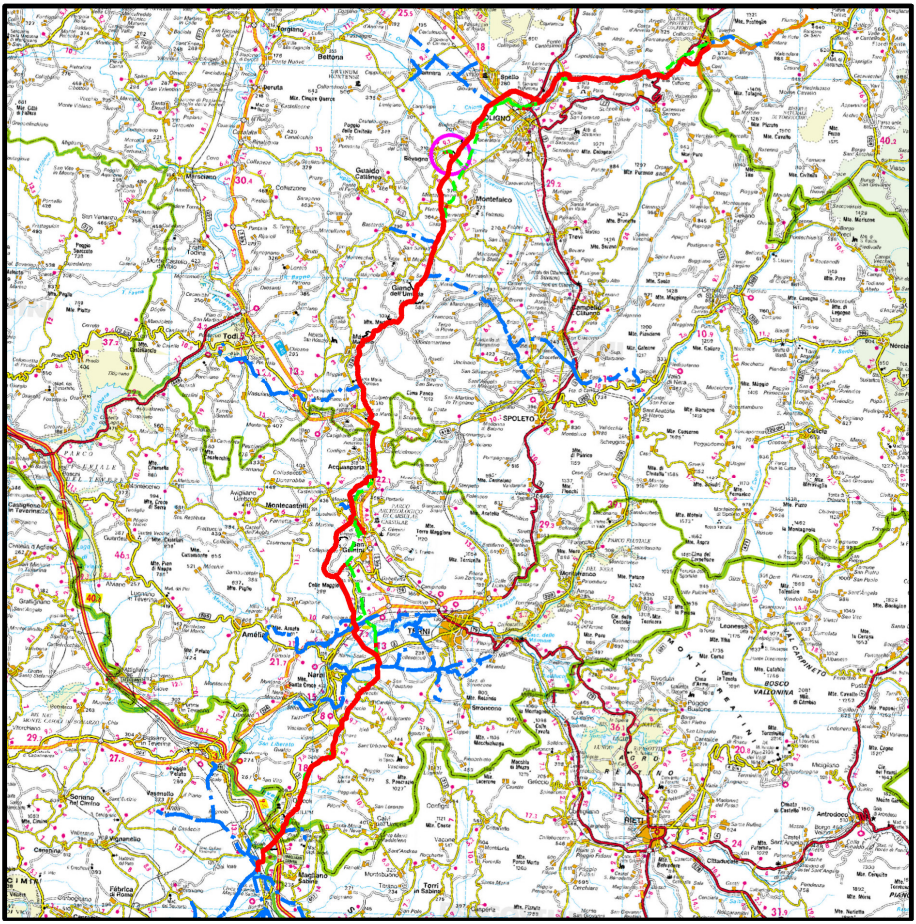
FOLIGNO
Spello
Bevagna
Montefalco
SPOLETO
Todi
TERNI
Narni
Amelia
RIETI

COROGRAFIA **SCALA 1:500.000**

Nei Comuni di MONTEFALCO, BEVAGNA

Rev.	DATA	DESCRIZIONE	ELABORATO	VERIFICATO	APPROVATO
1	22/02/2021	AGGIORNAMENTO - EMISSIONE PER PERMESSI	V PELLICCIA	F VITALI	A SPADACINI
0	15/12/2020	EMISSIONE PER PERMESSI	G GALLIZIOLI	F VITALI	A SPADACINI

snam

PROGETTISTA

techfem

Rif. TFM: 011-PJM1-005-23-DT-11E-9125

COMMESSA NR/19093

UNITA' 23

ALLACCIAMENTO FORNACE BRIZIARELLI
DN 100 (4"), MOP 70 bar

DIS. N. 23-DT-11E-9125

REVISIONE 1

PLANIMETRIA CATASTALE OPERE IN DISMISSIONE CON INDIVIDUAZIONE DELLE TIPOLOGIE FORESTALI E RIPRISTINO VEGETAZIONALE

FG 1 DI 1

SCALA 1:2000