

FUNZIONALI	MASCHERAMENTO IMPIANTI DI LINEA (Rif. Disegno simul. fotografico)	DIS. 19053-32-DT-D-5272	
	TIPOLOGIA FORESTALE E METODOLOGIA DI RIPRISTINO (Rif. N.Scheda documento 32-LX-E-5074)		
	SUPERFICIE TOTALE DA RIPRISTINARE (m ²)		124 m ²
TECNICI	NUMERO RIFERIMENTO SCHEDA (Rif. N.Scheda documento 32-LX-E-5074)		1
	INERBIMENTO (Rif. N.Scheda documento 32-LX-E-5075)		
DATI	SUPERFICIE TOTALE DA INERBIRE (m ²)		1318 m ²
	NUMERO RIFERIMENTO SCHEDA (Rif. N.Scheda documento 32-LX-E-5075)		1
CONFINI AMMINISTRATIVI			

DATI CARATTERISTICI

DATI DI COSTRUZIONE
 PRESSIONE DI PROGETTO 75.0 bar
 PRESSIONE MASSIMA DI ESERCIZIO (MOP) 75.0 bar
 GRADO DI UTILIZZAZIONE DICHIARATO f - 0.57

REALIZZATO IN CONFORMITA' AL D.M. 17/04/2008
 CONFORMITA' AL D.M. NUMERO D.M. 17/04/2008
 PER MODIFICHE REALIZZATE SUCCESSIVAMENTE

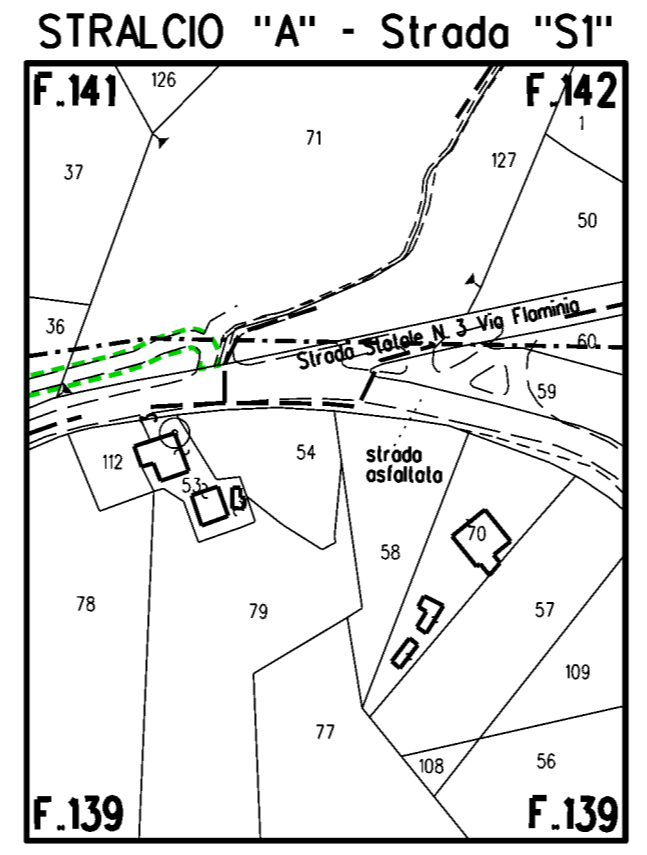
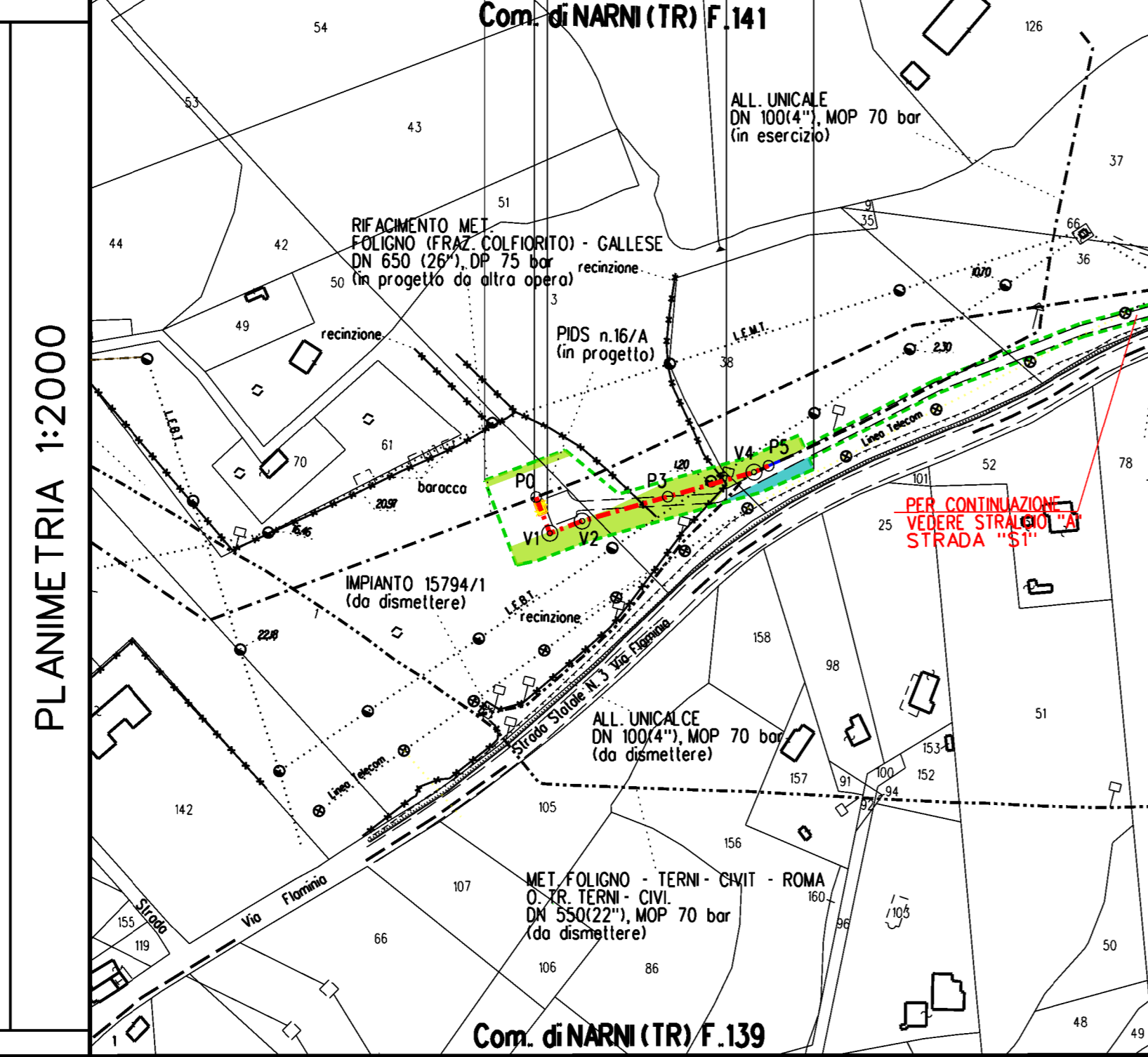
RIVESTIMENTO GIUNTI DI SALDATURA
 Fasce Termorestringenti

DATI GENERALI
 DN 100 SP 5.2 [UNI-EN] 100.00 m

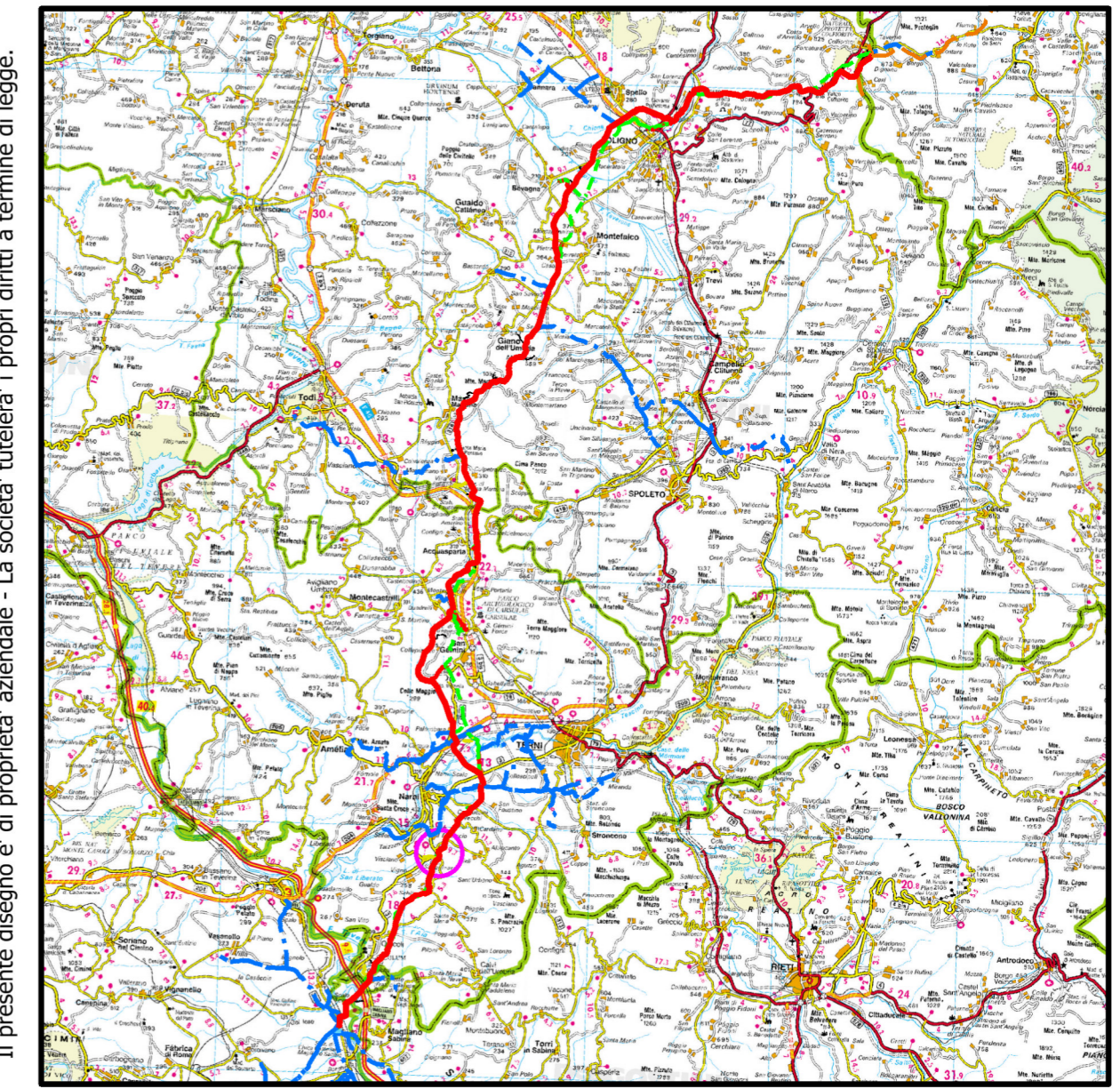
LUNGHEZZA TOTALE IMPIANTO 100.00 m.

FASE EMISSIONE Progetto

CONFINI AMMINISTRATIVI



- LEGENDA**
- Metanodotto in progetto
 - Aree di occupazione temporanea
 - Impianti in progetto
 - Attraversamento con Tubo di Protezione
 - Attraversamento con Microtunnel
 - Attraversamento in T.O.C.
- VEGETAZIONE REALE**
- Boschi a dominanza di leccio (Quercus ilex)
 - Boschi a prevalenza di conifere
 - Vegetazione a dominanza di salice bianco (Salix alba) e pioppi (Populus spp.)
 - Bosco misto di latifoglie decidue
 - Boschi a dominanza di cerro (Quercus cerris)
 - Boschi a dominanza di roverella (Quercus pubescens)
 - Formazioni forestali e filari in ambito agricolo
 - Piante singole
- TIPOLOGIA RIPRISTINO**
- Querceti mesofili
 - Leccete mesoxerofile
 - Boschi ripari
 - Inerbimento
 - Mascheramento impianti e punti di linea
 - Piante con altezza 1,50-1,75 m in punto con visuale significativo



COROGRAFIA SCALA 1:500.000

Nel Comune di NARNI

1	22/02/2021	AGGIORNAMENTO - EMISSIONE PER PERMESSI	V PELLICCIA	F VITALI	A SPADACINI	
0	15/12/2020	EMISSIONE PER PERMESSI	G GALLIZIOLI	F VITALI	A SPADACINI	
Rev	DATA	DESCRIZIONE	ELABORATO	VERIFICATO	APPROVATO	
		PROGETTISTA	 Rif. TFM: 011-PJMI-005-32-DT-4E-1125		COMMESSA NR/19093	UNITA' 32
Ricoll. All. Unicalce DN 100 (4''), DP 75 bar			DIS N 32-DT-4E-1125			
			REVISIONE 1			
PLANIMETRIA CATASTALE CON INDIVIDUAZIONE DELLE TIPOLOGIE FORESTALI E RIPRISTINO VEGETAZIONALE			FG 1 DI 1 SCALA 1:2000			

Il presente disegno e' di proprieta' aziendale - La societa' tutelera' i propri diritti a termine di legge.