SCAVI E BONIFICHE	
STERRO	260.881 mq
RILEVATI	
RILEVATO	64.455 mq

SEZIONE N. : 1
QT. PROGETTO : 361.738
DIST.PROG. : 0.000
DIST.SUCC. : 20.000

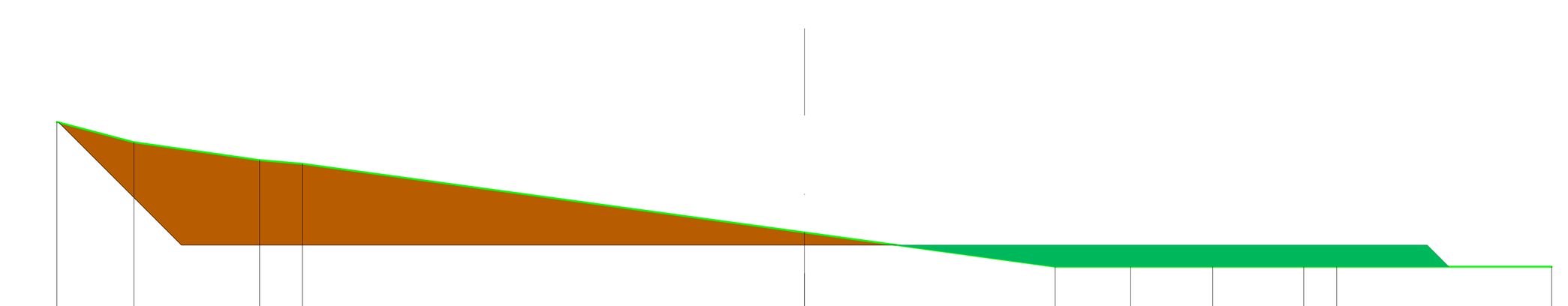

SCALA 1:500

QT.RIF. 317.066

QUOTE TERRENO	371.631, 370.000, 368.562, 368.263, 362.754, 360.000, 360.000, 360.000, 360.000, 360.000, 360.000
DIST.PARZIALI TERRENO	6.180, 10.089, 3.439, 40.291, 20.139, 6.069, 6.579, 7.309, 2.647, 17.256
QUOTE PROGETTO	371.593, 361.738, 361.738, 361.738, 360.000
DIST.PARZIALI PROGETTO	9.855, 50.000, 50.000, 1.738

SCAVI E BONIFICHE	
STERRO	161.200 mq
RILEVATI	
RILEVATO	109.190 mq

SEZIONE N. : 3
QT. PROGETTO : 362.011
DIST.PROG. : 40.000
DIST.PREC. : 20.000
DIST.SUCC. : 20.000

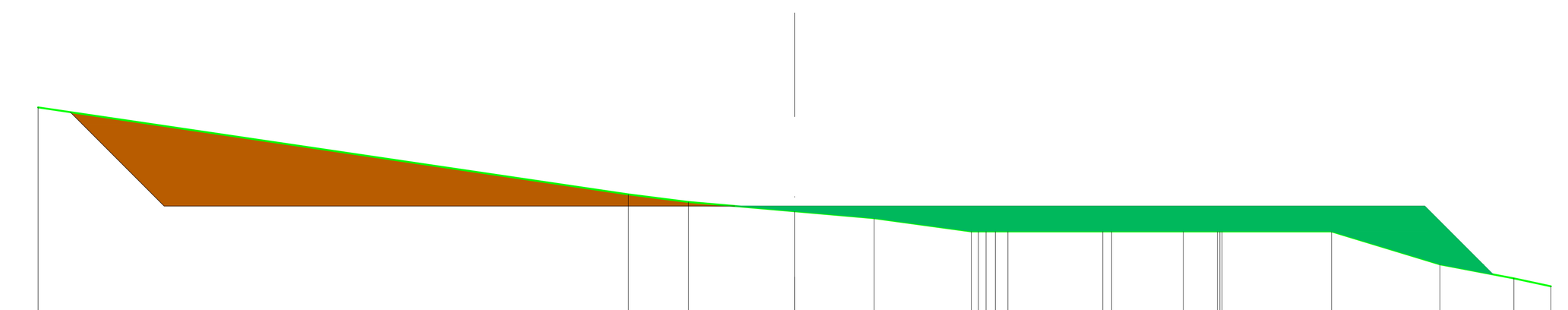

SCALA 1:500

QT.RIF. 313.990

QUOTE TERRENO	369.834, 362.937, 362.331, 361.602, 361.054, 360.000, 360.000, 360.000, 360.000, 360.000, 360.000, 360.000, 360.000, 360.000, 360.000, 360.000, 360.000, 360.000, 357.392, 356.271, 355.646
DIST.PARZIALI TERRENO	46.832, 4.767, 8.401, 6.320, 7.709, 7.528, 5.680, 2.705, 8.691, 8.598, 5.865, 2.933
QUOTE PROGETTO	369.458, 362.011, 362.011, 362.011, 356.585
DIST.PARZIALI PROGETTO	7.447, 50.000, 50.000, 5.426

SCAVI E BONIFICHE	
STERRO	181.589 mq
RILEVATI	
RILEVATO	92.402 mq

SEZIONE N. : 5
QT. PROGETTO : 362.284
DIST.PROG. : 80.000
DIST.PREC. : 20.000
DIST.SUCC. : 20.000

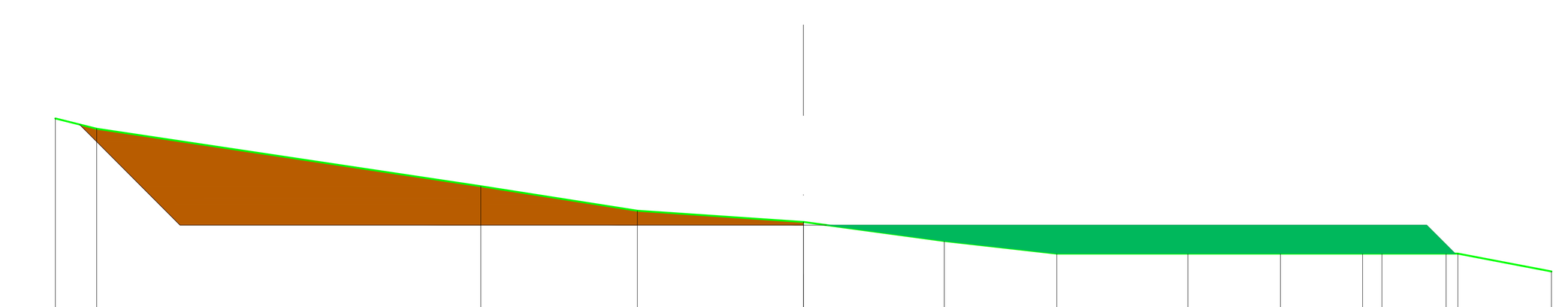

SCALA 1:500

QT.RIF. 315.950

QUOTE TERRENO	370.826, 370.000, 365.400, 363.433, 362.536, 362.536, 361.014, 360.000, 360.000, 360.000, 360.000, 360.000, 360.000, 360.000, 358.574
DIST.PARZIALI TERRENO	3.315, 30.812, 12.559, 13.314, 11.292, 9.021, 10.517, 7.425, 6.587, 1.555, 5.143, 7.502
QUOTE PROGETTO	370.342, 362.284, 362.284, 362.284, 360.000
DIST.PARZIALI PROGETTO	8.058, 50.000, 50.000, 2.284

SCAVI E BONIFICHE	
STERRO	161.314 mq
RILEVATI	
RILEVATO	101.991 mq

SEZIONE N. : 7
QT. PROGETTO : 362.556
DIST.PROG. : 120.000
DIST.PREC. : 20.000
DIST.SUCC. : 20.000

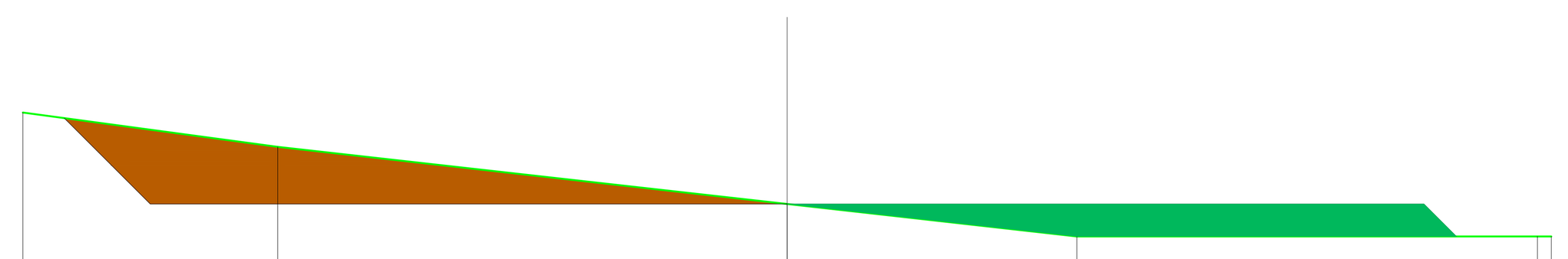

SCALA 1:500

QT.RIF. 316.123

QUOTE TERRENO	369.747, 367.050, 362.556, 360.000, 360.000, 360.000
DIST.PARZIALI TERRENO	20.004, 39.996, 22.751, 36.163
QUOTE PROGETTO	369.309, 362.556, 362.556, 362.556, 360.000
DIST.PARZIALI PROGETTO	6.753, 50.000, 50.000, 2.556

SCAVI E BONIFICHE	
STERRO	128.959 mq
RILEVATI	
RILEVATO	109.851 mq

SEZIONE N. : 9
QT. PROGETTO : 362.829
DIST.PROG. : 160.000
DIST.PREC. : 20.000
DIST.SUCC. : 20.000

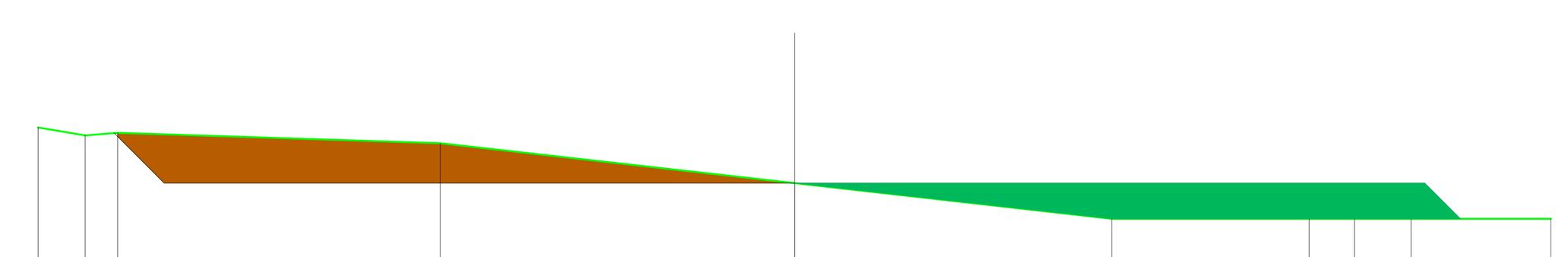

SCALA 1:500

QT.RIF. 314.867

QUOTE TERRENO	367.235, 366.609, 366.812, 365.987, 362.829, 360.000, 360.000, 360.000, 360.000, 360.000
DIST.PARZIALI TERRENO	3.727, 2.582, 25.585, 28.105, 25.178, 15.648, 3.593, 4.486, 11.094
QUOTE PROGETTO	366.790, 362.829, 362.829, 362.829, 360.000
DIST.PARZIALI PROGETTO	3.961, 50.000, 50.000, 2.829

SCAVI E BONIFICHE	
STERRO	12.477 mq
RILEVATI	
RILEVATO	122.493 mq

SEZIONE N. : 10
QT. PROGETTO : 362.965
DIST.PROG. : 180.000
DIST.PREC. : 20.000

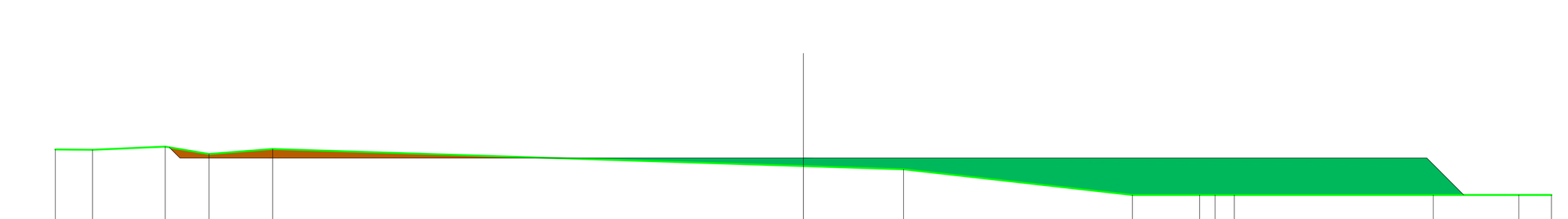

SCALA 1:500

QT.RIF. 313.191

QUOTE TERRENO	363.654, 363.627, 363.883, 363.293, 363.694, 362.322, 362.063, 360.000, 360.000, 360.000, 360.000, 360.000, 360.000, 360.000
DIST.PARZIALI TERRENO	2.981, 5.832, 3.510, 5.107, 42.569, 8.034, 18.357, 5.391, 1.238, 1.546, 15.954, 6.870, 2.611
QUOTE PROGETTO	363.828, 362.965, 362.965, 362.965, 360.000
DIST.PARZIALI PROGETTO	50.000, 50.000, 2.965



PLANIMETRIA AREA DEPOSITO TEMPORANEO n°2 Scala 1:1'000

LIVELLETTE	DIFF. DI QUOTA / DISTANZA / PENDENZA	h = 1.258 / L = 184.520 / i = 0.00682

AREA DEPOSITO TEMPORANEO 02

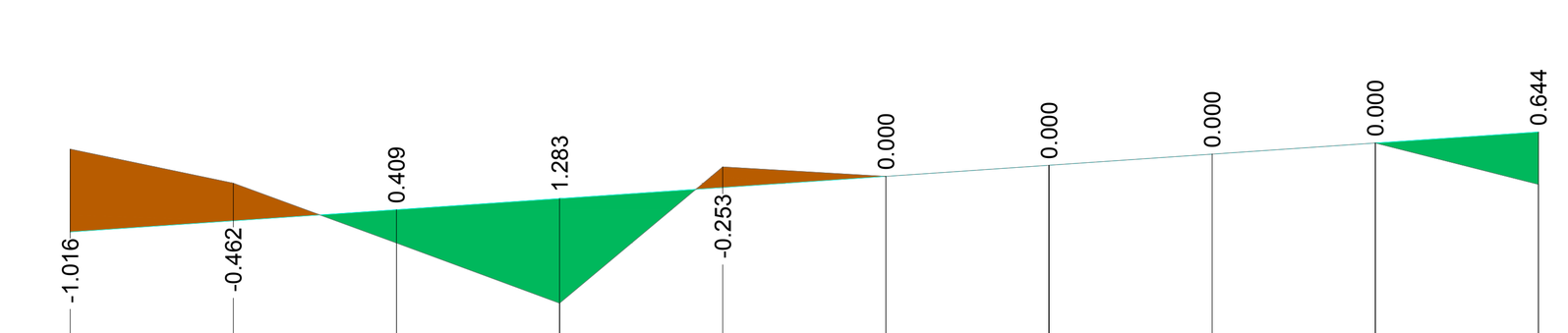

SCALA QUOTE 1:100
SCALA DISTANZE 1:1000

QT.RIF. 347.500

NUMERO SEZIONI	1	2	3	4	5	6	7	8	9	10
DISTANZE PARZIALI		20.000	20.000	20.000	20.000	20.000	20.000	20.000	20.000	20.000
DISTANZE PROGRESSIVE	0.000	20.000	40.000	60.000	80.000	100.000	120.000	140.000	160.000	180.000
QUOTE TERRENO	362.754	362.336	361.602	360.864	362.536	362.420	362.556	362.693	362.829	362.322
QUOTE PROGETTO	361.738	361.875	362.011	362.147	362.284	362.420	362.556	362.693	362.829	362.965
DIFFERENZA DI QUOTA	-1.016	-0.461	0.409	1.283	-0.252	0.000	0.000	0.000	0.000	0.643
ETTOMETRICHE	0					1				
ANDAMENTO PLANIMETRICO	L= 180.000									

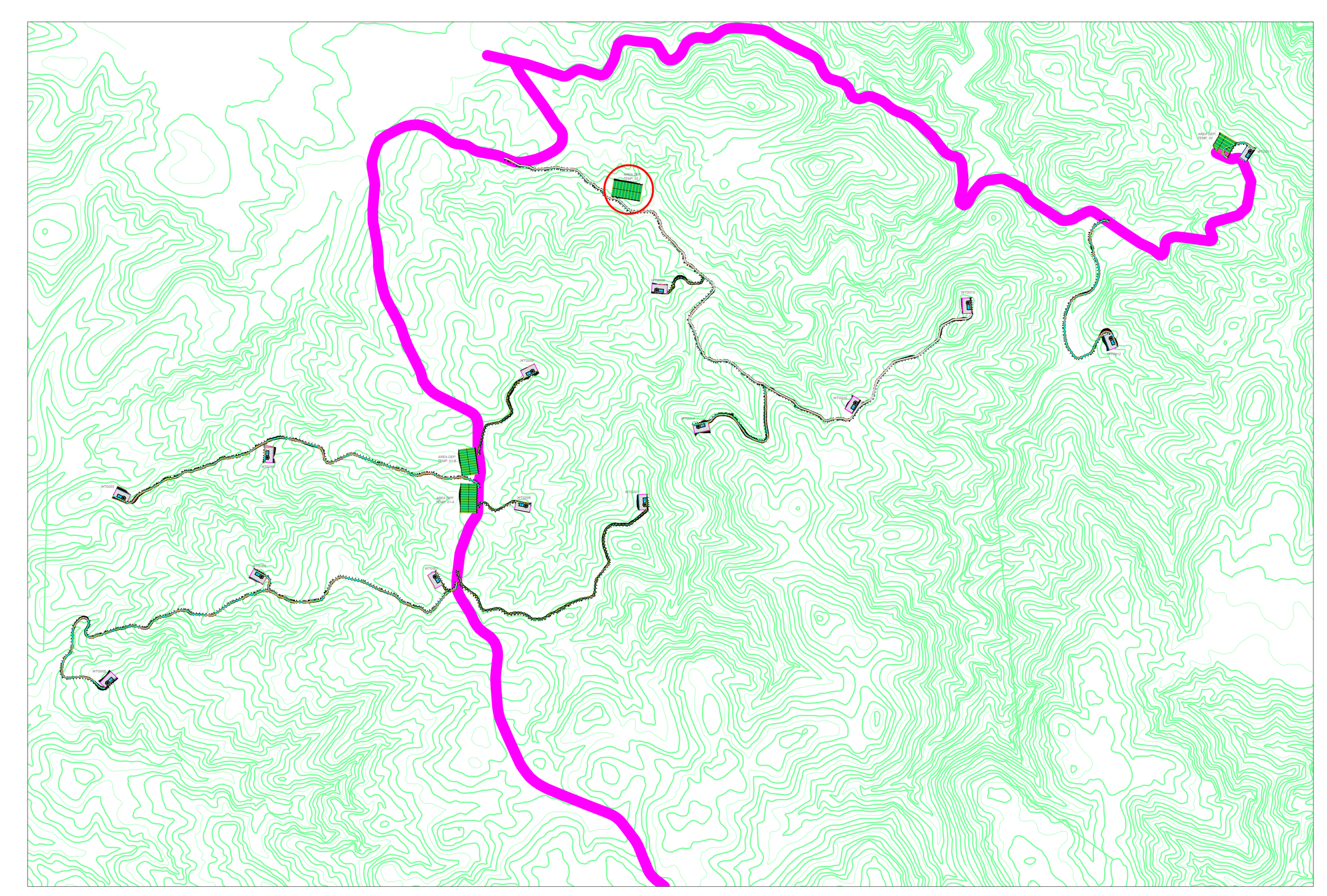

LEGENDA SIMBOLOGIA PLANIMETRIA
- Tratto stradale in SCAVO
- Tratto stradale in RILEVATO
- PIAZZUOLE AEROGENERATORE WTG XX
- AREE DI DEPOSITO PROVVISORIE

LEGENDA SIMBOLOGIA PROFILO
- Tratto stradale in RILEVATO
- Tratto stradale in SCAVO

LEGENDA SIMBOLOGIA INFRASTRUTTURE
- Piazzola temporanea e piazzola permanente turbina con area per posizionamento gru per il montaggio.
- Viabilità principale esistente
- Rete viaria interna parco Eolico
- Tratto viario in progetto

Impianto per la produzione di energia da fonte eolica da 92,4 MW "Pranu Nieddu" - Comuni di Siurgus Donigala e Selegas (SU)

PROGETTO DEFINITIVO

Codice elaborato: WIND004.ELB005e-2	Formato: 1275 x 910
Planimetria, Profilo e Sezioni area di deposito temporaneo n°2	Scala: 1:1'000/1:100

PROPONENTE

EUROWIND ENERGY A/S

Siurgus S.r.l.
Via Michelangelo Buonarroti, 39
20145 MILANO

PROGETTAZIONE

Queequeg Renewables, ltd.
Unit 3.21
1110 Great West Road
TW8 0GP, London

TIMBRO REDATTORE

ORDINE INGEGNERI PROVINCIA DI NUORO N. A357 - Settori A B C Dr. Ing. Giuseppe Francesco Pili

Firmato digitalmente da: PILI GIUSEPPE FRANCESCO
Firmato il 08/03/2021 20:24
Seriale Certificato: 58417192455475156260011937686176029322
Valido dal 03/11/2020 al 03/11/2023
ArubaPEC S.p.A. NG CA 3

TIMBRO PROPONENTE

Revisioni

Rev.	Data	DESCRIZIONE	ELABORATO	VERIFICATO	APPROVATO
0	03/21	EMISSIONE PER VALIDAZIONE	XX		