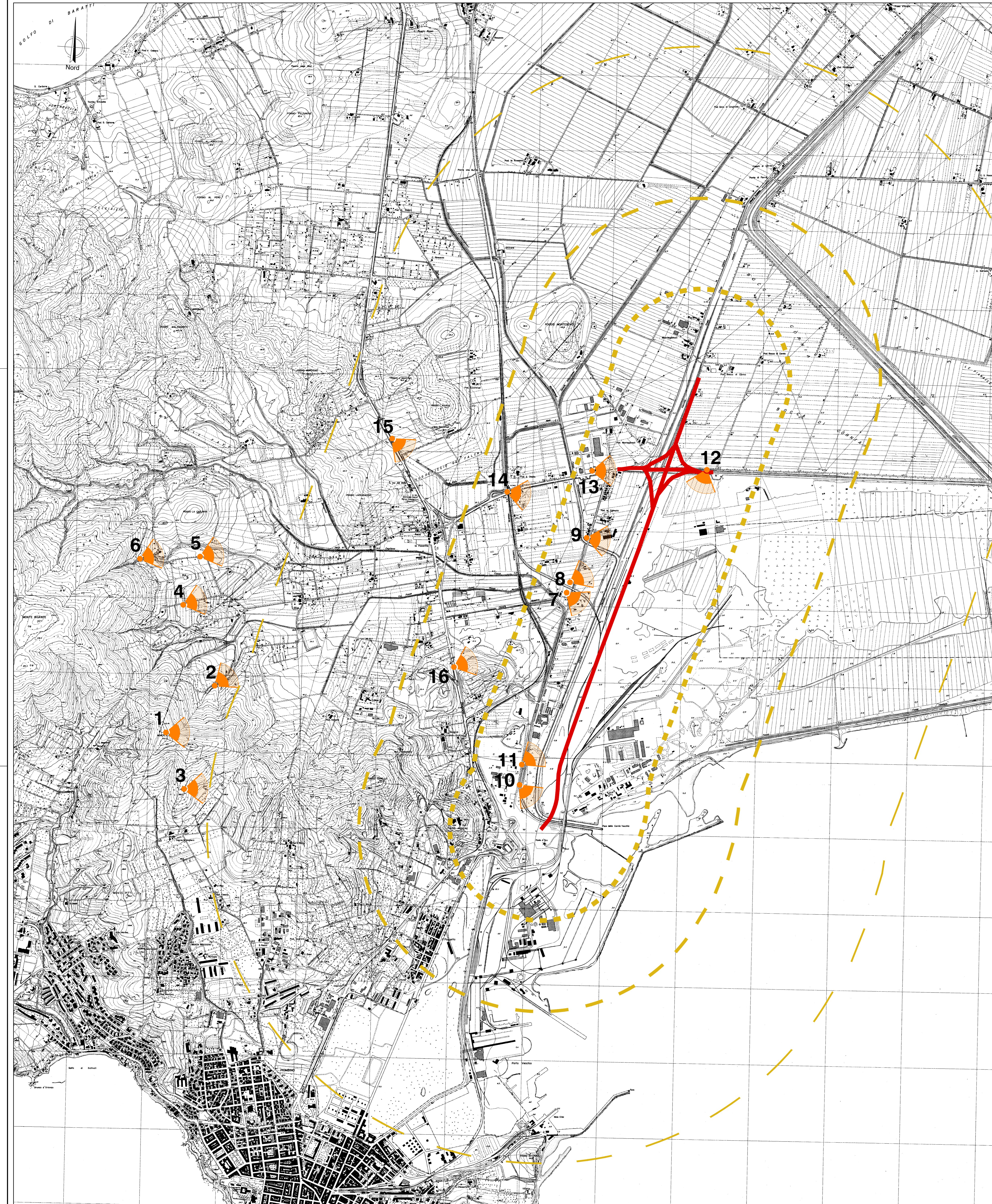


DOCUMENTAZIONE FOTOGRAFICA PER LA VERIFICA DELLA PERCEZIONE VISIVA




1 - Monte S. Maria



3 - Località Montecaselli



5 - Località Asca




7 - Località Coimata/Linea Ferroviaria



9 - Località Coimata/Fosso Cornia



11 - Darsena



13 - Via della Base Geodetica



15 - Strada Provinciale della Principessa



2 - Località Asca



2 - Località Asca



6 - Località Asca



8 - Località Coimata/Linea Ferroviaria




10 - Darsena



12 - Via della Base Geodetica



14 - Via della Base Geodetica



16 - Strada Provinciale della Principessa

LEGENDA

- Tracciato di progetto
- Visuale a breve distanza (0-500m)
- Visuale a media distanza (500-1000m)
- Visuale a lunga distanza (oltre 1000m)
- Punti di vista

Sanas GRUPPO FS ITALIANE **90** Direzione Progettazione e Realizzazione Lavori

S.S. 398 "Via Val di Cornia"
Bretella di collegamento tra l'Autostrada Tirrenica A12 e il Porto di Piombino
LOTTO 1 - Svincolo di Geodetica-Gagno

PROGETTO ESECUTIVO COD. FI2

PROGETTAZIONE: **ATI SINTAGMA - GEO - I&R&A**

IL RESPONSABILE DELL'INTEGRAZIONE DELLE PRESTAZIONI SPECIALISTICHE:
Dott. Ing. Nando Grassini
Ordine degli Ingegneri della Prov. di Perugia n° A351

IL COORDINATORE PER LA SICUREZZA IN FASE DI PROGETTAZIONE:
Dott. Ing. Filippo Arrighetti
Ordine degli Ingegneri della Prov. di Perugia n° A351

IL GRUPPO DI PROGETTAZIONE:
MANDATARI: **Sintagma**, **GEOTECHNICAL DESIGN GROUP**, **ICARIA**

PROGETTISTA:
Dott. Ing. Luca Neri
Ordine degli Ingegneri della Prov. di Perugia n° A2495

IL GEOLOGO:
Dott. Geol. Giorgio Cerquiglini
Ordine dei Geologi della Regione Umbria n°108

IL L.P.:
Ing. Raffaele Franco Carso

PRODOTTORE DELLA PRODUZIONE:
Dott. Ing. N. Grassini
Dott. Ing. G. Caraccioli
Dott. Ing. V. Rotondi
Dott. Ing. M. Giamberini
Dott. Ing. G. Mancini
Dott. Ing. A. Braccetti
Dott. Ing. S. Scaroni
Dott. Ing. V. De Gori
Dott. Ing. G. Neri
Dott. Ing. C. Consoni
Dott. Ing. G. Neri
Dott. Ing. F. Dominici
Geom. G. Sgarbini

PRODOTTORE DELLA PRODUZIONE:
Dott. Filippo Arrighetti
Ordine degli Ingegneri della Prov. di Perugia n° A351

PRODOTTORE DELLA PRODUZIONE:
Dott. Ing. N. Grassini
Dott. Ing. G. Caraccioli
Dott. Ing. V. Rotondi
Dott. Ing. M. Giamberini
Dott. Ing. G. Mancini
Dott. Ing. A. Braccetti
Dott. Ing. S. Scaroni
Dott. Ing. V. De Gori
Dott. Ing. G. Neri
Dott. Ing. C. Consoni
Dott. Ing. G. Neri
Dott. Ing. F. Dominici
Geom. G. Sgarbini

AMBIENTE
INTERVENTI DI MITIGAZIONE PAESAGGISTICO - AMBIENTALE
Documentazione fotografica per la verifica della percezione visiva

CODICE PROGETTO	NOVE FILE	REVISIONE	SCALA:
PROGETTO	700-AG1-AMB-C101		
DPP1112	E1801	A	10.000
COLORE ELAB.	T001A01AMBCT01		

A Emissione per ricorso MIBAC (prot. n. 12193 del 7/04/2020) 26/03/2021 M. COLAZZA F.R. IETTO A. SCALAMANDRE

REV.	DESCRIZIONE	DATA	REDATTO	VERIFICATO	APPROVATO