DATI TECNICI FUNZIONALI

AREE SOGGETTE AD ESPROPRIO
AREE SOGGETTE A V.P.E.
IMPIANTI
STRADE DI ACCESSO DEFINITIVE
AREE DI PASSAGGIO
AREE DI OCCUPAZIONE TEMPORANEA
ALLARGAMENTI
STRADE DI ACCESSO PROVVISORIE ALLE AREE DI PASSAGGIO
PIAZZOLE PROVVISORIE PER MATERIALI
MANUFATTI

PI(SX=11.00 m. - DX=8

CONFINI AMMINISTRATIVI

DATI CARATTERISTICI

DATI DI COSTRUZIONE

PRESSIONE DI PROGETTO 75.0 bar
GRADO DI UTILIZZAZIONE DICHIARATO f - 0.57

REALIZZATO IN CONFORMITA' AL D.M.17/04/2008

RIVESTIMENTO GIUNTI DI SALDATURA

Fasce Termorestringenti C50 PRIMER (A.07.10.02)

DATI GENERALI

DN 400 SP 11.1 [UNI-EN] 6858.08 m

LUNGHEZZA TOTALE IMPIANTO 6858 m.

FASE EMISSIONE PER COSTRUZIONE

PLANIMETRIA 1:2000

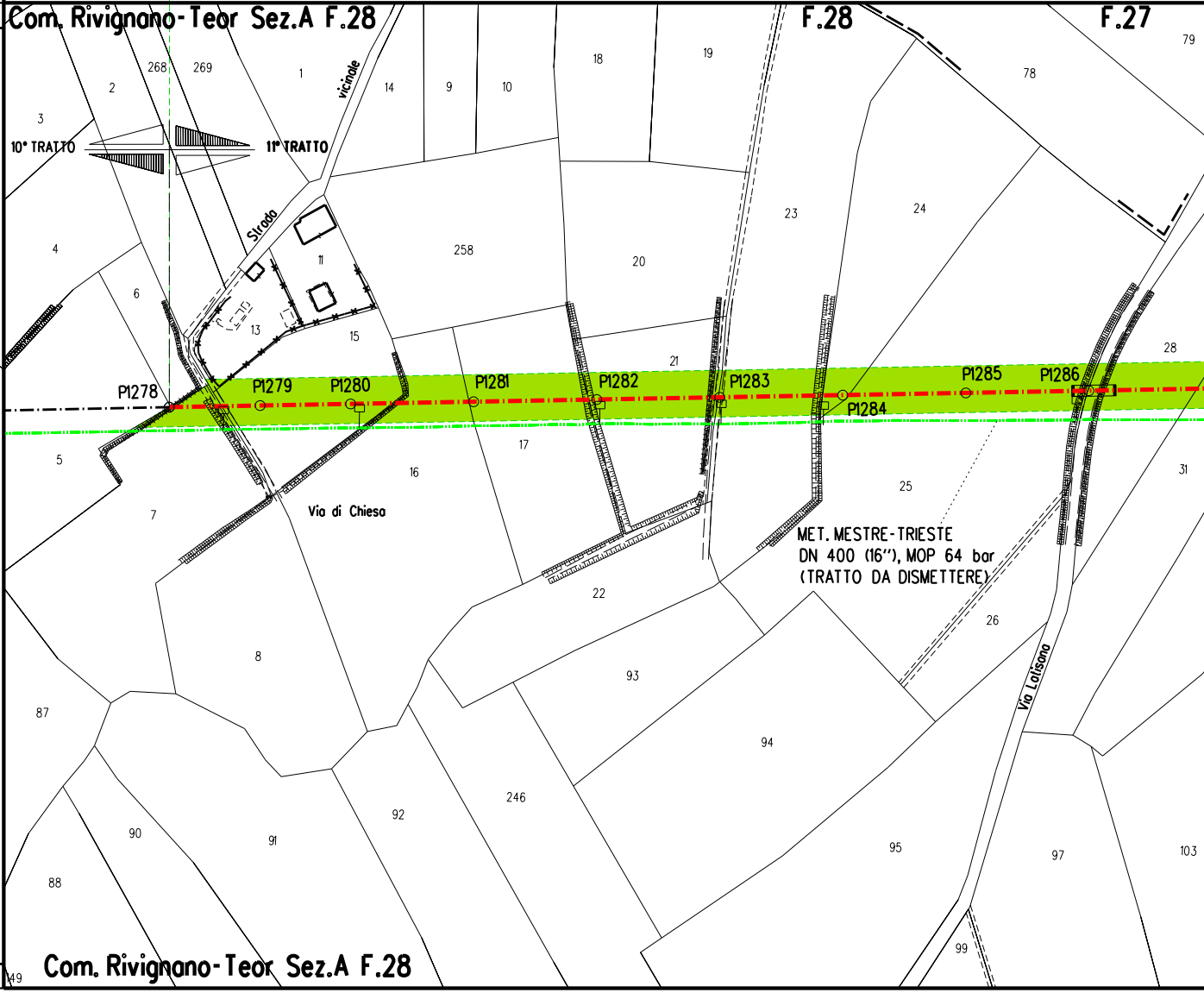
Com. Rivignano-Teor Sez.A F.28
F.28
F.27
10° TRATTO
11° TRATTO
Strada vicinale
Via di Chiesa
Via Laisone
P1278
P1279
P1280
P1281
P1282
P1283
P1284
P1285
P1286
MET. MESTRE-TRIESTE
DN 400 (16"), MOP 64 bar
(TRATTO DA DISMETTERE)
1
2
3
4
5
6
7
8
9
10
11
13
14
15
16
17
18
19
20
21
22
23
24
25
26
28
31
78
79
87
88
90
91
92
93
94
95
97
99
103
246
258
268
269
149
Com. Rivignano-Teor Sez.A F.28

CONFINI AMMINISTRATIVI

.00 m.)

NO PISTA

PI (SX=11.00 m. - DX=8.00 m.)

PN (SX=8.00 m. - DX=11.00 m.)

A139

A140

A141

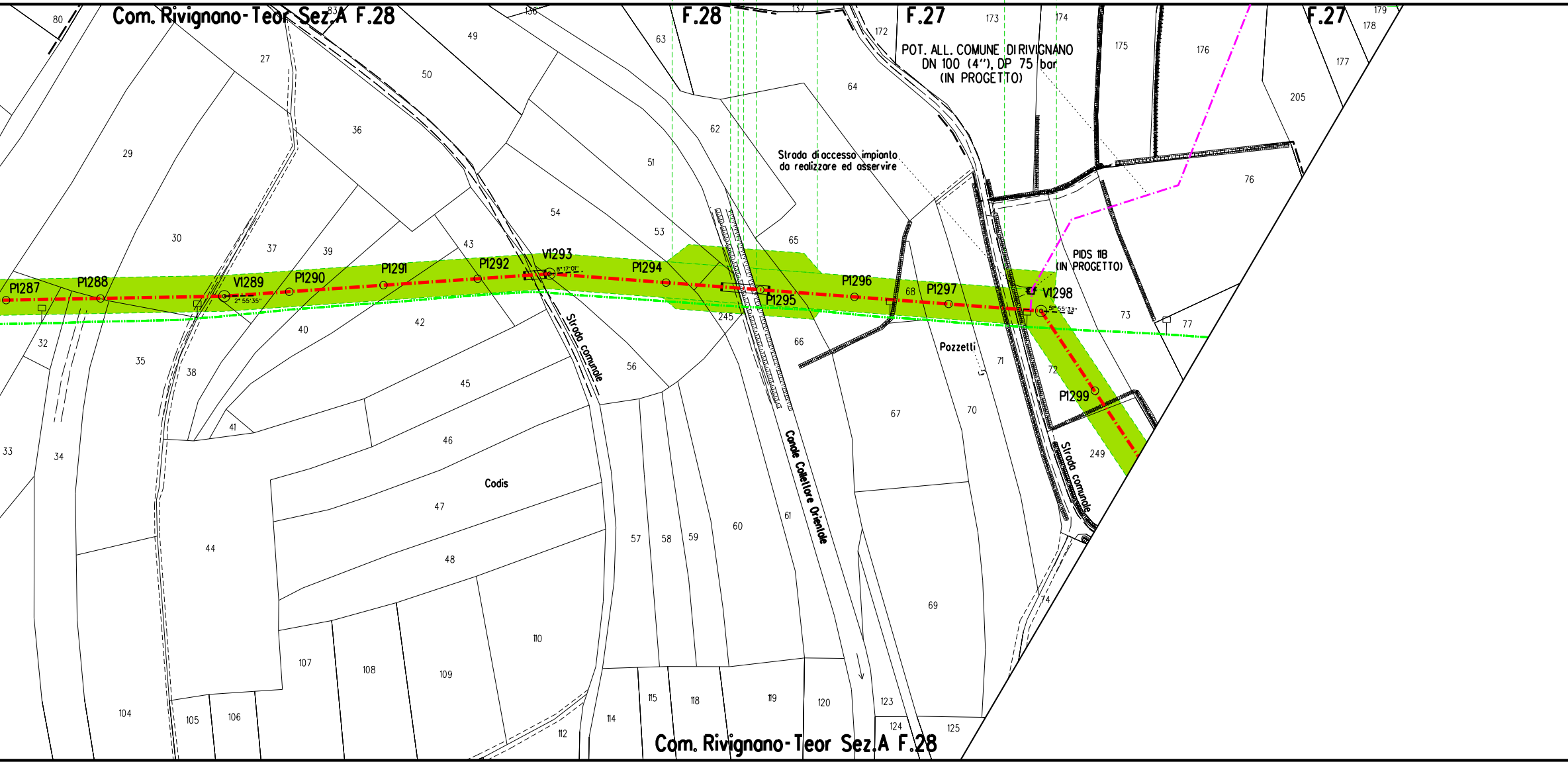
Com. Rivignano-Teor Sez.A F.28
F.28
F.27
F.27
POT. ALL. COMUNE DI RIVIGNANO
DN 100 (4"), DP 75 bar
(IN PROGETTO)
Strada di accesso impianto
da realizzare ed asservire
PIDS 11B
(IN PROGETTO)
P1287
P1288
V1289
2°55'35"
P1290
P1291
P1292
V1293
8°17'01"
P1294
P1295
P1296
P1297
V1298
51°55'33"
P1299
Strada comunale
Canale Collettore Orientale
Strada comunale
Pozzetti
Codis
245
249
Com. Rivignano-Teor Sez.A F.28

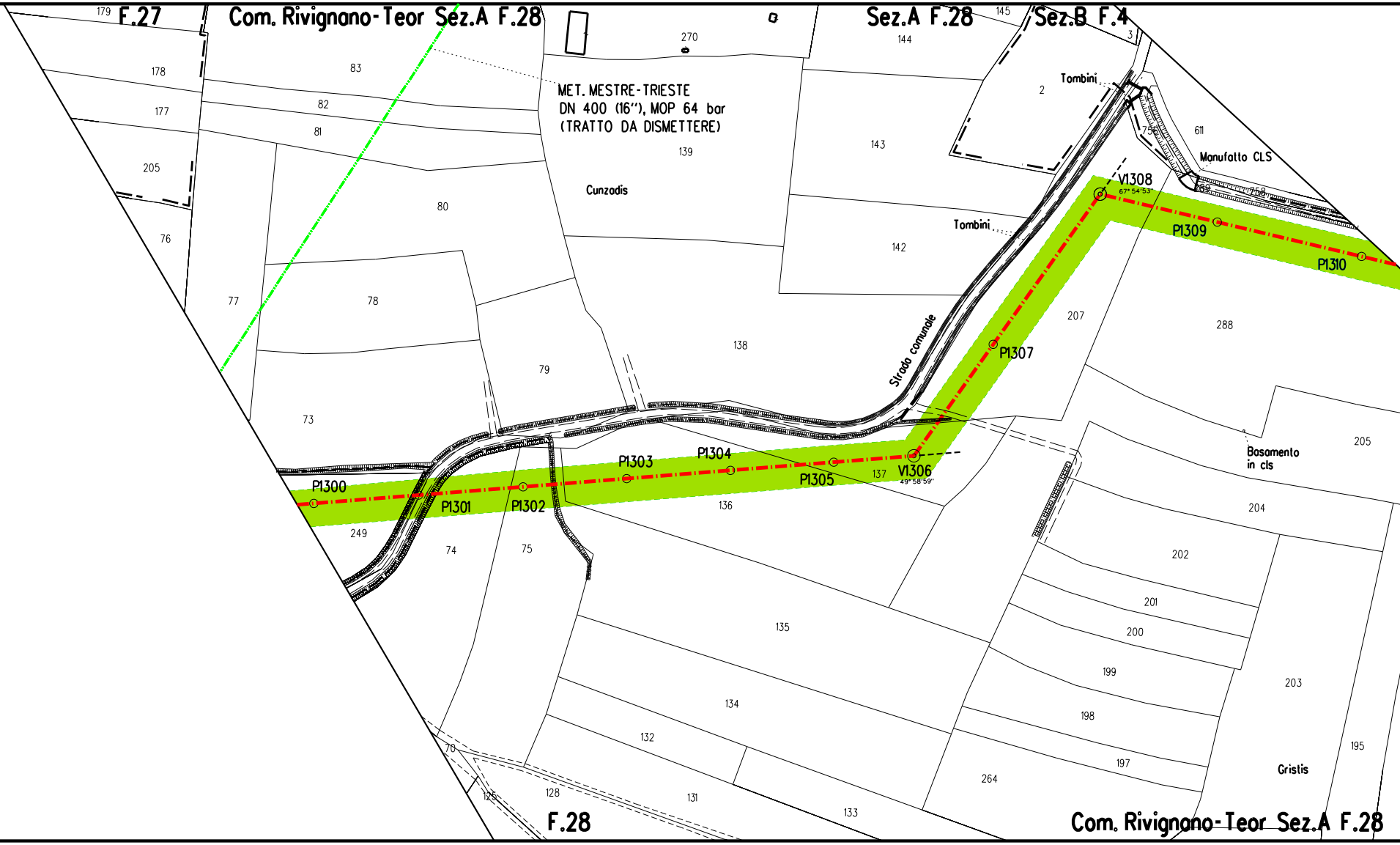

F.27
Com. Rivignano-Teor Sez.A F.28
Sez.A F.28
Sez.B F.4
179
178
177
205
76
83
82
81
80
77
78
79
73
270
MET. MESTRE-TRIESTE
DN 400 (16"), MOP 64 bar
(TRATTO DA DISMETTERE)
139
Cunzodis
138
144
145
143
142
3
2
Tombini
756
611
Manufatto CLS
V1308
67° 54'53"
758
Tombini
P1309
P1310
207
288
Strada comunale
P1307
V1306
49° 58'59"
137
P1305
P1304
P1303
P1302
P1301
P1300
249
74
75
136
135
134
132
131
133
128
125
70
264
205
Basamento
in cls
204
202
201
200
199
198
197
203
195
Gristis
F.28
Com. Rivignano-Teor Sez.A F.28

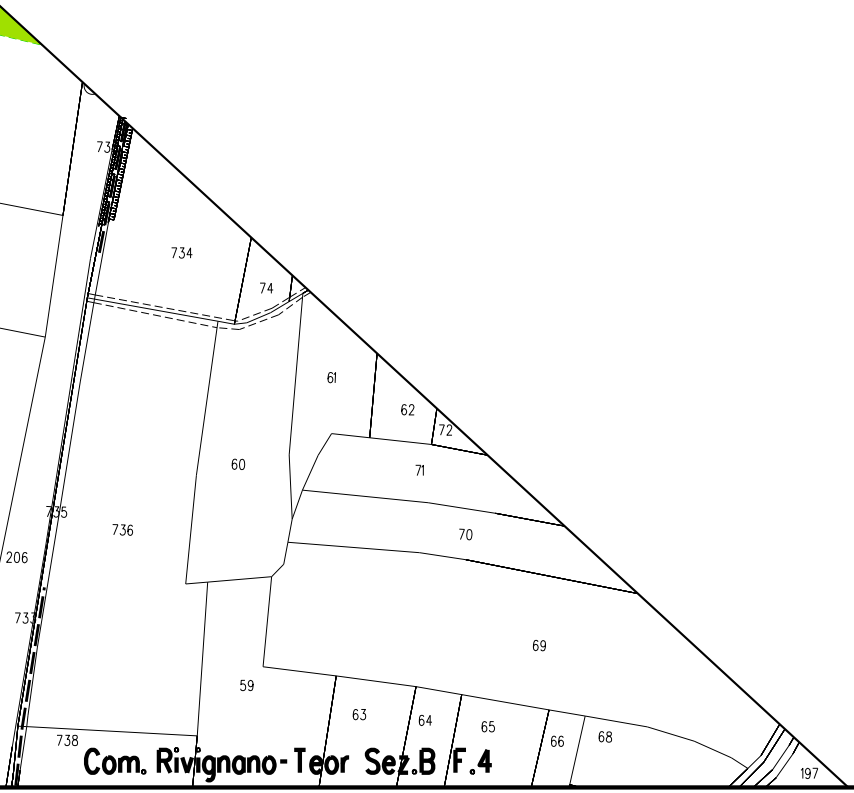
73
734
74
61
62
72
60
71
735
736
70
206
733
69
59
63
64
65
66
68
738
197
Com. Rivignano-Teor Sez.B F.4

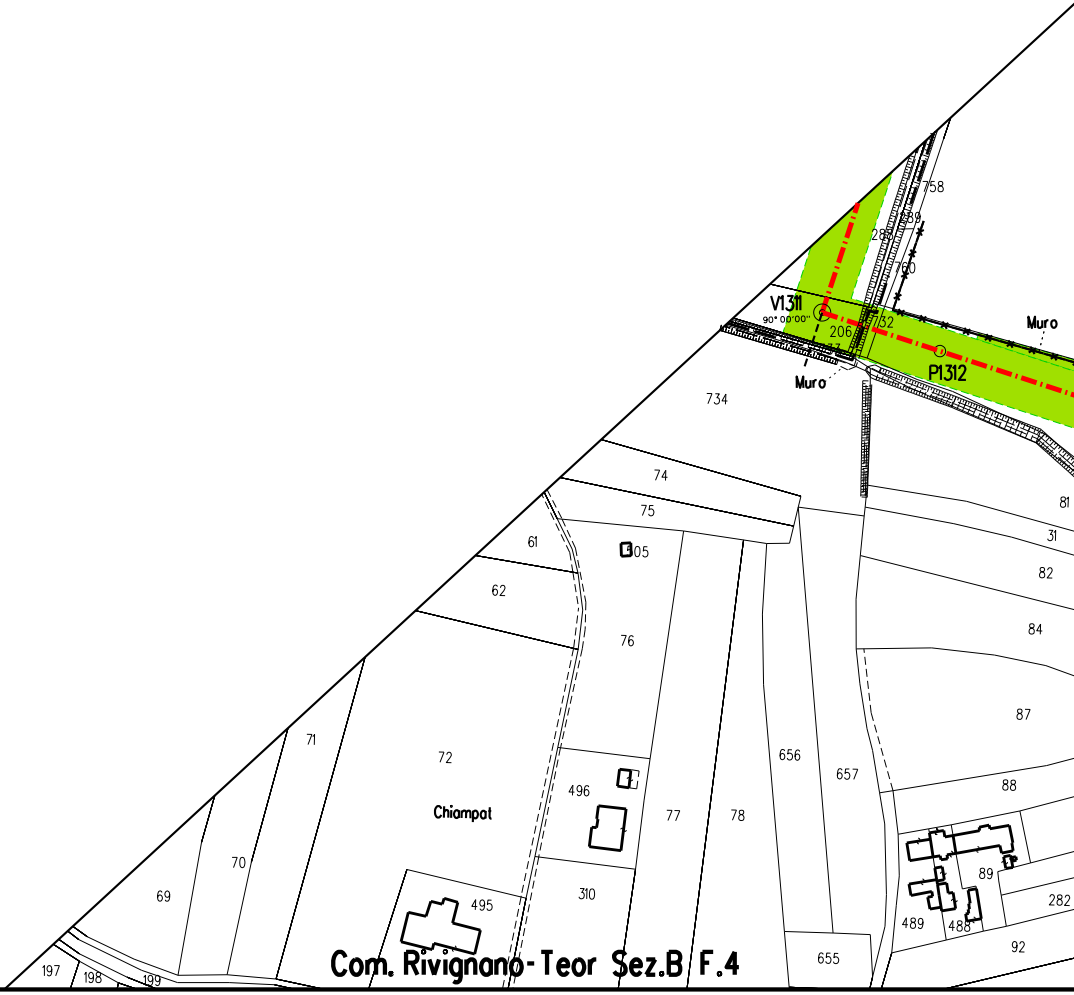
758
289
288
760
V1311
90° 00'00"
206
732
Muro
P1312
Muro
734
74
75
81
31
61
505
82
62
76
84
87
71
72
656
657
88
496
Chiampat
77
78
70
69
89
310
495
282
489
488
92
197
198
199
655
Com. Rivignano-Teor Sez.B F.4

PN (SX=8.00 m. - DX=11.00 m.)	NO PISTA	PN (SX=8.00 m. - DX=11.00 m.)

A142

A143

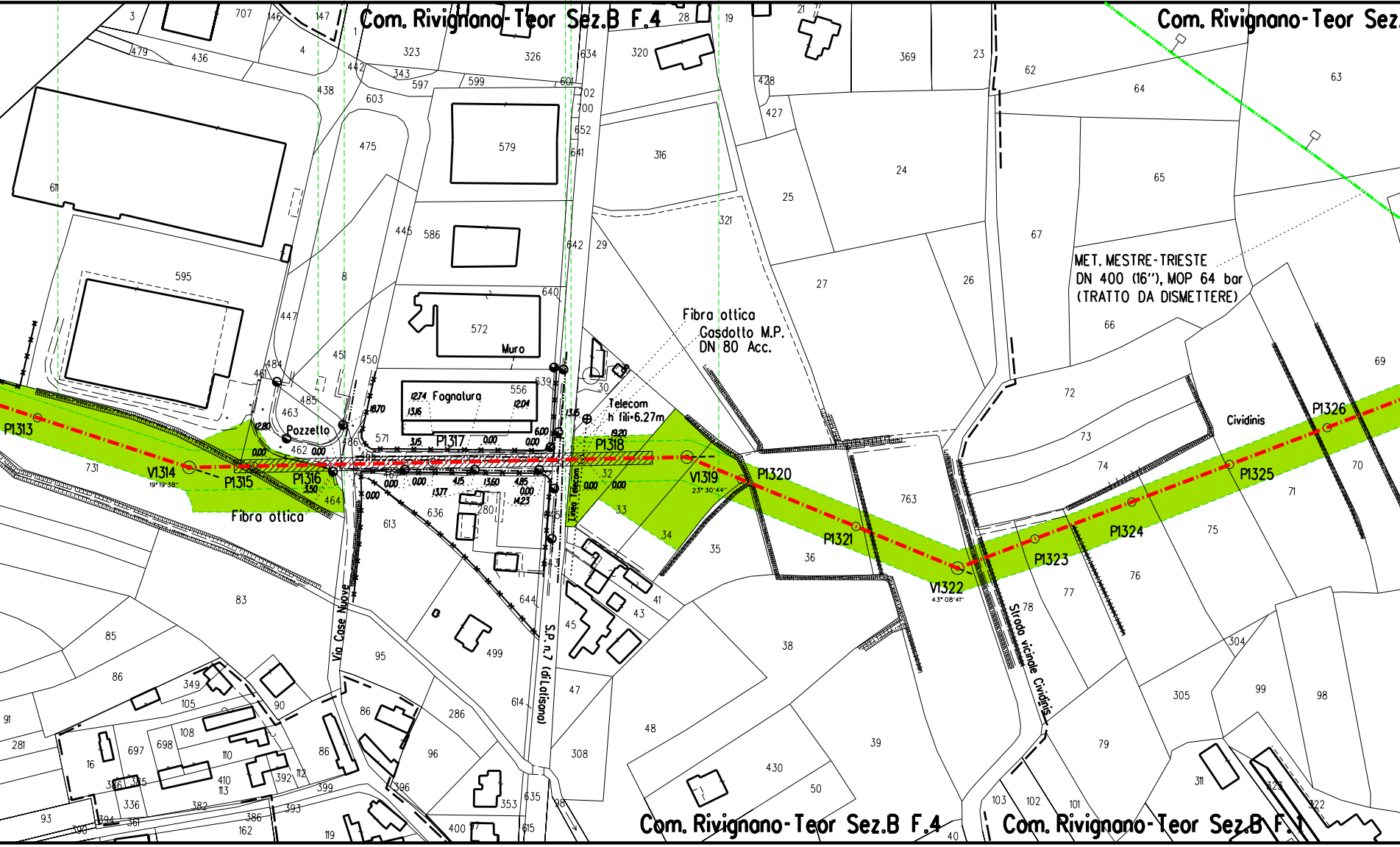
Com. Rivignano-Teor Sez.B F.4
Com. Rivignano-Teor Sez.
Com. Rivignano-Teor Sez.B F.4
Com. Rivignano-Teor Sez.B F.1
P1313
V1314
19°19'38''
P1315
P1316
3.50
Pozzetto
P1317
P1318
V1319
23°30'44''
P1320
P1321
V1322
43°08'41''
P1323
P1324
P1325
P1326
Fibra ottica
Fibra ottica
Gasdotto M.P.
DN 80 Acc.
Telecom
h fili=6.27m
Linea Telecom
Fognatura
Muro
MET. MESTRE-TRIESTE
DN 400 (16''), MOP 64 bar
(TRATTO DA DISMETTERE)
Cividinis
Strada vicinale Cividinis
Via Case Nuove
S.P. n.7 (di Latisana)
12.74
13.16
18.70
12.80
12.04
6.00
13.15
19.20
0.00
3.15
4.15
13.60
13.77
4.85
14.23
731
611
595
463
462
464
571
556
579
586
572
475
445
447
450
451
484
485
461
486
613
636
280
644
499
95
83
85
86
316
321
320
24
25
26
27
62
63
64
65
66
67
69
70
71
72
73
74
75
76
77
78
79
763
36
38
39
48
50
430
308
47
45
43
41
35
34
33
32
30
29
369
23
427
428
19
28
21
323
326
343
597
599
603
601
702
700
652
641
642
640
639
634
438
442
436
479
707
146
147
3
4
1
8
304
305
99
98
311
322
323
103
102
101
40
349
105
90
91
281
16
697
698
108
110
410
113
392
112
399
86
96
286
614
396
353
635
615
400
97
119
393
382
386
162
361
394
390
93
336
385
386

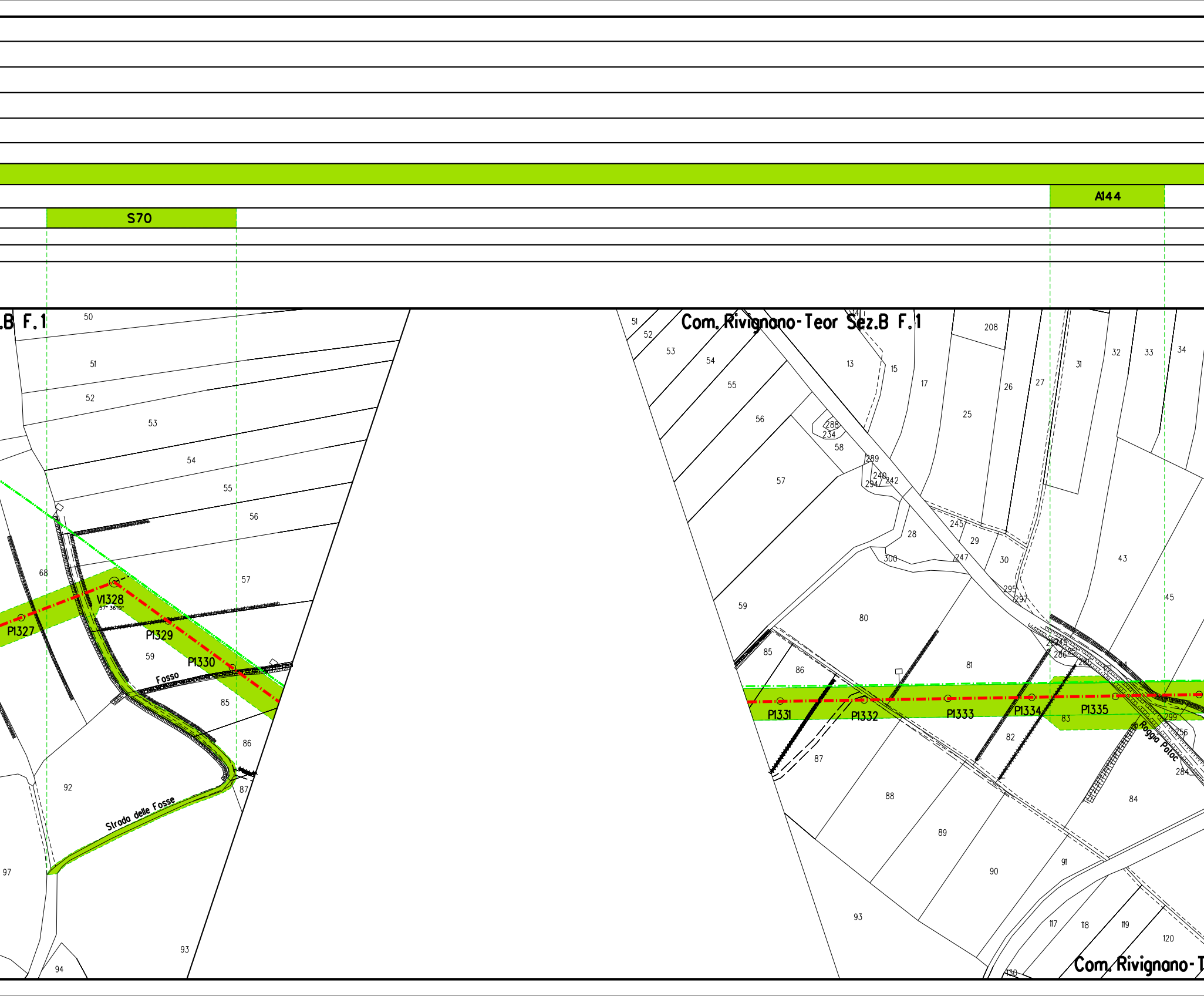
S70
A144
.B F.1
Com. Rivignano-Teor Sez.B F.1
Com. Rivignano-T
V1328
57° 36'19"
P1327
P1329
P1330
P1331
P1332
P1333
P1334
P1335
Fosso
Strada delle Fosse
Roggia Paloc
50
51
52
53
54
55
56
57
58
59
68
80
81
82
83
84
85
86
87
88
89
90
91
92
93
94
97
13
14
15
17
25
26
27
28
29
30
31
32
33
34
43
45
117
118
119
120
130
208
234
240
242
245
247
256
284
286
288
289
294
295
297
299
300

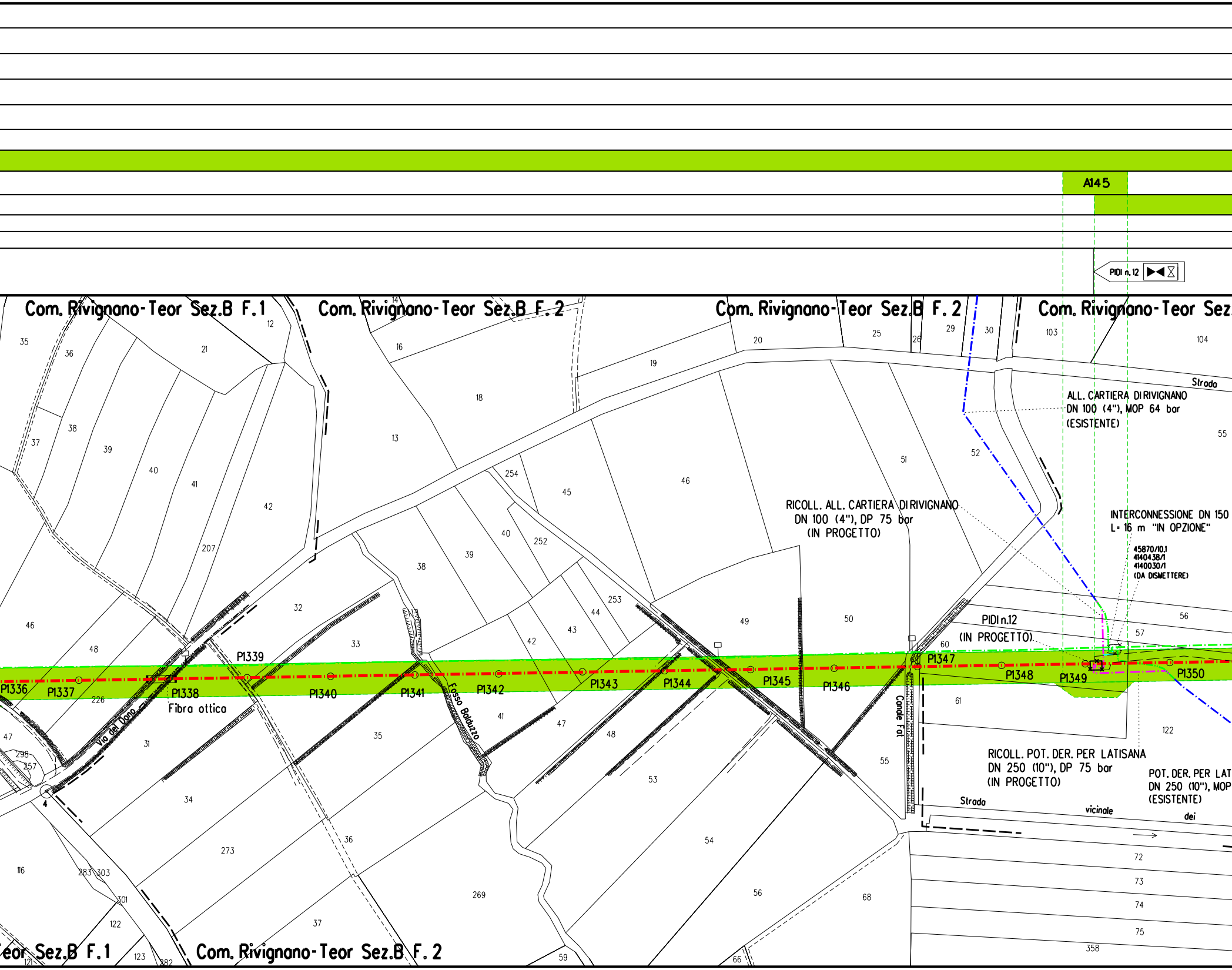
A145
PIDI n. 12
Com. Rivignano-Teor Sez.B F. 1
Com. Rivignano-Teor Sez.B F. 2
Com. Rivignano-Teor Sez.B F. 2
Com. Rivignano-Teor Sez.
Strada
ALL. CARTIERA DI RIVIGNANO
DN 100 (4"), MOP 64 bar
(ESISTENTE)
RICOLL. ALL. CARTIERA DI RIVIGNANO
DN 100 (4"), DP 75 bar
(IN PROGETTO)
INTERCONNESSIONE DN 150
L= 16 m "IN OPZIONE"
45870/10.1
4140438/1
4140030/1
(DA DISMETTERE)
PIDI n.12
(IN PROGETTO)
P1336
P1337
P1338
Fibra ottica
P1339
P1340
P1341
P1342
P1343
P1344
P1345
P1346
P1347
P1348
P1349
P1350
Via del Dono
Fosso Balduzzo
Canale Fat
RICOLL. POT. DER. PER LATISANA
DN 250 (10"), DP 75 bar
(IN PROGETTO)
POT. DER. PER LAT
DN 250 (10"), MOP
(ESISTENTE)
Strada
vicinale
dei
eor Sez.B F. 1
Com. Rivignano-Teor Sez.B F. 2
35
36
37
38
39
40
41
42
207
12
21
14
16
18
13
19
20
25
26
29
30
103
104
55
52
51
46
45
254
252
40
39
38
253
44
43
42
32
33
49
50
56
57
60
61
122
46
48
47
226
298
257
4
31
34
35
41
47
48
53
55
54
56
68
72
73
74
75
358
273
36
269
37
116
283
303
301
122
123
282
121
59
66

PN (SX=8.00 m. - DX=11.00 m.)

NO PISTA

A146

S71

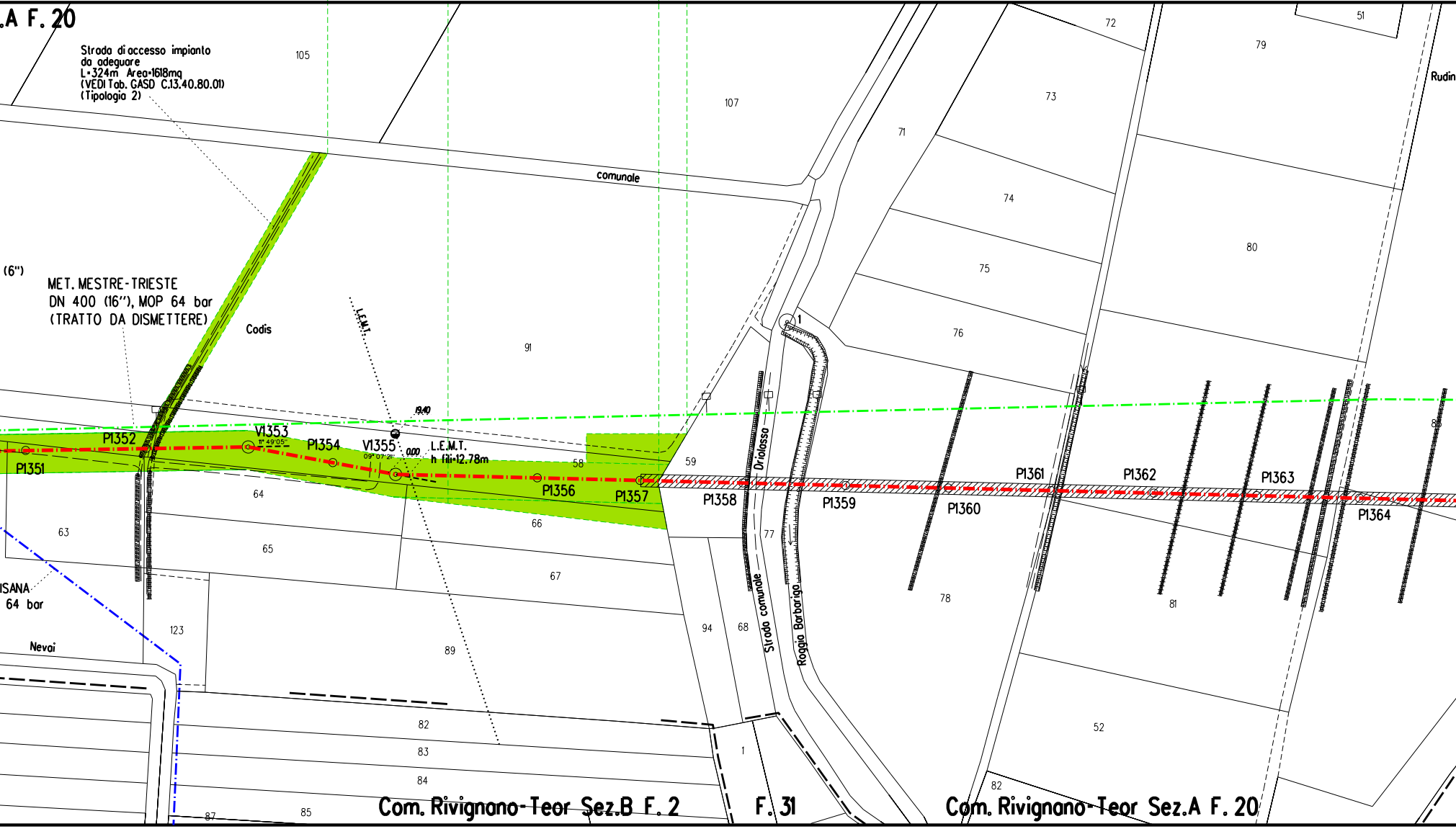
.A F. 20
Strada di accesso impianto
da adeguare
L=324m Area=1618mq
(VEDI Tab. GASD C.13.40.80.01)
(Tipologia 2)
105
107
comunale
(6")
MET. MESTRE-TRIESTE
DN 400 (16"), MOP 64 bar
(TRATTO DA DISMETTERE)
Codis
L.E.M.T.
91
19.40
P1352
V1353
11° 49'05"
P1354
V1355
09° 07'21"
0.00
L.E.M.T.
h fili=12.78m
P1351
P1356
P1357
58
59
64
66
63
65
67
ISANA
64 bar
123
89
Nevai
82
83
84
87
85
Com. Rivignano-Teor Sez.B F. 2
72
51
79
Rudin
73
71
74
80
75
76
1
Driolasso
P1358
P1359
P1360
P1361
P1362
P1363
P1364
77
78
81
85
94
68
Strada comunale
Roggia Barbariga
1
52
82
F. 31
Com. Rivignano-Teor Sez.A F. 20

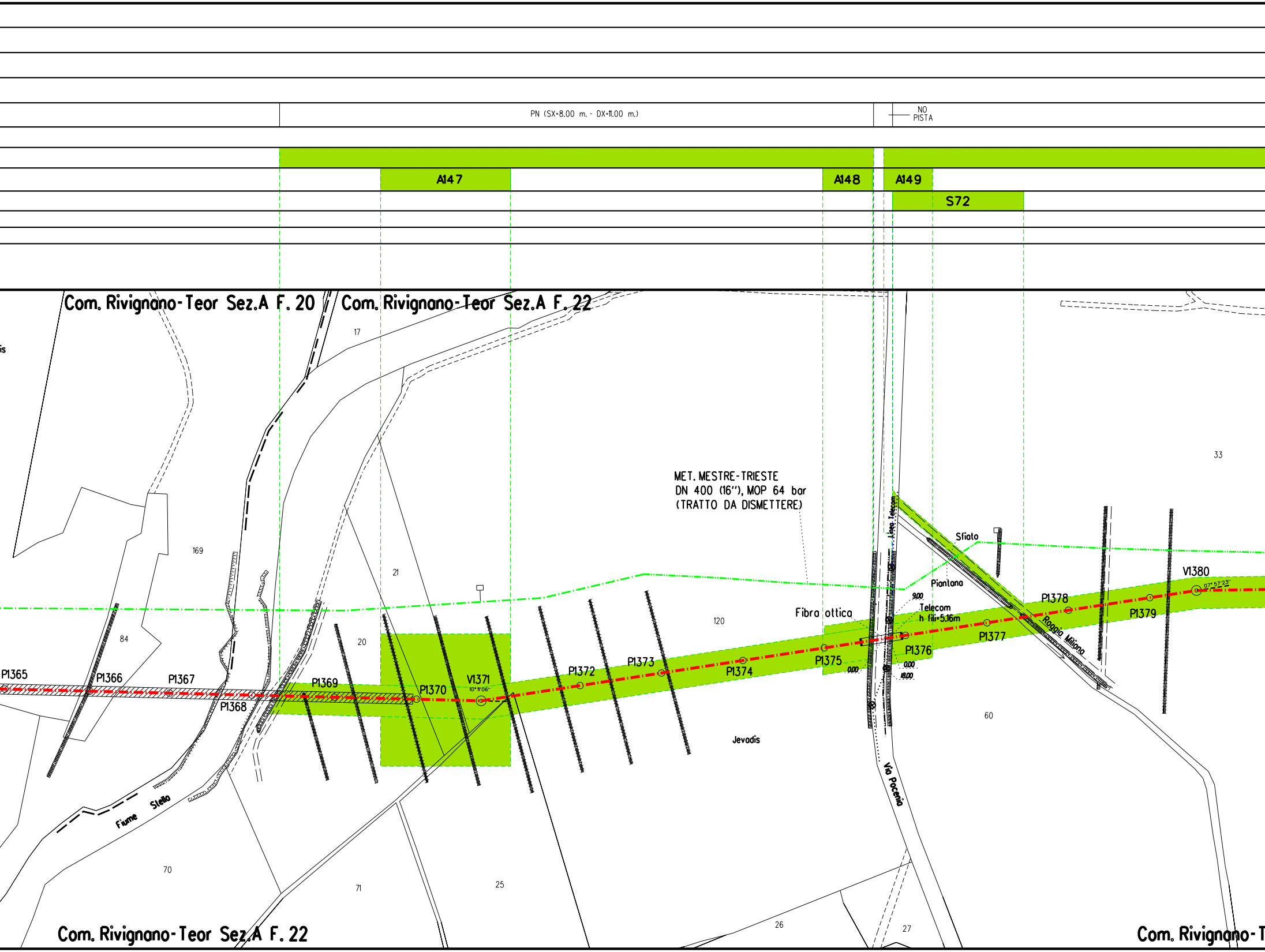
PN (SX=8.00 m. - DX=11.00 m.)
NO PISTA
A147
A148
A149
S72
Com. Rivignano-Teor Sez.A F. 20
Com. Rivignano-Teor Sez.A F. 22
Com. Rivignano-Teor Sez.A F. 22
Com. Rivignano-T
is
17
169
21
20
84
120
33
60
70
71
25
26
27
MET. MESTRE-TRIESTE
DN 400 (16"), MOP 64 bar
(TRATTO DA DISMETTERE)
Linea Telecom
Sfiato
Piantana
Fibra ottica
9.00
Telecom
h fili=5.16m
0.00
0.00
18.00
P1365
P1366
P1367
P1368
P1369
P1370
V1371
10° 11'06"
P1372
P1373
P1374
P1375
P1376
P1377
P1378
P1379
V1380
07° 57'23"
Roggia Miliana
Jevadis
Via Pocenia
Fiume Stella

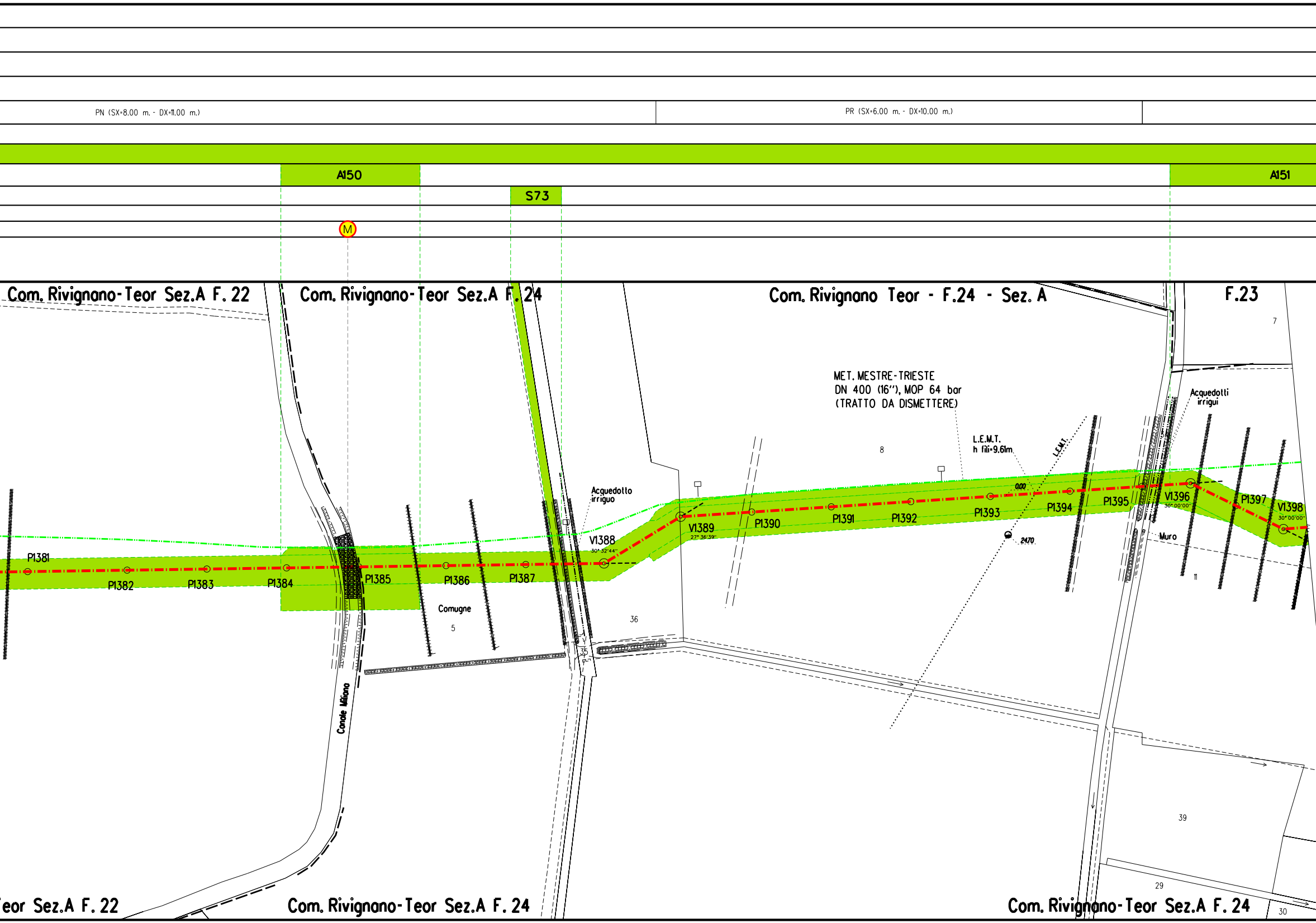
PN (SX=8.00 m. - DX=11.00 m.)
PR (SX=6.00 m. - DX=10.00 m.)
A150
A151
S73
M
Com. Rivignano-Teor Sez.A F. 22
Com. Rivignano-Teor Sez.A F. 24
Com. Rivignano Teor - F.24 - Sez. A
F.23
7
MET. MESTRE-TRIESTE
DN 400 (16''), MOP 64 bar
(TRATTO DA DISMETTERE)
L.E.M.T.
h fili=9.61m
L.E.M.T.
8
Acquedotti
irrigui
Acquedotto
irriguo
0.00
2470
P1381
P1382
P1383
P1384
P1385
P1386
P1387
V1388
30° 32'44''
V1389
27° 36'39''
P1390
P1391
P1392
P1393
P1394
P1395
V1396
30° 00'00''
P1397
V1398
30° 00'00''
Muro
11
Comugne
5
36
35
Canale Milione
39
29
30
eor Sez.A F. 22
Com. Rivignano-Teor Sez.A F. 24
Com. Rivignano-Teor Sez.A F. 24

PN (SX=8.00 m. - DX=11.00 m.)	NO PISTA	PN (SX=8.00 m. - DX=11.00 m.)
A152		A153

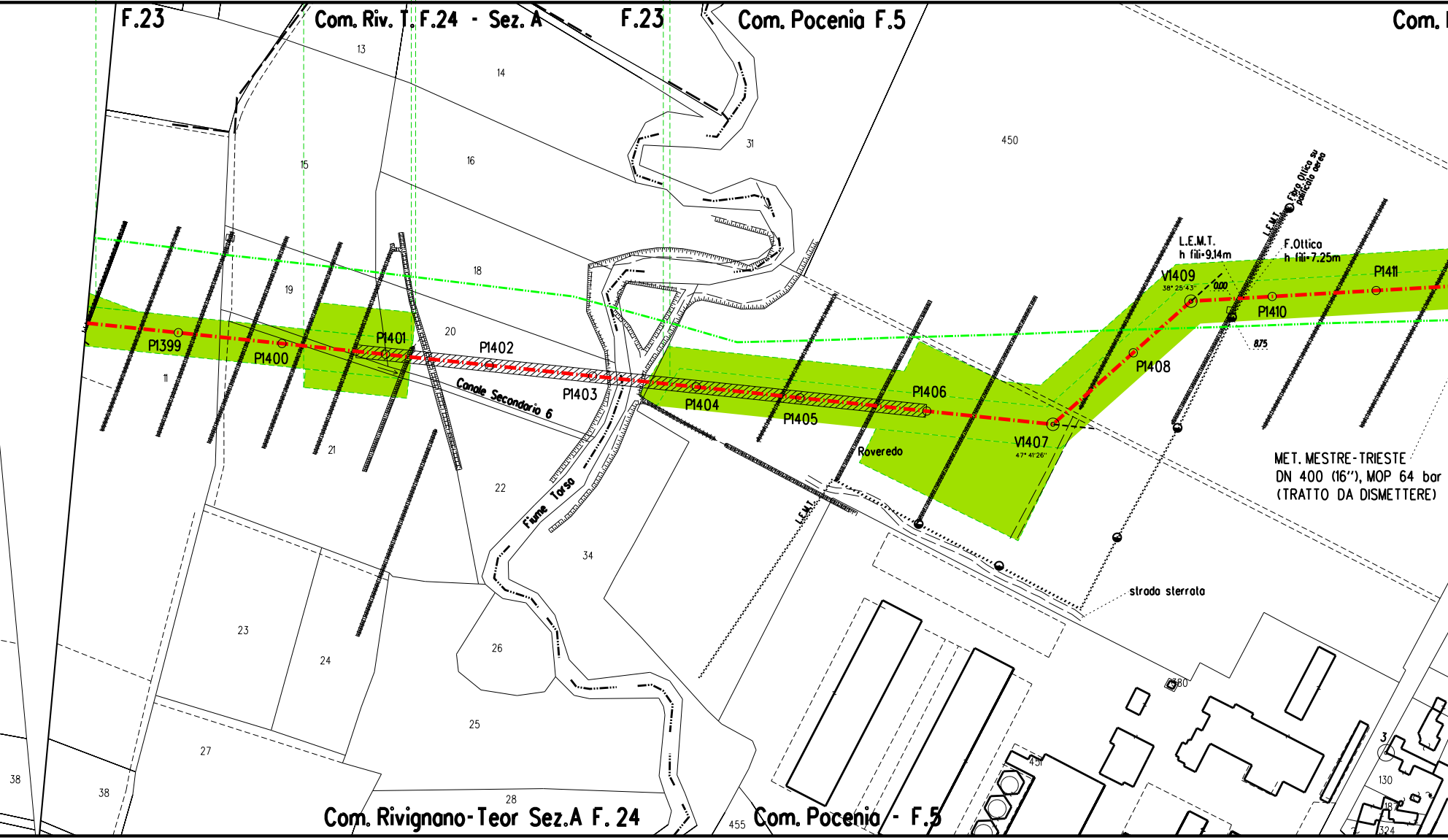
F.23
Com. Riv. T. F.24 - Sez. A
F.23
Com. Pocenia F.5
Com.
13
14
15
16
31
450
18
19
20
11
21
22
34
23
24
26
25
27
28
38
38
455
451
130
3
187
324
P1399
P1400
P1401
P1402
P1403
P1404
P1405
P1406
V1407
47° 41'26''
P1408
V1409
38° 25'43''
0.00
8.75
P1410
P1411
Canale Secondario 6
Fiume Torsa
Roveredo
L.E.M.T.
L.E.M.T.
h fili=9.14m
L.E.M.T.
F.Ottica
h fili=7.25m
Fibra Ottica su palificata aerea
MET. MESTRE-TRIESTE
DN 400 (16''), MOP 64 bar
(TRATTO DA DISMETTERE)
strada sterrata
Com. Rivignano-Teor Sez.A F. 24
Com. Pocenia - F.5

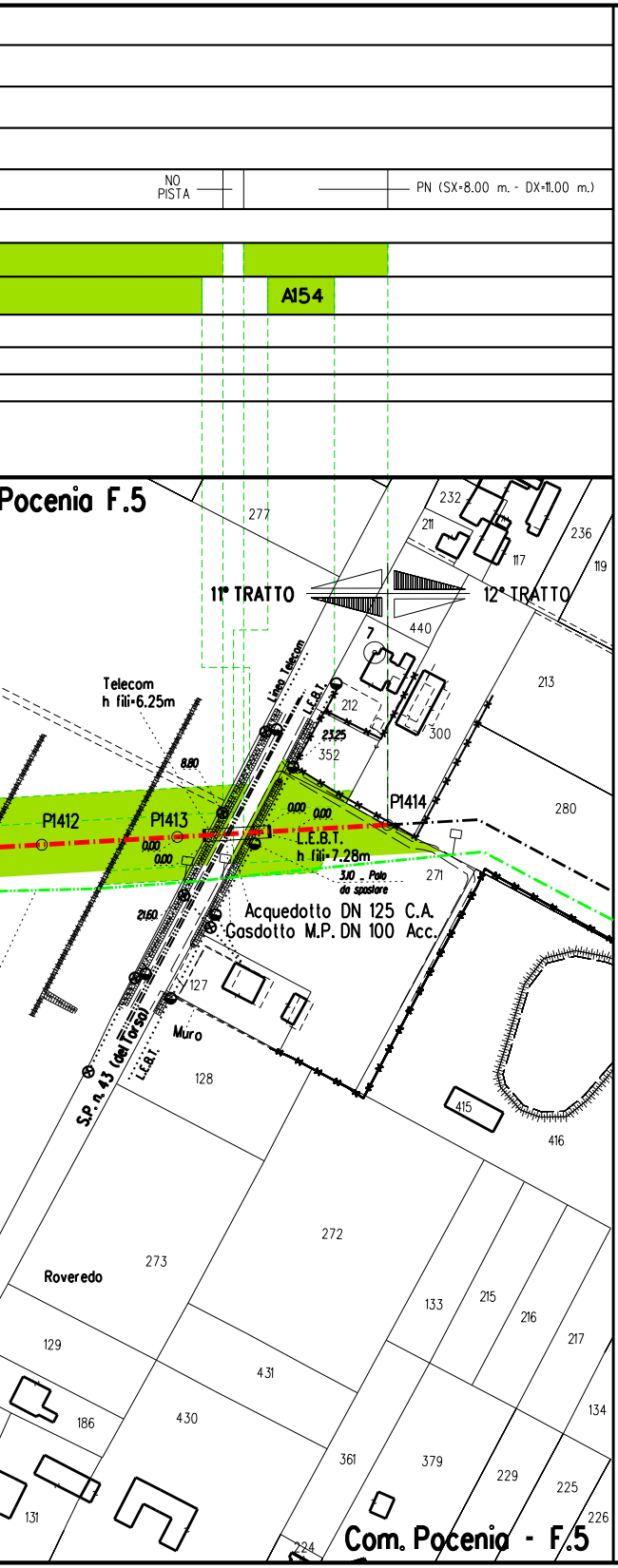
NO PISTA
PN (SX=8.00 m. - DX=11.00 m.)
A154
Pocenia F.5
11° TRATTO
12° TRATTO
Telecom
h fili=6.25m
Linea Telecom
L.E.B.T.
P1412
P1413
P1414
L.E.B.T.
h fili=7.28m
3,10 - Palo da spostare
Acquedotto DN 125 C.A.
Gasdotto M.P. DN 100 Acc.
Muro
S.P. n. 43 (del Tarso)
L.E.B.T.
Roveredo
Com. Pocenia - F.5
277
232
211
117
236
119
440
213
212
300
352
280
271
127
128
415
416
272
273
133
215
216
217
129
431
186
430
134
361
379
229
225
131
226
224

ALLEGATO P

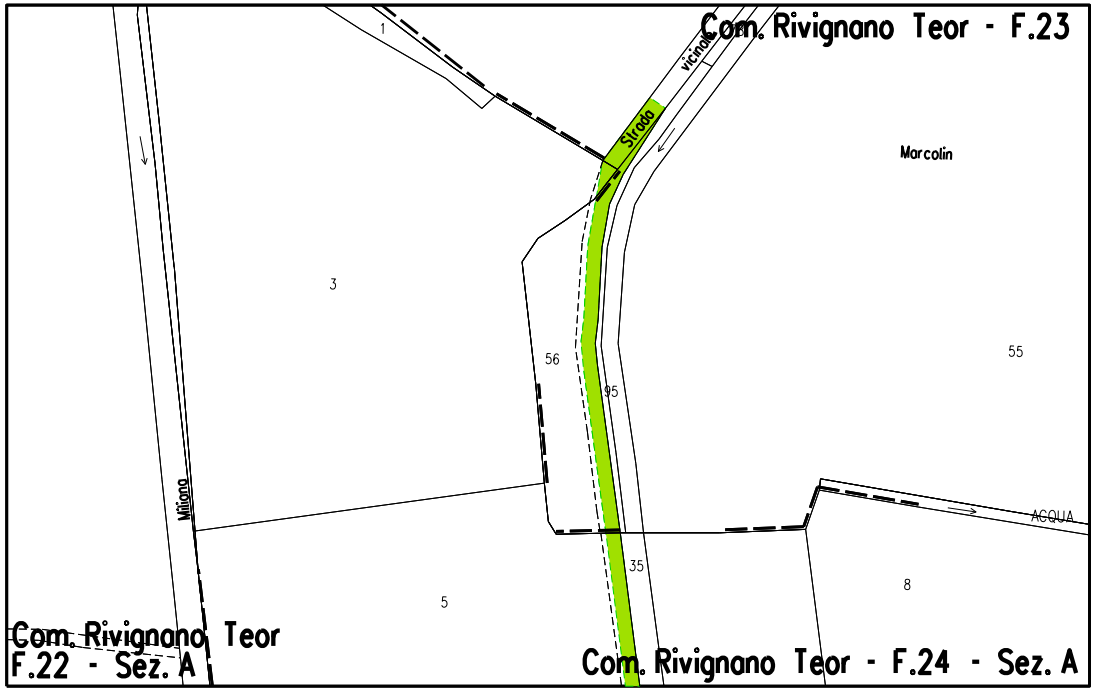
Com. Rivignano Teor - F.23
Strada vicinale
Marcolin
Miliana
ACQUA
Com. Rivignano Teor
F.22 - Sez. A
Com. Rivignano Teor - F.24 - Sez. A
1
3
56
95
55
5
35
8

Opera in Progetto / Rilievo
Condotta in esercizio
Condotta in progetto

Altre Opere
Condotta da porre fuori
Condotta in esercizio
Condotta in progetto da
Condotta fuori esercizio

Aree di occupazione temporan

Allargamenti in corrispondenza
esistenti

Strade di accesso provvisorie

Piazzole provvisorie per i mat

Impianti in progetto

Impianti esistenti

LEGENDA

	╌╌╌╌
	─·─·─·
esercizio	─··─··─
	─·─·─·
altra opera	─·─·─·
	╌╌╌╌
ea	🟩
di fiumi/ infrastrutture	A
alle aree di passaggio	S
eriali	P
	🟨
	▭

DISEGNI DI RIFERIMENTO	N.

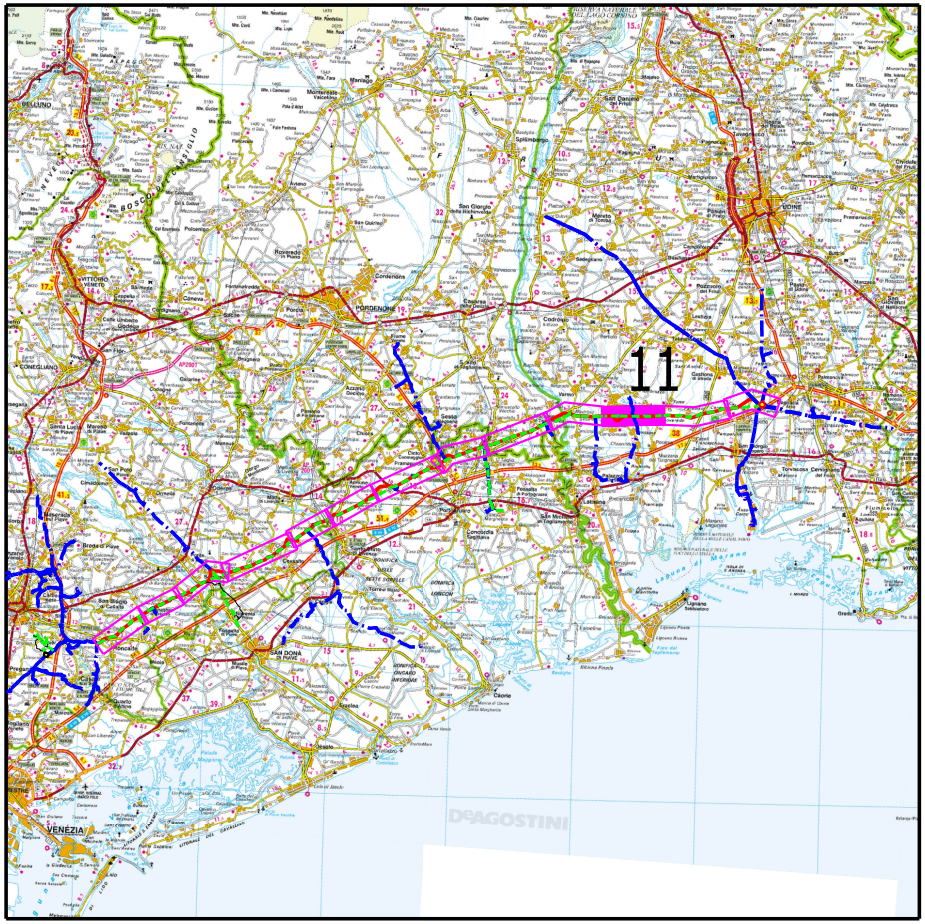
11
DeAGOSTINI
PORDENONE
UDINE
VENEZIA
SAN DONÀ DI PIAVE

COROGRAFIA

Nei Comuni di RIVIGNANO TEOR, POCENIA

Rev.	DATA	DESCRIZIONE	ELABORATO	VERIFICATO	APPROVATO
6	Dicembre 2020	EMISSIONE PER COSTRUZIONE (Aggiornato Tracciato DA V.1306 A V.1311)	TARINI	PALOZZO	SABBATINI
5	18/09/2020	AGGIORNAMENTO	TARINI	PALOZZO	SABBATINI
4	25/10/2019	AGGIORNAMENTO	TARINI	PALOZZO	SABBATINI
3	24/05/2019	AGGIORNAMENTO PER PERMESSI	TARINI	PALOZZO	SABBATINI
2	10/05/2019	EMISSIONE PER APPALTO _ LOTTO 2	TARINI	PALOZZO	SABBATINI
0	07/01/2019	EMISSIONE PER PERMESSI	TARINI	PALOZZO	SABBATINI

CLIENTE snam	**PROGETTISTA** SAIPEM	WBS CLIENTE NR/17157/R-L01 COD. TEC. 20083 COMM. SAIPEM 023088
		UNITA' 100

Impianto: MET. MESTRE - TRIESTE
(20083) RIF. TRATTO SILEA-GONARS DN 400 (16"), DP 75 bar
11° TRATTO: da P.1278 a P.1414

PLANIMETRIA CATASTALE CON AREE DI OCCUPAZIONE LAVORI

DISEGNO LB-25E-81604

REVISIONE 6

FG. 1 DI 1

SCALA 1:2000

Il presente disegno e' di proprieta' aziendale - La societa' tutelera' i propri diritti a termine di legge.