RIPRISTINI	OPERE COMPLEMENTARI IN PROGETTO	
DISMISSIONI	DISMISSIONE NON DISTRUTTIVA (inertizzazione con miscela cementizia)	
	RIMOZIONE INTEGRALE	▨
	AREA DI PASSAGGIO	PI(SX=6.00 m. - DX=4.00 m.)
SITUAZIONE AS-BUILT	DRENAGGI FUORI E SOTTO CONDOTTA	
	PROFONDITA' DI INTERRAMENTO	80 100 20 90 120 60 135 190 120 220 130
	PROTEZIONI MECCANICHE (CUNICOLI, GUNITE, ECC...)	
	TUBO DI PROTEZIONE E LUNGHEZZE	
	TIPO TUBAZIONE E LUNGHEZZE	L=6375.00 m DN 400 (16") Sp.7.14 mm
	PUNTO DI INTERCETTAZIONE DI LINEA	
	CONFINI AMMINISTRATIVI	

DATI CARATTERISTICI

DATI DI COSTRUZIONE

PRESSIONE MASSIMA DI ESERCIZIO (MOP) **64.0** BAR

RIVESTIMENTO GIUNTI DI SALDATURA

Fasce Termorestringenti

DATI GENERALI

DN **400** SP **7.14** **[UNI-EN]** **6375.00** m

LUNGHEZZA TOTALE IMPIANTO 6375.00 m.

FASE EMISSIONE PER COSTRUZIONE

CONFINI AMMINISTRATIVI

PLANIMETRIA 1:2000

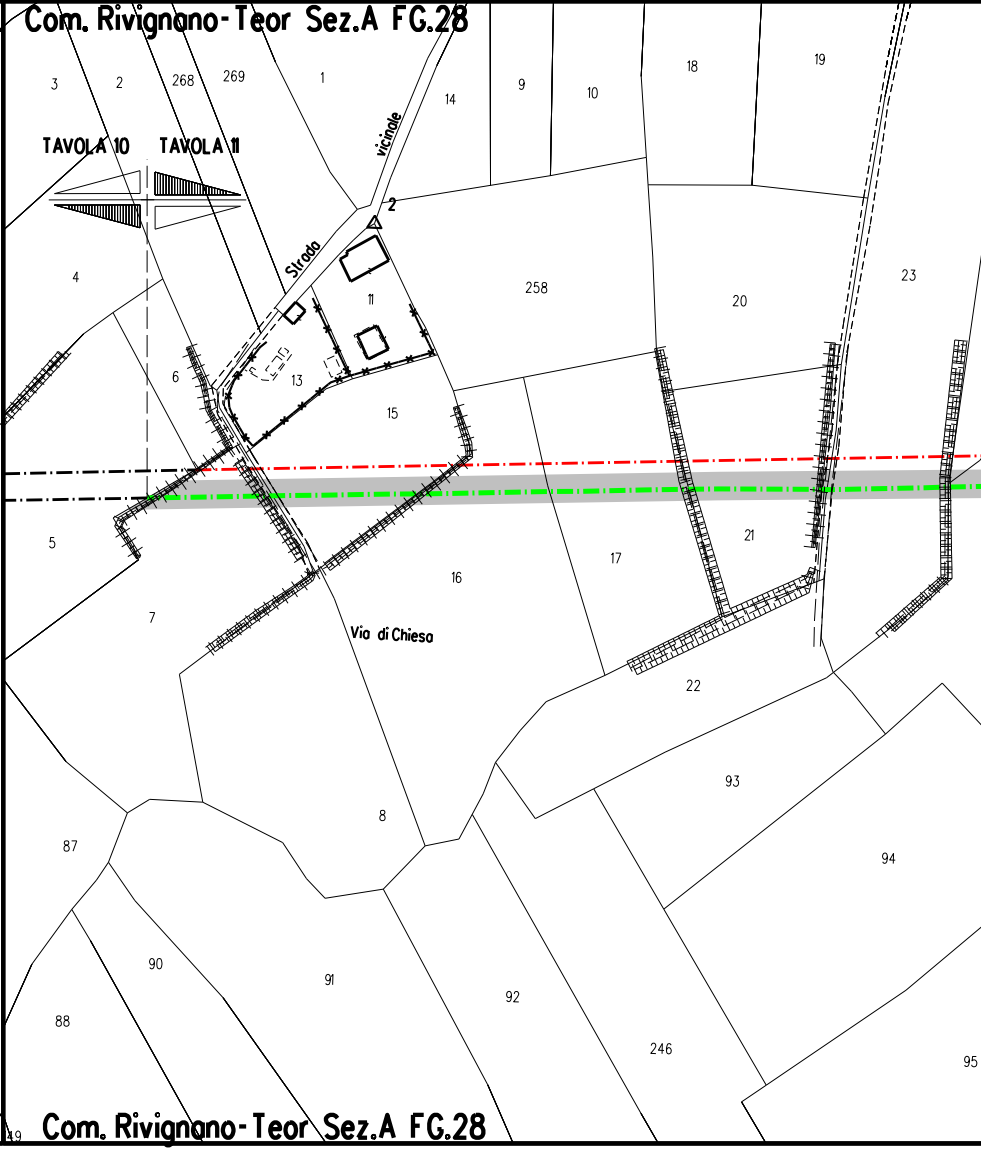
Com. Rivignano-Teor Sez.A FG.28
3
2
268
269
1
14
9
10
18
19
TAVOLA 10
TAVOLA 11
vicinale
Strada
2
4
258
20
23
11
6
13
15
5
21
17
16
7
Via di Chiesa
22
93
8
87
94
90
91
92
88
246
95
49
Com. Rivignano-Teor Sez.A FG.28

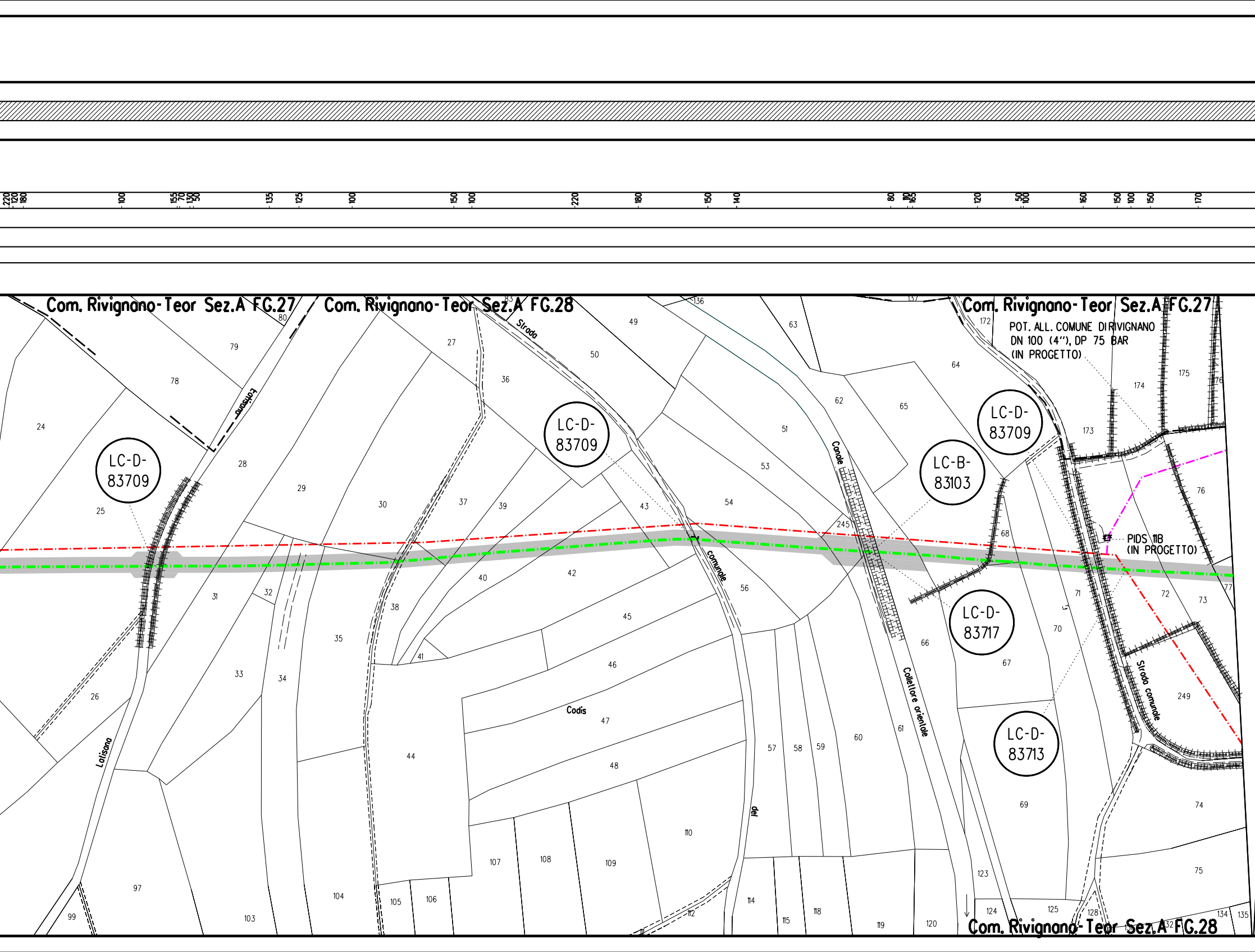
220
120
180
100
155
70
130
50
135
125
100
150
100
220
180
150
140
80
110
165
120
50
100
160
150
100
150
170
Com. Rivignano-Teor Sez.A FG.27
Com. Rivignano-Teor Sez.A FG.28
Com. Rivignano-Teor Sez.A FG.27
Com. Rivignano-Teor Sez.A FG.28
POT. ALL. COMUNE DI RIVIGNANO
DN 100 (4"), DP 75 BAR
(IN PROGETTO)
PIDS 11B
(IN PROGETTO)
LC-D-83709
LC-D-83709
LC-D-83709
LC-B-83103
LC-D-83717
LC-D-83713
Lattisana
Latisana
Strada comunale del Codis
Canale Collettore orientale
Strada comunale
24
25
26
28
29
30
31
32
33
34
35
36
37
38
39
40
41
42
43
44
45
46
47
48
49
50
51
53
54
56
57
58
59
60
61
62
63
64
65
66
67
68
69
70
71
72
73
74
75
76
77
78
79
80
97
99
103
104
105
106
107
108
109
110
112
114
115
118
119
120
123
124
125
128
132
134
135
136
137
172
173
174
175
176
245
249

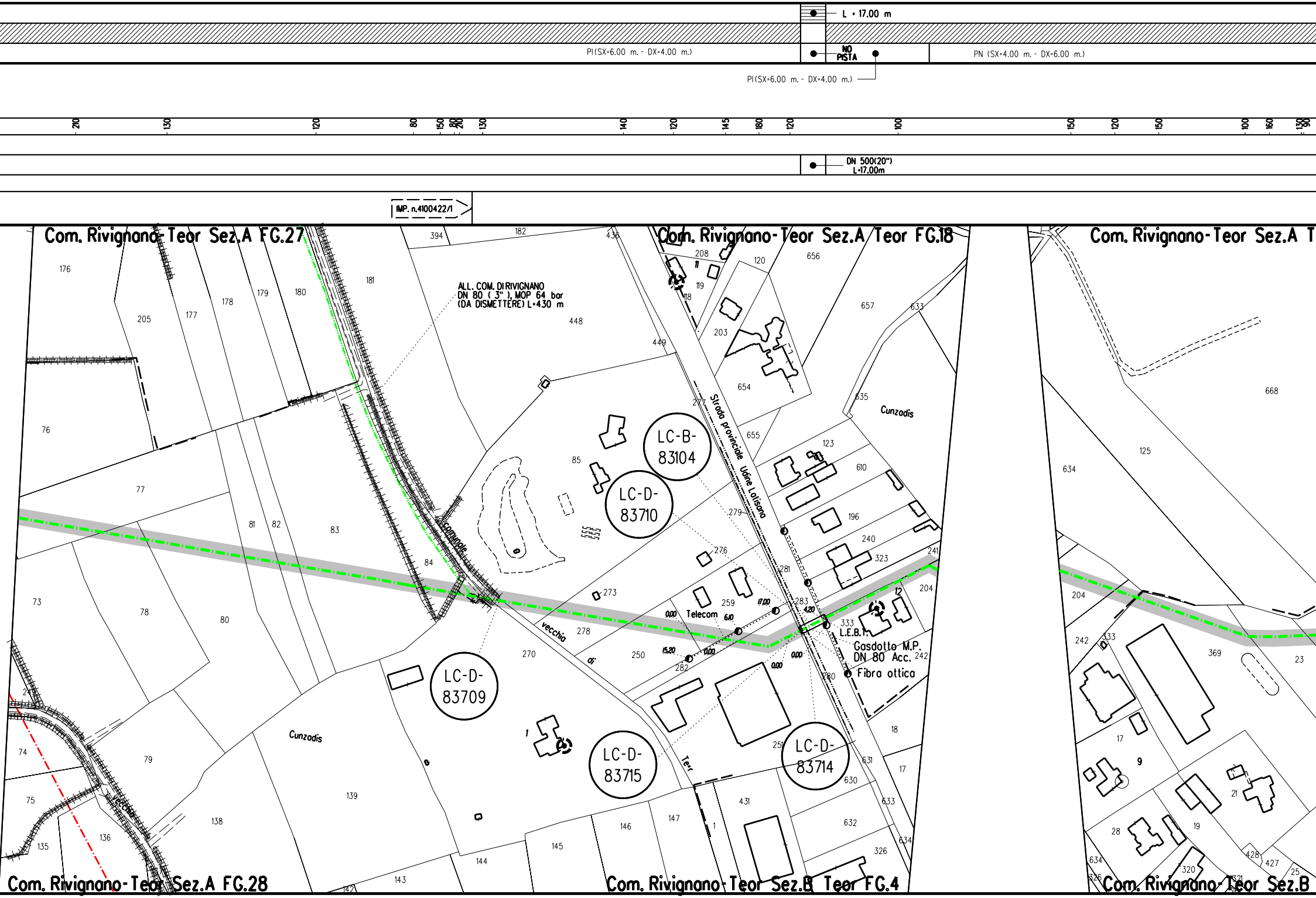
L • 17.00 m
PI(SX=6.00 m. - DX=4.00 m.)
NO PISTA
PN (SX=4.00 m. - DX=6.00 m.)
PI(SX=6.00 m. - DX=4.00 m.)
210
130
120
80
150
80
80
130
140
120
145
180
120
100
150
120
150
100
160
130
90
DN 500(20")
L=17.00m
IMP. n.4100422/1
Com. Rivignano-Teor Sez.A FG.27
Com. Rivignano-Teor Sez.A Teor FG.18
Com. Rivignano-Teor Sez.A T
Com. Rivignano-Teor Sez.A FG.28
Com. Rivignano-Teor Sez.B Teor FG.4
Com. Rivignano-Teor Sez.B
ALL. COM. DI RIVIGNANO
DN 80 (3"), MOP 64 bar
(DA DISMETTERE) L=430 m
LC-B-83104
LC-D-83710
LC-D-83709
LC-D-83715
LC-D-83714
Strada provinciale Udine Latisana
Comunale
vecchia di Teor
Vecchia
Cunzadis
Cunzadis
Telecom
L.E.B.T.
Gasdotto M.P.
DN 80 Acc.
Fibra ottica
17.00
4.20
6.10
0.00
15.20
0.00
0.00
0.00
0.00
176
205
177
178
179
180
181
394
182
436
448
449
208
11
119
118
120
656
657
633
203
654
635
655
123
610
196
240
323
241
204
12
333
242
76
77
81
82
83
84
85
277
279
276
281
283
273
259
278
250
282
280
270
73
78
80
74
79
75
135
136
138
139
143
142
144
145
146
147
1
431
251
631
630
632
633
634
326
18
17
1
668
125
634
204
242
333
369
23
17
9
21
28
19
634
326
320
321
428
427
25

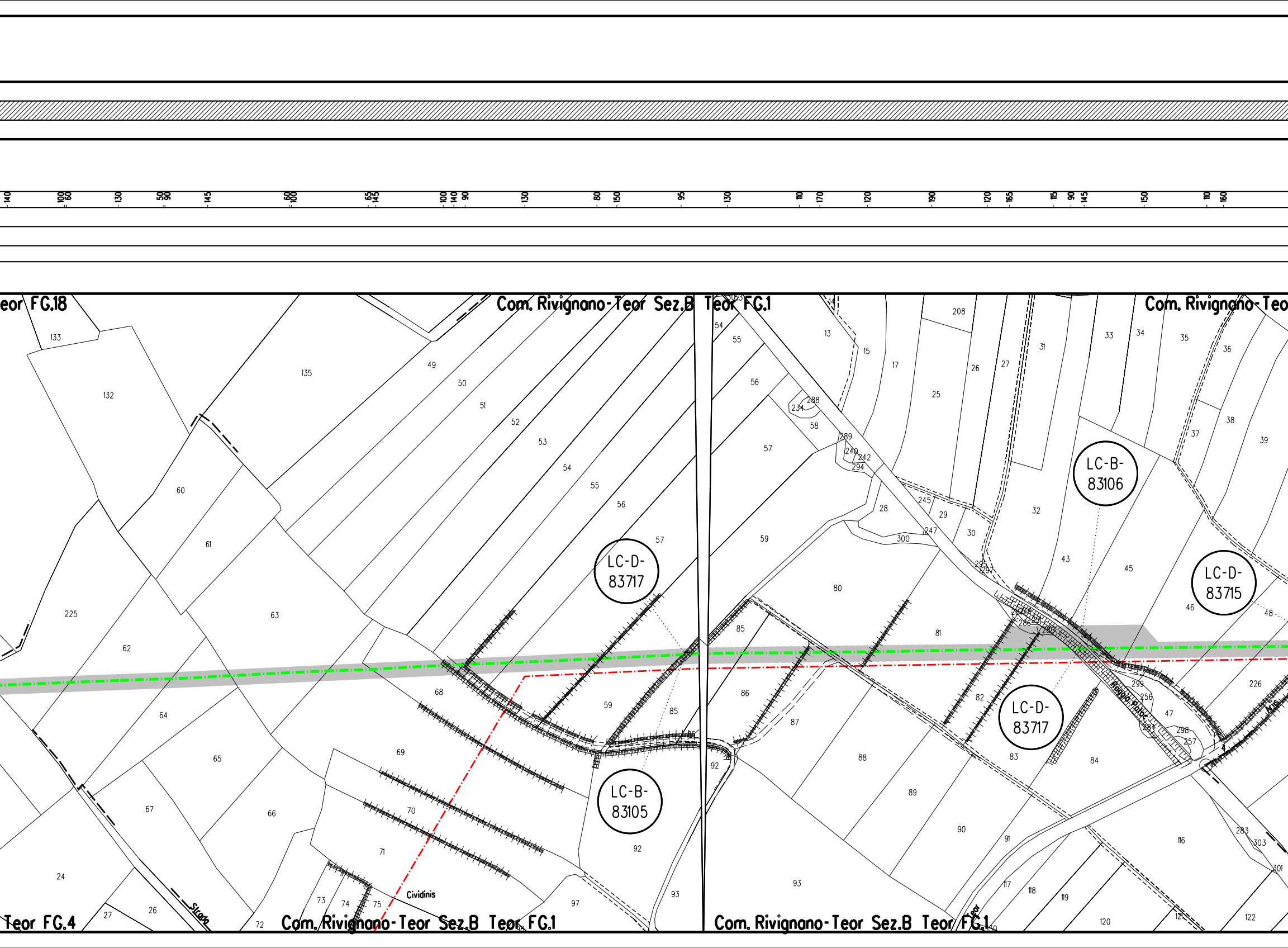
eor FG.18
Com. Rivignano-Teor Sez.B Teor FG.1
Com. Rivignano-Teo
LC-D-83717
LC-B-83106
LC-D-83715
LC-B-83105
LC-D-83717
Roggia Palac
Cividinis
Strada
Teor FG.4
Com. Rivignano-Teor Sez.B Teor FG.1
Com. Rivignano-Teor Sez.B Teor FG.1

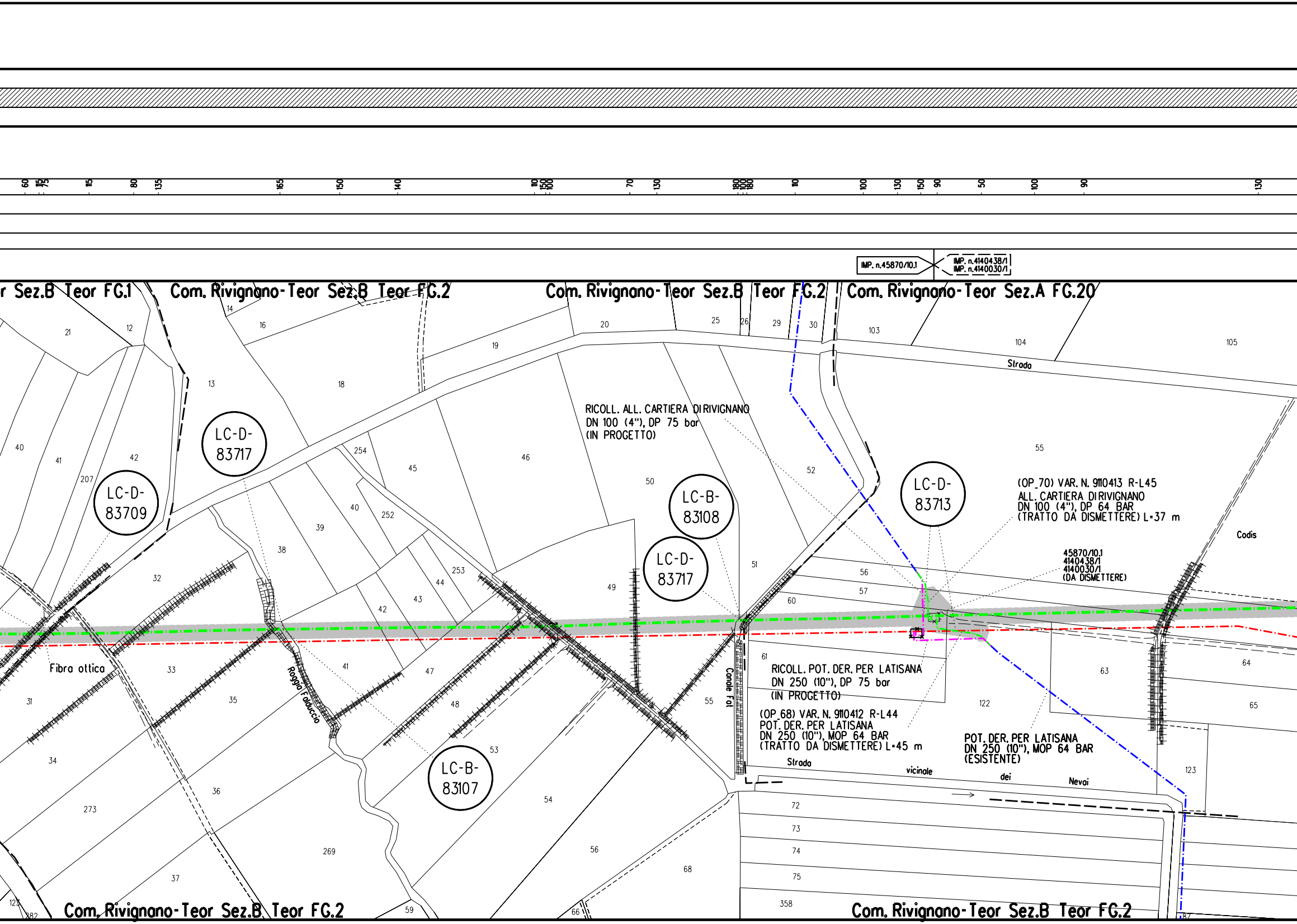

60
115
75
115
80
135
165
150
140
110
150
100
70
130
180
100
180
110
100
130
150
90
50
100
90
130
IMP. n.45870/10.1
IMP. n.4140438/1
IMP. n.4140030/1
r Sez.B Teor FG.1
Com. Rivignano-Teor Sez.B Teor FG.2
Com. Rivignano-Teor Sez.B Teor FG.2
Com. Rivignano-Teor Sez.A FG.20
21
12
14
16
20
25
26
29
30
103
104
105
Strada
19
13
18
LC-D-83717
RICOLL. ALL. CARTIERA DI RIVIGNANO
DN 100 (4"), DP 75 bar
(IN PROGETTO)
55
40
41
42
207
LC-D-83709
254
45
46
50
52
LC-B-83108
LC-D-83713
(OP_70) VAR. N. 9110413 R-L45
ALL. CARTIERA DI RIVIGNANO
DN 100 (4"), DP 64 BAR
(TRATTO DA DISMETTERE) L=37 m
Codis
39
40
252
38
45870/10.1
4140438/1
4140030/1
(DA DISMETTERE)
32
253
44
LC-D-83717
51
56
57
43
42
49
60
Fibra ottica
33
41
47
61
RICOLL. POT. DER. PER LATISANA
DN 250 (10"), DP 75 bar
(IN PROGETTO)
63
64
31
35
Roggia Faduccio
48
55
Canale Fat
122
65
(OP_68) VAR. N. 9110412 R-L44
POT. DER. PER LATISANA
DN 250 (10"), MOP 64 BAR
(TRATTO DA DISMETTERE) L=45 m
POT. DER. PER LATISANA
DN 250 (10"), MOP 64 BAR
(ESISTENTE)
34
53
LC-B-83107
Strada
vicinale
dei
Nevai
123
36
54
72
273
73
269
74
56
68
37
75
358
125
282
Com. Rivignano-Teor Sez.B Teor FG.2
59
66
Com. Rivignano-Teor Sez.B Teor FG.2
87

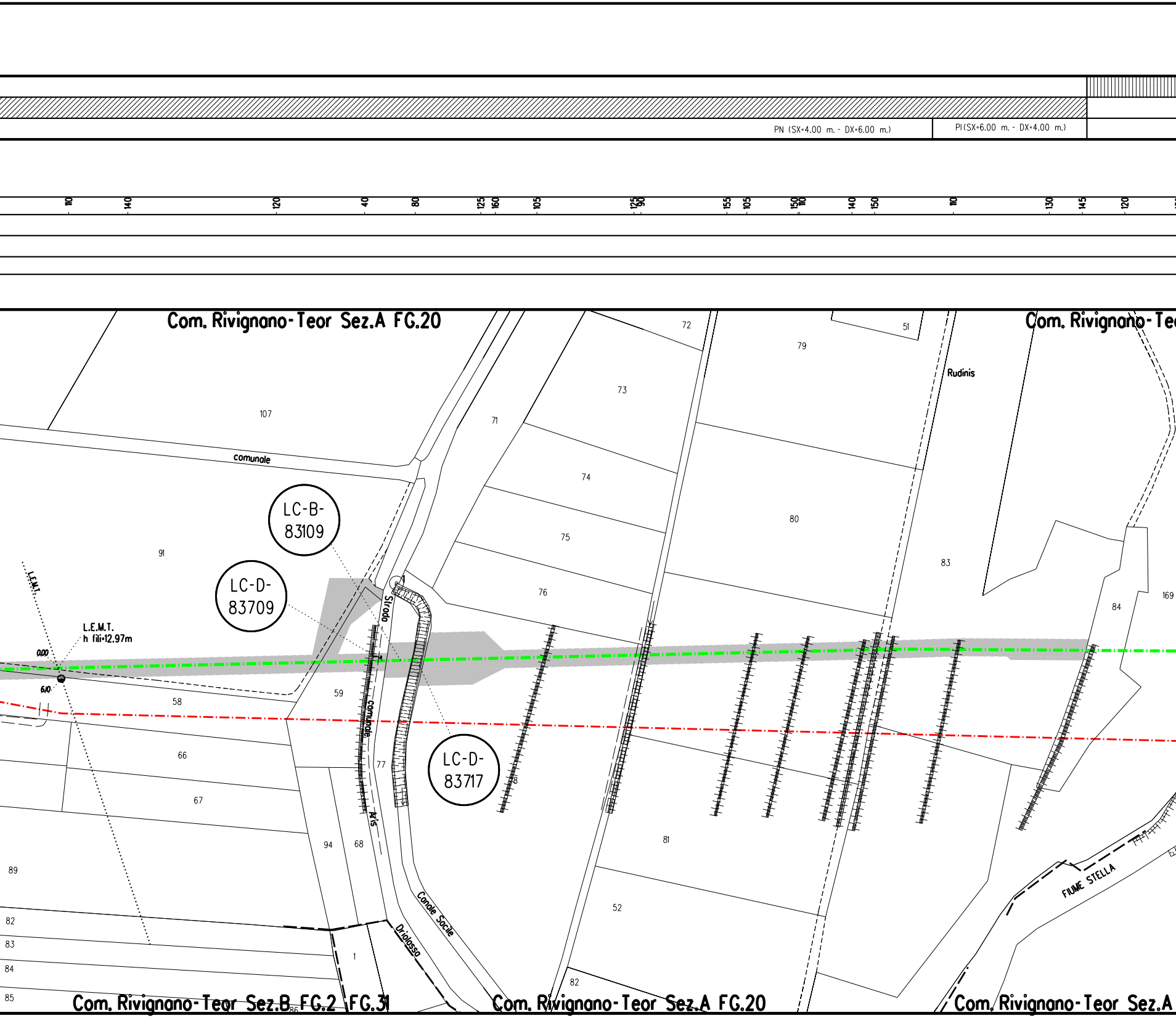
PN (SX=4.00 m. - DX=6.00 m.)
PI (SX=6.00 m. - DX=4.00 m.)
110
140
120
40
80
125
160
105
125
90
155
105
150
110
140
150
110
130
145
120
Com. Rivignano-Teor Sez.A FG.20
Com. Rivignano-Teo
72
51
79
Rudinis
73
107
71
comunale
74
LC-B-83109
80
75
91
LC-D-83709
83
L.E.M.T.
76
84
169
Strada
L.E.M.T.
h fili=12.97m
0.00
6.10
59
58
comunale
LC-D-83717
66
77
67
N.1S
81
94
68
89
Canale Sacile
52
FIUME STELLA
82
Driolosso
83
1
84
82
85
Com. Rivignano-Teor Sez.B FG.2
FG.31
86
Com. Rivignano-Teor Sez.A FG.20
Com. Rivignano-Teor Sez.A

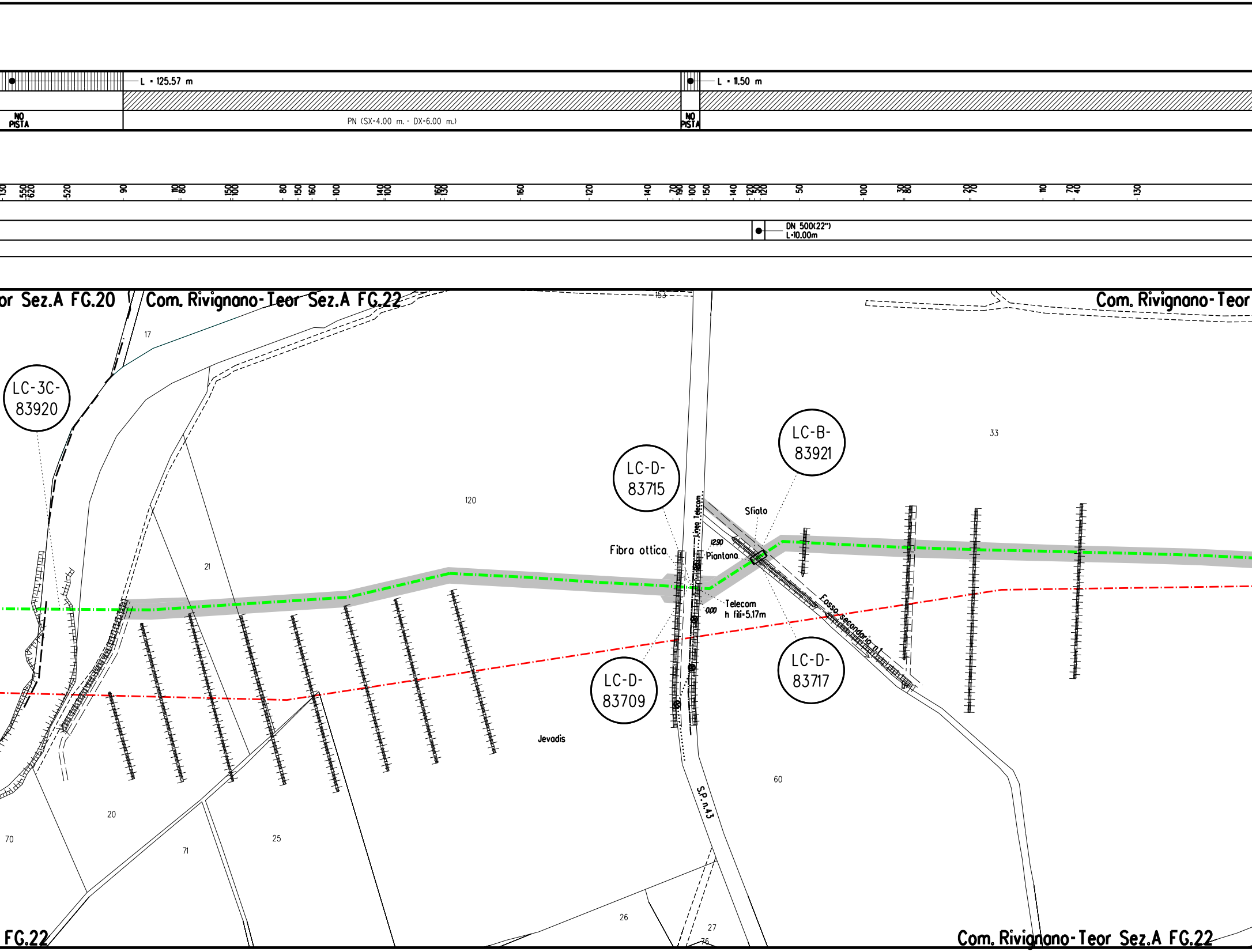
L = 125.57 m
L = 11.50 m
NO PISTA
PN (SX=4.00 m. - DX=6.00 m.)
NO PISTA
130
550
620
520
90
110
80
150
100
80
150
160
100
140
100
160
130
160
120
140
70
190
100
150
140
120
50
120
50
100
30
80
20
70
110
70
40
130
DN 500(22")
L=10.00m
or Sez.A FG.20
Com. Rivignano-Teor Sez.A FG.22
Com. Rivignano-Teor
153
17
LC-3C-83920
LC-D-83715
LC-B-83921
LC-D-83709
LC-D-83717
120
21
33
Linea Telecom
Sfiato
Fibra ottica
12.90
Piantana
Telecom
0.00
h fili=5.17m
Fosso secondario n.1
Jevadis
S.P. n.43
60
20
70
71
25
26
27
76
FG.22
Com. Rivignano-Teor Sez.A FG.22

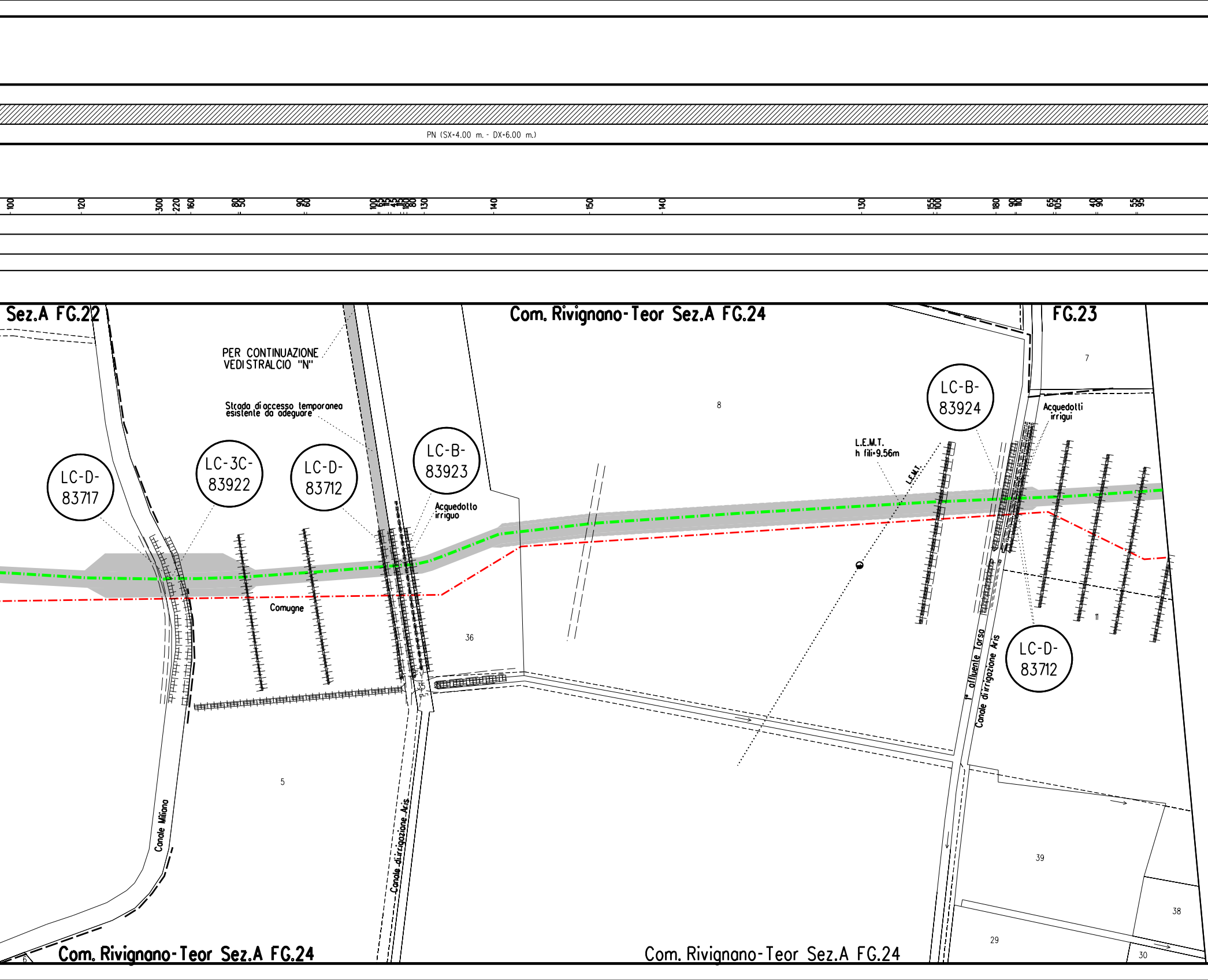
PN (SX=4.00 m. - DX=6.00 m.)
100
120
300
220
160
80
50
90
60
100
65
115
45
115
180
80
130
140
150
140
130
155
100
180
90
110
65
105
40
90
55
95
Sez.A FG.22
Com. Rivignano-Teor Sez.A FG.24
FG.23
PER CONTINUAZIONE
VEDI STRALCIO "N"
Strada di accesso temporanea
esistente da adeguare
LC-D-
83717
LC-3C-
83922
LC-D-
83712
LC-B-
83923
Acquedotto
irriguo
LC-B-
83924
Acquedotti
irrigui
L.E.M.T.
h fili=9.56m
L.E.M.T.
LC-D-
83712
Comugne
8
7
36
35
11
5
39
38
29
30
6
Canale Miliana
Canale di irrigazione Aris
1° affluente Torsa
Canale di irrigazione Aris
Com. Rivignano-Teor Sez.A FG.24
Com. Rivignano-Teor Sez.A FG.24

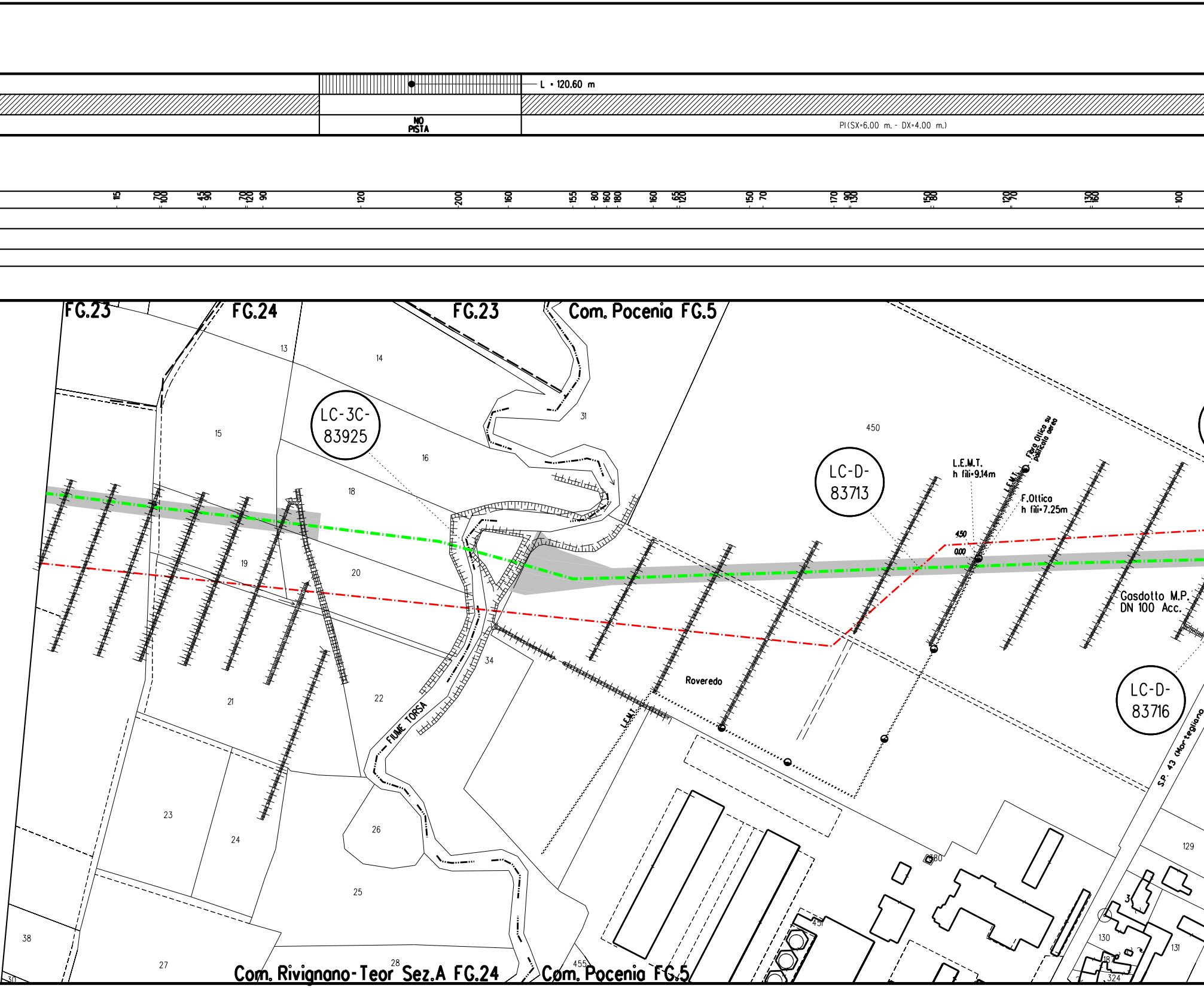
L = 120.60 m
NO PISTA
PI(SX=6.00 m. - DX=4.00 m.)
115
70
100
45
90
70
120
90
120
200
160
155
80
160
180
160
65
120
150
70
170
90
130
150
80
120
70
130
160
100
FG.23
FG.24
FG.23
Com. Pocenia FG.5
13
14
15
16
18
19
20
21
22
23
24
25
26
27
28
30
31
34
38
450
451
455
129
130
131
324
LC-3C-83925
LC-D-83713
LC-D-83716
L.E.M.T.
h fili=9.14m
Fibra Ottica su palificata aerea
F.Ottica
h fili=7.25m
L.E.M.T.
L.E.M.T.
4.50
0.00
Gasdotto M.P. DN 100 Acc.
Roveredo
FIUME TORSA
S.P. 43 (Mortegliano
Com. Rivignano-Teor Sez.A FG.24
Com. Pocenia FG.5

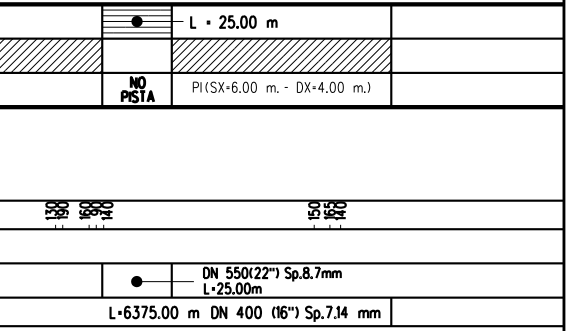
L = 25.00 m
NO PISTA
PI(SX=6.00 m. - DX=4.00 m.)
130
190
160
90
140
150
165
140
DN 550(22") Sp.8.7mm
L=25.00m
L=6375.00 m DN 400 (16") Sp.7.14 mm

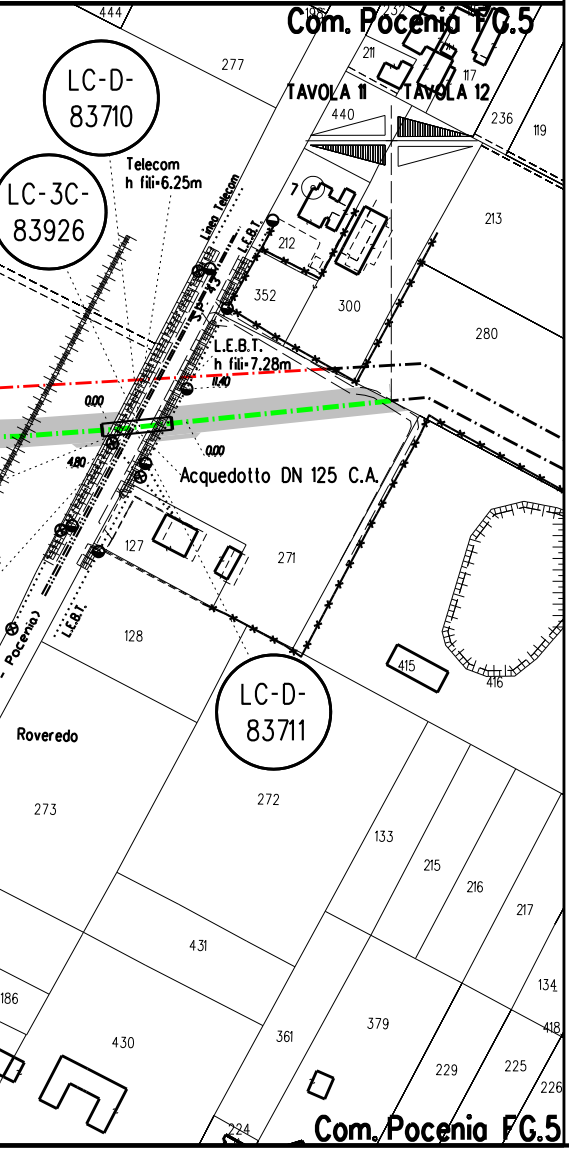
Com. Pocenia FG.5
444
277
211
117
TAVOLA 11
TAVOLA 12
440
236
119
LC-D-
83710
LC-3C-
83926
Telecom
h fili=6.25m
Linea Telecom
L.E.B.T.
7
212
213
352
300
280
L.E.B.T.
h fili=7.28m
11.40
0.00
0.00
4.80
Acquedotto DN 125 C.A.
127
271
128
L.E.B.T.
Pocenia)
415
416
LC-D-
83711
Roveredo
273
272
133
215
216
217
431
186
430
361
379
134
418
229
225
226
224
Com. Pocenia FG.5

STRALCIO "N"

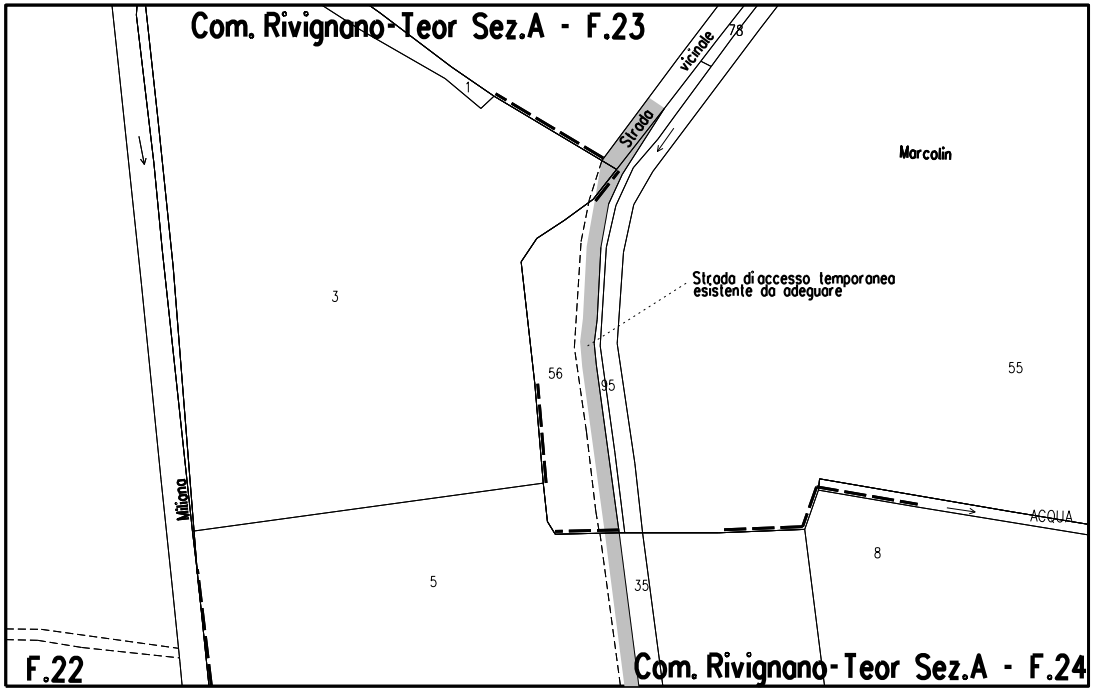
Com. Rivignano-Teor Sez.A - F.23
78
Strada vicinale
1
Marcolin
3
Strada di accesso temporanea esistente da adeguare
56
95
55
Miliana
5
35
8
ACQUA
F.22
Com. Rivignano-Teor Sez.A - F.24

Op

Alt

Co

Co

Ga

Co

Im

Ar
co

Ar
e

Rin

Rin
ine
me

LEGENDA

era in Progetto / Rilievo
- Condotta in esercizio
- Condotta in progetto

re Opere
- Condotta da porre fuori esercizio
- Condotta in esercizio
- Condotta in progetto da altra opera
- Condotta fuori esercizio

ndotta in tubo di protezione

ndotta in cunicolo

llerie, Tunnel, Mini-Microtunnel, Raise Borer e Toc

rtelli segnalatori-indicatori

pianti in progetto 🟨 | Impianti esistenti ☐

ea di occupazione lavori
mprese strade di accesso ▒ | Impianti da dismettere ☐

ea di montaggio
transito → ←

DISMISSIONE

mozione integrale ▨ | Inertizzazione linea ▥

nozione linea e
rtizzazione protezioni
ccaniche ▤ | Inertizzazione linea e protezioni meccaniche ▦

ABBREVIAZIONI

PN	area di passaggio con pista normale
PT	area di passaggio con pista sopra tubo
PI	area di passaggio con inversione di pista
PR	area di passaggio con pista ristretta
PP	progetto pista

NOTE:

1. Prima di procedere con l'esecuzione degli scavi del metanodotto e' necessario accertare l'esatta ubicazione plano - altimetrica di tutti i servizi interrati interferenti.
   L'indagine andra' svolta mediante l'esecuzione di saggi a mano ed alla presenza di rappresentanti dell'ente proprietario.
2. In corrispondenza di parallelismi e/o interferenze dell'area di passaggio con linee elettriche aeree, l'appaltatore dovra' procedere all'esatta determinazione dell'altezza dei conduttori e del loro voltaggio in modo da poter adottare i necessari provvedimenti di sicurezza propedeutici alla esecuzione dei lavori di costruzione.

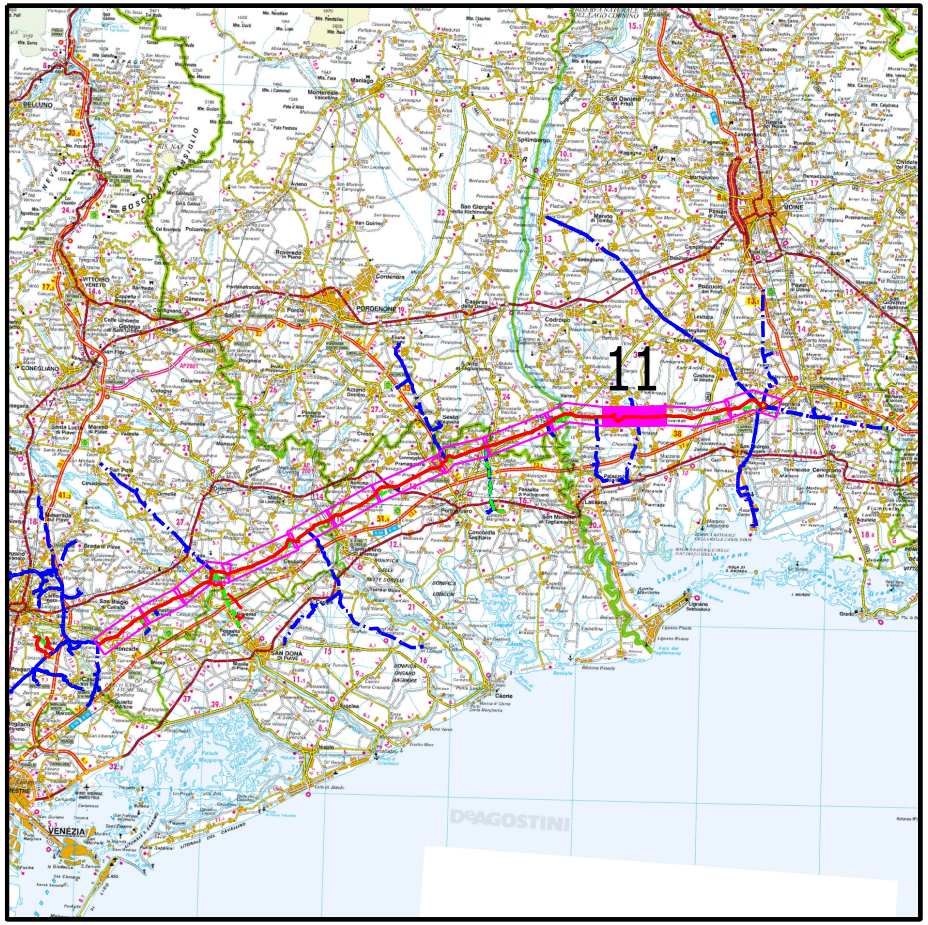
11
DeAGOSTINI

COROGRAFIA

Nei Comuni di RIVIGNANO-TEOR, POCENIA

LA PLANIMETRIA CONTIENE ANCHE LA DISMISSIONE DEI SEGUENTI ALLACCI
(9110412) POT. DER. PER LATISANA DN 250 (10"), MOP 64 bar
(9110413) ALL. CARTIERA DI RIVIGNANO DN 100 (4"), MOP 64 bar

Rev.	DATA	DESCRIZIONE	ELABORATO	VERIFICATO	APPROVATO
2	Dicembre 2020	EMISSIONE PER COSTRUZIONE	TARINI	PALOZZO	SABBATINI
1	10/05/2019	EMISSIONE PER APPALTO _ LOTTO 2	TARINI	PALOZZO	SABBATINI
0	15/02/2019	EMISSIONE PER AUTORIZZAZIONE UNICA 327	TARINI	PALOZZO	SABBATINI

CLIENTE snam

PROGETTISTA SAIPEM

WBS CLIENTE
NR/17157/R-L01
COD. TEC. 9110346
COMM. SAIPEM 023088

UNITA' 900

Impianto: DISMISSIONE MET. MESTRE-TRIESTE
TRATTO SILEA-GONARS
DN 400 (16"), MOP 64 BAR

Tavola 11

DISEGNO LB-21E-83100

REVISIONE 2

FG. 1 DI 1

PLANIMETRIA CATASTALE OPERE IN DISMISSIONE
CON AREE DI OCCUPAZIONE LAVORI

SCALA 1:2000

Il presente disegno e' di proprieta' aziendale - La societa' tutelera' i propri diritti a termine di legge.