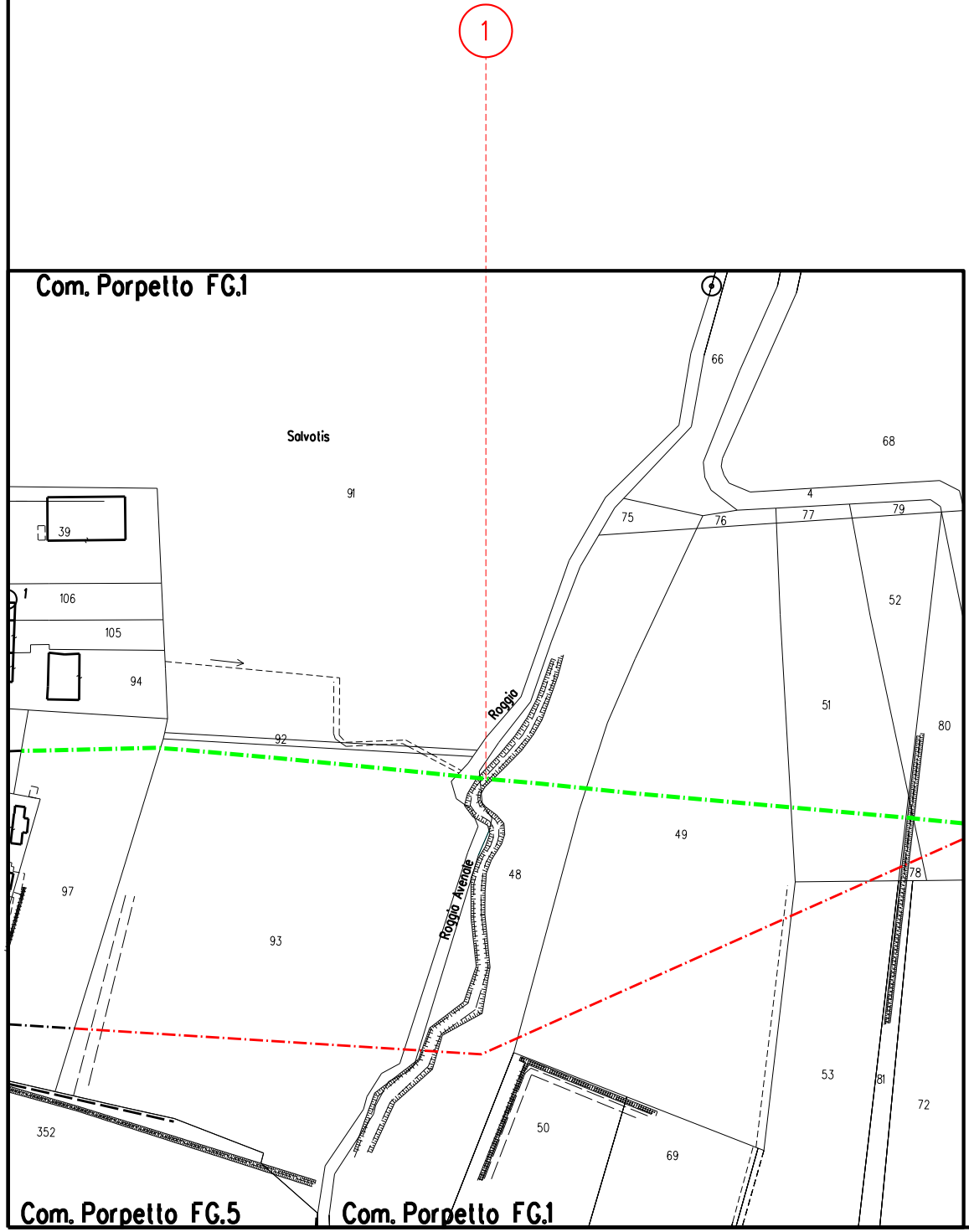
1
Com. Porpetto FG.1
66
68
Salvotis
91
39
4
75
76
77
79
1
106
52
105
94
Roggio
51
80
92
49
48
78
97
Roggia Avenale
93
53
81
72
50
352
69
Com. Porpetto FG.5
Com. Porpetto FG.1

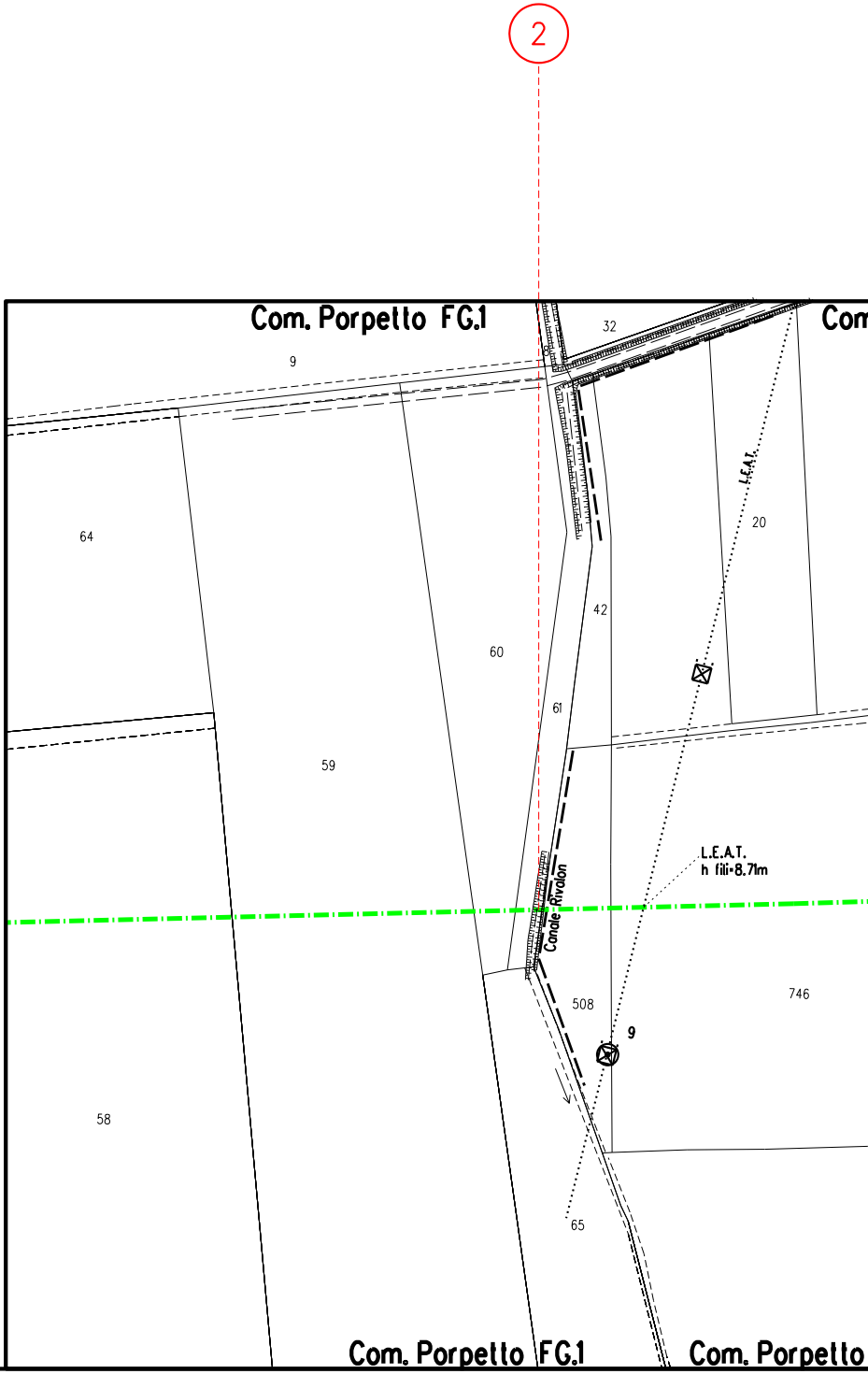
2
Com. Porpetto FG.1
Com
32
9
L.E.A.T.
64
20
42
60
61
59
L.E.A.T.
h fili=8.71m
Canale Rivalon
508
9
746
58
65
Com. Porpetto FG.1
Com. Porpetto

n. Porpello FG.2
676
788
781
FG.2

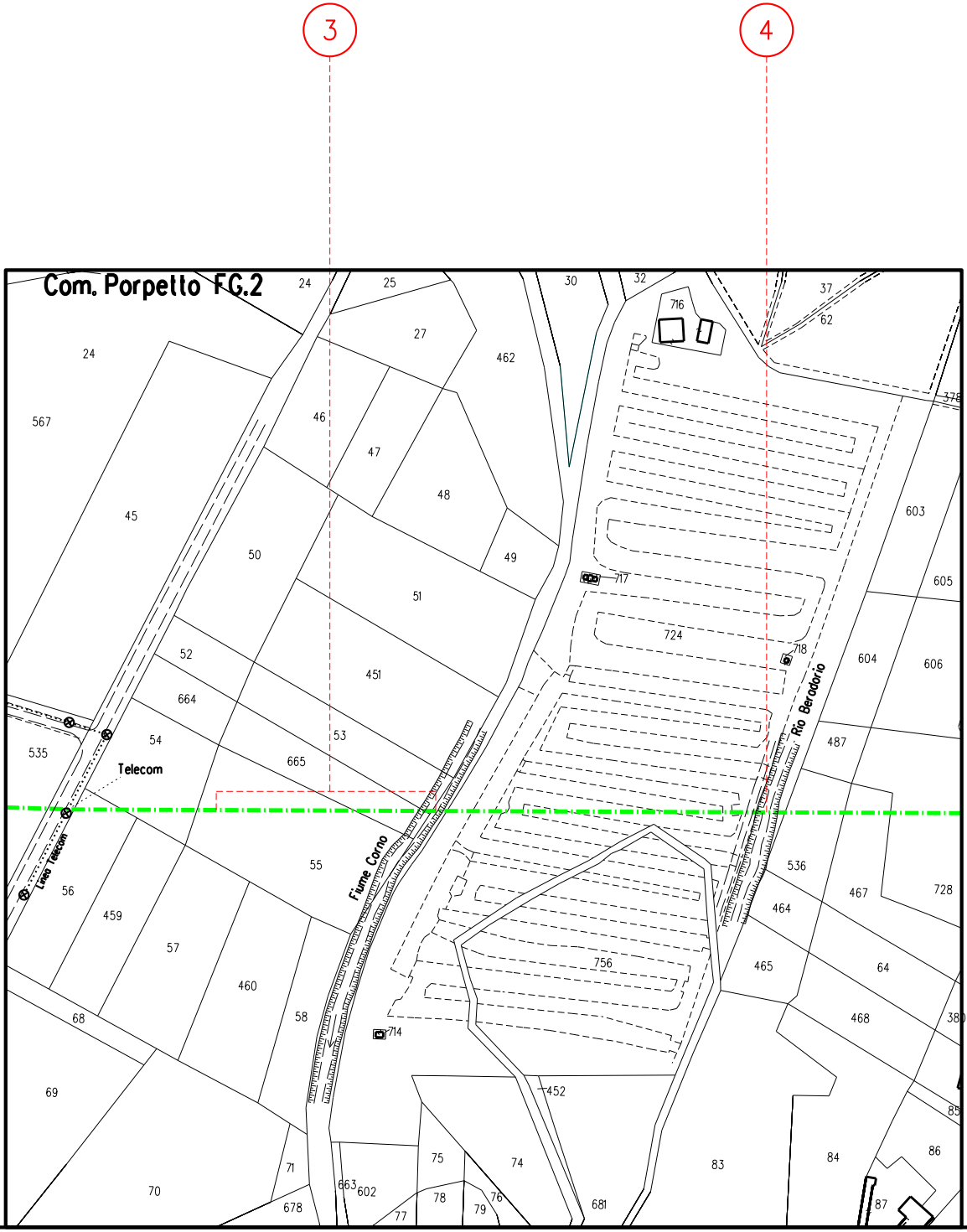
3
4
Com. Porpello FG.2
24
25
30
32
37
716
62
378
27
462
24
567
46
47
48
45
50
51
49
717
603
605
724
718
604
606
52
451
664
Rio Berodorio
54
53
487
535
Telecom
665
Linea Telecom
55
Fiume Corno
536
467
728
56
464
459
57
756
465
64
460
68
58
468
380
714
69
452
85
86
75
74
83
84
71
70
663
602
681
87
678
77
78
79
76

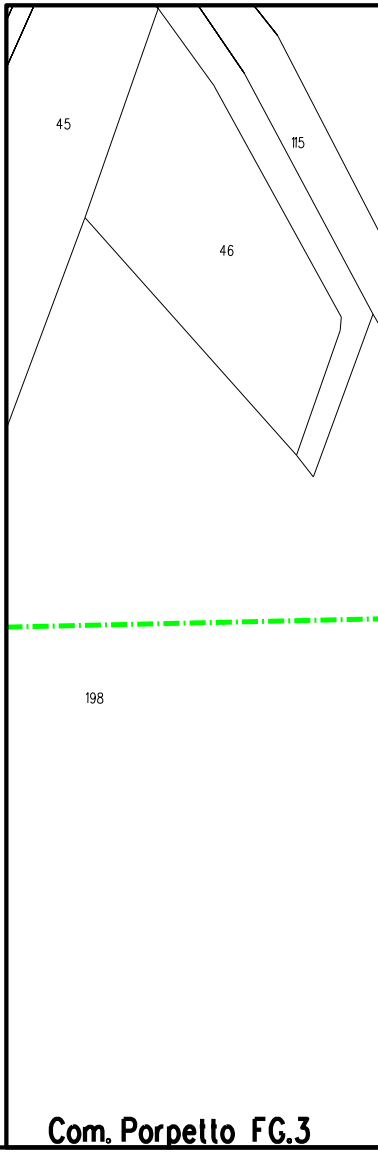
45
115
46
198
Com. Porpello FG.3

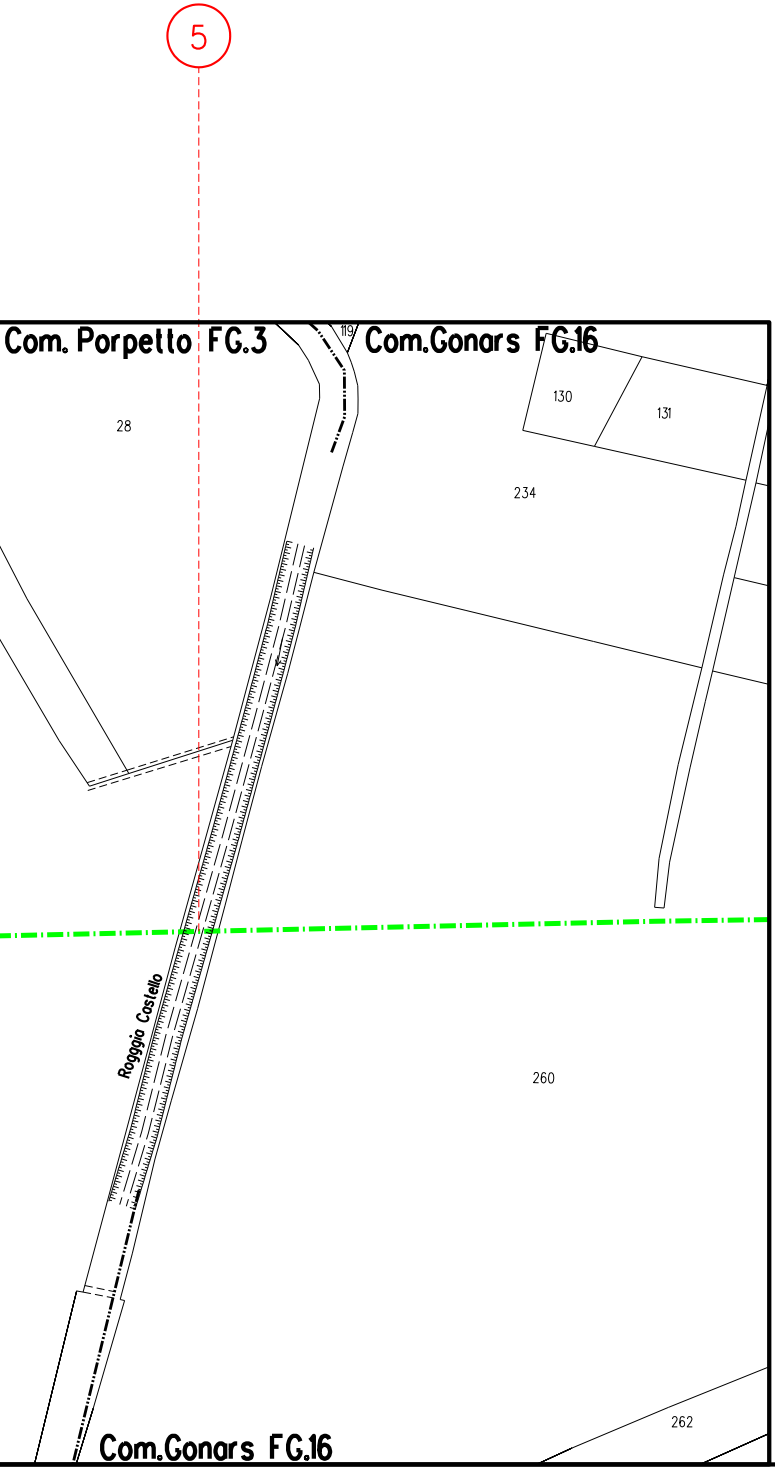
5
Com. Porpetto FG.3
Com.Gonars FG.16
119
28
130
131
234
Roggia Castello
260
262
Com.Gonars FG.16

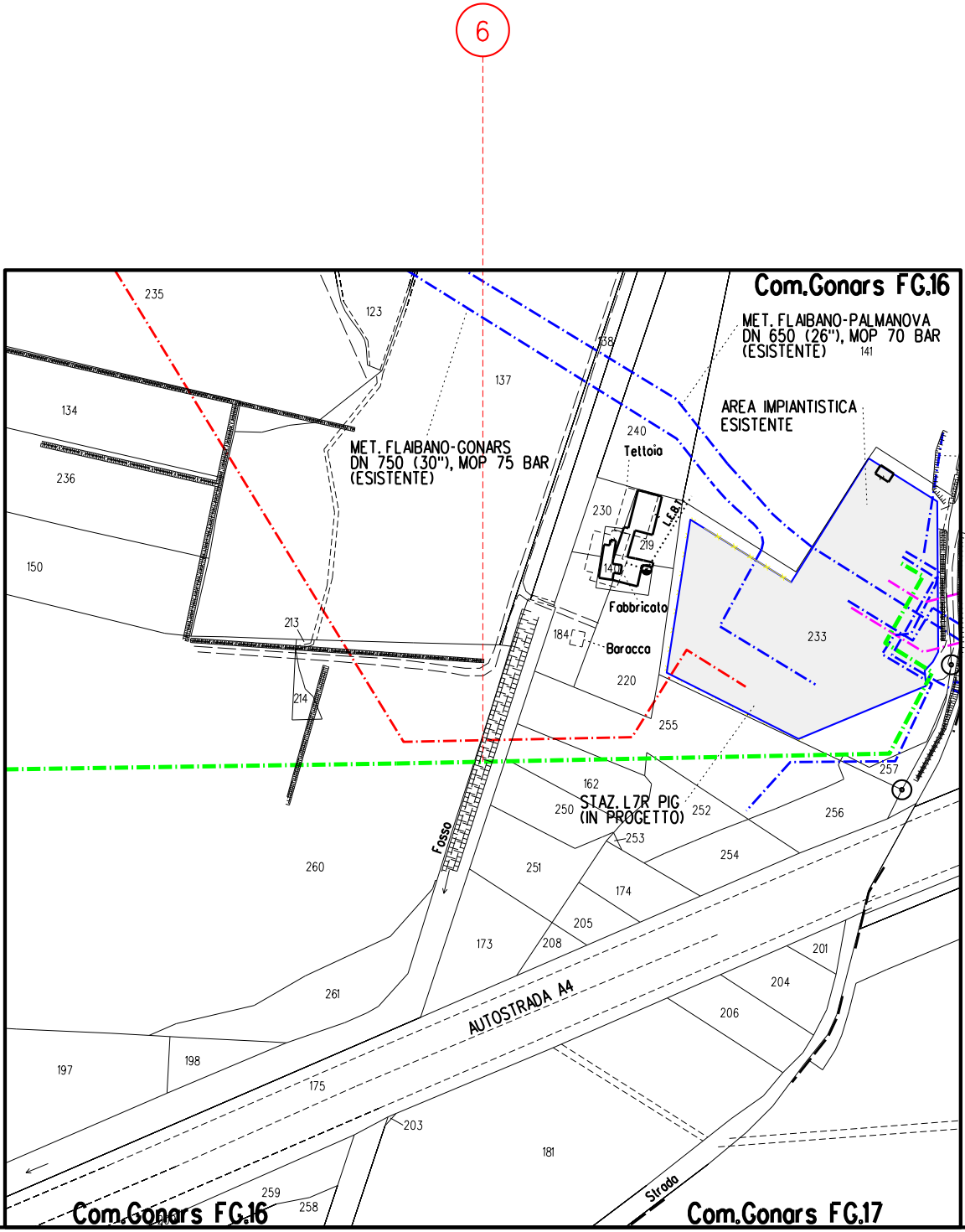
6
Com.Gonars FG.16
235
123
138
137
134
236
150
MET. FLAIBANO-PALMANOVA
DN 650 (26"), MOP 70 BAR
(ESISTENTE)
141
AREA IMPIANTISTICA
ESISTENTE
MET. FLAIBANO-GONARS
DN 750 (30"), MOP 75 BAR
(ESISTENTE)
240
Tettoia
230
L.E.B.T.
219
140
Fabbricato
184
Baracca
220
233
213
214
255
257
162
250
STAZ. L7R PIG
(IN PROGETTO)
252
256
253
Fosso
260
251
254
174
205
173
208
201
204
261
AUTOSTRADA A4
206
197
198
175
203
181
259
258
Strada
Com.Gonars FG.16
Com.Gonars FG.17

Rimozi

SEZIONE TIPO "A"

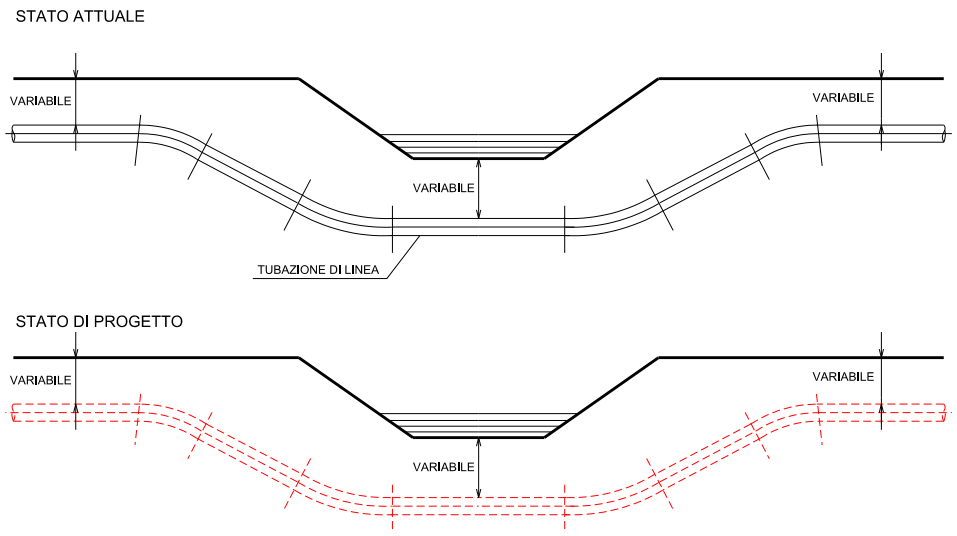
STATO ATTUALE
VARIABILE
VARIABILE
VARIABILE
TUBAZIONE DI LINEA
STATO DI PROGETTO
VARIABILE
VARIABILE
VARIABILE

SEZIONE TIPO "B"

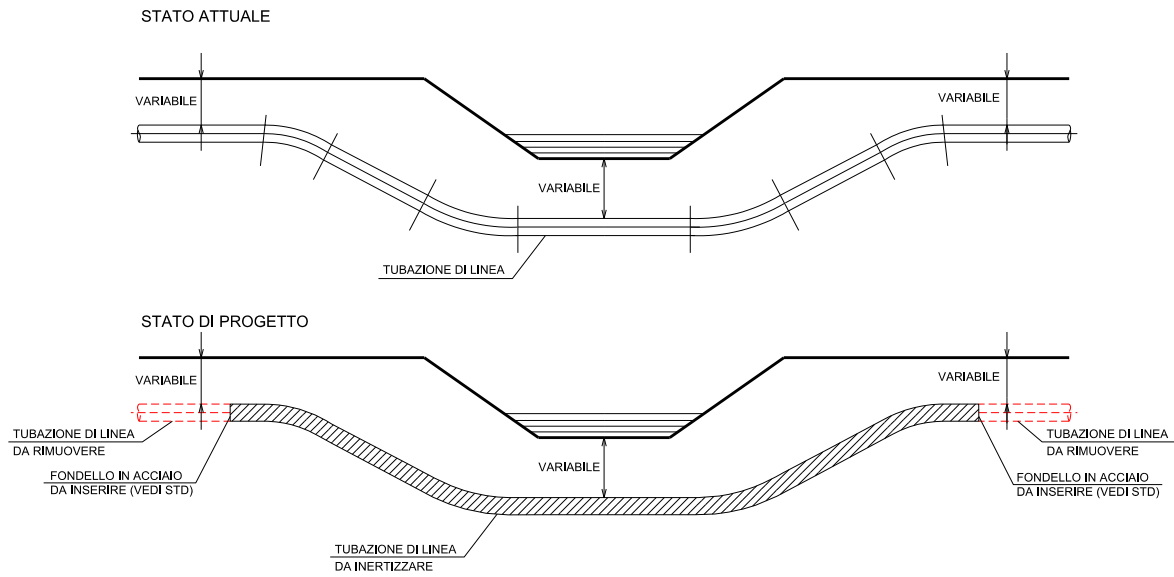
STATO ATTUALE
VARIABILE
VARIABILE
VARIABILE
TUBAZIONE DI LINEA
STATO DI PROGETTO
VARIABILE
VARIABILE
TUBAZIONE DI LINEA DA RIMUOVERE
FONDELLO IN ACCIAIO DA INSERIRE (VEDI STD)
VARIABILE
TUBAZIONE DI LINEA DA RIMUOVERE
FONDELLO IN ACCIAIO DA INSERIRE (VEDI STD)
TUBAZIONE DI LINEA DA INERTIZZARE

SEZIONE TIPO "C"

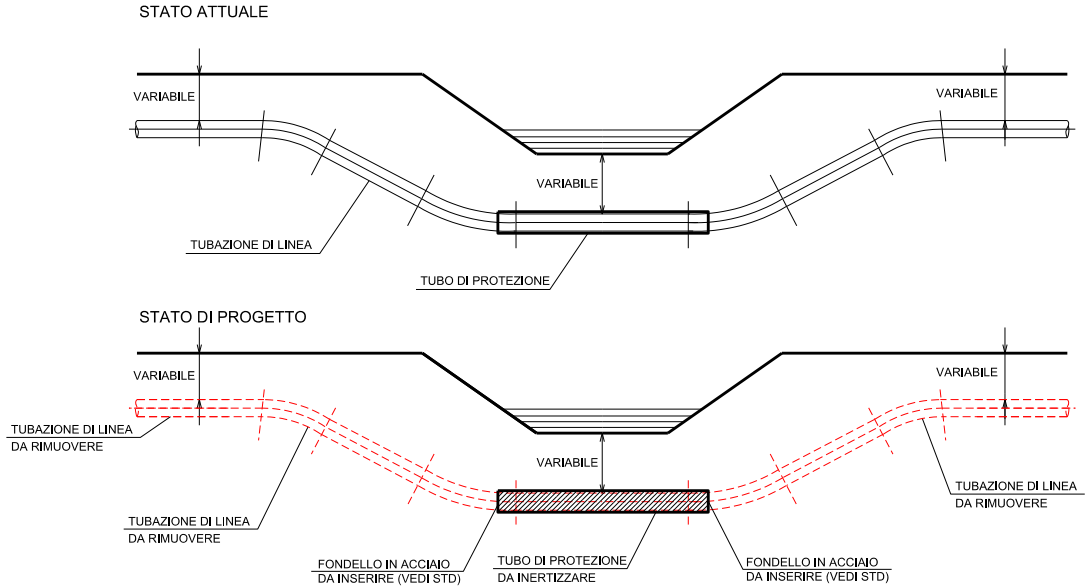
STATO ATTUALE
VARIABILE
VARIABILE
VARIABILE
TUBAZIONE DI LINEA
TUBO DI PROTEZIONE
STATO DI PROGETTO
VARIABILE
VARIABILE
TUBAZIONE DI LINEA DA RIMUOVERE
VARIABILE
TUBAZIONE DI LINEA DA RIMUOVERE
TUBAZIONE DI LINEA DA RIMUOVERE
FONDELLO IN ACCIAIO DA INSERIRE (VEDI STD)
TUBO DI PROTEZIONE DA INERTIZZARE
FONDELLO IN ACCIAIO DA INSERIRE (VEDI STD)

- RIMOZIONE TOTALE DELLA TUBAZIONE DI LINEA E DELLE EVENTUALI PROTEZIONI MECCANICHE (VEDI SEZIONE TIPO "A")
- RIMOZIONE PARZIALE DELLA TUBAZIONE DI LINEA E TRATTO DI TUBAZIONE INERTIZZATA (VEDI SEZIONE TIPO "B")
- RIMOZIONE TOTALE O PARZIALE DELLA TUBAZIONE DI LINEA E TUBO DI PROTEZIONE INERTIZZATO (VEDI SEZIONE TIPO "C")

ELENCO ATTRAVERSAMENTI

VEDERE DIS. LB-13E-83120 "PLANIMETRIA CATASTALE OPERE IN DISMISSIONE"

NUMERO	DENOMINAZIONE	RIFERIMENTI CATASTALI		LARGHEZZA ATTR. m.	SPESSORE TUBAZ. mm.	RIFERIMENTO PICCHETTO °c	RIFERIMENTO CAPOSALDO DI SALDATURA PICCHETTO N°	RIFERIMENTO SALDATURA °c	TUBO DI PROTEZIONE m.	SEZIONE TIPO
		FOGLIO N°	MAPPALE N°							
	Comune di PORPETTO									
1	Roggia Avenale	5-1	93-48	6.00	7.14	-			-	A
2	Canale Rivalon	1-2	61-508	4.00	7.14	-			-	A
3	Paludi di Gonars	2	XX	XX	7.14	-			-	B
4	Rio Beradorio	2	724-536	9.00	7.14	-			-	B
	Comune di PORPETTO e GONARS									
5	Roggia Castello	5-16	198-260	10.00	7.14	-			-	A
	Comune di GONARS									
6	Fosso	16	260-162	7.00	7.14	-			-	A

Rev.	DATA	DESCRIZIONE	ELABORATO	VERIFICATO	APPROVATO
1	Dicembre 2020	EMISSIONE PER COSTRUZIONE	TARINI	PALOZZO	SABBATINI
0	04/06/2019	EMISSIONE PER APPALTO _ LOTTO 2	TARINI	PALOZZO	SABBATINI

CLIENTE snam

PROGETTISTA SAIPEM

WBS CLIENTE
NR/17157/R-L01
COD. TEC. 9110346
COMM. SAIPEM 023088

UNITA' 900

Impianto: MET. MESTRE-TRIESTE TR. SILEA-GONARS
(9110346) DISMISSIONE 45870 MET. MESTRE-TRIESTE
TRATTO SILEA-GONARS DN 400 (16"), MOP 64 BAR
13° TRATTO

DISEGNO LC-D-83730

REVISIONE 1

ATTRAVERSAMENTO TIPO DI FOSSI DI COMPETENZA
Consorzio Bonifica Pianura Friulana
Area Bassa Orientale

FG. 1 DI 1

SCALA 1:2000

Il presente disegno e' di proprieta' aziendale - La societa' tutelera' i propri diritti a termine di legge.