DATI TECNICI FUNZIONALI

AREE SOGGETTE AD ESPROPRIO	
AREE SOGGETTE A V.P.E.	
IMPIANTI	
STRADE DI ACCESSO DEFINITIVE	
AREE DI PASSAGGIO	PN (SX=8.00 m. - DX=11.00 m.)
AREE DI OCCUPAZIONE TEMPORANEA	🟩
ALLARGAMENTI	A170
STRADE DI ACCESSO PROVVISORIE ALLE AREE DI PASSAGGIO	
PIAZZOLE PROVVISORIE PER MATERIALI	
MANUFATTI	

CONFINI AMMINISTRATIVI

DATI CARATTERISTICI

DATI DI COSTRUZIONE

PRESSIONE DI PROGETTO 75.0 bar
GRADO DI UTILIZZAZIONE DICHIARATO f - 0.57

REALIZZATO IN CONFORMITA' AL D.M. 17/04/2008

RIVESTIMENTO GIUNTI DI SALDATURA

Fasce Termorestringenti C50 PRIMER (A.07.10.02)

DATI GENERALI

DN 400 SP 11.1 [UNI-EN] 4455.22 m

LUNGHEZZA TOTALE IMPIANTO 4455 m.

FASE EMISSIONE PER COSTRUZIONE

PLANIMETRIA 1:2000

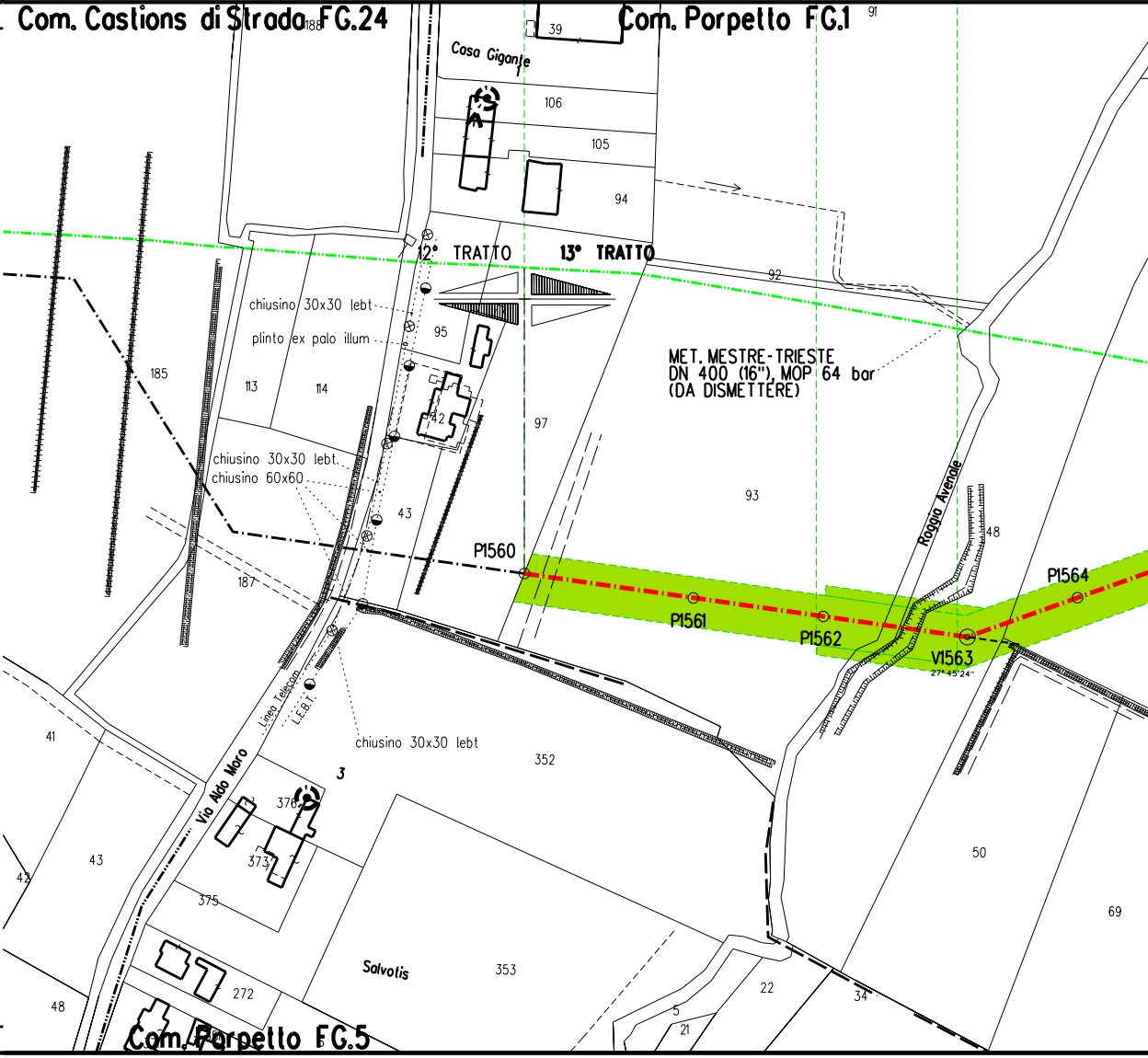
Com. Castions di Strada FG.24
Com. Porpetto FG.1
Com. Porpetto FG.5
188
39
91
Casa Gigante
106
105
94
12° TRATTO
13° TRATTO
92
chiusino 30x30 lebt
plinto ex palo illum
95
185
113
114
42
97
MET. MESTRE-TRIESTE
DN 400 (16"), MOP 64 bar
(DA DISMETTERE)
chiusino 30x30 lebt
chiusino 60x60
43
93
Roggia Avenale
48
P1560
P1561
P1562
V1563
27° 45' 24"
P1564
187
Linea Telecom
L.E.B.T.
chiusino 30x30 lebt
352
41
3
Via Aldo Moro
376
373
43
42
375
50
69
Salvotis
353
272
48
22
34
5
21

CONFINI AMMINISTRATIVI

	PI(SX=11.00 m. - DX=8.00 m.)

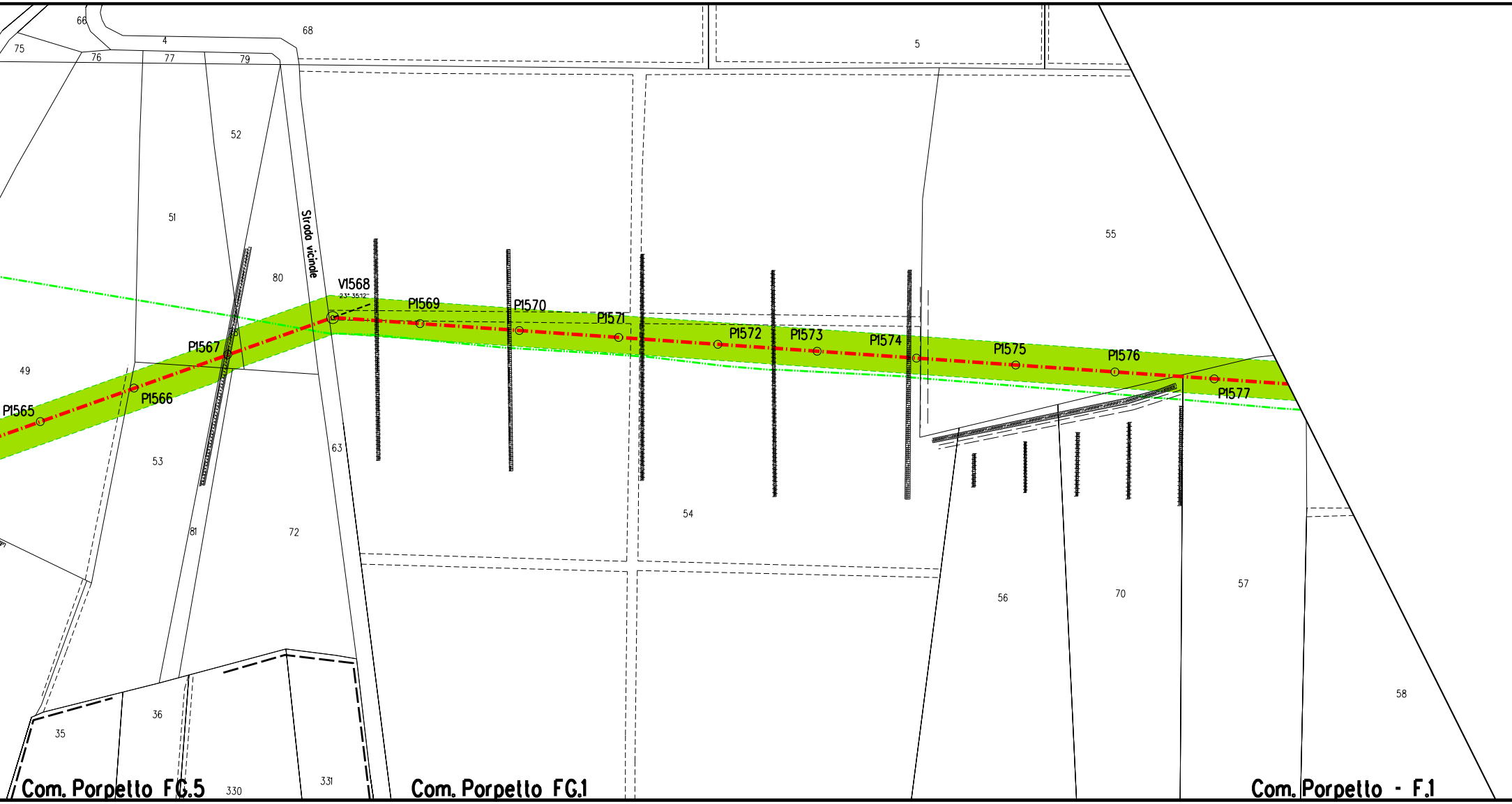
66
4
68
5
75
76
77
79
52
51
80
Strada vicinale
V1568
23° 35'12"
P1569
P1570
P1571
P1572
P1573
P1574
P1575
P1576
P1577
P1567
P1566
P1565
55
49
53
63
54
81
72
56
70
57
58
35
36
330
331
Com. Porpetto FG.5
Com. Porpetto FG.1
Com. Porpetto - F.1

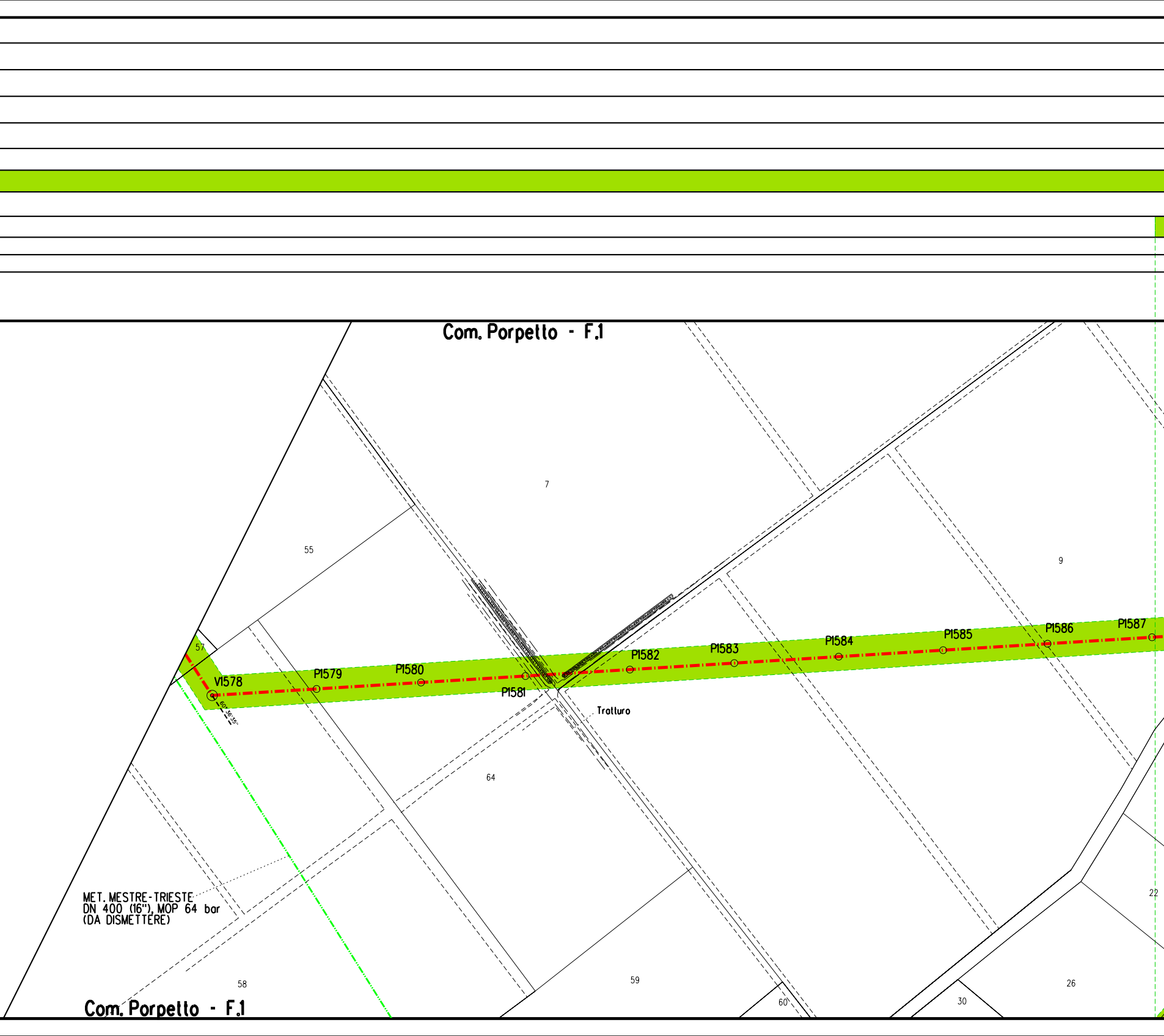
Com. Porpello - F.1
7
55
9
57
V1578
60° 36'35"
P1579
P1580
P1581
P1582
P1583
P1584
P1585
P1586
P1587
Tratturo
64
22
MET. MESTRE-TRIESTE
DN 400 (16"), MOP 64 bar
(DA DISMETTERE)
58
59
60
30
26
Com. Porpello - F.1

S84

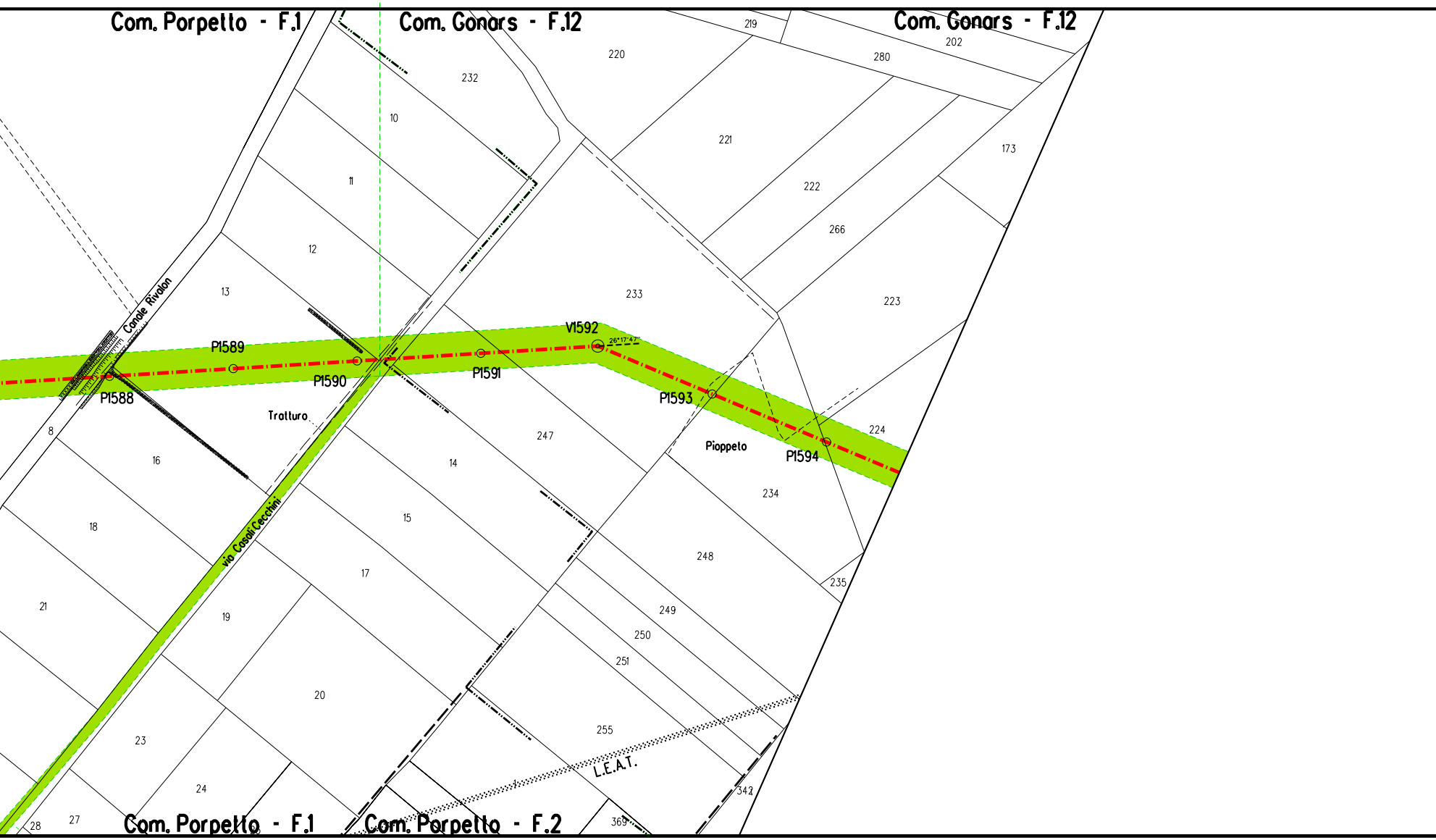
Com. Porpetto - F.1
Com. Gonars - F.12
Com. Gonars - F.12
Com. Porpetto - F.1
Com. Porpetto - F.2
Canale Rivalon
via Casali Cecchini
Tratturo
Pioppeto
L.E.A.T.
P1588
P1589
P1590
P1591
V1592
26°17'47"
P1593
P1594
219
202
280
220
232
10
221
173
11
222
266
12
13
233
223
8
16
247
224
14
234
18
15
248
235
21
17
19
249
250
251
20
23
255
24
342
27
28
369

PI(SX=11.00 m. - DX=8.00 m.)	NO PIST
A171	

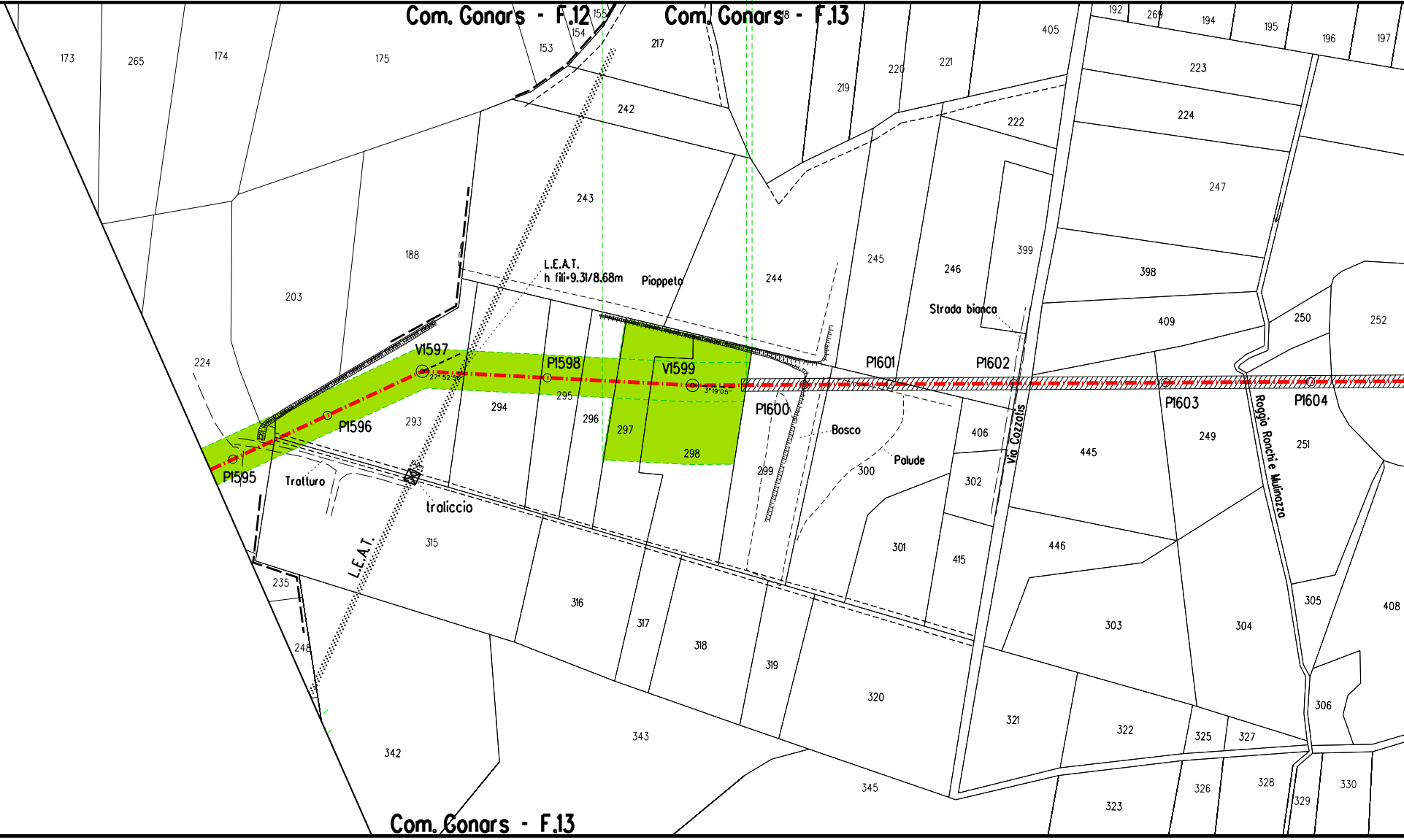
Com. Gonars - F.12
Com. Gonars - F.13
Com. Gonars - F.13
173
265
174
175
153
154
155
217
242
243
188
203
224
219
220
221
405
192
269
194
195
196
197
223
224
222
247
245
246
399
398
409
250
252
244
L.E.A.T.
h fili=9.31/8.68m
Pioppeto
Strada bianca
V1597
27° 52' 56"
P1598
V1599
3° 19' 05"
P1601
P1602
P1603
P1604
P1600
P1596
P1595
293
294
295
296
297
298
299
Bosco
Palude
300
301
302
406
445
249
251
Via Cozzolis
Roggia Ronchi e Mulinazzo
Tratturo
traliccio
L.E.A.T.
315
235
248
316
317
318
319
320
415
446
303
304
305
306
408
321
322
325
327
342
343
345
323
326
328
329
330

A

PI(SX=11.00 m. - DX=8.00 m.)

A172

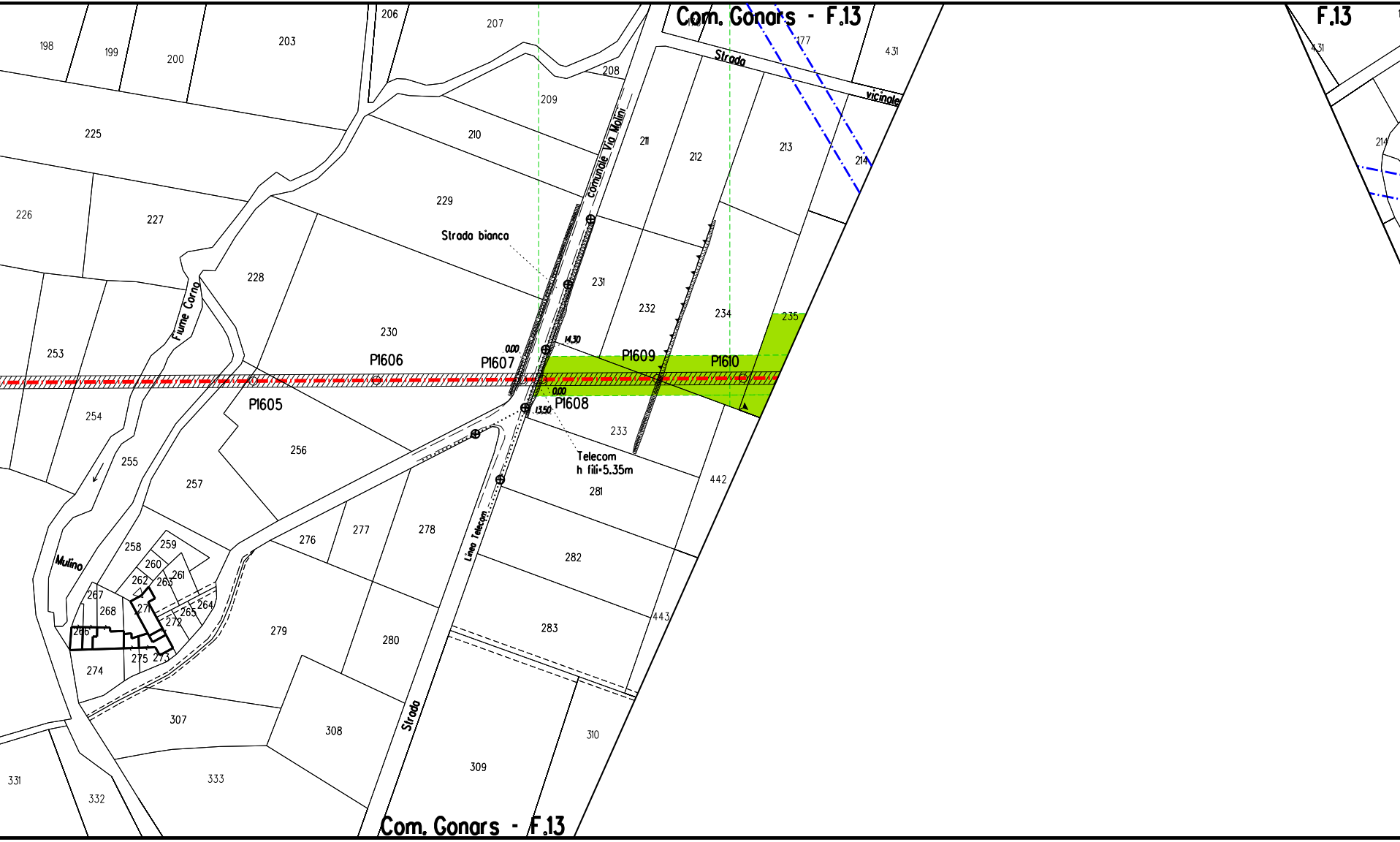
Com. Gonars - F.13
F.13
Strada
vicinale
comunale Via Molini
Strada bianca
Fiume Corno
Mulino
Telecom
h fili=5.35m
Linea Telecom
Strada
P1605
P1606
P1607
P1608
P1609
P1610
0.00
14.30
0.00
13.50
198
199
200
203
206
207
208
209
210
211
212
213
214
177
431
225
226
227
228
229
230
231
232
233
234
235
253
254
255
256
257
258
259
260
261
262
263
264
265
266
267
268
271
272
273
274
275
276
277
278
279
280
281
282
283
307
308
309
310
331
332
333
442
443
Com. Gonars - F.13

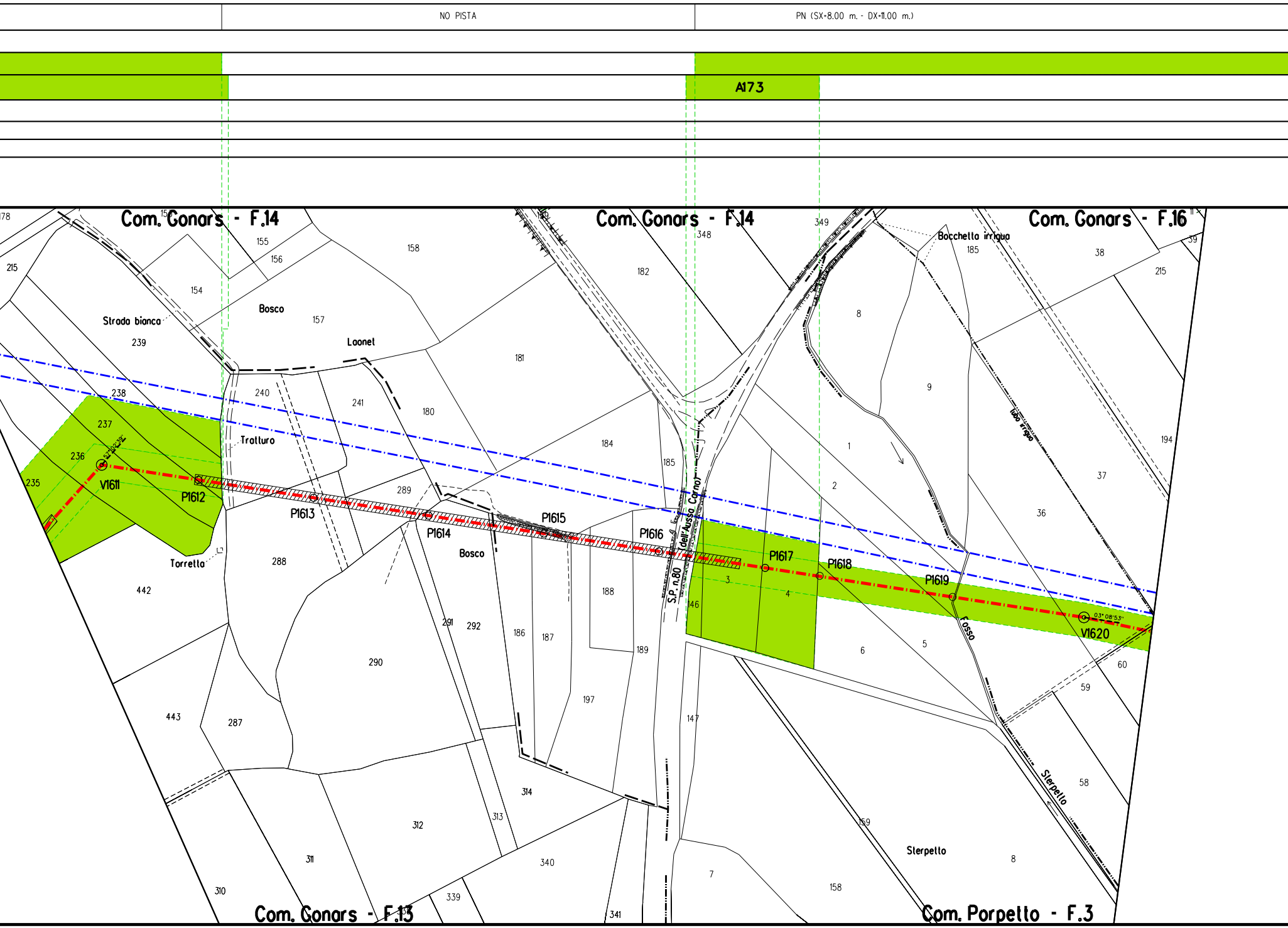
NO PISTA
PN (SX=8.00 m. - DX=11.00 m.)
A173
Com. Gonars - F.14
Com. Gonars - F.14
Com. Gonars - F.16
Com. Gonars - F.13
Com. Porpello - F.3
Strada bianca
Bosco
Laonet
Trotturo
Torretta
Bosco
Bocchetta irrigua
Tubo irriguo
Fosso
Sterpello
Sterpello
S.P. n.80 (dell'Ausso Corno)
V1611
P1612
P1613
P1614
P1615
P1616
P1617
P1618
P1619
V1620
52°02'39"
03°08'53"
178
215
155
156
154
158
239
157
238
240
241
180
181
182
348
349
237
236
235
289
184
185
288
442
290
291
292
186
187
188
189
197
443
287
314
313
312
311
310
339
340
341
147
146
3
4
1
2
5
6
7
8
9
36
37
38
185
215
194
39
60
59
58
8
159
158
Sterpello

PN (SX=8.00 m. - DX=11.00 m.

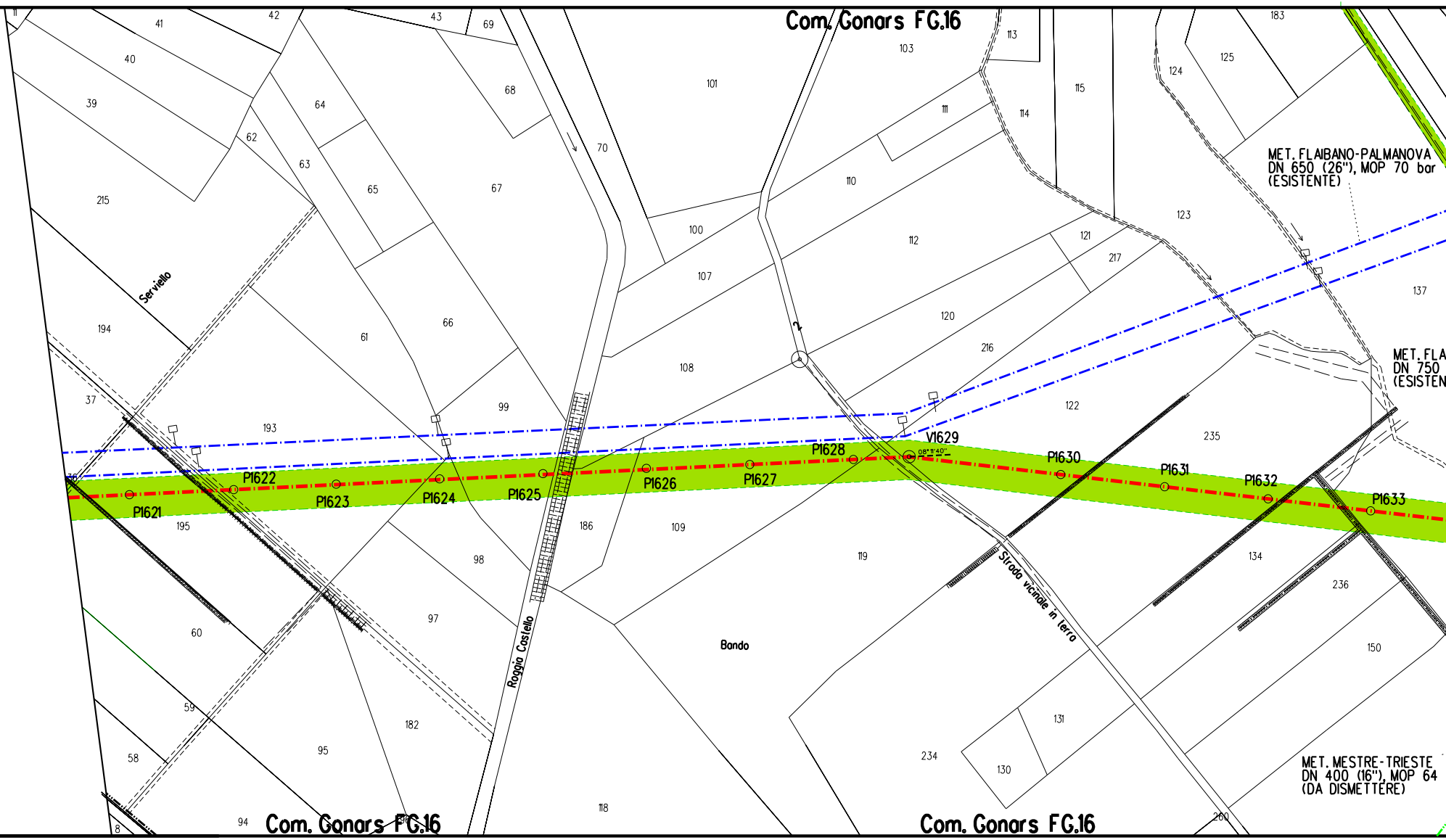
Com. Gonars FG.16
11
41
42
43
69
40
39
68
64
62
63
65
67
70
101
103
113
111
115
114
124
125
183
110
MET. FLAIBANO-PALMANOVA
DN 650 (26"), MOP 70 bar
(ESISTENTE)
215
100
112
121
123
217
Serviello
107
194
61
66
120
137
216
MET. FLA
DN 750
(ESISTEN
108
99
37
193
122
235
V1629
P1628
P1630
P1631
P1632
P1633
P1622
P1623
P1624
P1625
P1626
P1627
P1621
195
186
109
119
134
98
236
60
97
Bando
Strada vicinale in terra
150
Roggia Castello
59
182
131
58
95
234
130
MET. MESTRE-TRIESTE
DN 400 (16"), MOP 64
(DA DISMETTERE)
118
260
94
8
Com. Gonars FG.16
Com. Gonars FG.16

PI(SX=11.00 m. - DX=8.00 m.)

S85

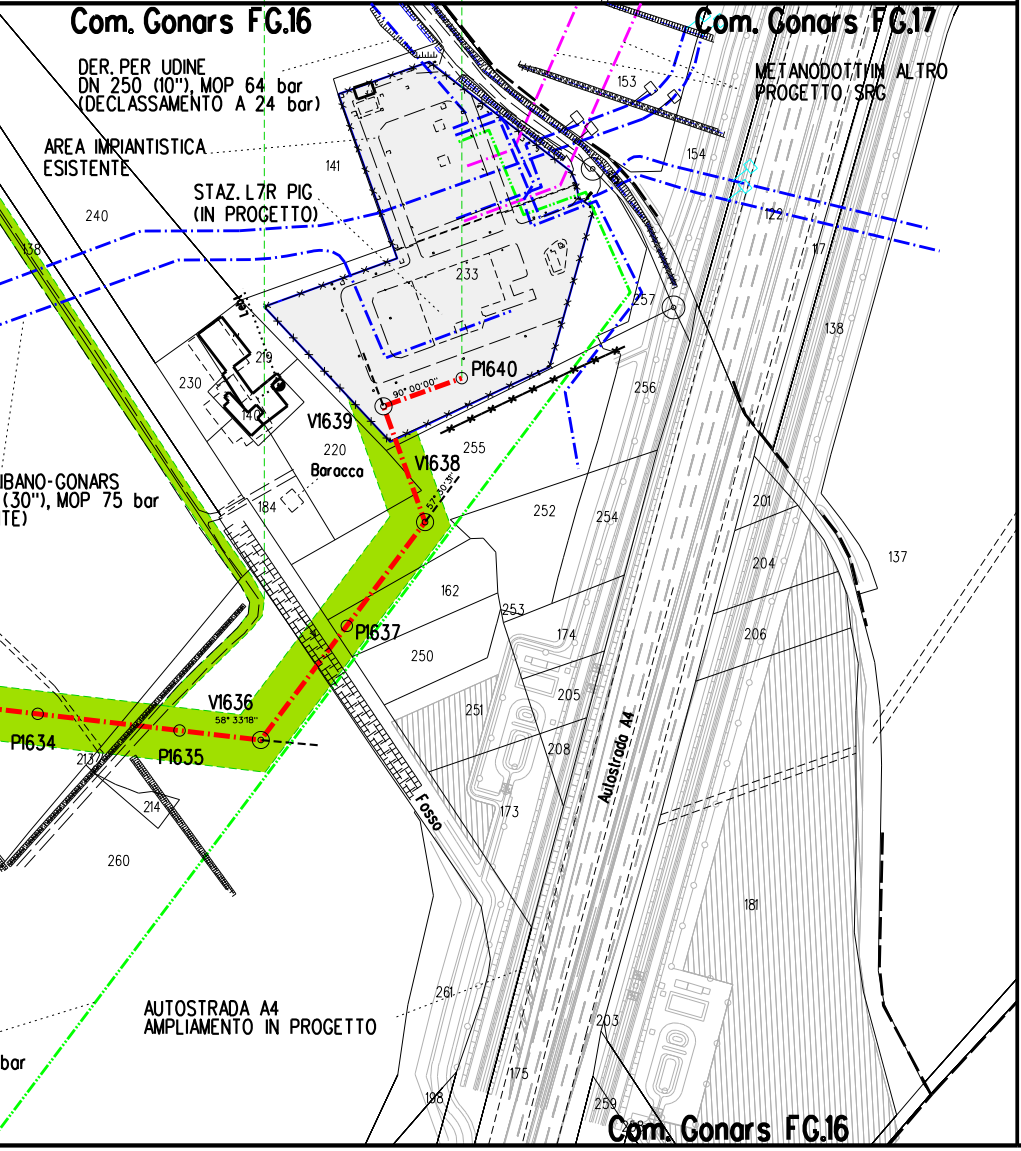
Com. Gonars FG.16
Com. Gonars FG.17
DER. PER UDINE
DN 250 (10"), MOP 64 bar
(DECLASSAMENTO A 24 bar)
AREA IMPIANTISTICA
ESISTENTE
STAZ. L7R PIG
(IN PROGETTO)
METANODOTTI IN ALTRO
PROGETTO SRG
153
154
141
240
138
233
122
117
138
257
256
219
230
140
P1640
90° 00' 00"
V1639
220
Baracca
255
V1638
IBANO-GONARS
(30"), MOP 75 bar
TE)
184
252
254
201
137
162
204
253
P1637
174
206
250
205
251
208
V1636
58° 33'18"
P1634
213
P1635
214
260
173
Fosso
Autostrada A4
181
AUTOSTRADA A4
AMPLIAMENTO IN PROGETTO
261
203
175
259
198
bar
Com. Gonars FG.16

ALLEGATO T

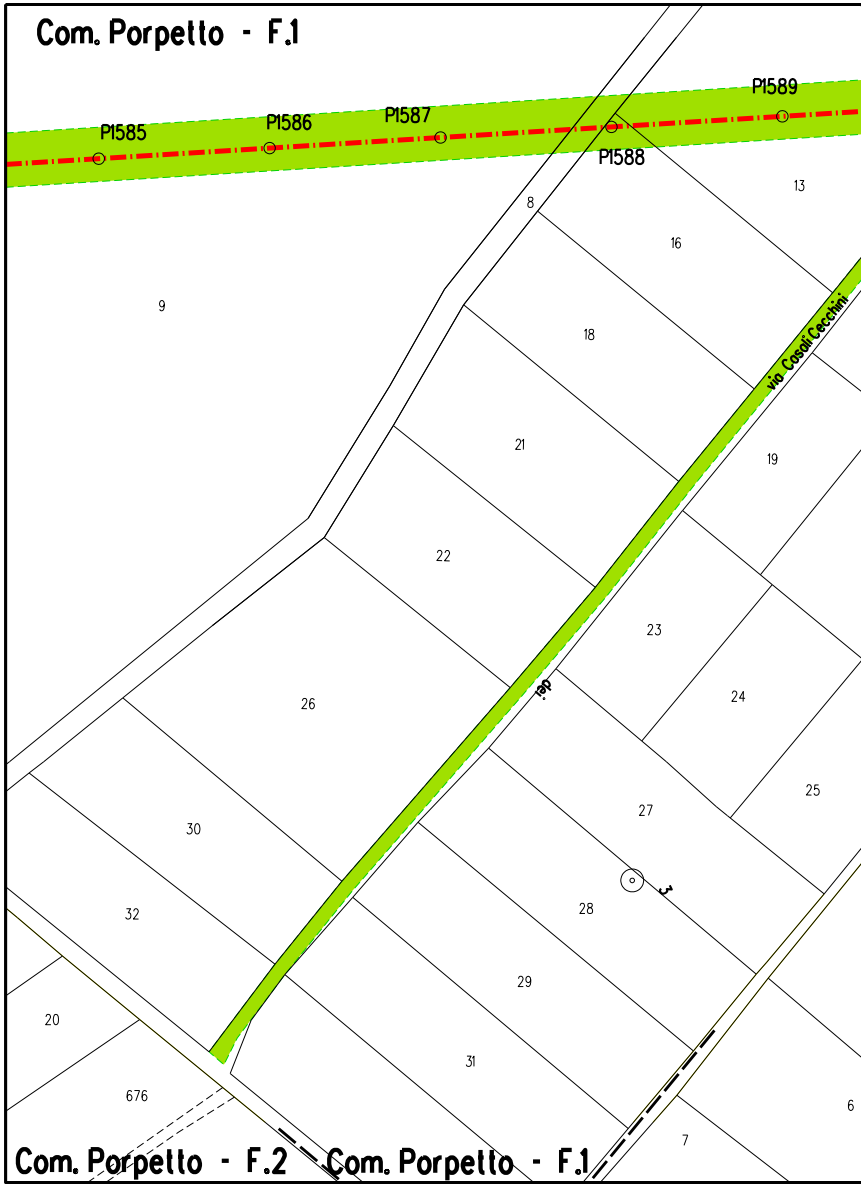
Com. Porpetto - F.1
P1585
P1586
P1587
P1589
P1588
13
8
16
9
18
21
via Casali Cecchini
19
22
23
26
24
del
27
25
30
3
28
32
29
20
31
676
6
7
Com. Porpetto - F.2
Com. Porpetto - F.1

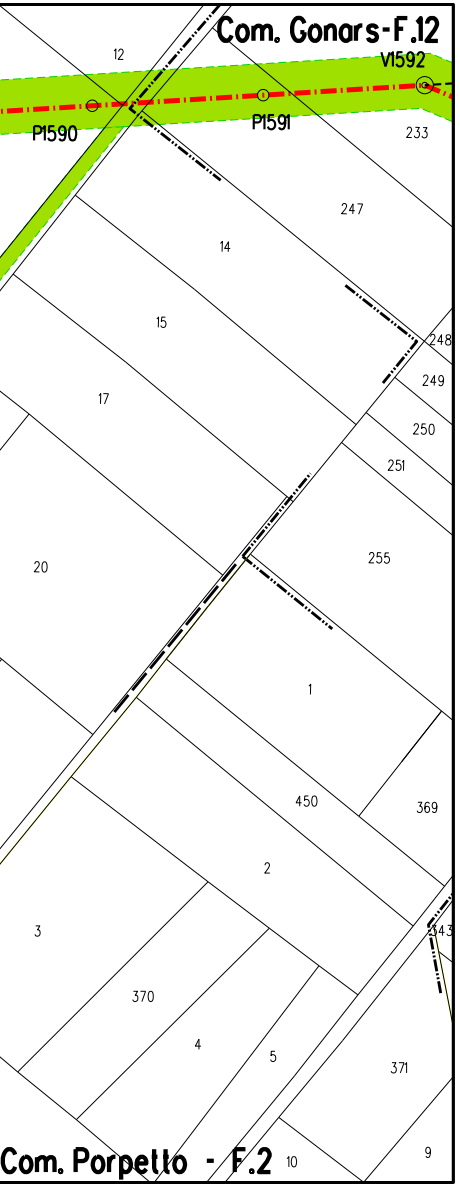
Com. Gonars-F.12
V1592
P1590
P1591
12
233
247
14
15
17
248
249
250
251
20
255
1
450
369
2
3
343
370
4
5
371
Com. Porpello - F.2
10
9

ALLEGATO U

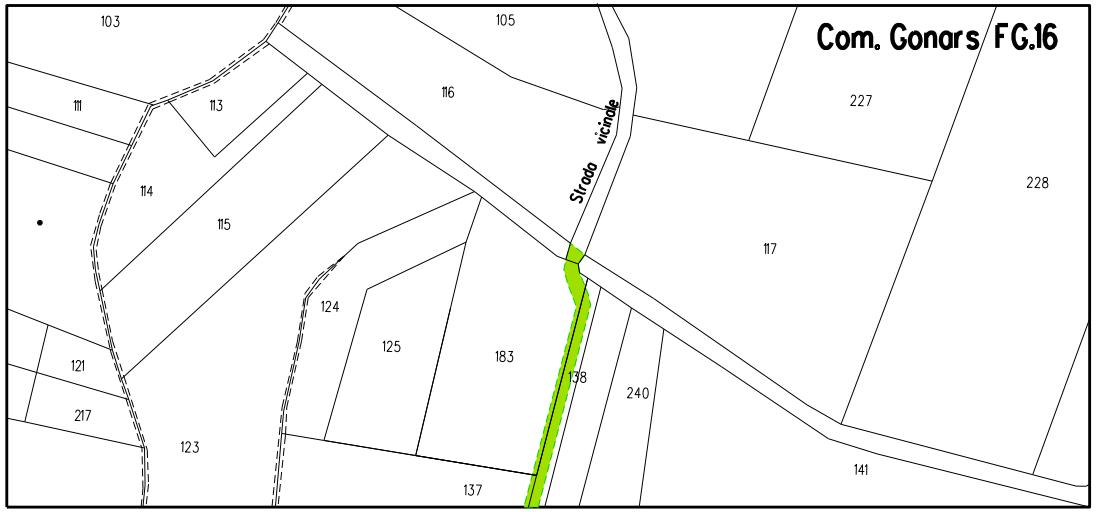
Com. Gonars FG.16
103
105
111
113
116
114
115
227
228
117
Strada vicinale
124
125
183
138
240
121
217
123
137
141

LEGENDA

Opera in Progetto / Rilievo
- Condotta in esercizio
- Condotta in progetto

Altre Opere
- Condotta da porre fuori esercizio
- Condotta in esercizio
- Condotta in progetto da altra opera
- Condotta fuori esercizio

Aree di occupazione temporanea

Allargamenti in corrispondenza di fiumi/ inf esistenti

Strade di accesso provvisorie alle aree di

Piazzole provvisorie per i materiali

Impianti in progetto

Impianti esistenti

rastrutture A

passaggio S

P

DISEGNI DI RIFERIMENTO	N.

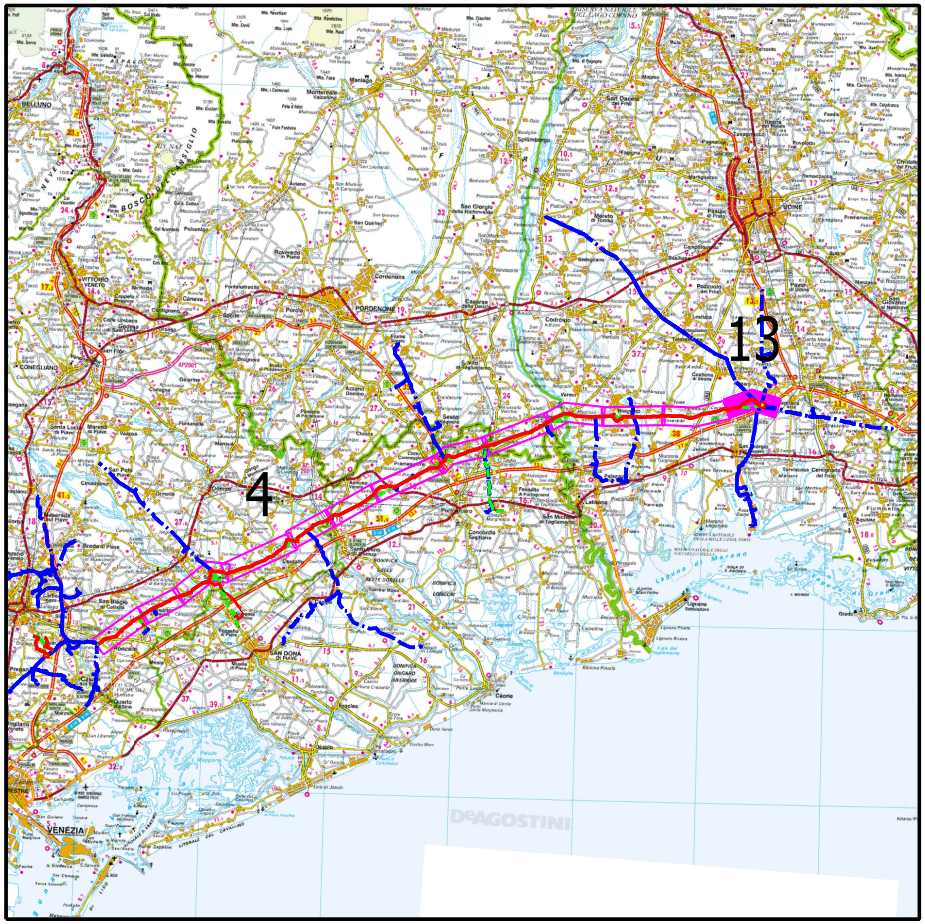
13
4
DeAGOSTINI

COROGRAFIA

Nei Comuni di PORPETTO, GONARS

Rev.	DATA	DESCRIZIONE	ELABORATO	VERIFICATO	APPROVATO
6	Dicembre 2020	EMISSIONE PER COSTRUZIONE	TARINI	PALOZZO	SABBATINI
5	15/06/2020	INSERITE NUOVE STRADE ACCESSO PROVVISORIE	TARINI	PALOZZO	SABBATINI
4	25/10/2019	AGGIORNAMENTO	TARINI	PALOZZO	SABBATINI
3	24/05/2019	AGGIORNAMENTO PER PERMESSI	TARINI	PALOZZO	SABBATINI
2	10/05/2019	EMISSIONE PER APPALTO _ LOTTO 2	TARINI	PALOZZO	SABBATINI
0	07/01/2019	EMISSIONE PER PERMESSI	TARINI	PALOZZO	SABBATINI

CLIENTE snam

PROGETTISTA SAIPEM

WBS CLIENTE
NR/17157/R-L01
COD. TEC. 20083
COMM. SAIPEM 023088

UNITA' 100

Impianto: MET. MESTRE - TRIESTE
(20083) RIF. TRATTO SILEA-GONARS DN 400 (16"), DP 75 bar
13° TRATTO: da P.1560 a P.1640

DISEGNO LB-19E-81704

REVISIONE 6

FG. 1 DI 1

PLANIMETRIA CATASTALE CON AREE DI OCCUPAZIONE LAVORI

SCALA 1:2000

Il presente disegno e' di proprieta' aziendale - La societa' tutelera' i propri diritti a termine di legge.