DATI TECNICI FUNZIONALI

VIMINATE, FASCINATE, INERBIMENTI				
PALIZZATE				
BRIGLIE, GABBIONATE, SCOGLIERE				
COPERTURA MINIMA DELLA CONDOTTA		⩾1.50 m		
ATTRAVERSAMENTO SERVIZI				
POSTI DI MISURA, GIUNTI ISOLANTI				
SFIATI				
PROTEZIONI MECCANICHE E LUNGHEZZE				
PEZZI SPECIALI IN LINEA			111	112
TIPO TUBAZIONE E LUNGHEZZE		1/4455		
FUNZIONI DEL "PUNTO"				

CONFINI AMMINISTRATIVI

DATI CARATTERISTICI

DATI DI COSTRUZIONE

PRESSIONE DI PROGETTO 75.0 bar
GRADO DI UTILIZZAZIONE DICHIARATO f - 0.57

REALIZZATO IN CONFORMITA' AL D.M.17/04/2008

RIVESTIMENTO GIUNTI DI SALDATURA

Fasce Termorestringenti C50 PRIMER (A.07.10.02)

DATI GENERALI

DN 400	SP 11.1	[UNI-EN]	4455.22	m

LUNGHEZZA TOTALE IMPIANTO 4455 m

FASE EMISSIONE PER COSTRUZIONE

PLANIMETRIA 1:2000

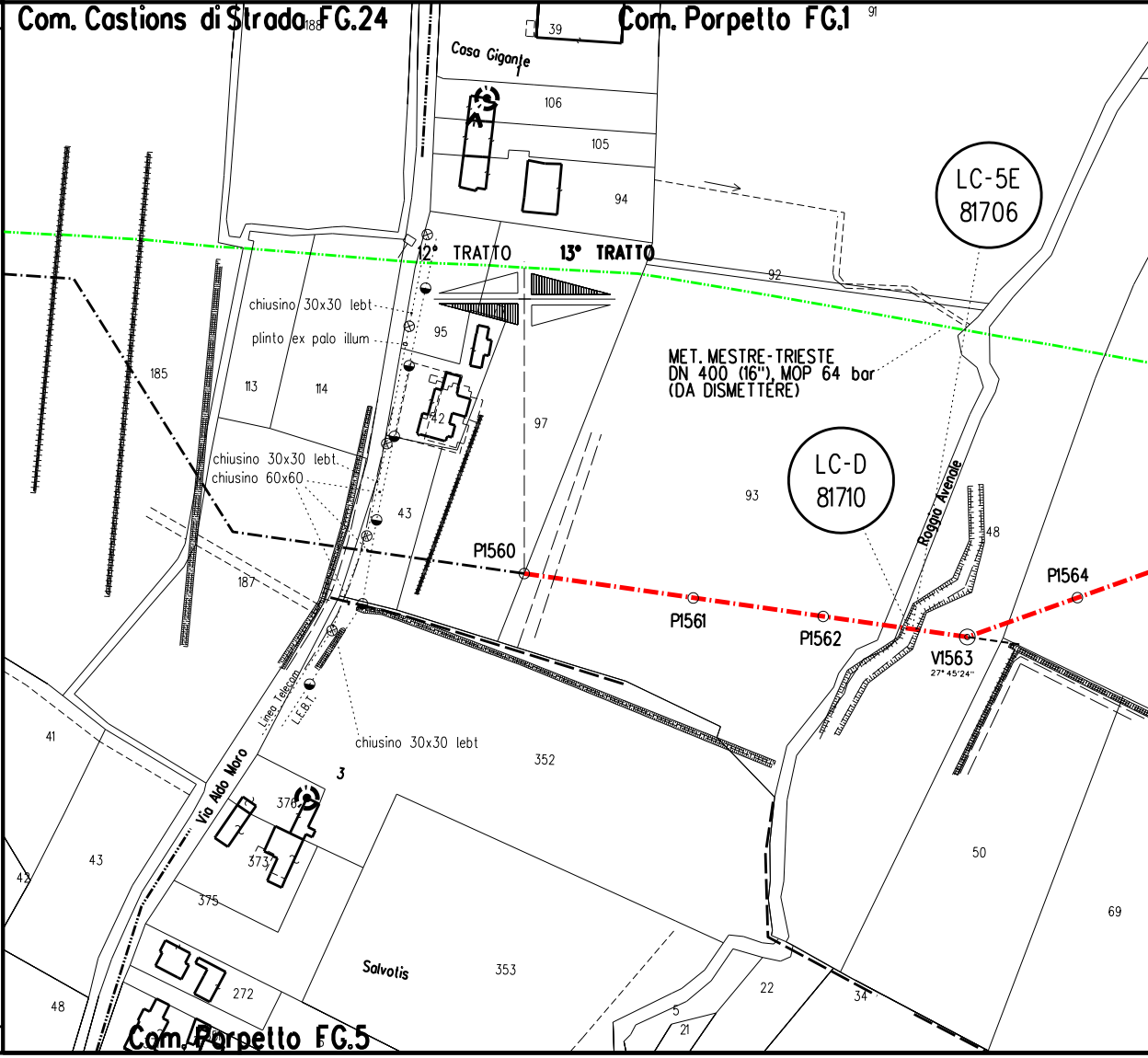
Com. Castions di Strada FG.24
Com. Porpetto FG.1
Com. Porpetto FG.5
188
39
91
Casa Gigante
1
106
105
94
12° TRATTO
13° TRATTO
92
LC-5E
81706
MET. MESTRE-TRIESTE
DN 400 (16"), MOP 64 bar
(DA DISMETTERE)
chiusino 30x30 lebt
plinto ex palo illum
95
185
113
114
42
97
chiusino 30x30 lebt.
chiusino 60x60
43
93
LC-D
81710
Roggia Avenale
48
P1560
P1561
P1562
V1563
27° 45'24''
P1564
187
Linea Telecom
L.E.B.T.
chiusino 30x30 lebt
41
352
3
Via Aldo Moro
376
373
43
42
375
50
69
Salvotis
353
272
48
22
34
5
21

CONFINI AMMINISTRATIVI

⩾1.50 m

111

1/4455

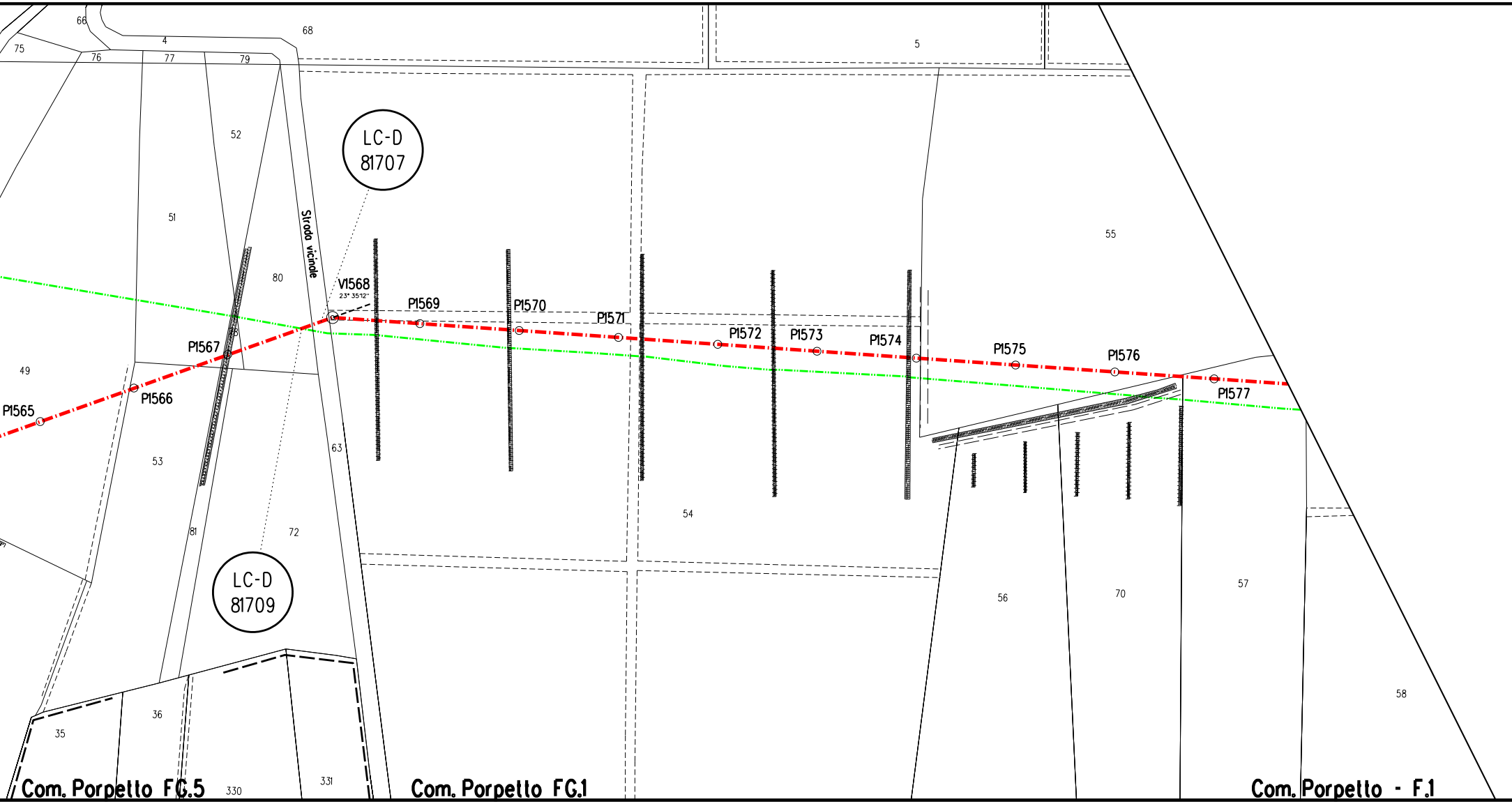

66
75
76
4
77
79
68
5
52
51
80
LC-D 81707
Strodo vicinale
V1568
23° 35'12''
P1569
P1570
P1571
P1572
P1573
P1574
P1575
P1576
P1577
55
P1567
49
P1566
P1565
53
63
54
81
72
LC-D 81709
56
70
57
58
36
35
330
331
Com. Porpetto FG.5
Com. Porpetto FG.1
Com. Porpetto - F.1

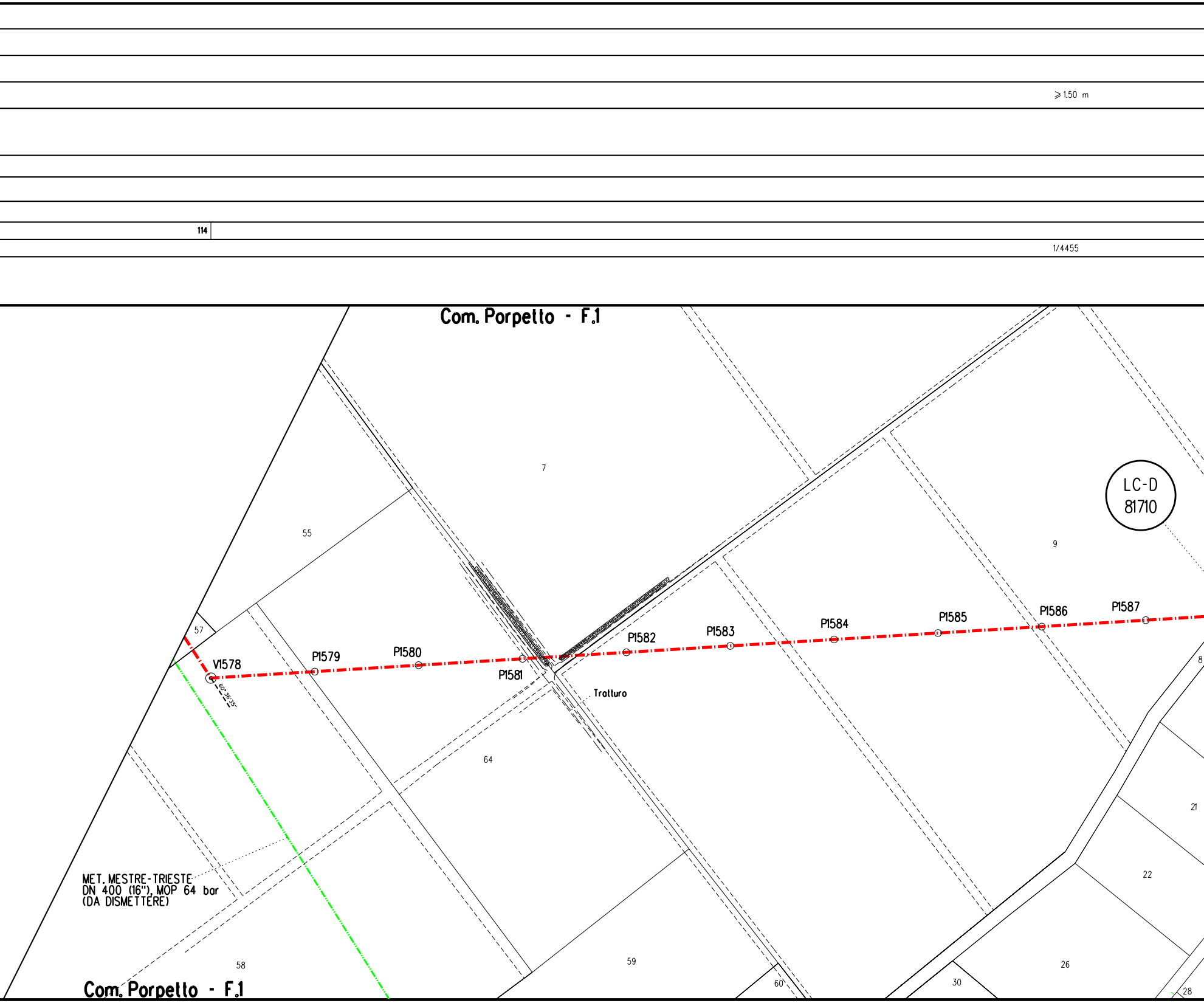
≥ 1.50 m
114
1/4455
Com. Porpello - F.1
7
55
57
9
LC-D
81710
V1578
60° 36' 35"
P1579
P1580
P1581
P1582
P1583
P1584
P1585
P1586
P1587
8
Tratturo
64
21
22
MET. MESTRE-TRIESTE
DN 400 (16"), MOP 64 bar
(DA DISMETTERE)
58
59
60
30
26
28
Com. Porpello - F.1

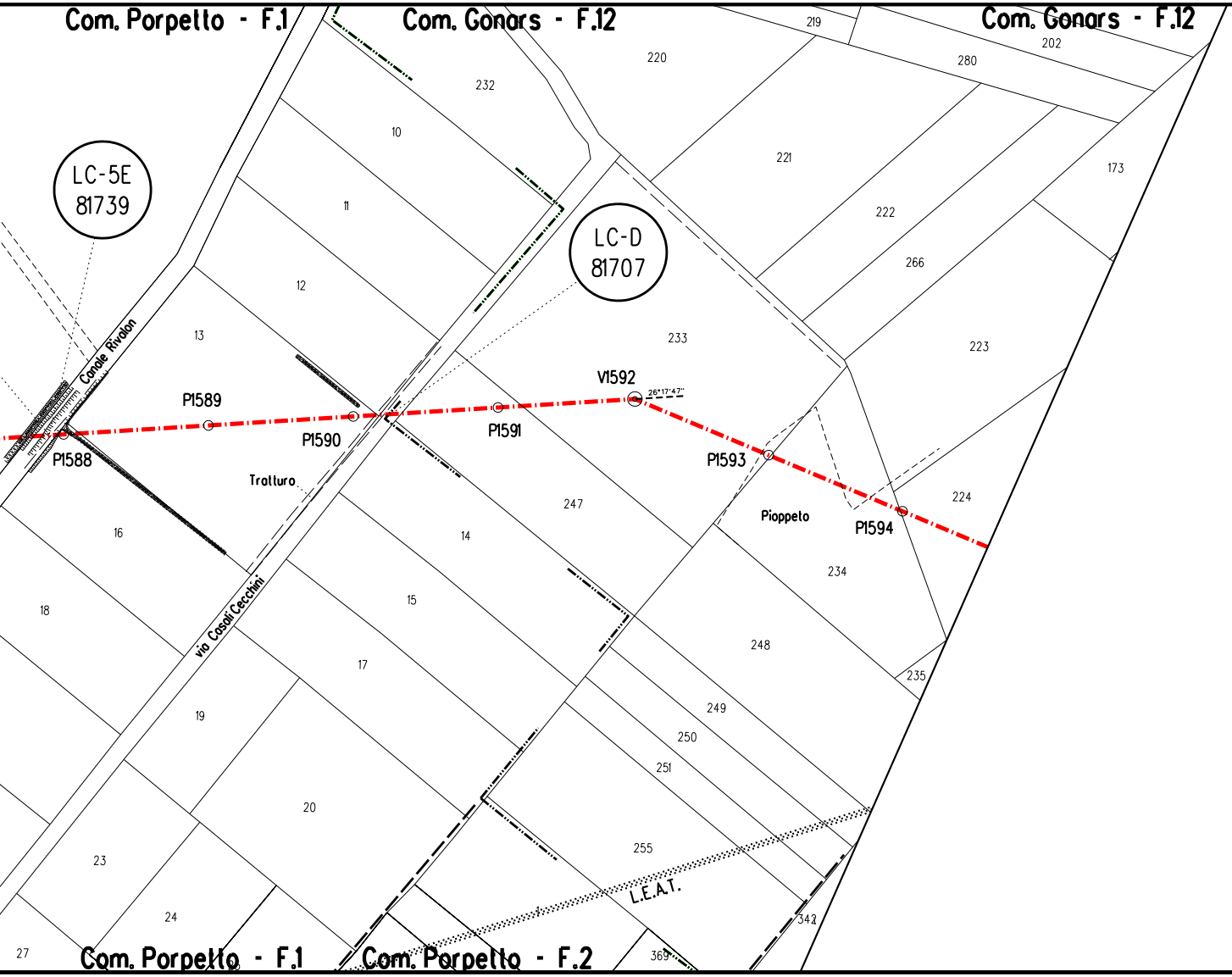
Com. Porpetto - F.1
Com. Gonars - F.12
Com. Gonars - F.12
LC-5E
81739
LC-D
81707
219
220
202
280
232
10
221
173
11
222
266
12
233
223
13
Canale Rivalon
P1589
P1590
P1591
V1592
26°17'47"
P1593
P1594
P1588
Tratturo
Pioppeto
224
16
247
14
234
15
18
via Casali Cecchini
248
17
235
19
249
250
251
20
255
23
L.E.A.T.
24
342
27
369
Com. Porpetto - F.1
Com. Porpetto - F.2

⩾1.50 m

PALUDI di GONARS

PALUDI di GONAR

PP1/E

MICROTUNNEL IN C.A. Di 2000 mm L= 699.00 m

1/4455

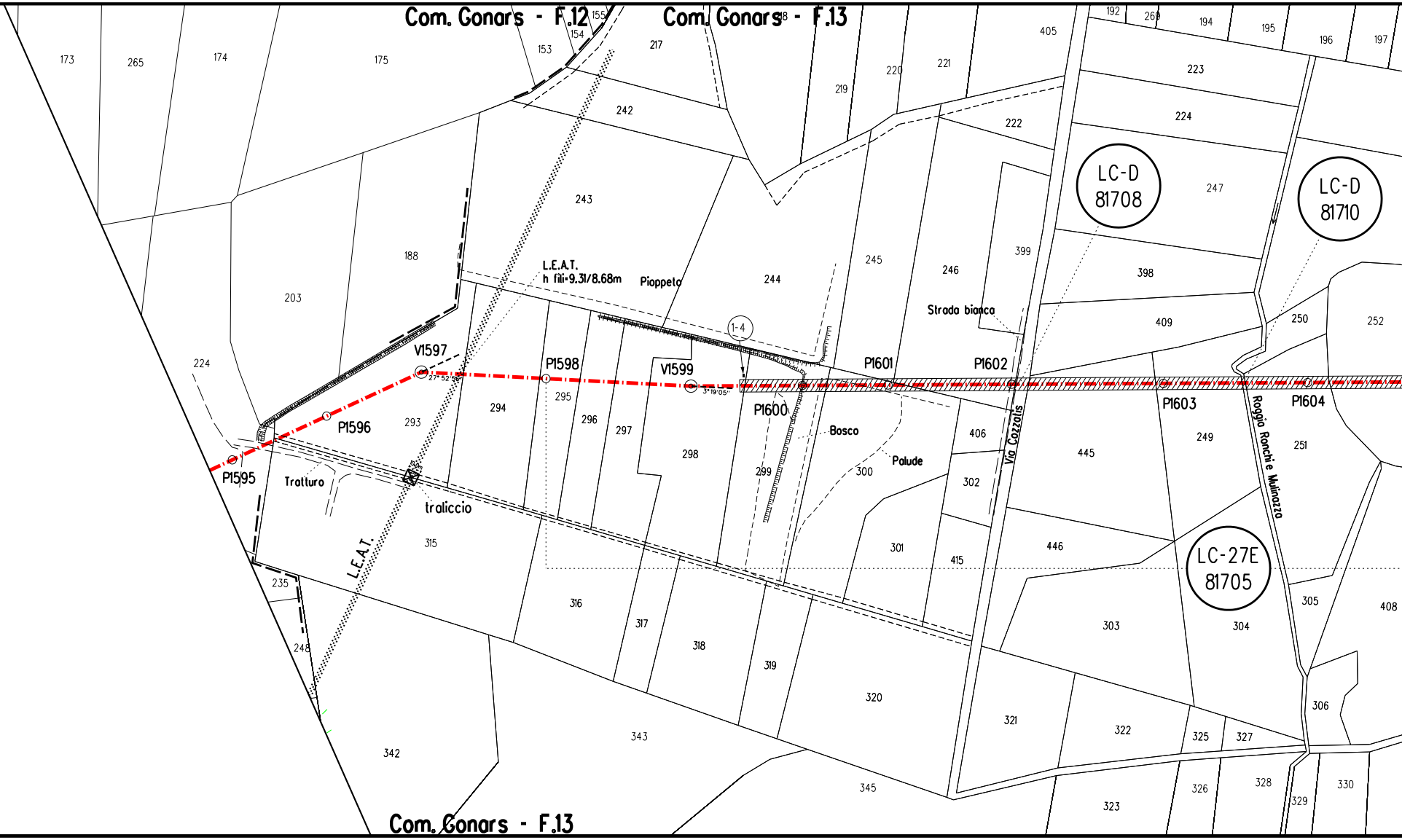
Com. Gonars - F.12
Com. Gonars - F.13
Com. Gonars - F.13
L.E.A.T.
h fili=9.31/8.68m
Pioppeto
L.E.A.T.
V1597
P1598
V1599
P1600
P1601
P1602
P1603
P1604
P1596
P1595
1-4
27°52'56"
3°19'05"
Tratturo
traliccio
Bosco
Palude
Strada bianca
Via Cozzolis
Roggia Ronchi e Mulinazzo
LC-D
81708
LC-D
81710
LC-27E
81705
173
265
174
175
153
154
155
217
219
220
221
405
192
269
194
195
196
197
223
224
222
242
243
188
203
224
244
245
246
399
247
398
409
250
252
294
295
296
297
298
299
293
300
406
445
249
251
302
301
415
446
303
304
305
408
315
316
317
318
319
320
321
322
325
327
306
235
248
342
343
345
323
326
328
329
330

≥1.50 m

RS

PALUDI di GONARS

MICROTUNNEL IN C.A. Di 2000 mm L=

1/4455

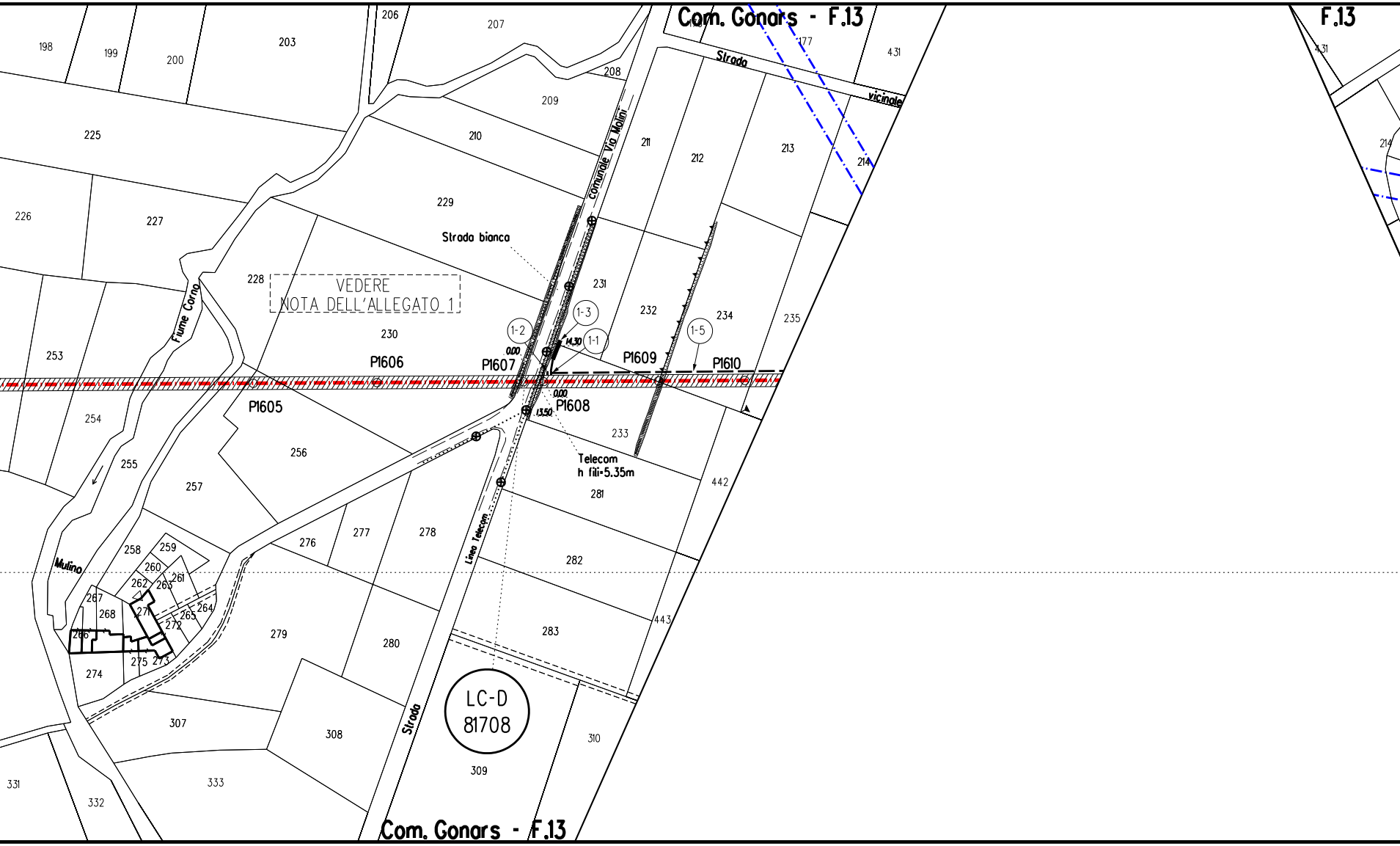
Com. Gonars - F.13
F.13
198
199
200
203
206
207
208
209
210
211
212
213
214
177
431
431
214
Strada
vicinale
comunale Via Molini
225
226
227
228
229
230
231
232
233
234
235
Strada bianca
VEDERE
NOTA DELL'ALLEGATO 1
Fiume Corno
253
254
255
256
257
258
259
260
261
262
263
264
265
266
267
268
271
272
273
274
275
276
277
278
279
280
281
282
283
307
308
309
310
331
332
333
442
443
1-1
1-2
1-3
1-5
0.00
14.30
0.00
13.50
P1605
P1606
P1607
P1608
P1609
P1610
Telecom
h fili=5.35m
Linea Telecom
Mulino
Strada
LC-D
81708
Com. Gonars - F.13

⩾1.50 m

PP1/E SE1 PP1/E PP1/E

699.00 m

MICROTUNNEL IN C.A. Di 2000 mm L= 309.00 m

113

1/4455

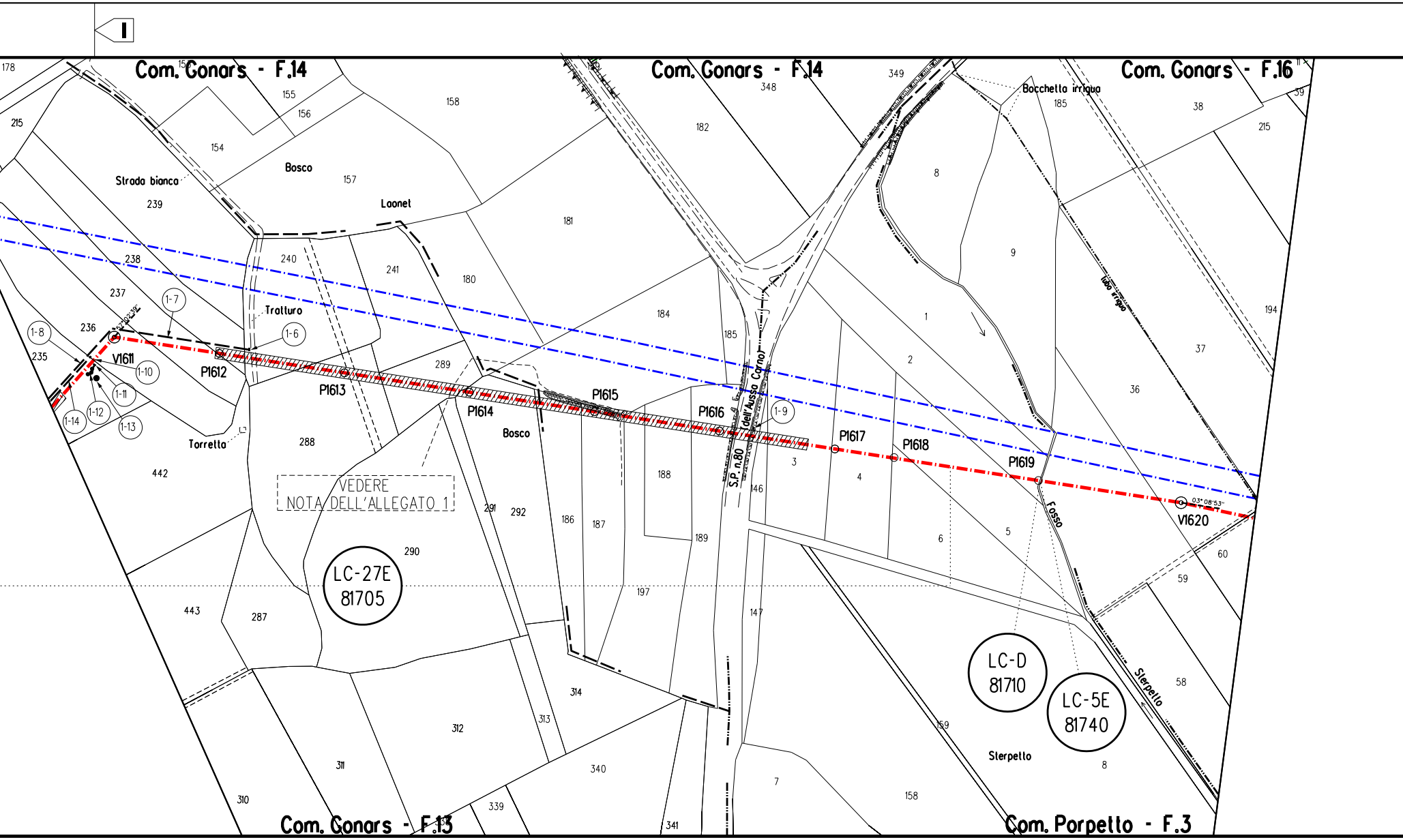
I
Com. Gonars - F.14
Com. Gonars - F.14
Com. Gonars - F.16
Com. Gonars - F.13
Com. Porpetto - F.3
Strada bianca
Bosco
Loonet
Trattura
Torretta
Bosco
Bocchetto irrigua
tubo irriguo
S.P. n.80 (dell'Ausa Corno)
Fosso
Sterpello
Sterpello
VEDERE NOTA DELL'ALLEGATO 1
LC-27E 81705
LC-D 81710
LC-5E 81740
V1611
P1612
P1613
P1614
P1615
P1616
P1617
P1618
P1619
V1620
03°08'53"
27°02'39"
1-6
1-7
1-8
1-9
1-10
1-11
1-12
1-13
1-14
178
215
239
238
237
236
235
154
155
156
157
158
348
349
182
181
180
240
241
289
288
290
291
292
184
185
186
187
188
189
146
147
197
314
313
312
311
310
339
340
341
442
443
287
1
2
3
4
5
6
7
8
9
36
37
38
185
194
215
59
60
59
58
8
158
159

⩾ 1.50 m

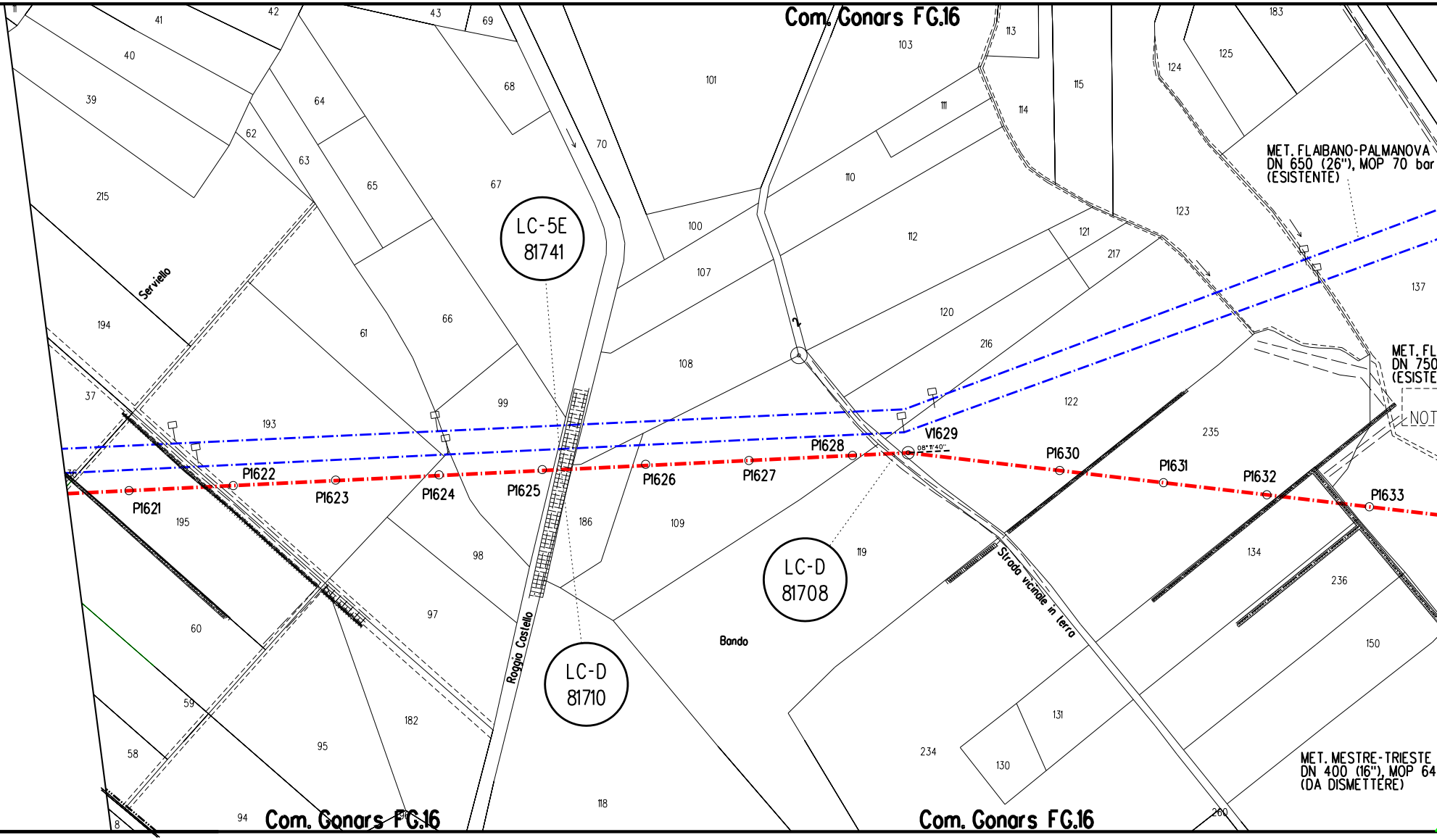
Com. Gonars FG.16
LC-5E
81741
LC-D
81710
LC-D
81708
MET. FLAIBANO-PALMANOVA
DN 650 (26"), MOP 70 bar
(ESISTENTE)
MET. FL
DN 750
(ESISTE
NOT
MET. MESTRE-TRIESTE
DN 400 (16"), MOP 64
(DA DISMETTERE)
P1621
P1622
P1623
P1624
P1625
P1626
P1627
P1628
V1629
08°11'40"
P1630
P1631
P1632
P1633
Serviello
Roggia Castello
Strada vicinale in terra
Bando
Com. Gonars FG.16
Com. Gonars FG.16
11
41
42
43
69
40
39
68
64
62
63
65
67
70
101
103
113
183
125
124
115
111
114
110
100
107
112
121
123
217
215
194
61
66
99
108
120
216
137
37
193
122
235
195
186
109
119
98
134
236
60
97
150
59
182
131
58
95
234
130
94
118
260
8
2
35

⩾ 1.50 m

SE1

114 115 114

1/4455

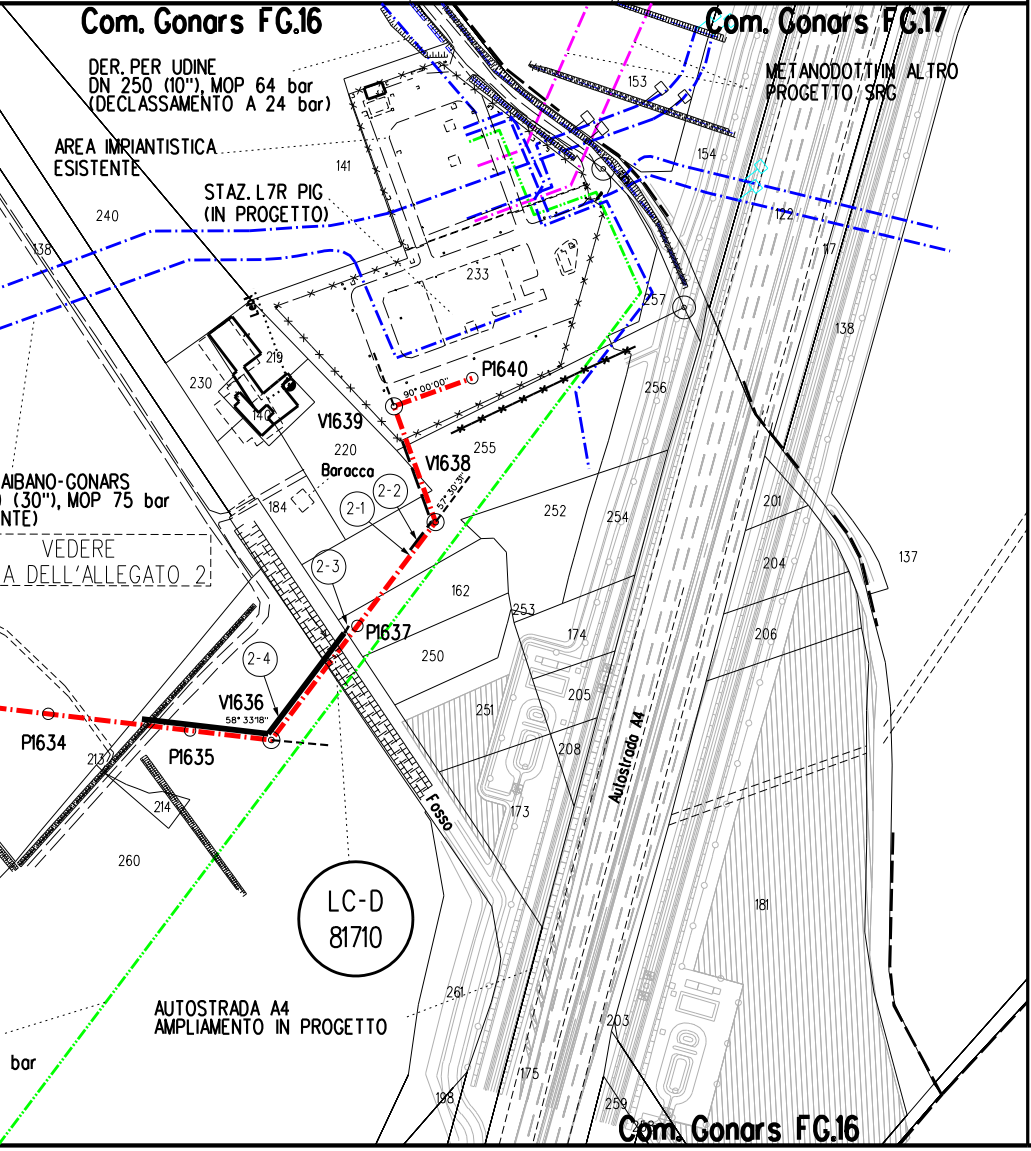
Com. Gonars FG.16
Com. Gonars FG.17
DER. PER UDINE
DN 250 (10"), MOP 64 bar
(DECLASSAMENTO A 24 bar)
METANODOTTI IN ALTRO
PROGETTO SRG
AREA IMPIANTISTICA
ESISTENTE
STAZ. L7R PIG
(IN PROGETTO)
153
154
141
240
138
122
17
233
257
138
219
230
P1640
90° 00'00"
256
140
V1639
220
Baracca
255
V1638
57° 30'3"
AIBANO-GONARS
(30"), MOP 75 bar
NTE)
VEDERE
A DELL'ALLEGATO 2
184
2-1
2-2
2-3
252
254
201
137
204
162
253
P1637
174
206
250
2-4
205
V1636
58° 33'18"
251
P1634
213
P1635
208
Autostrada A4
214
173
Fosso
260
LC-D
81710
181
AUTOSTRADA A4
AMPLIAMENTO IN PROGETTO
261
203
bar
175
198
259
Com. Gonars FG.16

TABELLA DELLE ANNOTAZIONI

1	Tubo di acciaio L360 NB/MB DN 400 (UNI-EN) De 406.4 mm Spess. 11.1 mm secondo tab. GASD A.01.01.15 rivestimento in POLIETILENE Sp. 2.2 mm	4430.07 m
111	Curva di acciaio a 15° R=7D DN 400 (UNI-EN) De 384.2 mm Spess. 11.1 mm Materiale GRADO 360 secondo tab. GASD A.01.20.01.03	n. 2 Sviluppo totale 3.12 m
112	Curva di acciaio a 30° R=7D DN 400 (UNI-EN) De 384.2 mm Spessore 11.1 mm Materiale GRADO 360 secondo tab. GASD A.01.20.01.03	n. 1 Sviluppo totale 2.30 m
113	Curva di acciaio a 45° R=7D DN 400 (UNI-EN) De 384.2 mm Spessore 11.1 mm Materiale GRADO 360 secondo tab. GASD A.01.20.01.03	n. 1 Sviluppo totale 3.05 m
114	Curva di acciaio a 60° R=7D DN 400 (UNI-EN) De 384.2 mm Spessore 11.1 mm Materiale GRADO 360 secondo tab. GASD A.01.20.01.03	n. 3 Sviluppo totale 11.40 m
115	Curva di acciaio a 90° R=7D DN 400 (UNI-EN) De 384.2 mm Spessore 11.1 mm Materiale GRADO 360 secondo tab. GASD A.01.20.01.03	n. 1 Sviluppo totale 5.28 m

PROTEZIONE CATODICA - NOTE GENERALI

I cavi saranno posati lungo il metanodotto in un letto di posa opportunamente vagliato privo di sassi e pietre; i cavi sarano riuniti e tenuti insieme tramite l'utilizzo di nastro isolante o fascette non metalliche, applicate ad una distanza fra loro di circa 2 m.
Il rinterro iniziale dei cavi, per almeno 0,2 m, deve essere eseguito manualmente con terreno vagliato.
I cavi devono essere contrassegnati ogni 10 m circa con nastro adesivo colorato (o sistemi equivalenti) secondo normative GASD.

La messa a terra per la protezione delle apparecchiature dovra' essere costituita da una piattina zincata lunga 10 m, posata ad una profondità di 1,2 m e ad una distanza di almeno 6,5 m dal metanodotto.

Tutti i lavori suddetti saranno comunque eseguiti in presenza e con le indicazioni fornite dal personale del centro di manutenzione Snam Rete Gas competente.

PROTEZIONE CATODICA PROVVISORIA

E' onere dell'Appaltatore coordinare con i tecnici SRG preposti durante l'avanzamento dei lavori, la realizzazione di idonei sistemi di protezione catodica provvisoria alle strutture metalliche interrate, tali da garantire una riduzione della velocità di corrosione ai sensi della normativa EN ISO 15589-1.
Questi sistemi provvisori dovranno essere realizzati su tutti i tratti di metanodotto posati, con i relativi coupon già collegati, per i quali si prevede un tempo senza protezione superiore a 3 mesi dopo il rinterro e per il tempo previsto fino all'installazione del sistema di protezione catodica permanente, considerando un margine di sicurezza per ritardi nella costruzione.

INSTALLAZIONE ELETTRODO CON COUPON

DOCUMENTI DI RIFERIMENTO	N°
SCHEMA DI POSA DELL'ELETTRODO CON COUPON	100-KD-D-47001

PUNTI DI MISURA CON ELETTRODO

DOCUMENTI DI RIFERIMENTO	N°
IMPIANTO PP1/E CON ELETTRODO POSATO AD UNA DISTANZA ≤ 15 m DAL CONTENITORE	100-KD-D-47002
IMPIANTO PP1/E CON ELETTRODO POSATO AD UNA DISTANZA COMPRESA TRA 15 m e 150 m DAL CONTENITORE	100-KD-D-47003
IMPIANTO PP1/P-E CON ELETTRODO POSATO AD UNA DISTANZA ≤ 15 m DAL CONTENITORE	100-KD-D-47004
IMPIANTO PP1/P-E CON ELETTRODO POSATO AD UNA DISTANZA COMPRESA TRA 15 m e 150 m DAL CONTENITORE	100-KD-D-47005

ALLEGATO 1

1) Armadio per custodia apparecchiature tipo A con sopralzo (GASD A.7.01.01) da posizionare sul ciglio della strada SR.353 per:

N°3 Alimentatori automatici telecontrollabili
N°1 Unità AEMT Tipo E con relativo alimentatore per telecontrollo/telemisura
N°1 cavo 1x25 mm^2 messa a terra apparecchiature (giallo/verde)
N°1 cavo ENEL b.t. 230 Vac

2) Armadio per custodia apparecchiature tipo B (GASD A.7.01.01) da posizionare sul ciglio della strada SR.353

3) Piattina di terra tipo A per la protezione delle apparecchiature (GASD A.7.02.01)

4) Cassetta a piantana per PP1/E lato monte Microtunnel da posizionare al V.1599+25m al termine del campo coltivato

5) N°6 cavi 1x10 mm^2, D1 ÷ D6 (ro)
N°1 cavi 2x2,5 mm^2, E1/NM (gi-gr)
N°4 cavo 2x2,5 mm^2 E2/C - E3/C - E4/C - E5/C (bi)
N°1 cavo 1x25 mm^2 NP (gi)
N°1 cavo 1x10 mm^2 NM (gi)
N°1 cavo 1x10 mm^2 E6 (bi-gr)
N°1 cavo 1x10 mm^2 E6-C1 (gr)
N°1 cavo 1x10 mm^2 E6-C2 (gr-gr)
DA MICROTUNNEL "Att. Fiume Corno"

N°1 cavi 1x10 mm^2, D (ro)
N°1 cavi 2x2,5 mm^2, E1/NM (gr-gi)
N°1 cavo 1x25 mm^2 NP (gi)
DA AMRMADIO MICROTUNNEL "Strada Provinciale n.80"

6) Armadio per custodia apparecchiature tipo B (GASD A.7.01.01) da posizionare sul ciglio della strada sterrata al P.1612+15m per:

N°14 cavi di pos.7

7) N°5 cavi 1x10 mm^2, D1 ÷ D5 (ro)
N°1 cavi 2x2,5 mm^2, E5/NM (gi-gr)
N°3 cavo 2x2,5 mm^2 E2/C - E3/C - E4/C (bi)
N°1 cavo 1x25 mm^2 NP (gi)
N°1 cavo 1x10 mm^2 NM (gi)
N°1 cavo 1x10 mm^2 E1 (bi-gr)
N°1 cavo 1x10 mm^2 E1-C1 (gr)
N°1 cavo 1x10 mm^2 E1-C2 (gr-gr)
DA MICROTUNNEL "Strada Provinciale n.80"

8) N°1 cavi 1x10 mm^2, D (ro)
N°1 cavi 2x2,5 mm^2, E1/NM (gr-gi)
N°1 cavo 1x25 mm^2 NP (gi)
DA AMRMADIO MICROTUNNEL "Strada Provinciale n.80"

9) Cassetta a piantana per PP1/E lato valle Microtunnel da posizionare sul ciglio della SP n.80 al P.1616.

10) Giunto isolante monoblocco G.I.10 Met. Mestre-Trieste DN 400 (16"), da installare al V.1611-15m.

11) Cassetta a piantana per messa a terra MT1 di monte, da posizionare al termine del campo coltivato al V.1611-17m per:
N°1 cavo 1x25 mm^2 met. (ne)
N°1 cavo 1x25 mm^2 nastro di acciaio zincato (giallo/verde-ne)

12) N°3 Dispersori verticali per messa a terra TIPO A (GASD A.07.02.04).

13) Dispersore di corrente verticale (DV8) costituito da barre tonde di acciaio, da posizionare possibilmente entro l'area della pista di lavoro, sul lato sinistro in senso gas a valle del G.I.
Il costruttore deve fare eseguire il dispersore da impresa qualificata da Snam Rete Gas, secondo la Specifica GASD C.07.20.08 (profondità del pozzo 80 m).

14) N°1 cavo 1x10 mm^2 elettrodo EC monte (bi-gr-gi)
N°1 cavo 1x10 mm^2 coupon C1 monte (gr-gi)
N°1 cavo 1x10 mm^2 coupon C2 monte (gr-gr-gi)
N°1 cavo 1x10 mm^2 met. monte (gi)
N°1 cavo 1x25 mm^2 met. monte (gi)
N°1 cavo 1x25 mm^2 met. valle (ne)
N°1 cavo 1x10 mm^2 met. valle (ne)
N°1 cavo 1x10 mm^2 coupon C2 valle (gr-gr-ne)
N°1 cavo 1x10 mm^2 coupon C1 valle (gr-ne)
N°1 cavo 1x10 mm^2 elettrodo EC valle (bi-gr-ne)
SE1 (DN 400 - 16")
N°2 cavi 1x10 mm^2 dispersore verticale DV (ro)
ALL'ARMADIO DI POS.2

DOCUMENTI DI RIFERIMENTO	N°
MICROTUNNEL Attraversamento: Fiume Corno / Strada Provinciale n.80	100-LC-27E-81705
MICROTUNNEL "Att. Fiume Corno" - PLANIMETRIA DI PC	100-KD-A-47172
MICROTUNNEL "Strada Provinciale n.80" - PLANIMETRIA DI PC	100-KD-A-47173

ALLEGATO 2

1) Giunto isolante monoblocco G.I.10 Met. Mestre-Trieste DN 400 (16"), da installare al V.1638-14,5m.
(40 metri circa dalla recinzione impianto).

2) N°1 cavo 1x10 mm^2 elettrodo EC monte (bi-gr-gi)
N°1 cavo 1x10 mm^2 coupon C1 monte (gr-gi)
N°1 cavo 1x10 mm^2 coupon C2 monte (gr-gr-gi)
N°1 cavo 1x10 mm^2 met. monte (gi)
N°1 cavo 1x25 mm^2 met. monte (gi)
N°1 cavo 1x25 mm^2 met. valle (ne)
N°1 cavo 1x10 mm^2 met. valle (ne)
N°1 cavo 1x10 mm^2 coupon C2 valle (gr-gr-ne)
N°1 cavo 1x10 mm^2 coupon C1 valle (gr-ne)
N°1 cavo 1x10 mm^2 elettrodo EC valle (bi-gr-ne)
} SE1

3) Cassetta a piantana per messa a terra MT1 di monte, da posizionare al termine del campo coltivato al P.1637 per:
N°1 cavo 1x25 mm^2 met. (ne)
N°1 cavo 1x25 mm^2 nastro di acciaio zincato (giallo/verde-ne)

4) Nastro di acciaio zincato secondo GASD A.7.02.01 tipo B L = 80 m

NOTE

La simbologia del giunto isolante G.I.10 DN 400 (16") da riportare e': SE1D_M.

DOCUMENTI DI RIFERIMENTO	N°
STAZIONE L/P GONARS - PLANIMETRIA DI PC	100-KD-A-47165

LEGENDA

Opera in Progetto / Rilievo
Condotta in esercizio
Condotta in progetto

Altre Opere
Condotta da porre fuori esercizio
Condotta in esercizio
Condotta in progetto da altra opera
Condotta fuori esercizio

Condotta in tubo di protezione
Condotta in cunicolo
Condotta in gunite
Condotta in altri tipi di protezione
Condotta in galleria
Cartelli segnalatori-indicatori
Punto di intercettazione di linea
Punto di intercettazione di derivazione semplice - linea
Punto di intercettazione di derivazione semplice - derivazione
Punto di intercettazione di derivazione importante - linea
Punto di intercettazione di derivazione importante - derivazione
Punto di intercettazione di derivazione semplice con discaggio - linea
Punto di intercettazione di derivazione semplice con discaggio - derivazione
Punto di intercettazione di derivazione importante con discaggio - linea
Punto di intercettazione di derivazione importante con discaggio - derivazione
Punto predisposto per il discaggio di allacciamento
Punto di intercettazione di derivazione semplice con doppia alim - linea
Punto di intercettazione di derivazione semplice con doppia alim - derivazione
Punto di intercettazione di derivazione semplice con disc. doppia alim - linea
Punto di intercettazione di derivazione semplice con disc. doppia alim - derivazione
Punto di intercettazione di derivazione semplice stacco da linea
Punto di intercettazione con discaggio di allacciamento
Punto di intercettazione con discaggio di allacciamento - fondello
Punto di intercettazione di derivazione semplice stacco da linea - fondello
Punto di scarico isolato sulla linea
Punto di spurgo
Punto di lancio e ricevimento pigs
Punto di segnalazione pigs
Punto di sezionamento elettrico
Punto di riduzione e regolazione della pressione
Punto di compressione
Nodo di smistamento
Punto di lancio e ricevimento pigs con derivazione

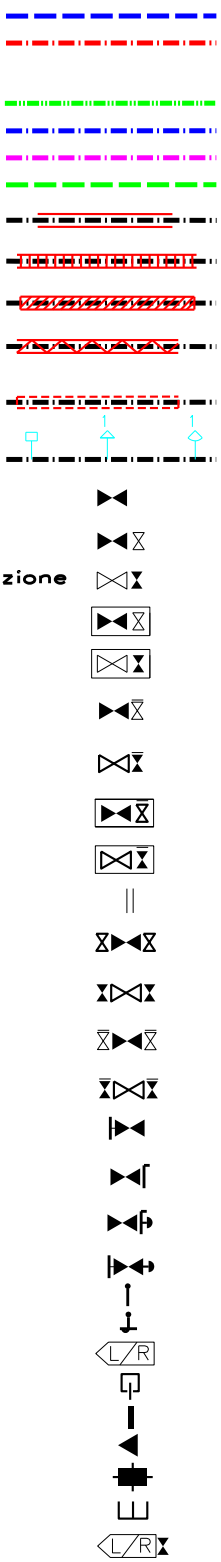

Siringa stacco da Area Impiantistica	#[Codice #SRG]
Sfiato	⊖
Pescante	◒
Punto spia	●
Funivia	⧧
Attraversamento ferroviario	#
Attraversamento stradale	‖
Attraversamento di corso o di specchio d'acqua a tubo libero ad arco	⌓
Attraversamento di corso o di specchio d'acqua con ponte a travata	⊠
Attraversamento di corso o di specchio d'acqua con ponte sospeso	
Attraversamento di corso o di specchio d'acqua su ponte o manufatto di terzi	⌒
Attraversamento di corso o di specchio d'acqua a tubo libero senza pile	⊼
Attraversamento di corso o di specchio d'acqua a tubo libero con pile	╥
Attraversamento di corso o di specchio d'acqua con condotta sub alveo	⊽
Attraversamento di corso o di specchio d'acqua con ponte o tubo armato	▽
PE - Posti di protezione catodica	
Drenaggio	◇
Alimentatore	◆
Drenaggio - alimentatore	⬙
Collegamento con terzi	CT
Altro	⊕
Elettrodo	↓
Non eseguire saldobrasatura su condotta	NS
PE - Posti di misura	
Presa di potenziale	PPxx
Shuntaggio	SEn
Collegamento elettrico	CEn
Messa a terra	MTn
Tubazione tra due riduzioni interne ai PDL	✖ ✖

Interferenza con servizi interrati

FPD +dd	Condotta SRG in sovrapasso	IP -dd	Condotta SRG in sottopasso

Il servizio interrato e' identificato da una sigla composta al massimo da tre caratteri.

Il primo identifica il tipo di servizio e puo' assumere i seguenti valori:
A = ACQUEDOTTO F = FOGNATURA T = CAVI PER TELEFONIA
I = CONDOTTE TRASPORTANTI "INFIAMMABILI" O ALTRI FLUIDI
E = CAVI PER ENERGIA ELETTRICA nessun carattere = NON DETERMINATO
Il secondo vale "P" ed e' presente solo se il servizio e' dotato di protezione meccanica.
Il terzo vale "D" ed e' presente solo se il servizio e/o la protezione sono drenanti di eventuali fuoriuscite di gas.

dd = DISTANZA CONDOTTA/SERVIZIO ESPRESSA IN cm

DISEGNI DI RIFERIMENTO	N.

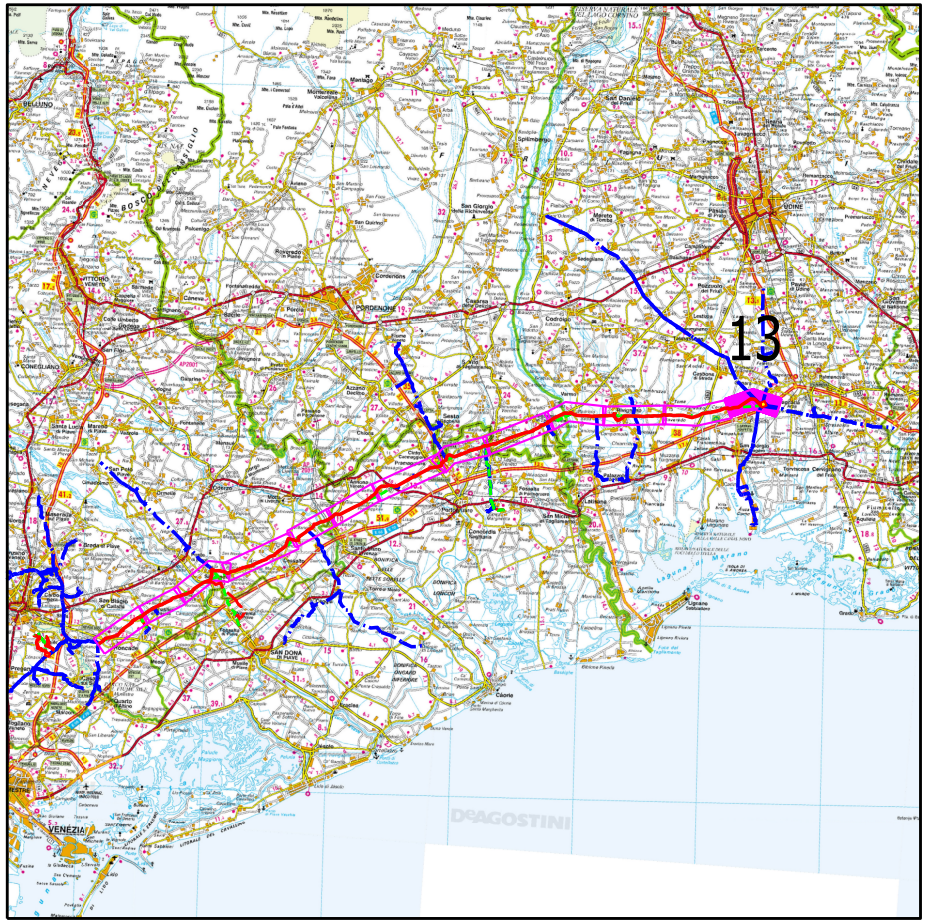
13
DeAGOSTINI

COROGRAFIA

Rev.	DATA	DESCRIZIONE	ELABORATO	VERIFICATO	APPROVATO
3	Dicembre 2020	EMISSIONE PER COSTRUZIONE	TARINI	PALOZZO	SABBATINI
2	24-04-2020	EMISSIONE PER VALUTAZIONE DEL PROGETTO AI SENSI DEL D.P.R. 01/08/2011 n.151	TARINI	PALOZZO	SABBATINI
1	10-05-2019	EMISSIONE PER APPALTO _ LOTTO 2	TARINI	PALOZZO	SABBATINI
0	22-02-2019	EMISSIONE PER PERMESSI	TARINI	PALOZZO	SABBATINI

CLIENTE snam

PROGETTISTA SAIPEM

WBS CLIENTE NR/17157/R-L01
COD. TEC. 20083
COMM. SAIPEM 023088
UNITA' 100

Impianto: MET. MESTRE - TRIESTE
(20083) RIF. TRATTO SILEA-GONARS DN 400 (16"), DP 75 bar
13° TRATTO: da P.1560 a P.1640

PLANIMETRIA CATASTALE

DISEGNO LB-17E-81700
REVISIONE 3
FG. 1 DI 1
SCALA 1:2000

Il presente disegno e' di proprieta' aziendale - La societa' tutelera' i propri diritti a termine di legge.