DATI TECNICI FUNZIONALI

INERBIMENTI [numero scheda di dettaglio Allegato 1]	
RIMBOSCHIMENTO CON PIANTAGIONE DIFFUSA [numero s. di d. All. 2]	
IMPIANTI FUORI TERRA [numero scheda di dettaglio Allegato 4]	
PIANO DI MONITORAGGIO AMBIENTALE (PMA)	
RETE NATURA 2000	

CONFINI AMMINISTRATIVI

DATI CARATTERISTICI

DATI DI COSTRUZIONE

PRESSIONE DI PROGETTO 75.0 bar
GRADO DI UTILIZZAZIONE DICHIARATO f - 0.57

REALIZZATO IN CONFORMITA' AL D.M. 17/04/2008

RIVESTIMENTO GIUNTI DI SALDATURA

Fasce Termorestringenti C50 PRIMER (A.07.10.02)

DATI GENERALI

DN 400	SP 11.1	[UNI-EN]	7550.96 m

LUNGHEZZA TOTALE IMPIANTO 7551 m.

FASE EMISSIONE PER APPALTO

PLANIMETRIA 1:2000

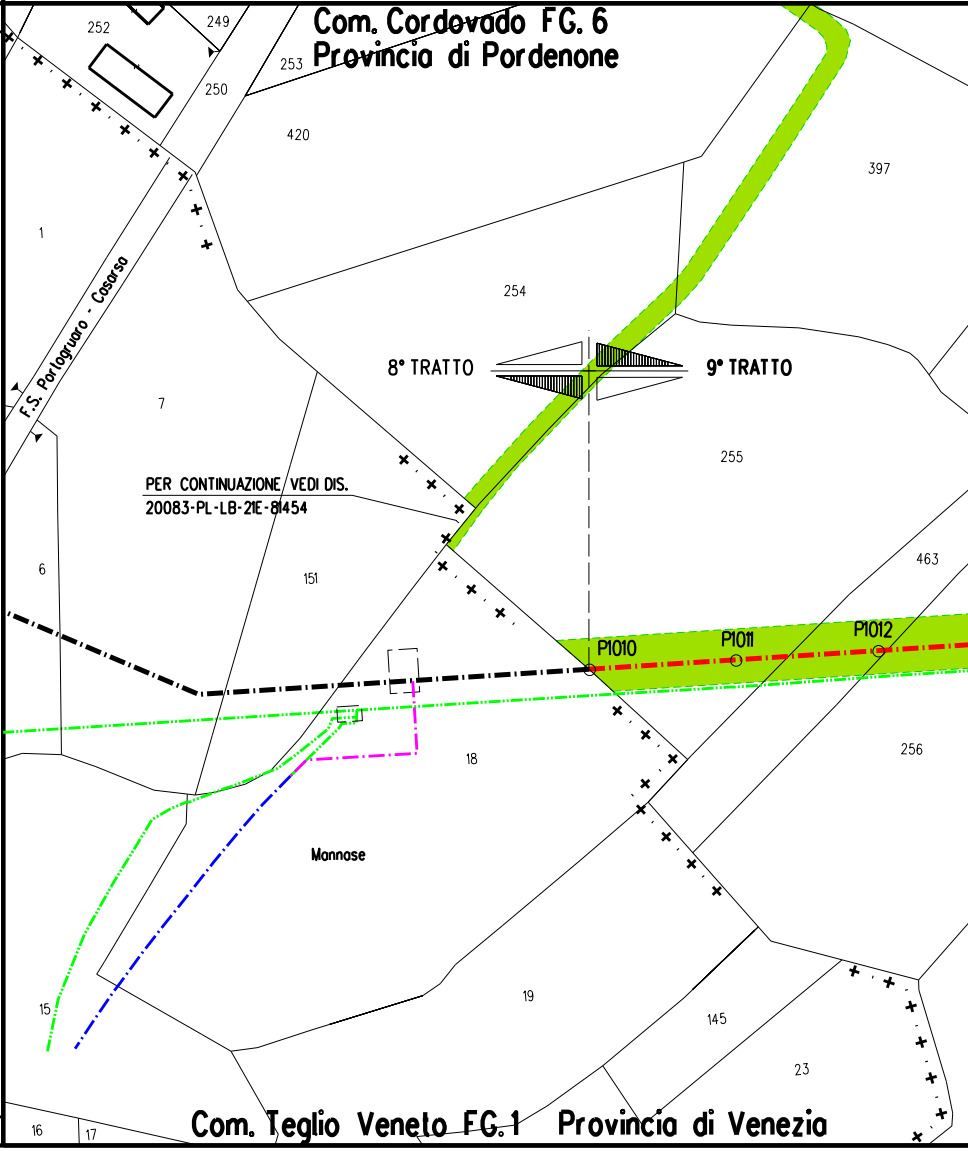
Com. Cordovado FG. 6
Provincia di Pordenone
252
249
253
250
420
397
1
254
F.S. Portogruaro - Casarsa
8° TRATTO
9° TRATTO
7
255
PER CONTINUAZIONE VEDI DIS.
20083-PL-LB-21E-81454
6
151
463
P1010
P1011
P1012
18
256
Mannose
15
19
145
23
16
17
Com. Teglio Veneto FG. 1
Provincia di Venezia

CONFINI AMMINISTRATIVI

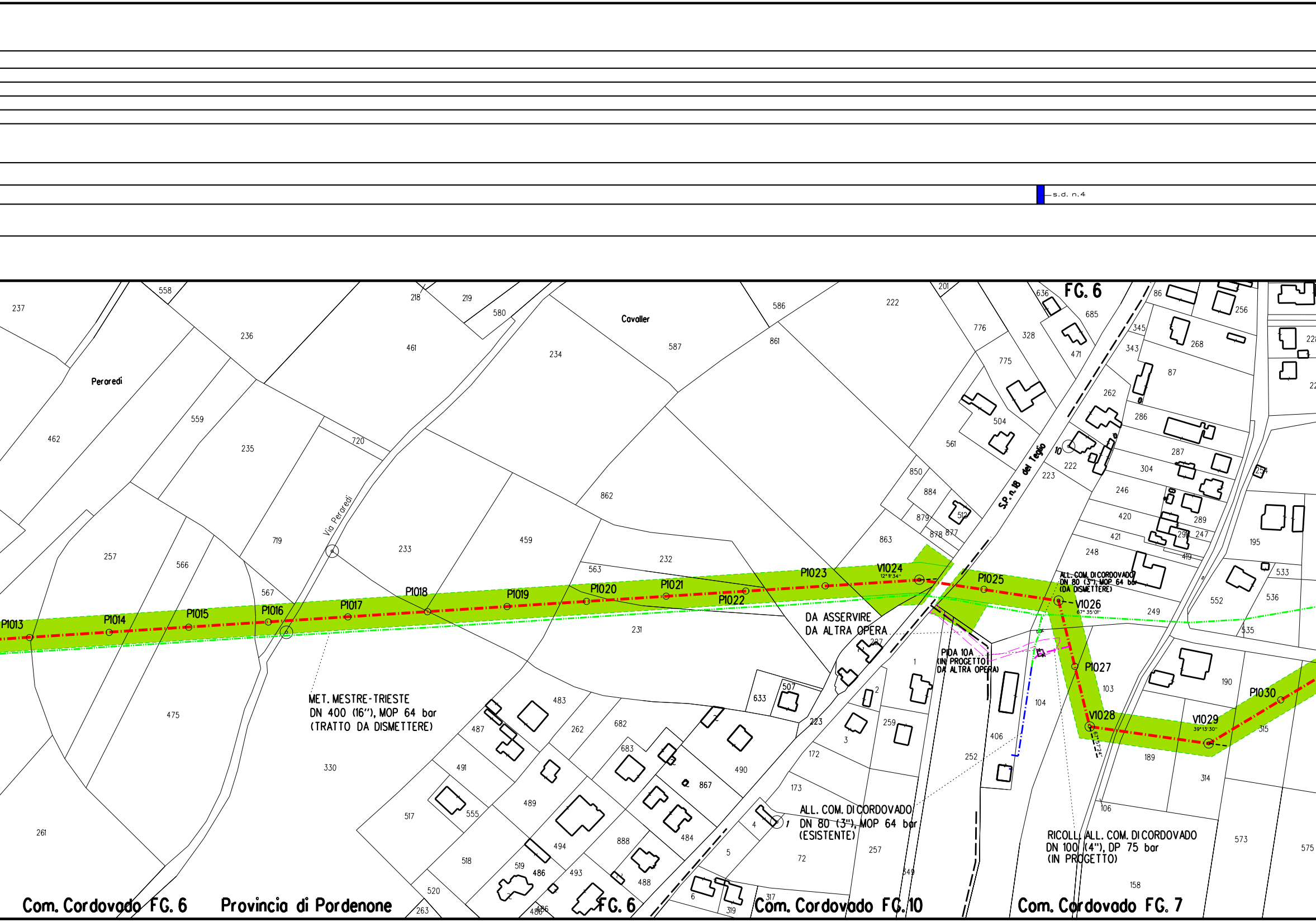
s.d. n.4
FG. 6
Peroredi
Cavalier
Via Peroredi
S.P. n.18 del Tegio
P1013
P1014
P1015
P1016
P1017
P1018
P1019
P1020
P1021
P1022
P1023
V1024
P1025
V1026
P1027
V1028
V1029
P1030
DA ASSERVIRE
DA ALTRA OPERA
ALL. COM. DI CORDOVADO
DN 80 (3"), MOP 64 bar
(DA DISMETTERE)
PIDA 10A
(IN PROGETTO)
DA ALTRA OPERA
MET. MESTRE-TRIESTE
DN 400 (16"), MOP 64 bar
(TRATTO DA DISMETTERE)
ALL. COM. DI CORDOVADO
DN 80 (3"), MOP 64 bar
(ESISTENTE)
RICOLL. ALL. COM. DI CORDOVADO
DN 100 (4"), DP 75 bar
(IN PROGETTO)
Com. Cordovado FG. 6
Provincia di Pordenone
FG. 6
Com. Cordovado FG. 10
Com. Cordovado FG. 7

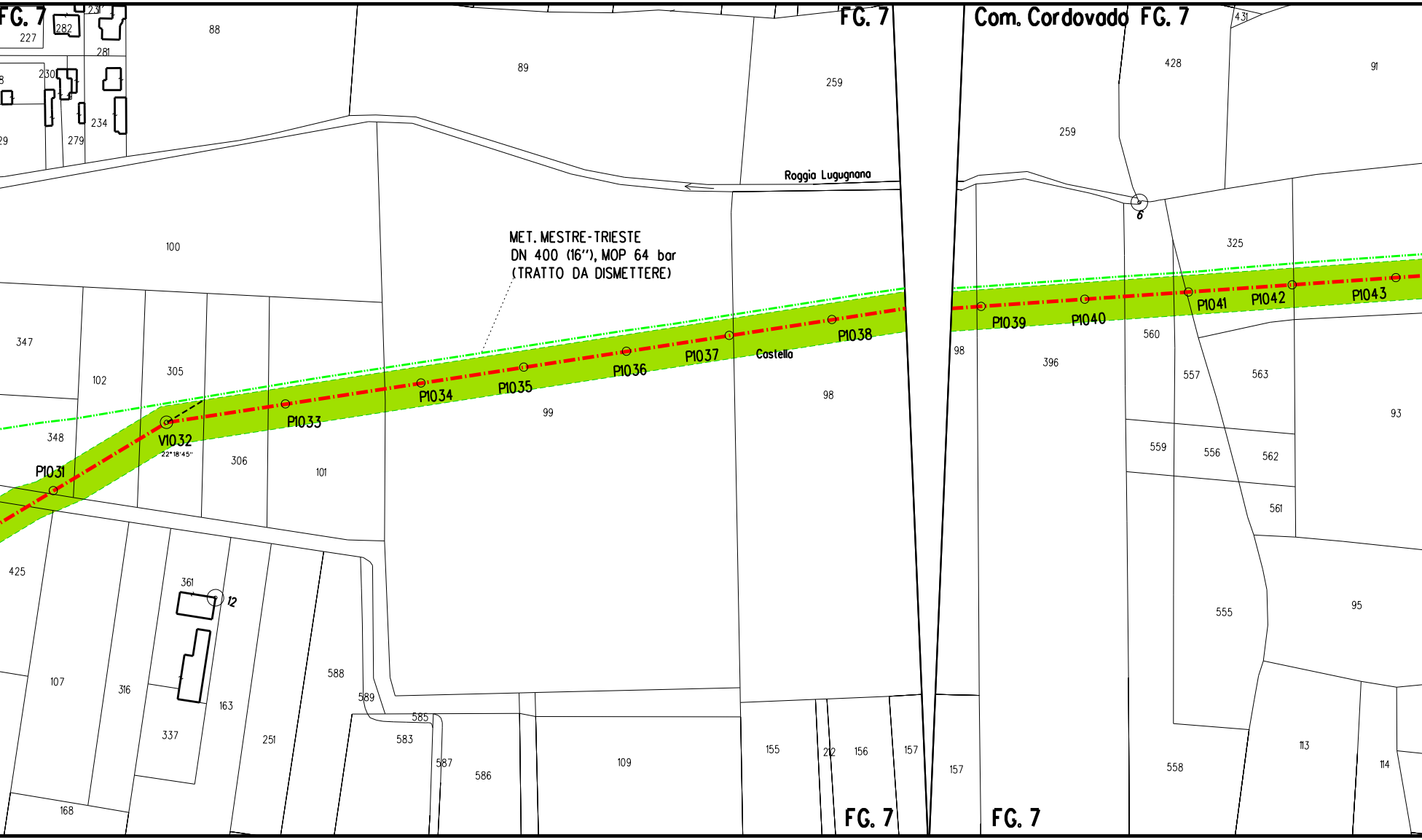
FG. 7
227
282
231
281
88
89
259
FG. 7
Com. Cordovado FG. 7
431
428
91
230
234
279
29
Roggia Lugugnana
259
6
325
100
MET. MESTRE-TRIESTE
DN 400 (16"), MOP 64 bar
(TRATTO DA DISMETTERE)
347
102
305
P1033
P1034
P1035
P1036
P1037
Castello
P1038
P1039
P1040
P1041
P1042
P1043
560
98
98
396
557
563
93
99
348
V1032
22°18'45"
306
101
P1031
559
556
562
561
425
361
12
555
95
107
316
163
588
589
585
583
337
251
587
586
109
155
212
156
157
157
558
113
114
168
FG. 7
FG. 7

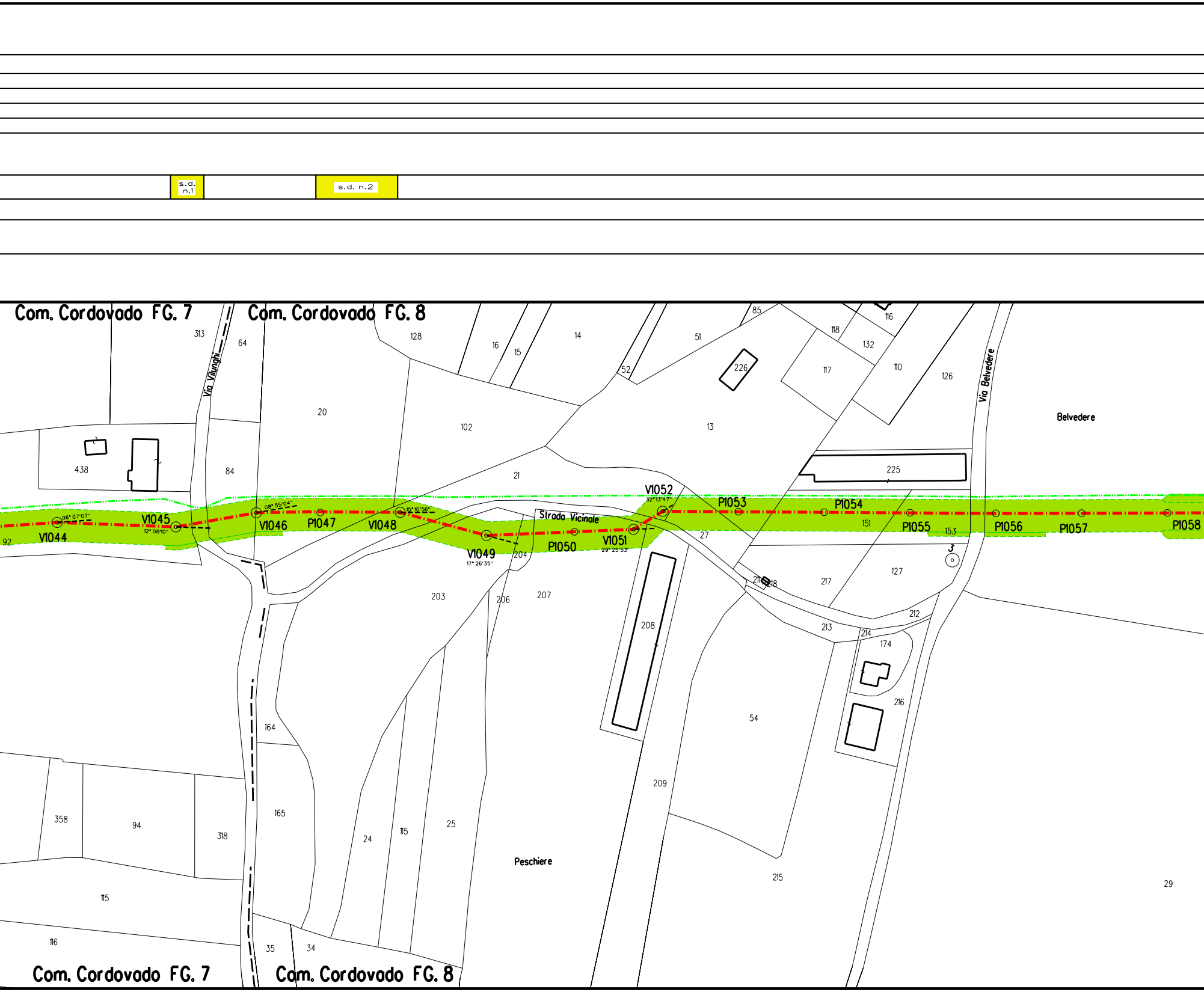

s.d. n.1
s.d. n.2
Com. Cordovado FG. 7
Com. Cordovado FG. 8
Via Vilunghi
Via Belvedere
Belvedere
Strada Vicinale
Peschiere
V1044
V1045
V1046
P1047
V1048
V1049
P1050
V1051
V1052
P1053
P1054
P1055
P1056
P1057
P1058
06° 07'07"
12° 08'10"
08° 55'04"
15° 10'56"
17° 26'35"
29° 25'53"
32° 13'47"
92
313
64
128
16
15
14
51
85
116
118
132
52
226
117
110
126
20
102
13
438
84
21
225
151
153
27
3
127
217
218
211
212
213
214
174
216
203
206
204
207
208
54
209
164
165
358
94
318
115
116
24
115
25
215
29
35
34
Com. Cordovado FG. 7
Com. Cordovado FG. 8

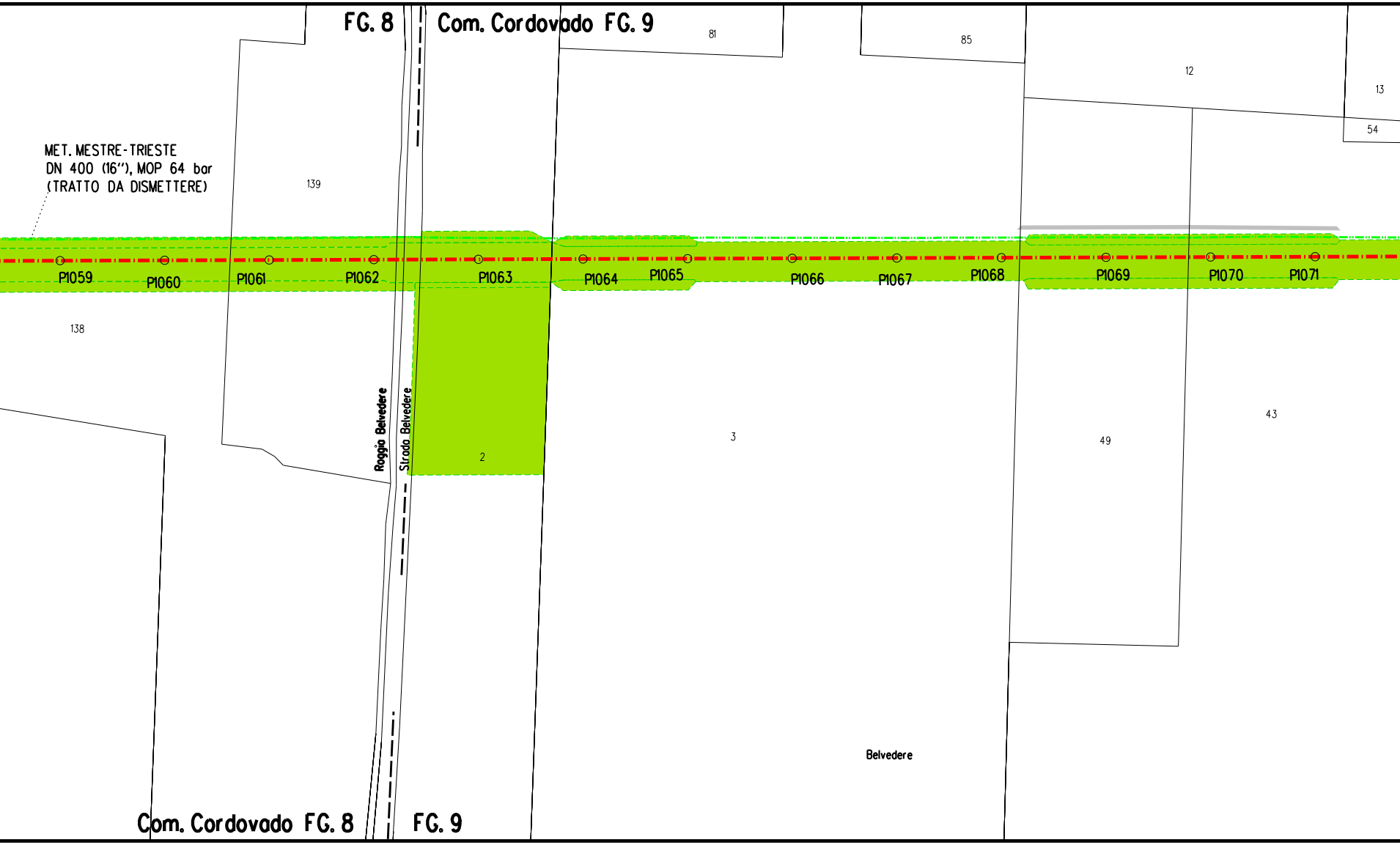
FG. 8
Com. Cordovado FG. 9
81
85
12
13
54
MET. MESTRE-TRIESTE
DN 400 (16"), MOP 64 bar
(TRATTO DA DISMETTERE)
139
138
P1059
P1060
P1061
P1062
P1063
P1064
P1065
P1066
P1067
P1068
P1069
P1070
P1071
Roggia Belvedere
Strada Belvedere
2
3
49
43
Belvedere
Com. Cordovado FG. 8
FG. 9

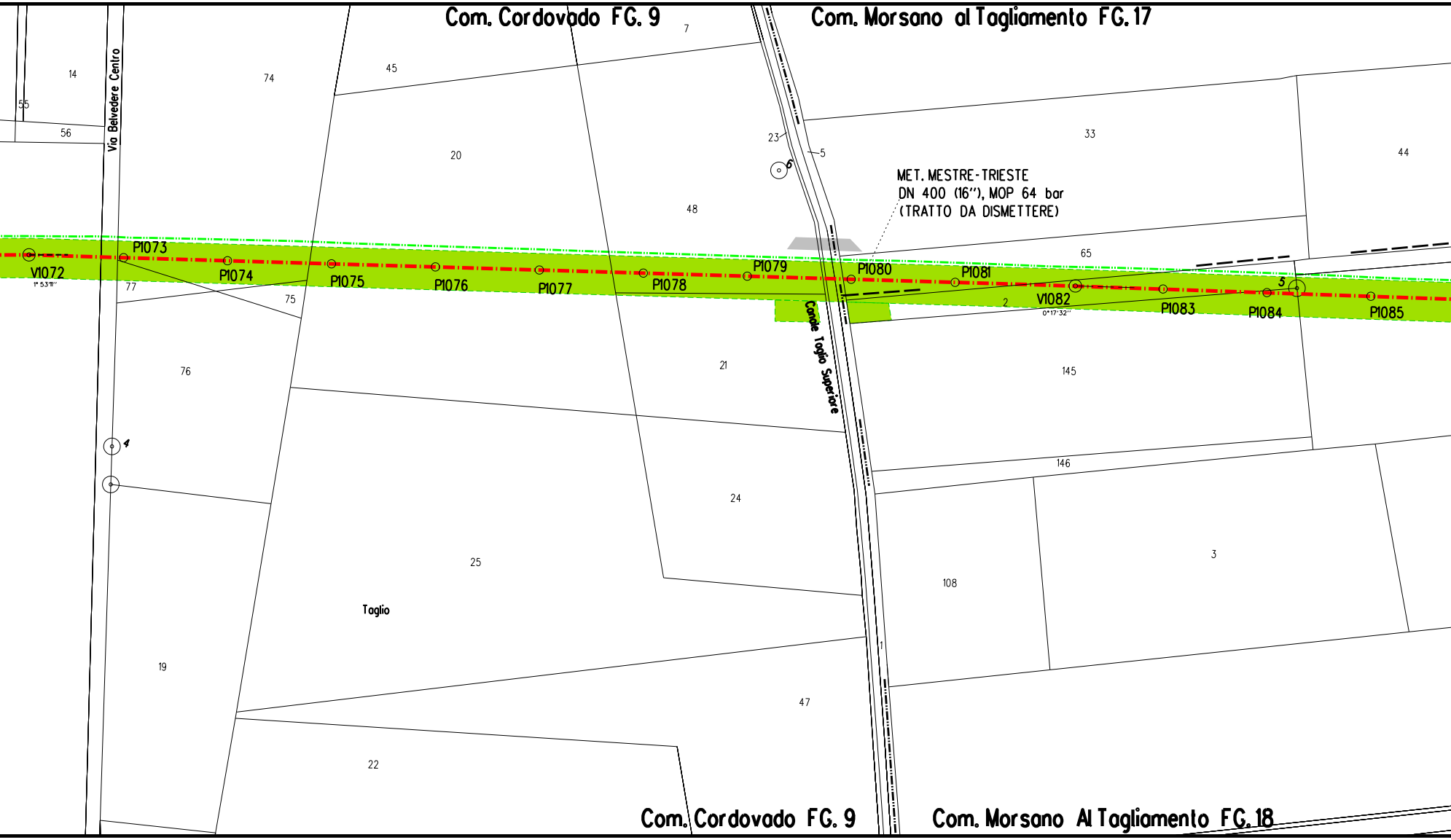
Com. Cordovado FG. 9
Com. Morsano al Tagliamento FG. 17
Via Belvedere Centro
14
55
56
74
45
7
20
48
23
5
6
33
44
MET. MESTRE-TRIESTE
DN 400 (16"), MOP 64 bar
(TRATTO DA DISMETTERE)
65
V1072
1° 53'11''
P1073
77
P1074
75
P1075
P1076
P1077
P1078
P1079
P1080
P1081
2
V1082
0°17'32''
P1083
P1084
5
P1085
Canale Taglio Superiore
76
21
145
4
146
24
3
25
108
Taglio
19
1
47
22
Com. Cordovado FG. 9
Com. Morsano Al Tagliamento FG. 18

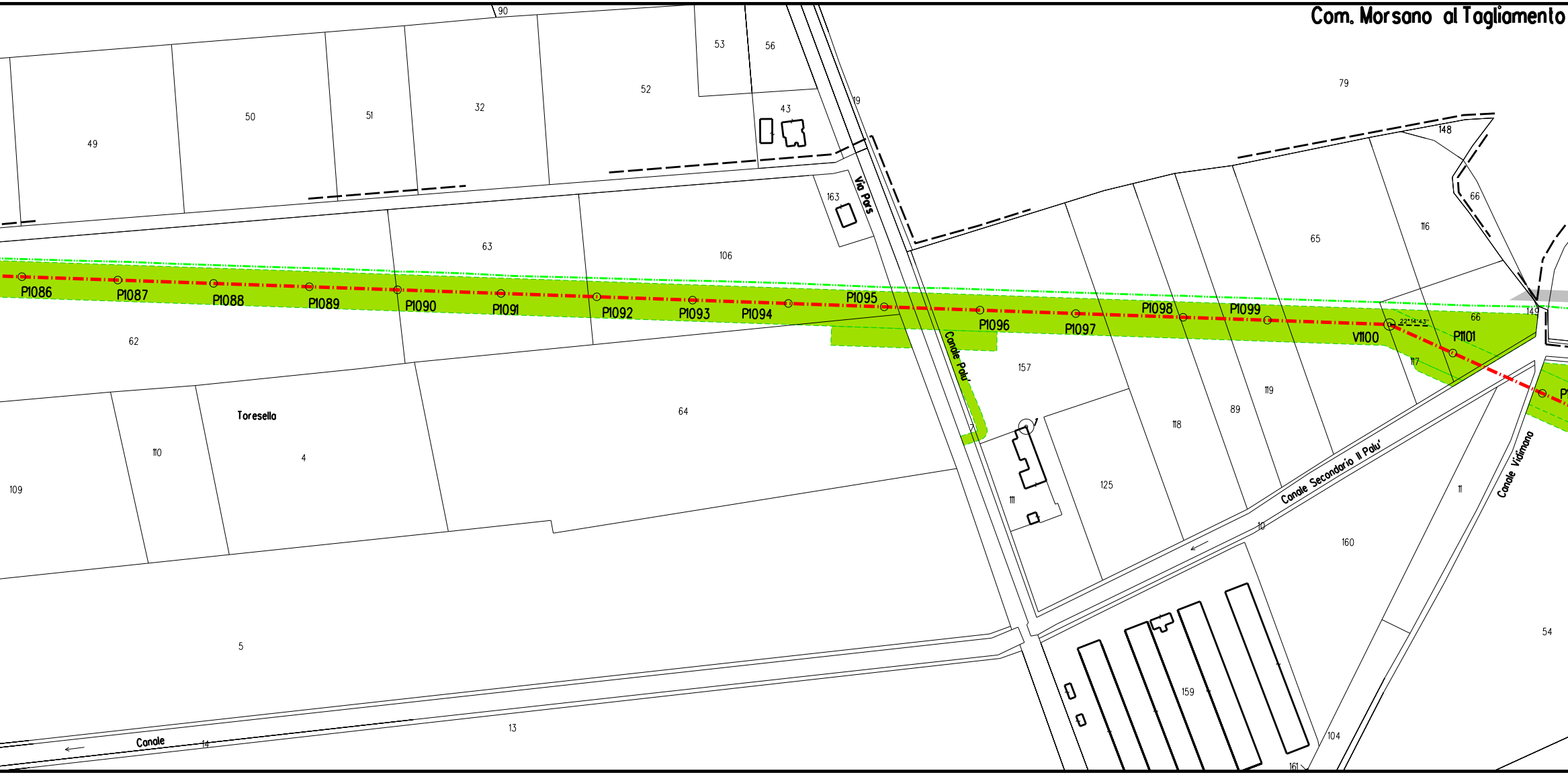
Com. Morsano al Tagliamento
P1086
P1087
P1088
P1089
P1090
P1091
P1092
P1093
P1094
P1095
P1096
P1097
P1098
P1099
V1100
P1101
22°14'43"
Via Pars
Canale Palu'
Canale Secondario Il Palu'
Canale Vidimana
Canale
Toresella
90
53
56
52
43
32
51
50
49
79
148
66
116
65
163
19
63
106
62
149
117
157
119
89
118
125
111
110
4
109
64
5
13
14
10
11
160
54
159
104
161

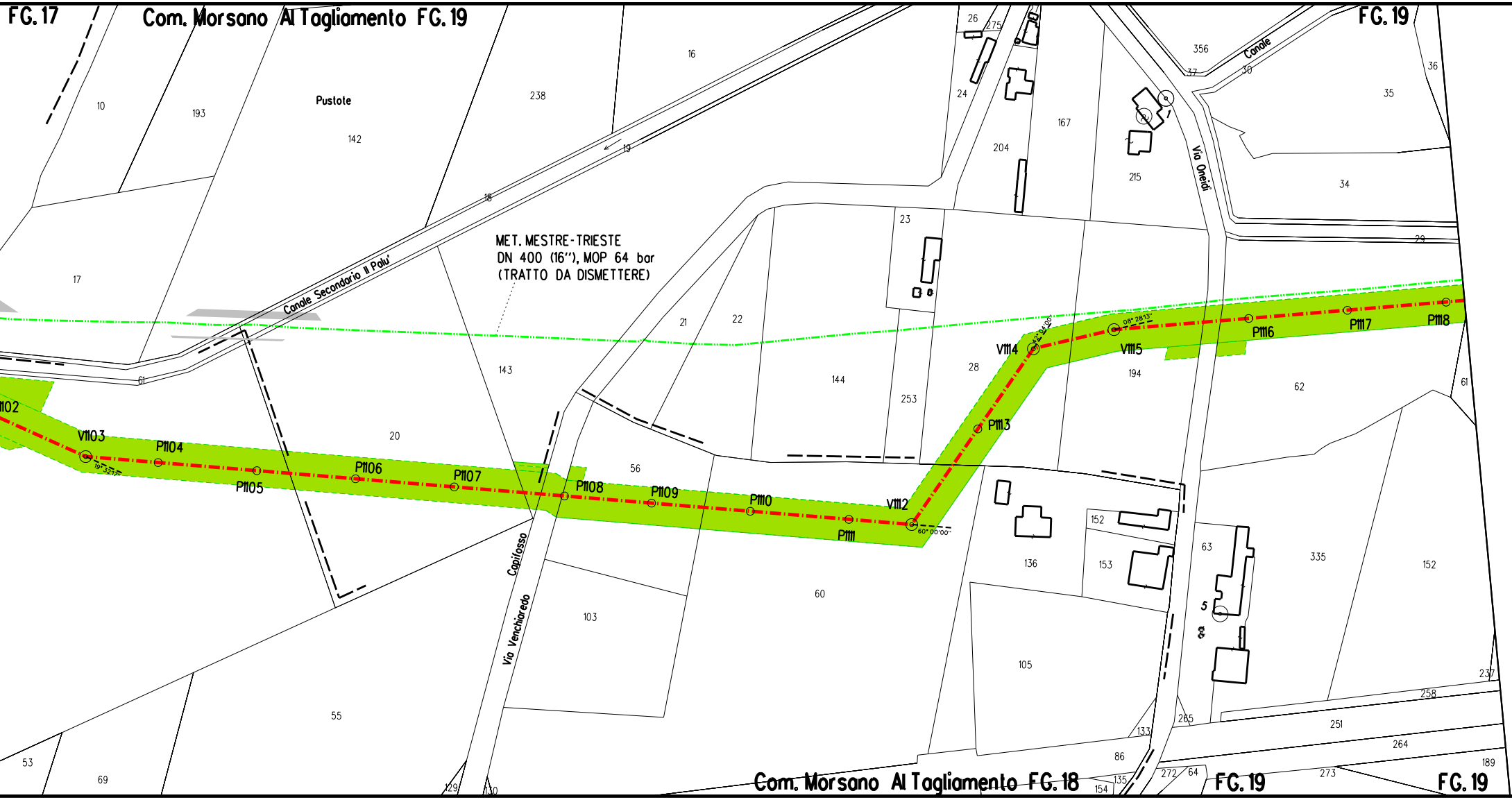
FG. 17
Com. Morsano Al Tagliamento FG. 19
FG. 19
Com. Morsano Al Tagliamento FG. 18
FG. 19
FG. 19
Pustole
Canale Secondario Il Palu'
Canale
Via Oneidi
Capilosso
Via Venchiaredo
1102
V1103
P1104
P1105
P1106
P1107
P1108
P1109
P1110
P1111
V1112
P1113
V1114
V1115
P1116
P1117
P1118
60° 00' 00"
08° 28' 13"
10
193
142
238
16
19
18
26
275
24
204
167
356
37
30
36
35
215
34
29
17
23
21
22
143
144
253
28
194
62
61
20
56
60
136
152
153
63
335
152
103
105
55
53
69
129
130
86
133
265
135
154
272
64
273
251
264
258
237
189

MET. MESTRE-TRIESTE
DN 400 (16"), MOP 64 bar
(TRATTO DA DISMETTERE)

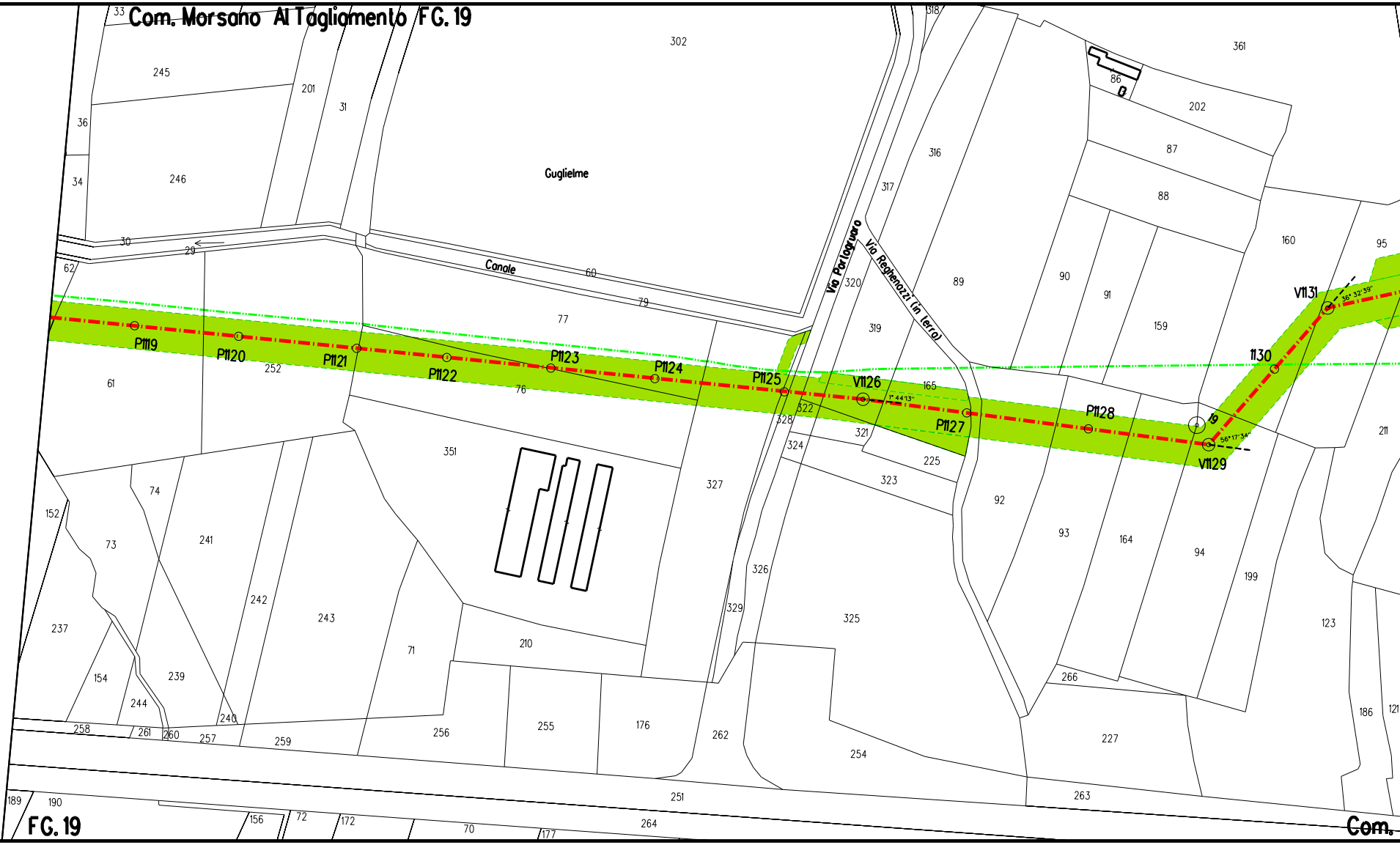
Com. Morsano Al Tagliamento FG. 19
FG. 19
Com.
Guglielme
Canale
Via Portogruaro
Via Reghenazzi (in terra)
P1119
P1120
P1121
P1122
P1123
P1124
P1125
V1126
1° 44'13''
P1127
P1128
19
V1129
56° 17' 34''
1130
V1131
36° 32' 39''
33
245
201
31
302
318
361
86
202
36
246
34
87
316
317
88
30
29
62
60
79
77
320
89
90
91
159
160
95
319
61
252
76
165
322
328
321
324
225
323
211
351
74
152
73
241
327
92
93
164
94
199
123
242
243
326
329
325
237
71
210
154
239
244
240
266
186
121
258
261
260
257
259
256
255
176
262
254
227
251
263
189
190
156
72
172
70
177
264

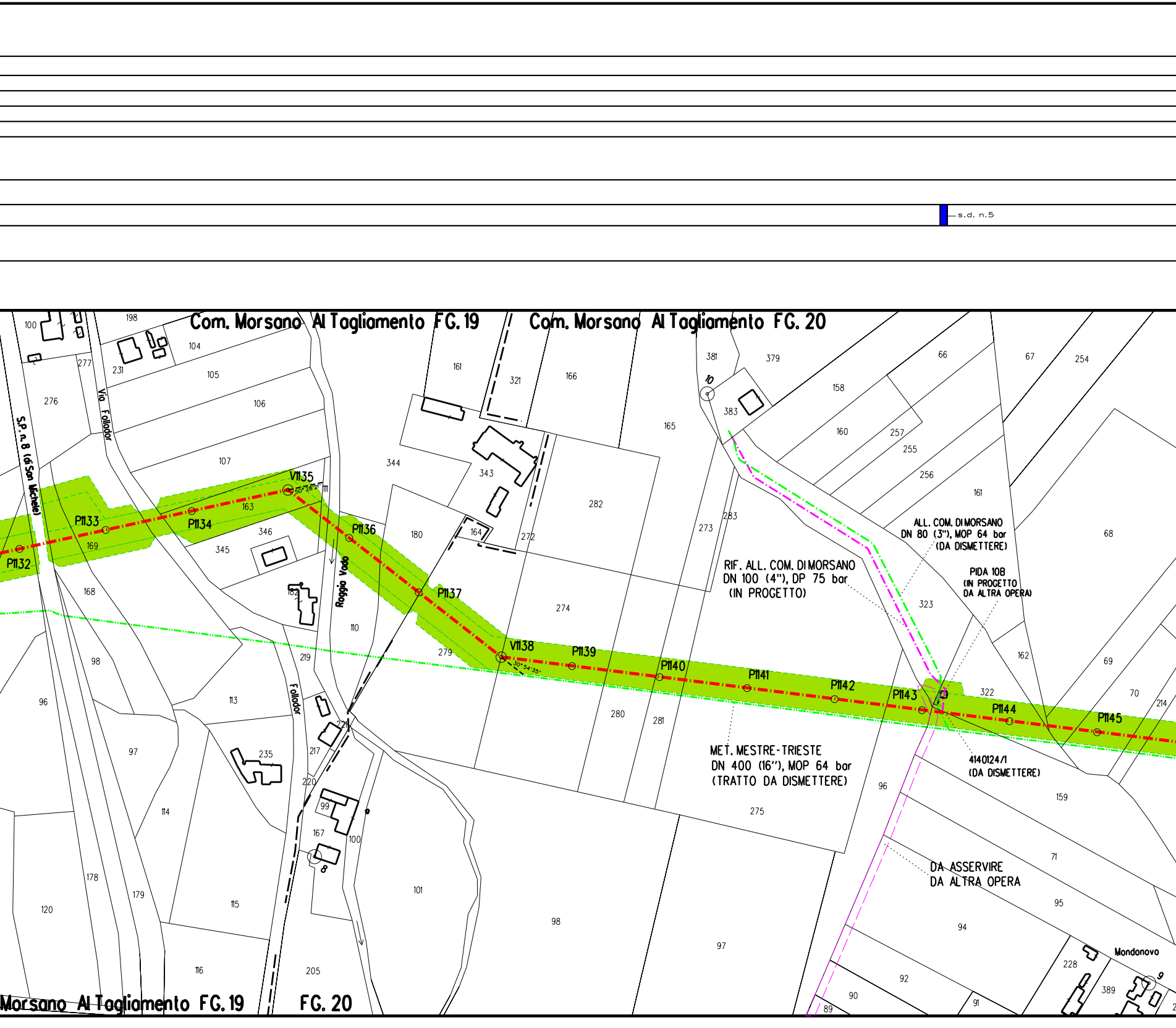
s.d. n.5
Com. Morsano Al Tagliamento FG. 19
Com. Morsano Al Tagliamento FG. 20
S.P. n. 8 (di San Michele)
Via Follador
Follador
Roggia Vado
P1132
P1133
P1134
V1135
50°28'27"
P1136
P1137
V1138
30°54'35"
P1139
P1140
P1141
P1142
P1143
P1144
P1145
RIF. ALL. COM. DI MORSANO
DN 100 (4"), DP 75 bar
(IN PROGETTO)
ALL. COM. DI MORSANO
DN 80 (3"), MOP 64 bar
(DA DISMETTERE)
PIDA 10B
(IN PROGETTO
DA ALTRA OPERA)
MET. MESTRE-TRIESTE
DN 400 (16"), MOP 64 bar
(TRATTO DA DISMETTERE)
4140124/1
(DA DISMETTERE)
DA ASSERVIRE
DA ALTRA OPERA
Mondonovo
Morsano Al Tagliamento FG. 19
FG. 20
8
9
10
100
198
104
277
231
105
276
106
107
163
169
346
345
168
98
96
97
114
120
178
179
115
116
205
113
235
217
220
99
167
100
101
98
97
182
110
219
221
344
343
180
164
272
279
161
321
166
282
165
274
280
281
273
283
275
96
381
379
383
158
160
257
255
256
66
67
254
161
68
323
162
69
70
214
322
159
71
95
94
92
90
89
91
228
389

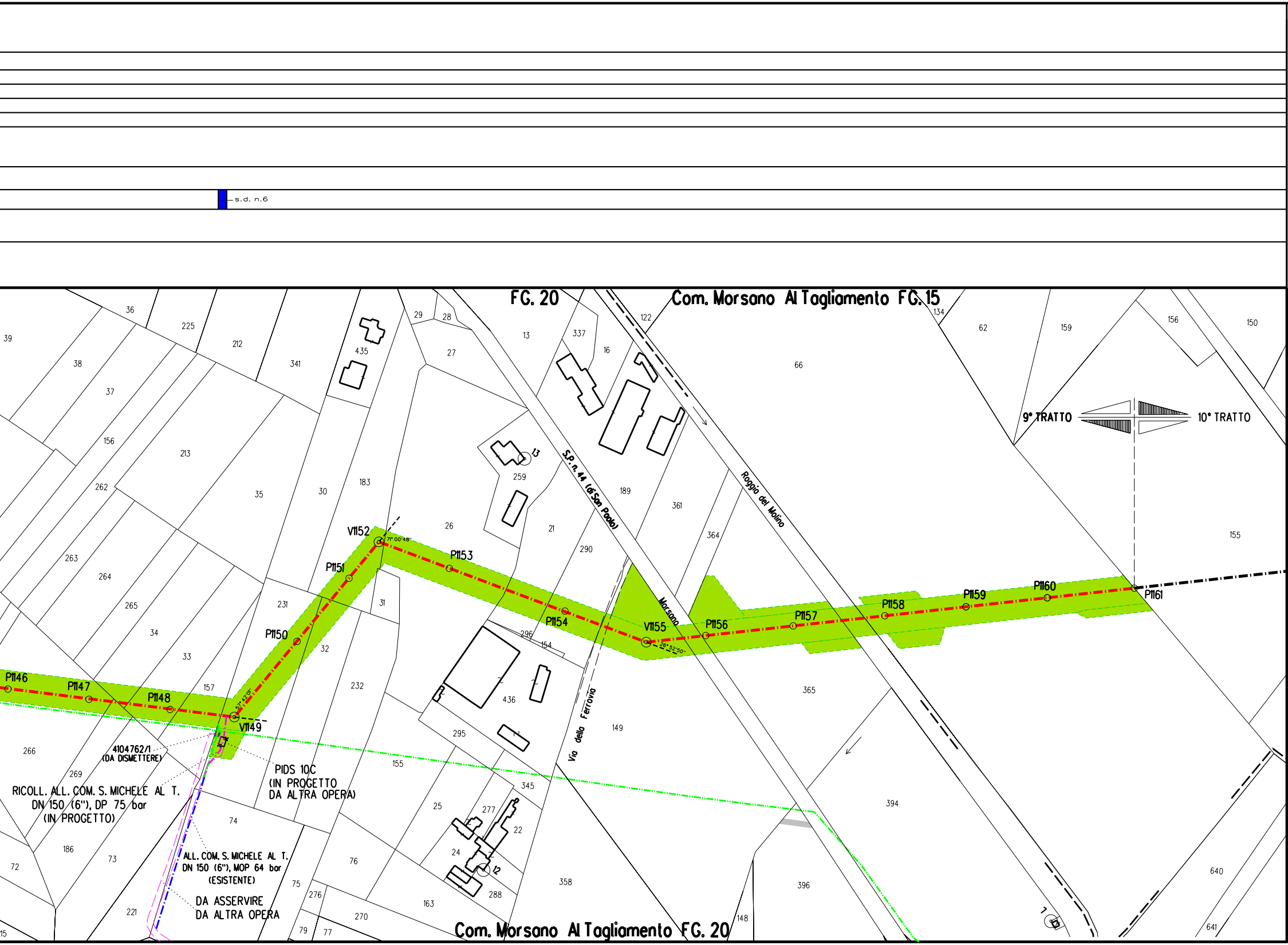

s.d. n.6
FG. 20
Com. Morsano Al Tagliamento FG. 15
Com. Morsano Al Tagliamento FG. 20
9° TRATTO
10° TRATTO
S.P. n. 44 (di San Paolo)
Roggia del Molino
Morsano
Via della Ferrovia
P1146
P1147
P1148
V1149
P1150
P1151
V1152
71° 00'48"
P1153
P1154
V1155
26° 52'50"
P1156
P1157
P1158
P1159
P1160
P1161
4104762/1
(DA DISMETTERE)
PIDS 10C
(IN PROGETTO
DA ALTRA OPERA)
RICOLL. ALL. COM. S. MICHELE AL T.
DN 150 (6"), DP 75 bar
(IN PROGETTO)
ALL. COM. S. MICHELE AL T.
DN 150 (6"), MOP 64 bar
(ESISTENTE)
DA ASSERVIRE
DA ALTRA OPERA
13
12
39
36
225
212
341
435
29
28
27
13
337
16
122
66
134
62
159
156
150
38
37
156
213
262
35
30
183
259
189
361
364
155
263
264
265
34
33
157
231
31
32
26
21
290
149
365
296
154
436
295
232
266
269
186
72
73
74
221
75
276
79
77
270
163
288
24
22
277
25
76
345
155
358
394
396
148
640
641
15

LEGENDA

Opera in Progetto / Rilievo

- Condotta in esercizio
- Condotta in progetto

Altre Opere

- Condotta da porre fuori esercizio
- Condotta in esercizio
- Condotta in progetto da altra opera
- Condotta fuori esercizio

Aree di occupazione temporanea	🟩
Allargamenti in corrispondenza di fiumi/ infrastrutture esistenti	A
Strade di accesso provvisorie alle aree di passaggio	S
Piazzole provvisorie per i materiali	P
Impianti in progetto	🟨
Impianti esistenti	☐
Area di occupazione lavori comprese strade di accesso per condotta da porre fuori esercizio	▨

[n]	INERBIMENTI [numero scheda di dettaglio Allegato 1]
[n]	RIMBOSCHIMENTO CON PIANTAGIONE DIFFUSA [numero scheda di dettaglio Allegato 2]
[n]	IMPIANTI FUORI TERRA [numero scheda di dettaglio Allegato 4]
🟥	PIANO DI MONITORAGGIO AMBIENTALE (PMA)
🟩	RETE NATURA 2000

DISEGNI DI RIFERIMENTO	N.

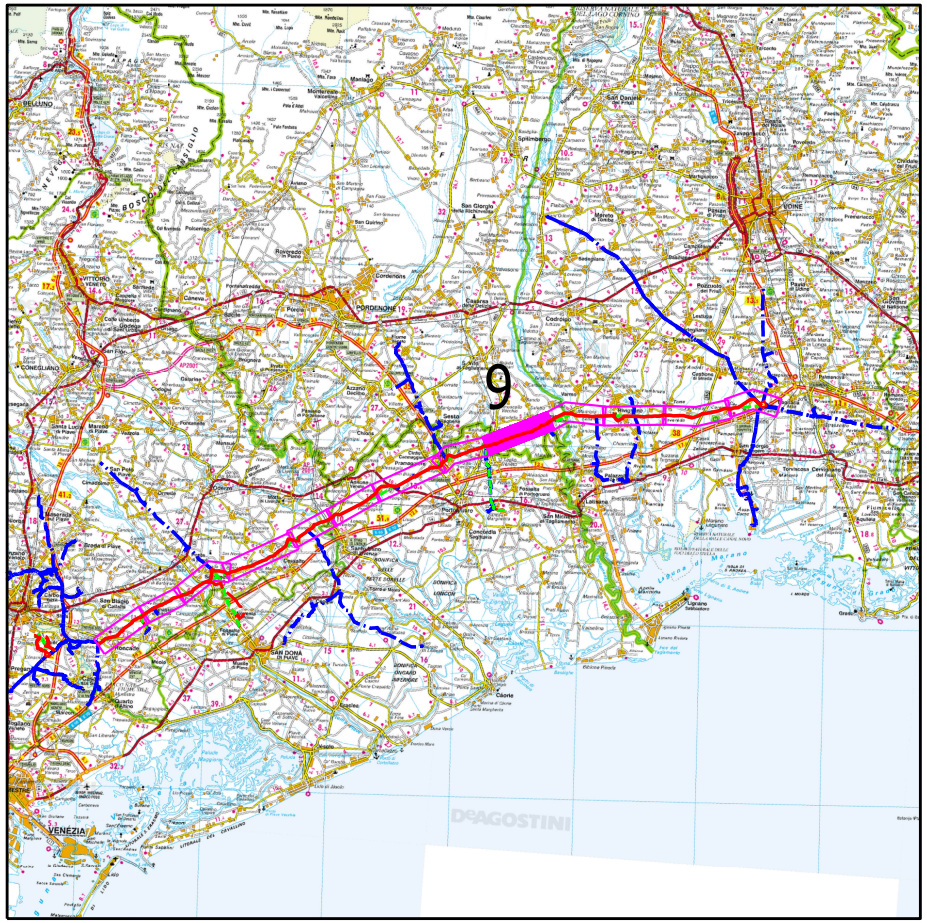
9
DeAGOSTINI

COROGRAFIA

Nei Comuni di CORDOVADO, MORSANO AL TAGLIAMENTO

Rev.	DATA	DESCRIZIONE	ELABORATO	VERIFICATO	APPROVATO
1	Ottobre 2020	EMISSIONE PER AGGIORNAMENTO	TARINI	RAGGI	SABBATINI
0	10/05/2019	EMISSIONE PER APPALTO _ LOTTO 2	TARINI	RAGGI	SABBATINI

CLIENTE snam

PROGETTISTA SAIPEM

WBS CLIENTE
NR/17157/R-L01
COD. TEC. 20083
COMM. SAIPEM 023088

UNITA' 100

Impianto: MET. MESTRE - TRIESTE
(20083) RIF. TRATTO SILEA-GONARS DN 400 (16"), DP 75 bar
9° TRATTO: da P.1010 a P.1161

DISEGNO LB-23E-81504
ALLEGATO 3/A

REVISIONE 1

PROGETTO DI RIPRISTINO VEGETAZIONALE.
INERBIMENTI E RIMBOSCHIMENTI

FG. 1 DI 1

SCALA 1:2000

Il presente disegno e' di proprieta' aziendale - La societa' tutelera' i propri diritti a termine di legge.