DATI TECNICI FUNZIONALI

INERBIMENTI [numero scheda di dettaglio Allegato 1]

RIMBOSCHIMENTO CON PIANTAGIONE DIFFUSA [numero s. di d. All. 2]

IMPIANTI FUORI TERRA [numero scheda di dettaglio Allegato 4]

PIANO DI MONITORAGGIO AMBIENTALE (PMA)

RETE NATURA 2000

CONFINI AMMINISTRATIVI

DATI CARATTERISTICI

DATI DI COSTRUZIONE

PRESSIONE DI PROGETTO 75.0 bar
GRADO DI UTILIZZAZIONE DICHIARATO f - 0.57

REALIZZATO IN CONFORMITA' AL D.M. 17/04/2008

RIVESTIMENTO GIUNTI DI SALDATURA

Fasce Termorestringenti C50 PRIMER (A.07.10.02)

DATI GENERALI

DN 400	SP 11.1	[UNI-EN]	5896.30 m

LUNGHEZZA TOTALE IMPIANTO 5896 m.

FASE EMISSIONE PER APPALTO

PLANIMETRIA 1:2000

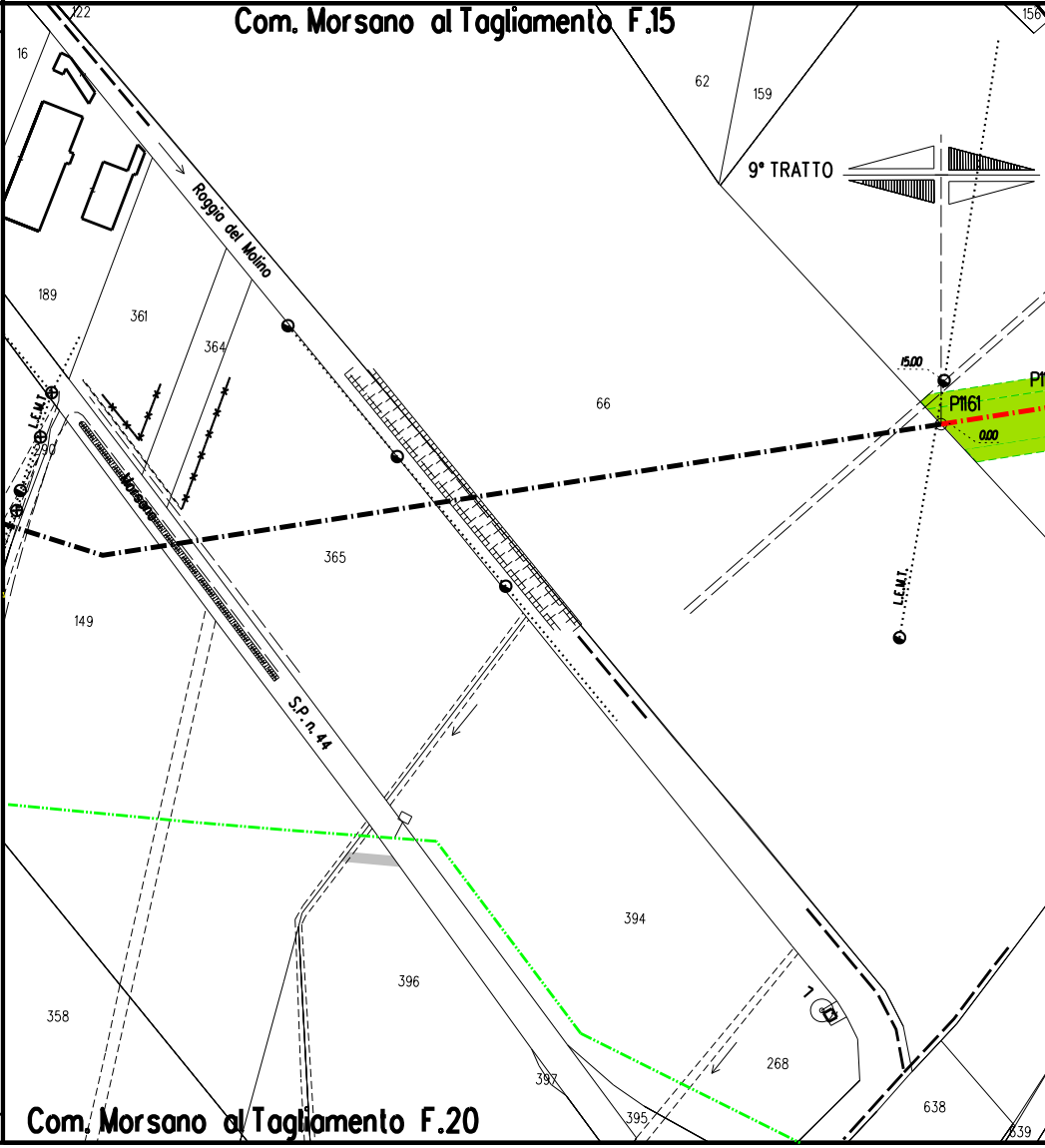
Com. Morsano al Tagliamento F.15
122
16
62
159
156
9° TRATTO
Roggia del Molino
189
361
364
66
15.00
P1161
0.00
L.E.M.T.
390
365
149
S.P. n. 44
L.E.M.T.
394
396
358
397
395
268
638
639
Com. Morsano al Tagliamento F.20

CONFINI AMMINISTRATIVI

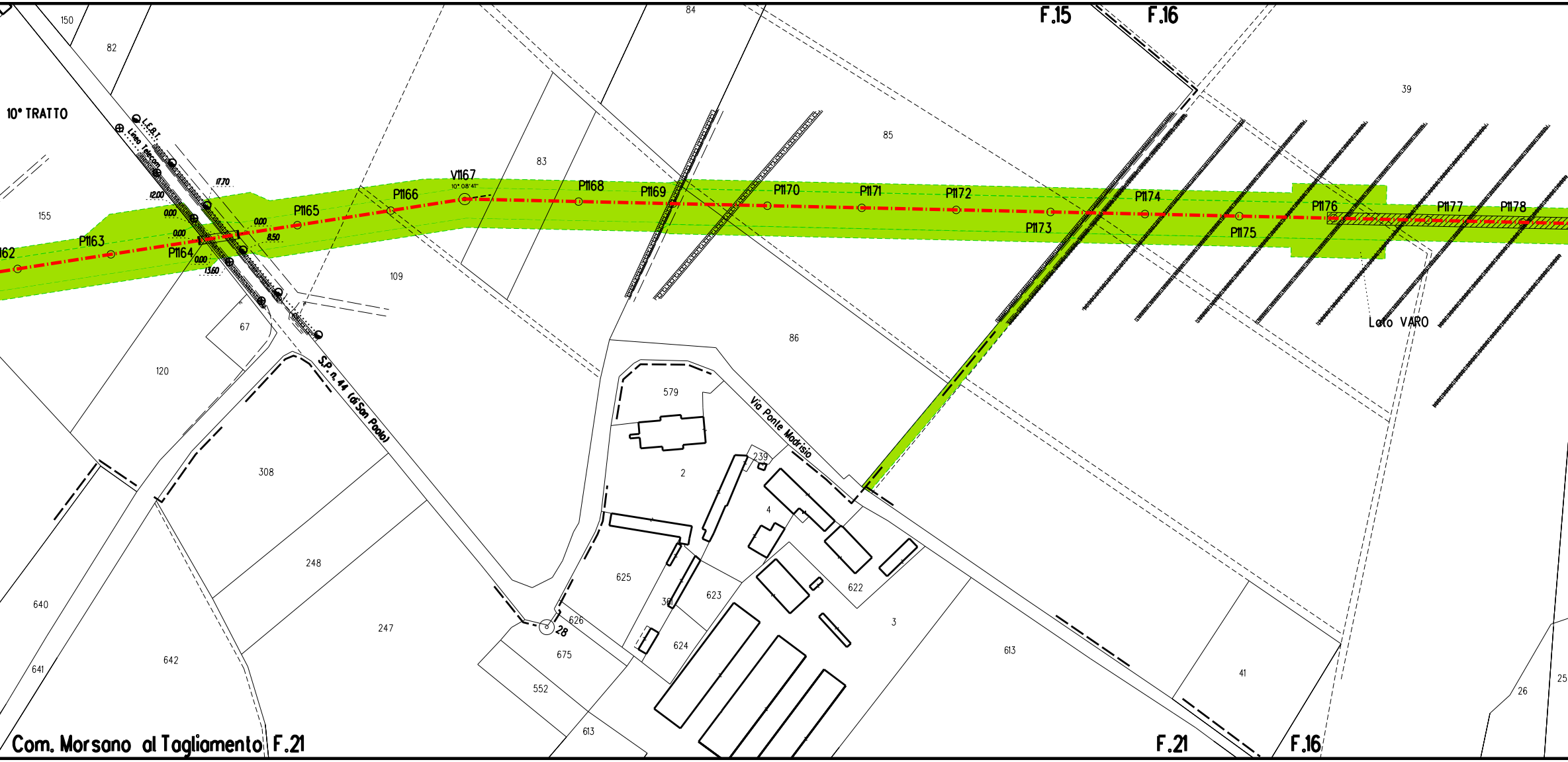
F.15
F.16
10° TRATTO
150
82
84
83
85
39
155
L.E.B.T.
Linea Telecom
17.70
12.00
0.00
0.00
0.00
0.00
8.50
13.60
P1162
P1163
P1164
P1165
P1166
V1167
10° 08' 41"
P1168
P1169
P1170
P1171
P1172
P1173
P1174
P1175
P1176
P1177
P1178
109
86
Lato VARO
67
120
S.P. n. 44 (di San Paolo)
Via Ponte Madrisio
579
2
239
4
308
248
247
625
623
622
3
613
36
624
626
28
675
552
613
640
641
642
41
26
25
Com. Morsano al Tagliamento F.21
F.21
F.16

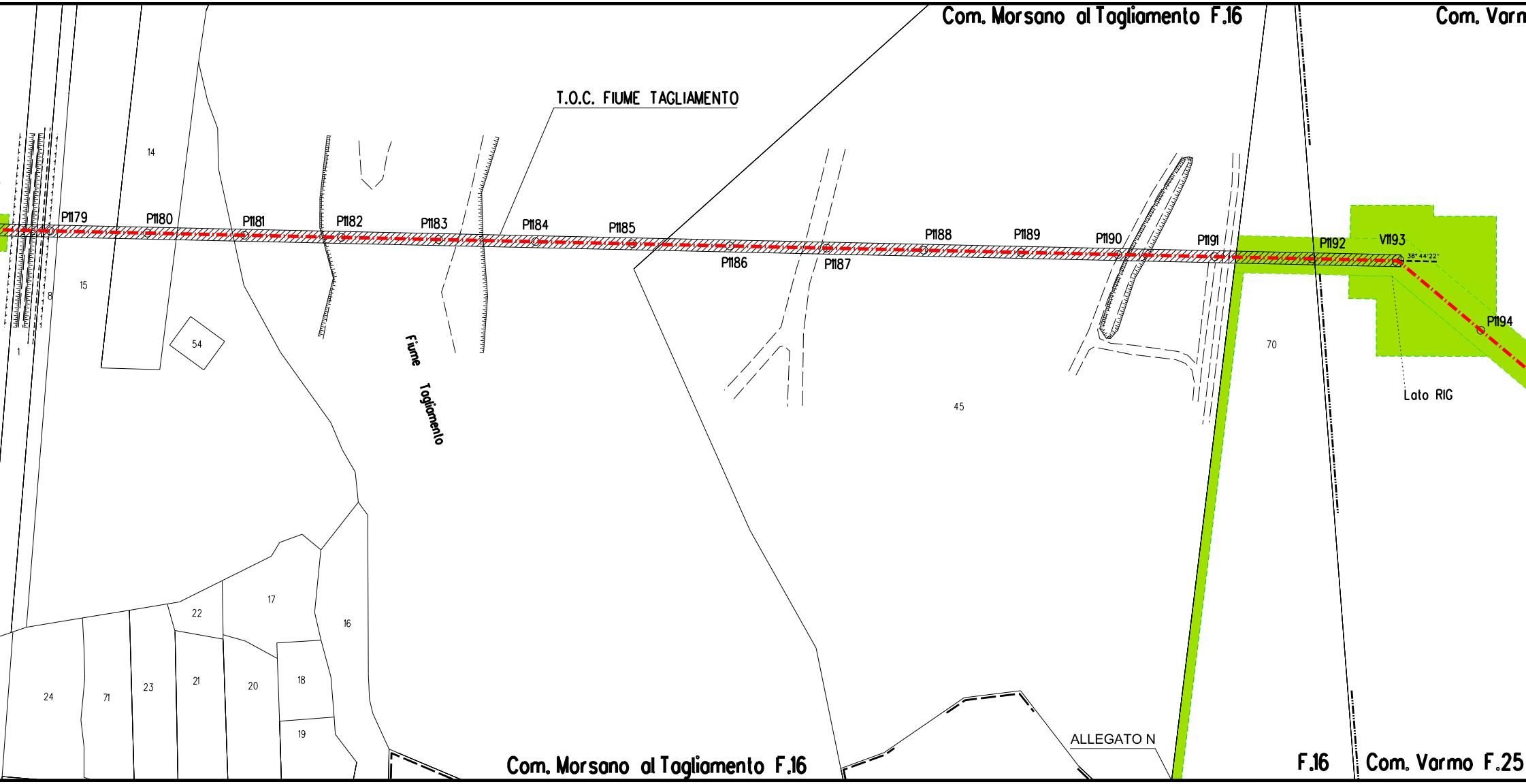
Com. Morsano al Tagliamento F.16
Com. Varm
T.O.C. FIUME TAGLIAMENTO
P1179
P1180
P1181
P1182
P1183
P1184
P1185
P1186
P1187
P1188
P1189
P1190
P1191
P1192
V1193
38° 44'22''
P1194
Lato RIG
Fiume Tagliamento
14
15
8
1
54
45
70
17
22
16
24
71
23
21
20
18
19
ALLEGATO N
Com. Morsano al Tagliamento F.16
F.16
Com. Varmo F.25

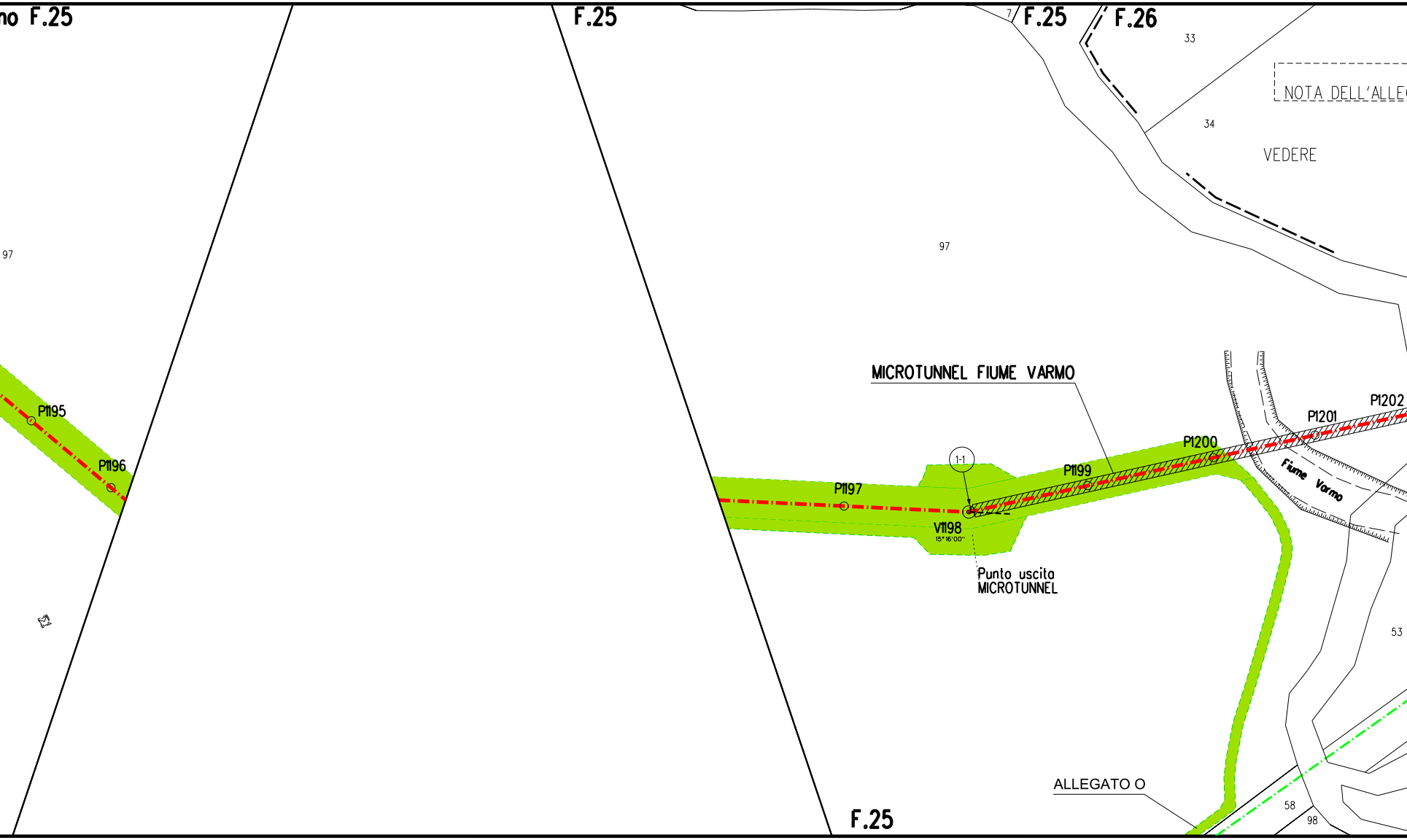
no F.25
F.25
7
F.25
F.26
33
NOTA DELL'ALLE
34
VEDERE
97
97
MICROTUNNEL FIUME VARMO
P1195
P1196
P1197
1-1
V1198
15°16'00''
Punto uscita
MICROTUNNEL
P1199
P1200
P1201
P1202
Fiume Varmo
53
ALLEGATO O
58
98
F.25

s.d. n.1

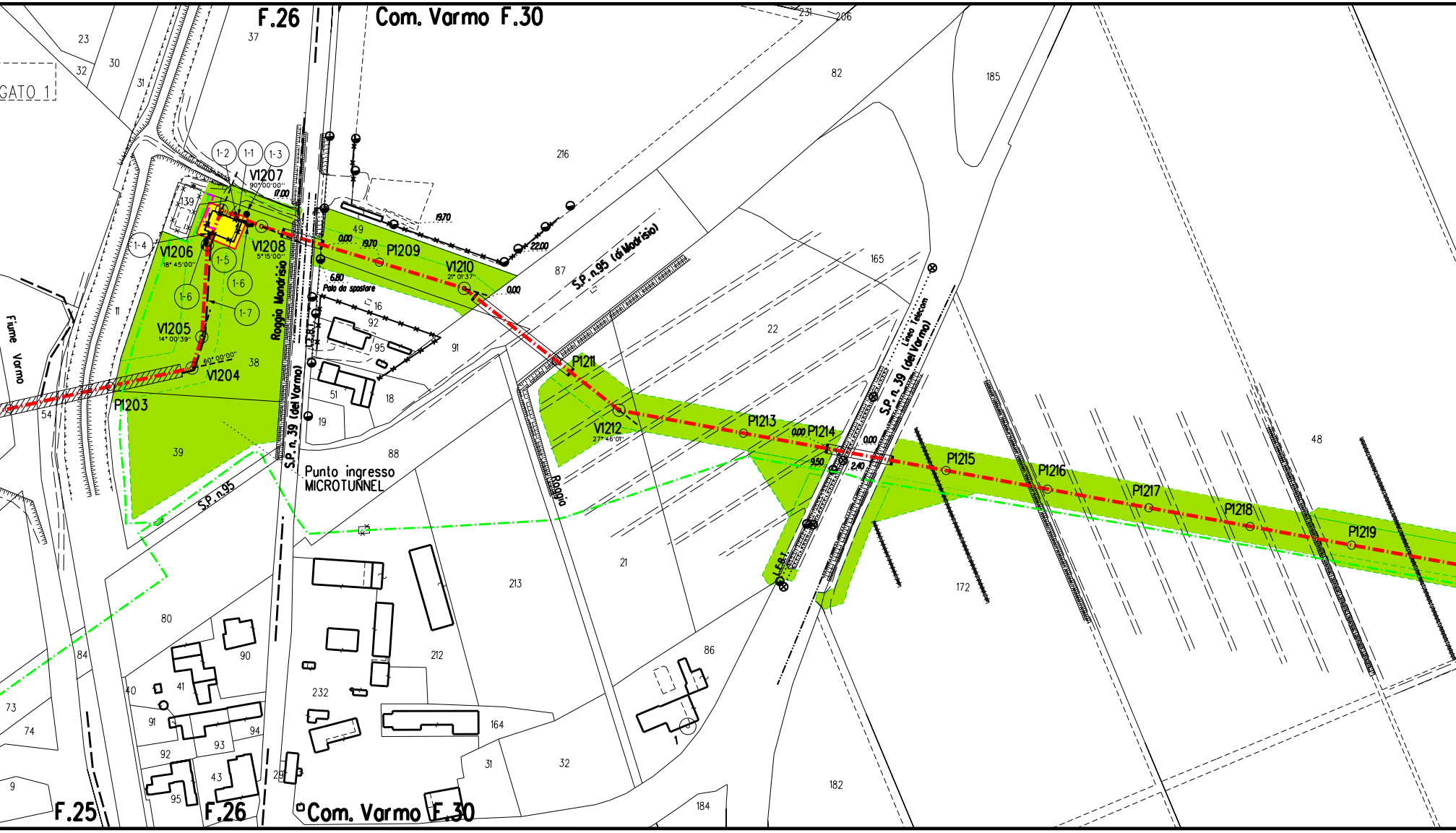

F.26
Com. Varmo F.30
GATO 1
Fiume Varmo
V1207
90° 00' 00''
17.00
1-2
1-1
1-3
1-4
1-5
1-6
1-7
V1206
18° 45' 00''
V1208
5° 15' 00''
V1205
14° 00' 39''
V1204
60° 00' 00''
P1203
P1209
V1210
21° 01' 37''
19.70
22.00
0.00
6.80
Palo da spostare
Roggia Mandrisio
S.P. n.39 (del Varmo)
S.P. n.95 (di Madrisio)
S.P. n.95
Punto ingresso
MICROTUNNEL
P1211
V1212
27° 46' 01''
P1213
P1214
9.50
2.40
P1215
P1216
P1217
P1218
P1219
Linea Telecom
Roggia
E.B.T.
F.25
F.26
Com. Varmo F.30
23
32
30
31
37
139
11
54
38
39
49
87
16
92
95
91
51
18
19
88
216
82
185
231
206
165
22
48
21
213
212
172
80
84
90
40
41
91
94
93
92
43
95
73
74
9
29
232
164
31
32
86
1
182
184

🟩 s.d. n.1

🟨 s.d. n.3

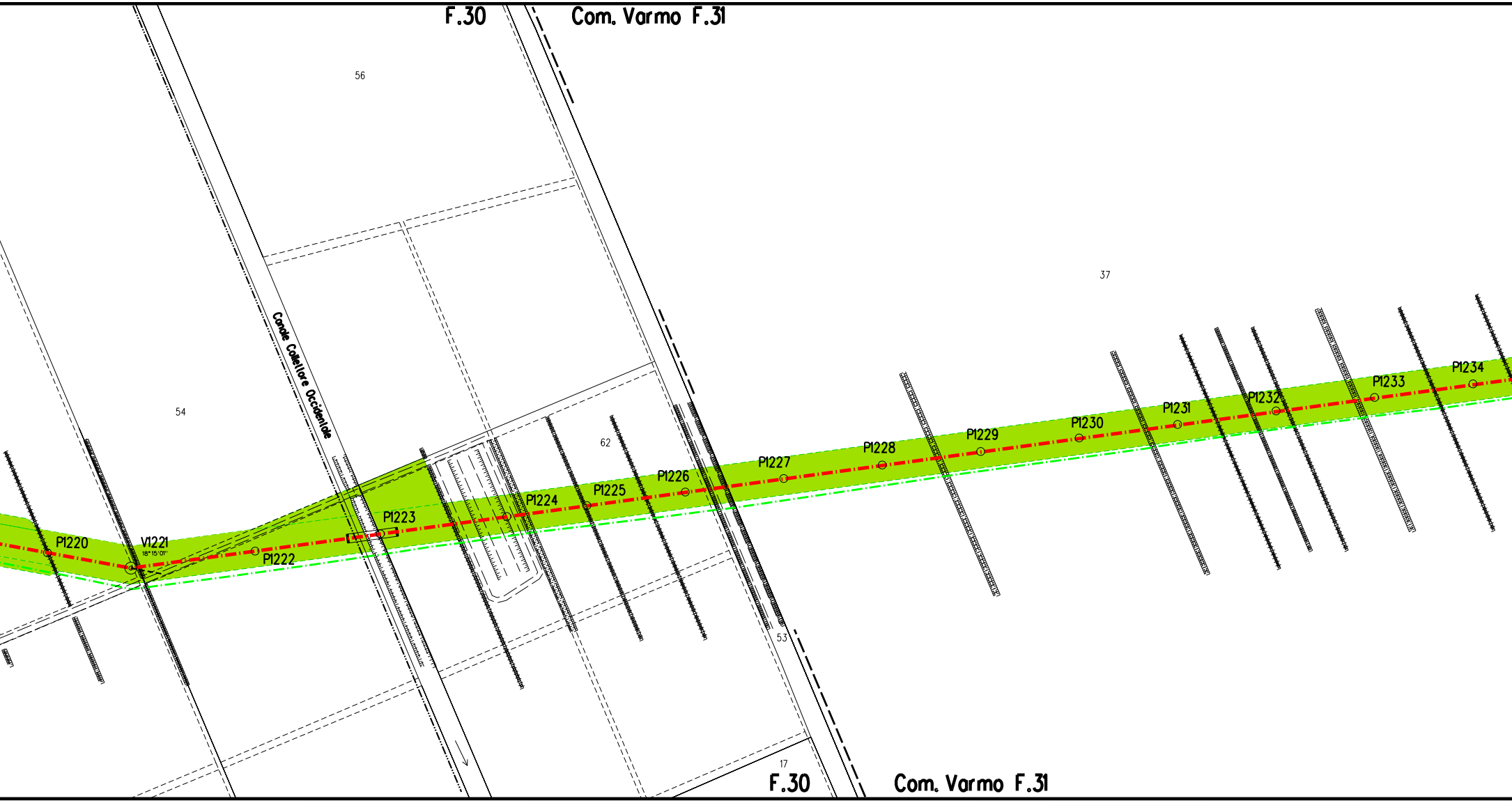
F.30
Com. Varmo F.31
56
54
62
37
53
17
Canale Collettore Occidentale
P1220
V1221
18°15'01"
P1222
P1223
P1224
P1225
P1226
P1227
P1228
P1229
P1230
P1231
P1232
P1233
P1234
F.30
Com. Varmo F.31

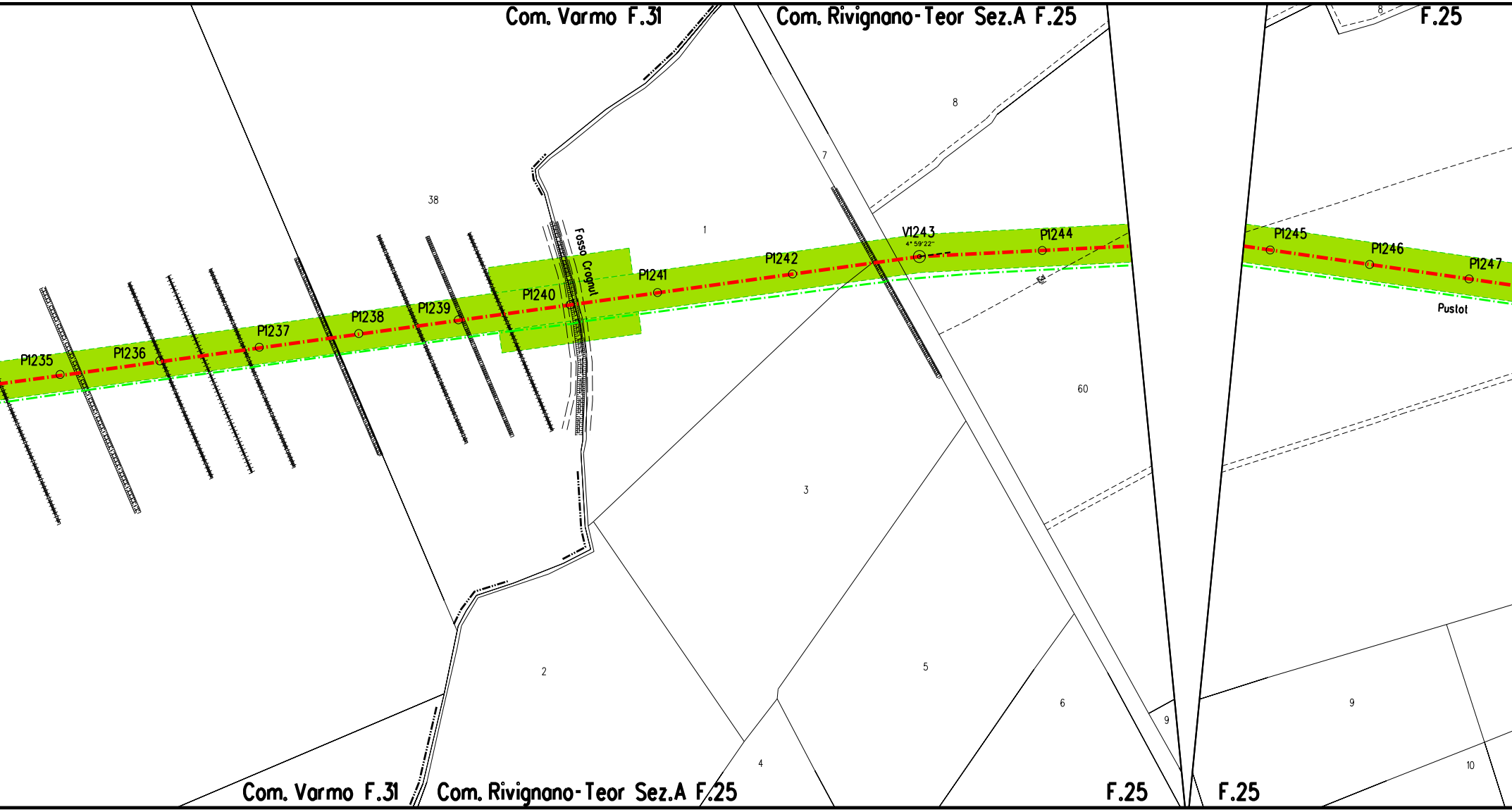
Com. Varmo F.31
Com. Rivignano-Teor Sez.A F.25
F.25
8
8
7
38
1
Fosso Cragnul
P1235
P1236
P1237
P1238
P1239
P1240
P1241
P1242
V1243
4° 59'22''
P1244
P1245
P1246
P1247
Pustol
60
3
2
5
6
9
9
4
10
Com. Varmo F.31
Com. Rivignano-Teor Sez.A F.25
F.25
F.25

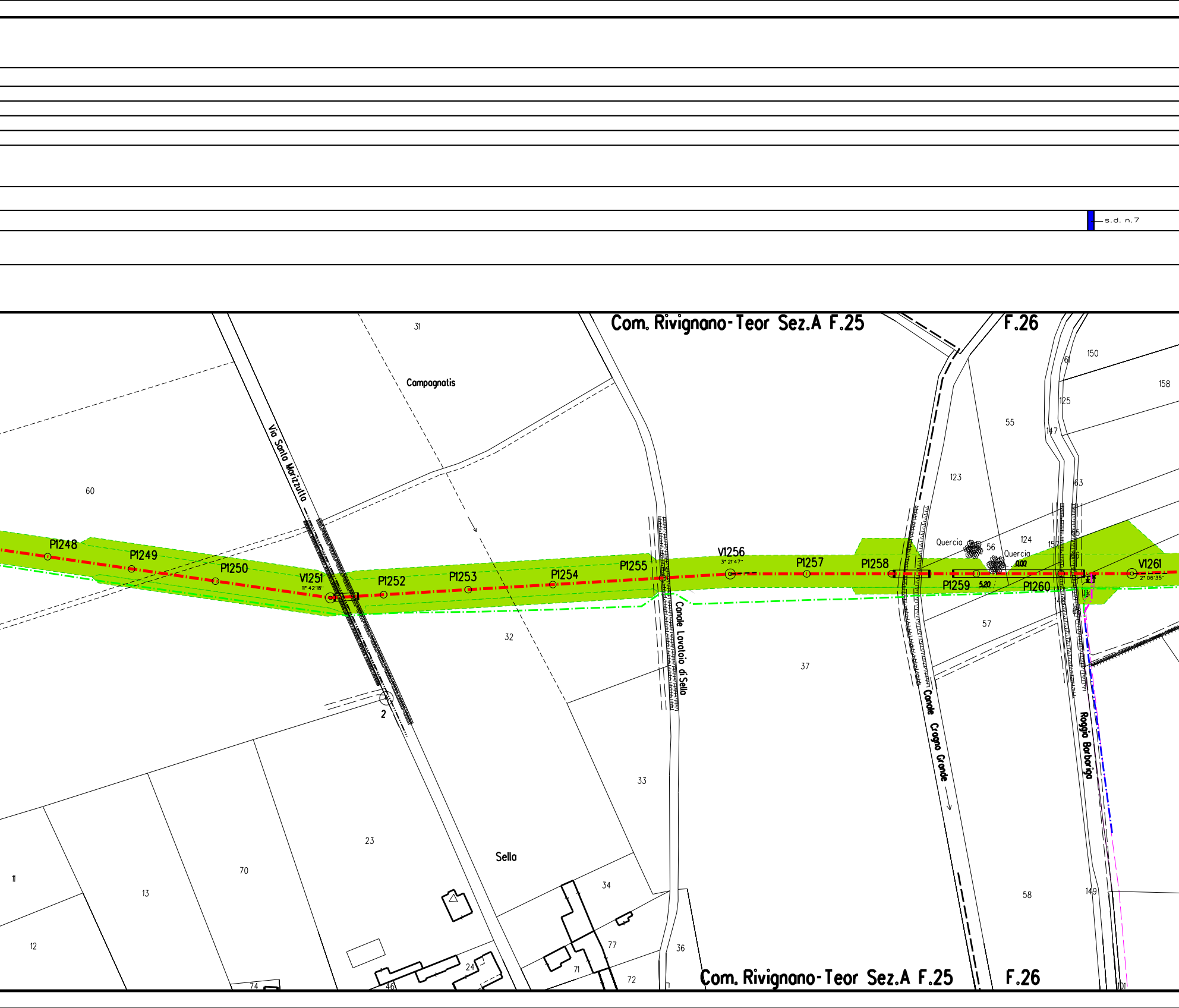
s.d. n.7
Com. Rivignano-Teor Sez.A F.25
F.26
31
Campagnotis
150
158
61
125
55
147
123
63
60
Via Santa Marizzutta
P1248
P1249
P1250
V1251
11° 42'18"
P1252
P1253
P1254
P1255
V1256
3° 21'47"
P1257
P1258
Quercia
56
124
Quercia
0,00
P1259
5,20
P1260
V1261
2° 06'35"
Canale Lavatoio di Sella
32
37
57
Canale Cragno Grande
Roggia Barbarigo
2
33
23
Sella
70
13
11
12
34
77
36
71
72
24
46
74
58
149
101
Com. Rivignano-Teor Sez.A F.25
F.26

s.d.
n.4

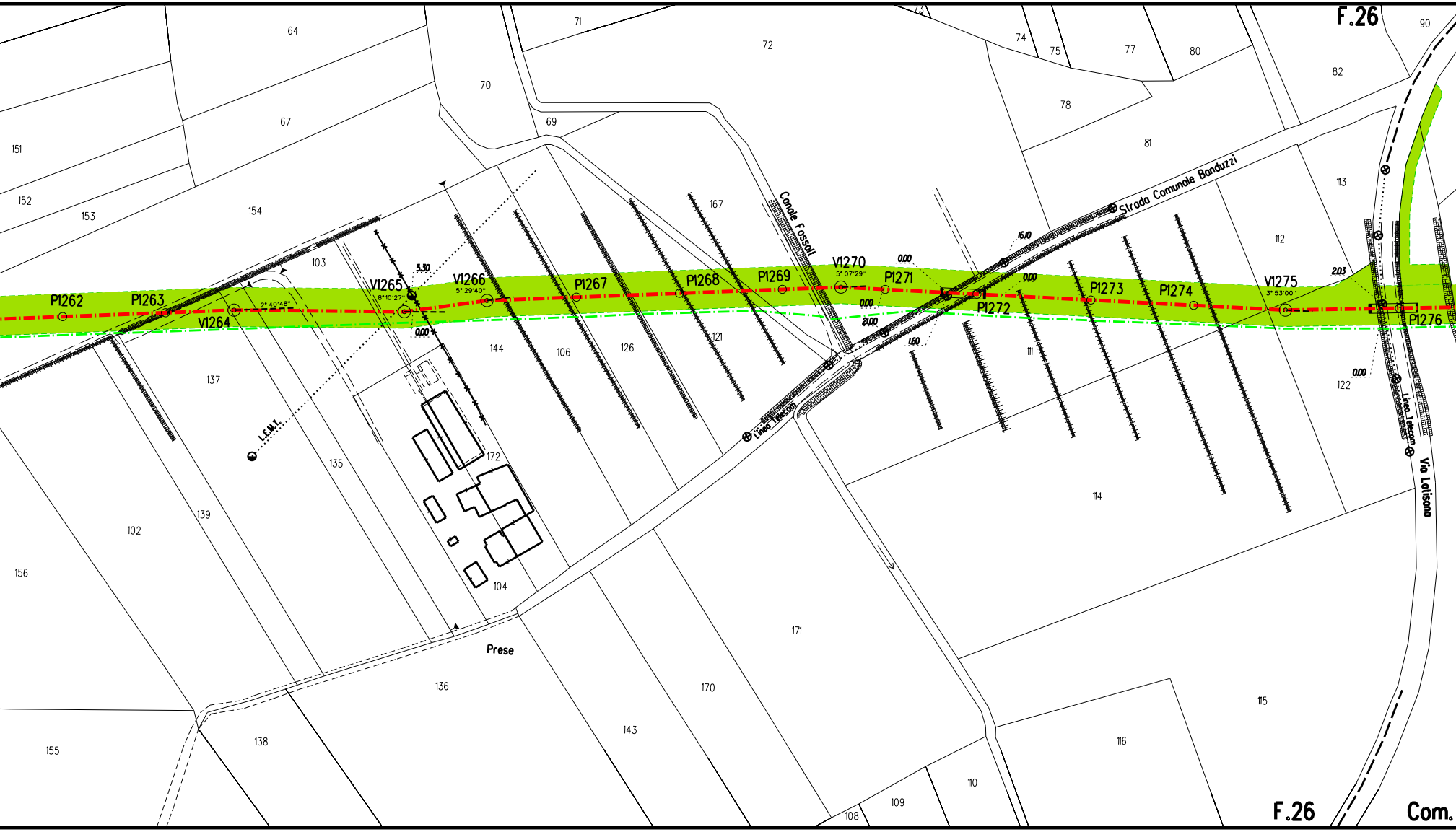
F.26
F.26
Com.
P1262
P1263
V1264
2° 40'48"
V1265
8°10'27"
5.30
0.00
V1266
5°29'40"
P1267
P1268
P1269
V1270
5°07'29"
0.00
0.00
21.00
P1271
16.10
1.60
0.00
P1272
P1273
P1274
V1275
3°53'00"
2.03
0.00
P1276
Canale Fossalt
Strada Comunale Banduzzi
Linea Telecom
Linea Telecom
Via Loisana
L.E.M.T.
Prese
64
67
70
71
72
73
74
75
77
78
80
81
82
90
69
151
152
153
154
103
137
144
106
126
167
121
111
113
112
122
114
172
135
139
102
156
104
171
136
170
143
155
138
108
109
110
116
115

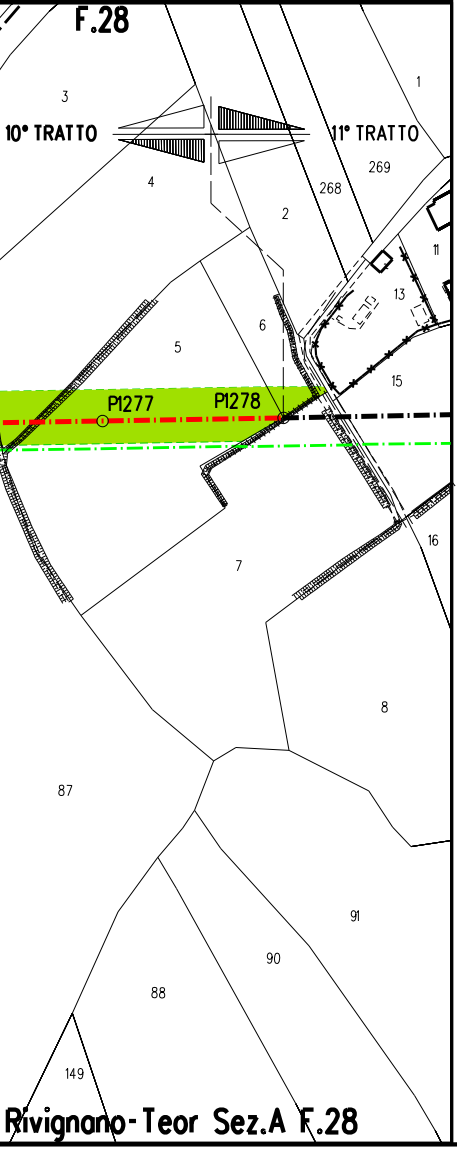
F.28
3
1
10° TRATTO
11° TRATTO
269
268
4
2
11
13
6
5
15
P1277
P1278
16
7
8
87
91
90
88
149
Rivignano-Teor Sez.A F.28

LEGENDA

Opera in Progetto / Rilievo

Condotta in esercizio	— — — —
Condotta in progetto	—·—·—·—

Altre Opere

Condotta da porre fuori esercizio	—··—··—··
Condotta in esercizio	—·—·—·—
Condotta in progetto da altra opera	—·—·—·—
Condotta fuori esercizio	— — — —
Aree di occupazione temporanea	🟩
Allargamenti in corrispondenza di fiumi/ infrastrutture esistenti	A
Strade di accesso provvisorie alle aree di passaggio	S
Piazzole provvisorie per i materiali	P
Impianti in progetto	🟨
Impianti esistenti	☐
Area di occupazione lavori comprese strade di accesso per condotta da porre fuori esercizio	▨

[n]	INERBIMENTI [numero scheda di dettaglio Allegato 1]
[n]	RIMBOSCHIMENTO CON PIANTAGIONE DIFFUSA [numero scheda di dettaglio Allegato 2]
[n]	IMPIANTI FUORI TERRA [numero scheda di dettaglio Allegato 4]
🟥	PIANO DI MONITORAGGIO AMBIENTALE (PMA)
🟩	RETE NATURA 2000 SIC IT3240033 - Fiumi Meolo e Vallio

DISEGNI DI RIFERIMENTO	N.

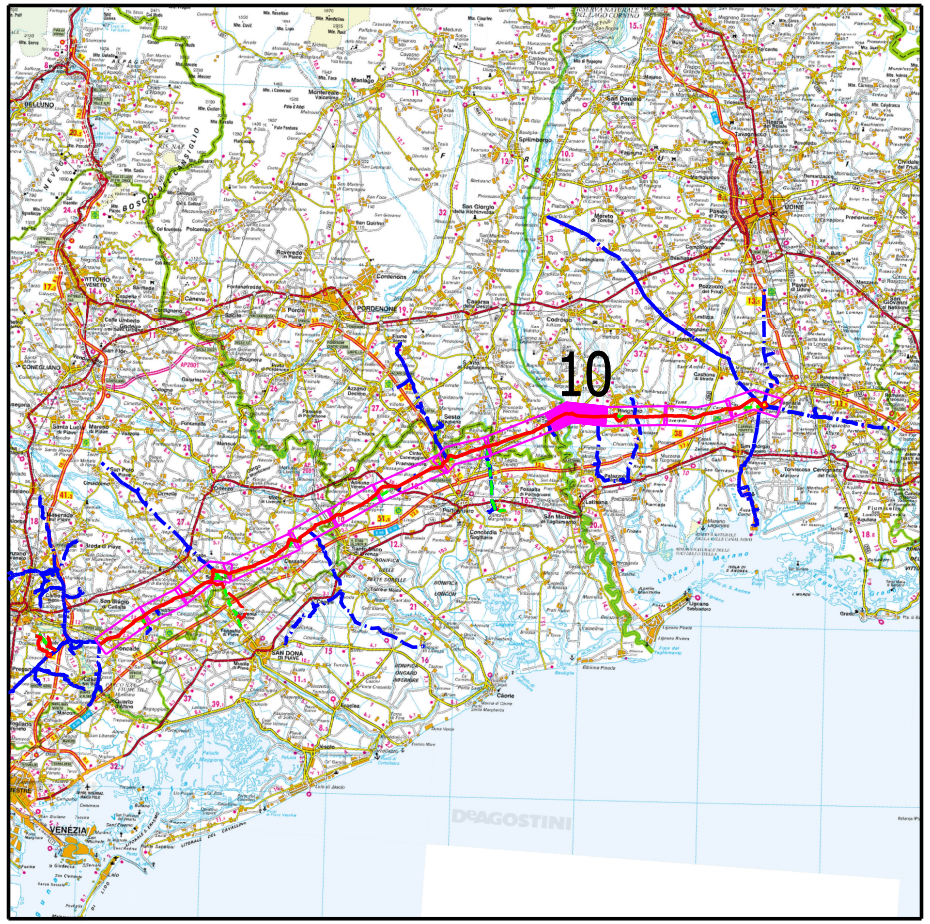
10
DeAGOSTINI

COROGRAFIA

Nei Comuni di MORSANO AL TAGLIAMENTO, VARMO, RIVIGNANO TEOR

Rev.	DATA	DESCRIZIONE	ELABORATO	VERIFICATO	APPROVATO
1	Ottobre 2020	EMISSIONE PER AGGIORNAMENTO	TARINI	RAGGI	SABBATINI
0	10/05/2019	EMISSIONE PER APPALTO _ LOTTO 2	TARINI	RAGGI	SABBATINI

CLIENTE snam	PROGETTISTA SAIPEM	WBS CLIENTE NR/17157/R-L01 COD. TEC. 20083 COMM. SAIPEM 023088	UNITA' 100
Impianto: MET. MESTRE - TRIESTE (20083) RIF. TRATTO SILEA-GONARS DN 400 (16"), DP 75 bar 10° TRATTO: da P.1156 a P.1278		DISEGNO LB-21E-81554 ALLEGATO 3/C REVISIONE 1	
PROGETTO DI RIPRISTINO VEGETAZIONALE. INERBIMENTI E RIMBOSCHIMENTI		FG. 1 DI 1 SCALA 1:2000	

Il presente disegno e' di proprieta' aziendale - La societa' tutelera' i propri diritti a termine di legge.