DATI TECNICI FUNZIONALI

INERBIMENTI [numero scheda di dettaglio Allegato 1]	s.d. n.2
RIMBOSCHIMENTO CON PIANTAGIONE DIFFUSA [numero s. di d. All. 2]	s.d. n.5
IMPIANTI FUORI TERRA [numero scheda di dettaglio Allegato 4]	
PIANO DI MONITORAGGIO AMBIENTALE (PMA)	
RETE NATURA 2000	
CONFINI AMMINISTRATIVI	

DATI CARATTERISTICI

DATI DI COSTRUZIONE

PRESSIONE DI PROGETTO 75.0 bar
GRADO DI UTILIZZAZIONE DICHIARATO f - 0.57

REALIZZATO IN CONFORMITA' AL D.M. 17/04/2008

RIVESTIMENTO GIUNTI DI SALDATURA

Fasce Termorestringenti C50 PRIMER (A.07.10.02)

DATI GENERALI

DN 400	SP 11.1	[UNI-EN]	6793.79 m

LUNGHEZZA TOTALE IMPIANTO 6794 m.

FASE EMISSIONE PER APPALTO

PLANIMETRIA 1:2000

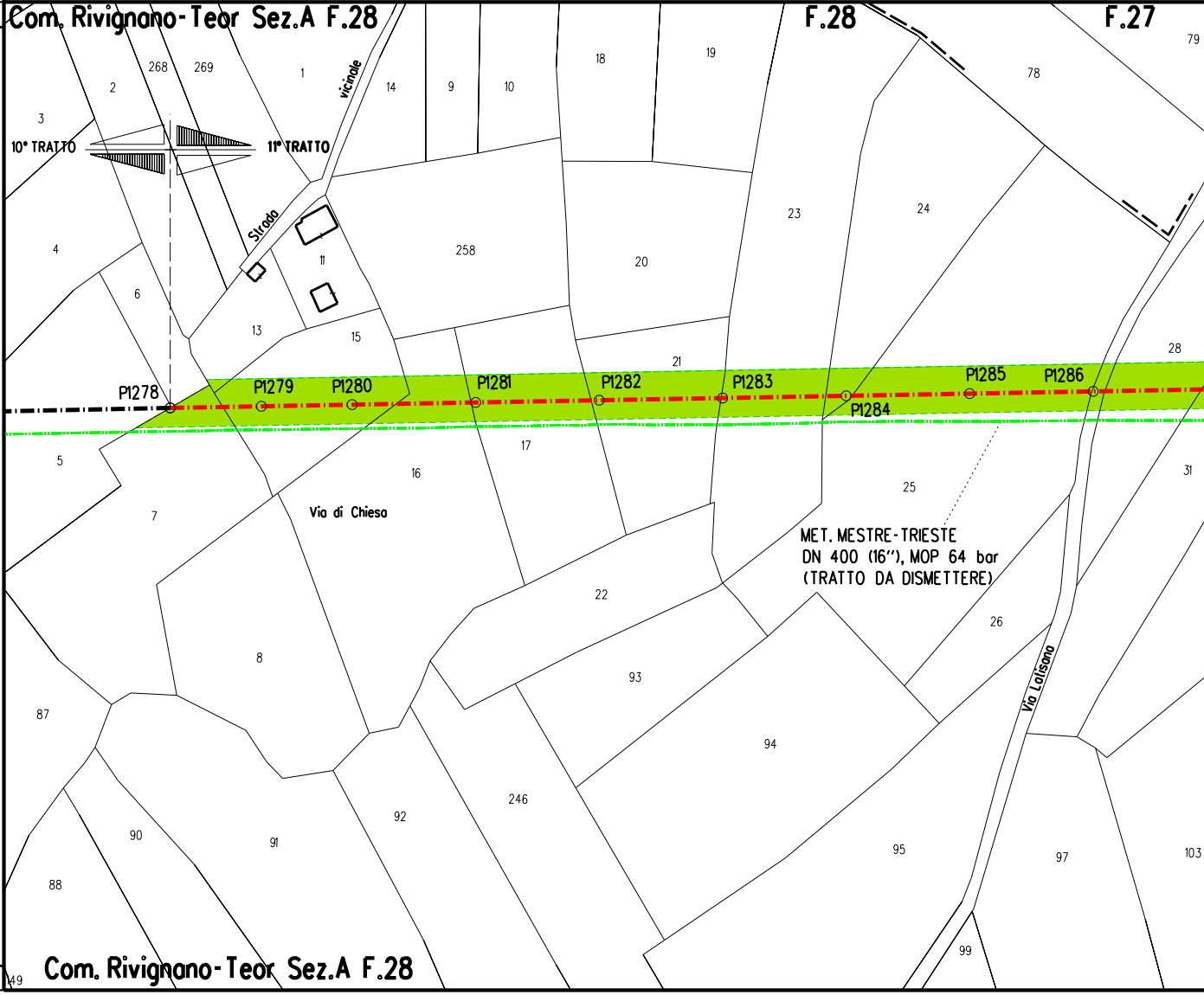
Com. Rivignano-Teor Sez.A F.28
F.28
F.27
10° TRATTO
11° TRATTO
Strada vicinale
Via di Chiesa
Via Latisana
P1278
P1279
P1280
P1281
P1282
P1283
P1284
P1285
P1286
MET. MESTRE-TRIESTE
DN 400 (16"), MOP 64 bar
(TRATTO DA DISMETTERE)
Com. Rivignano-Teor Sez.A F.28

CONFINI AMMINISTRATIVI

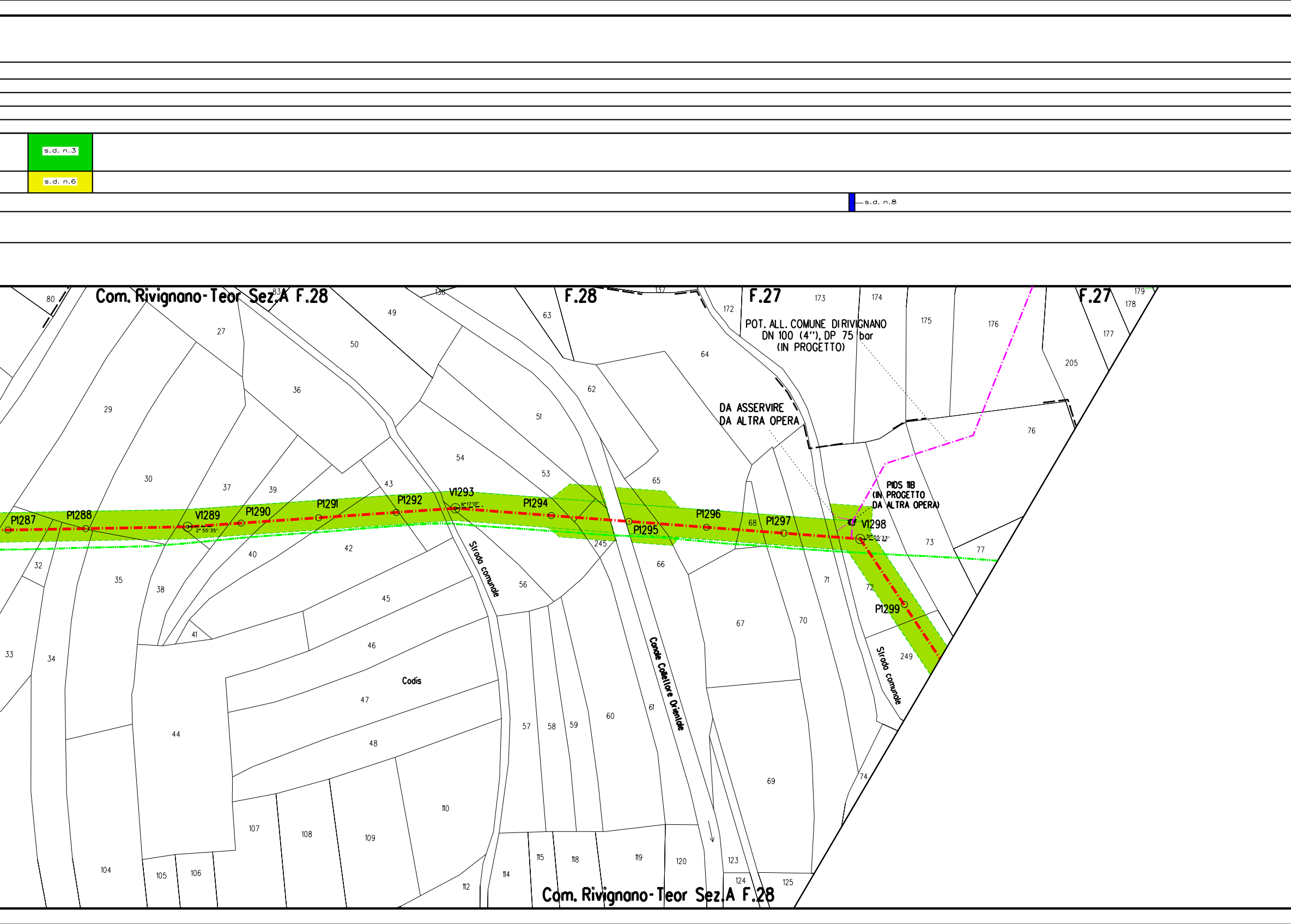
s.d. n.3
s.d. n.6
s.d. n.8
Com. Rivignano-Teor Sez.A F.28
F.28
F.27
F.27
POT. ALL. COMUNE DI RIVIGNANO
DN 100 (4"), DP 75 bar
(IN PROGETTO)
DA ASSERVIRE
DA ALTRA OPERA
PIDS 11B
(IN PROGETTO
DA ALTRA OPERA)
P1287
P1288
V1289
2° 55'35"
P1290
P1291
P1292
V1293
8° 17'01"
P1294
P1295
P1296
P1297
V1298
51° 55'33"
P1299
Strada comunale
Strada comunale
Canale Collettore Orientale
Codis
80
83
136
137
172
173
174
175
176
179
178
177
205
27
49
50
63
64
62
36
29
51
76
54
53
65
30
37
39
43
68
73
77
245
32
40
42
56
66
71
72
35
38
45
67
70
41
33
34
46
249
47
61
60
57
58
59
69
44
48
110
107
108
109
74
104
105
106
112
114
115
118
119
120
123
124
125
Com. Rivignano-Teor Sez.A F.28

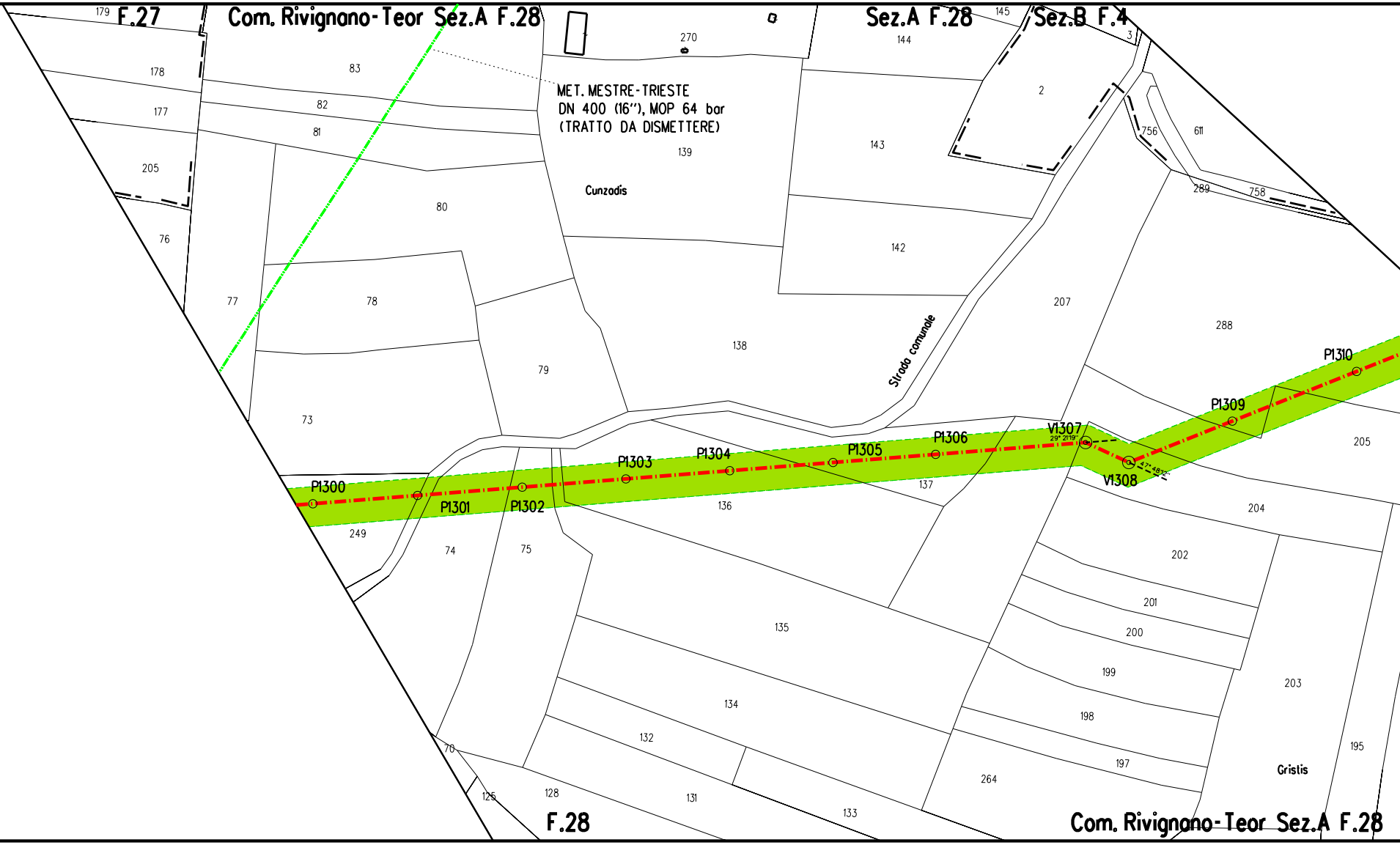
F.27
Com. Rivignano-Teor Sez.A F.28
Sez.A F.28
Sez.B F.4
MET. MESTRE-TRIESTE
DN 400 (16"), MOP 64 bar
(TRATTO DA DISMETTERE)
Cunzadis
Strada comunale
Gristis
F.28
Com. Rivignano-Teor Sez.A F.28
P1300
P1301
P1302
P1303
P1304
P1305
P1306
V1307
V1308
P1309
P1310
179
178
177
205
76
77
73
83
82
81
80
78
79
270
139
138
144
143
142
145
3
2
756
611
289
758
207
288
205
204
202
201
200
199
198
197
203
195
264
137
136
135
134
132
131
133
128
125
70
249
74
75

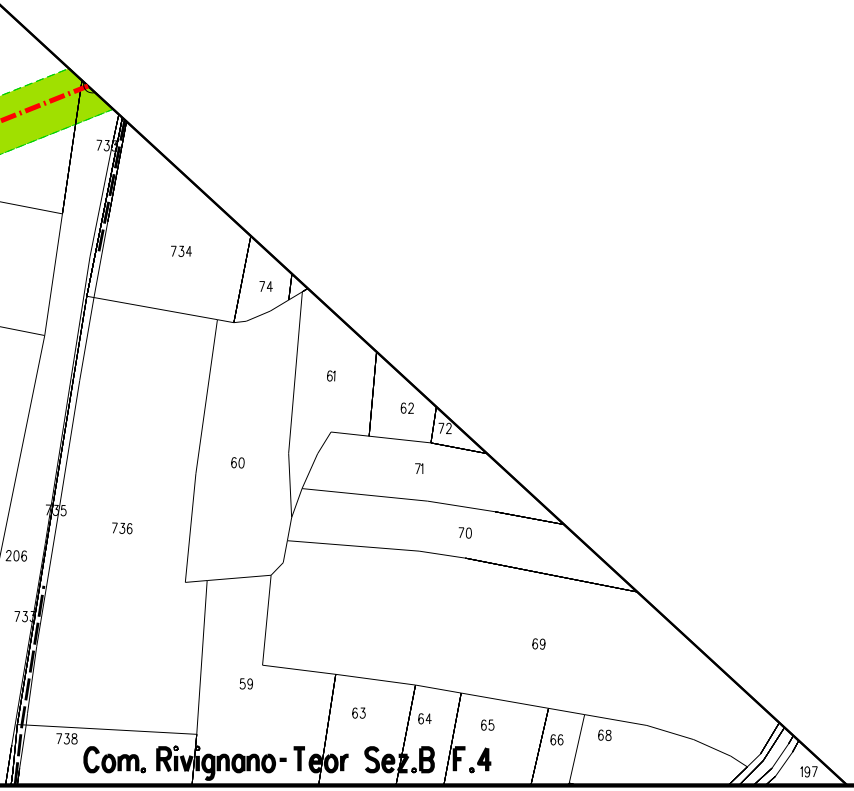
73
734
74
61
62
72
71
60
70
735
736
206
737
69
59
63
64
65
66
68
738
197
Com. Rivignano-Teor Sez.B F.4

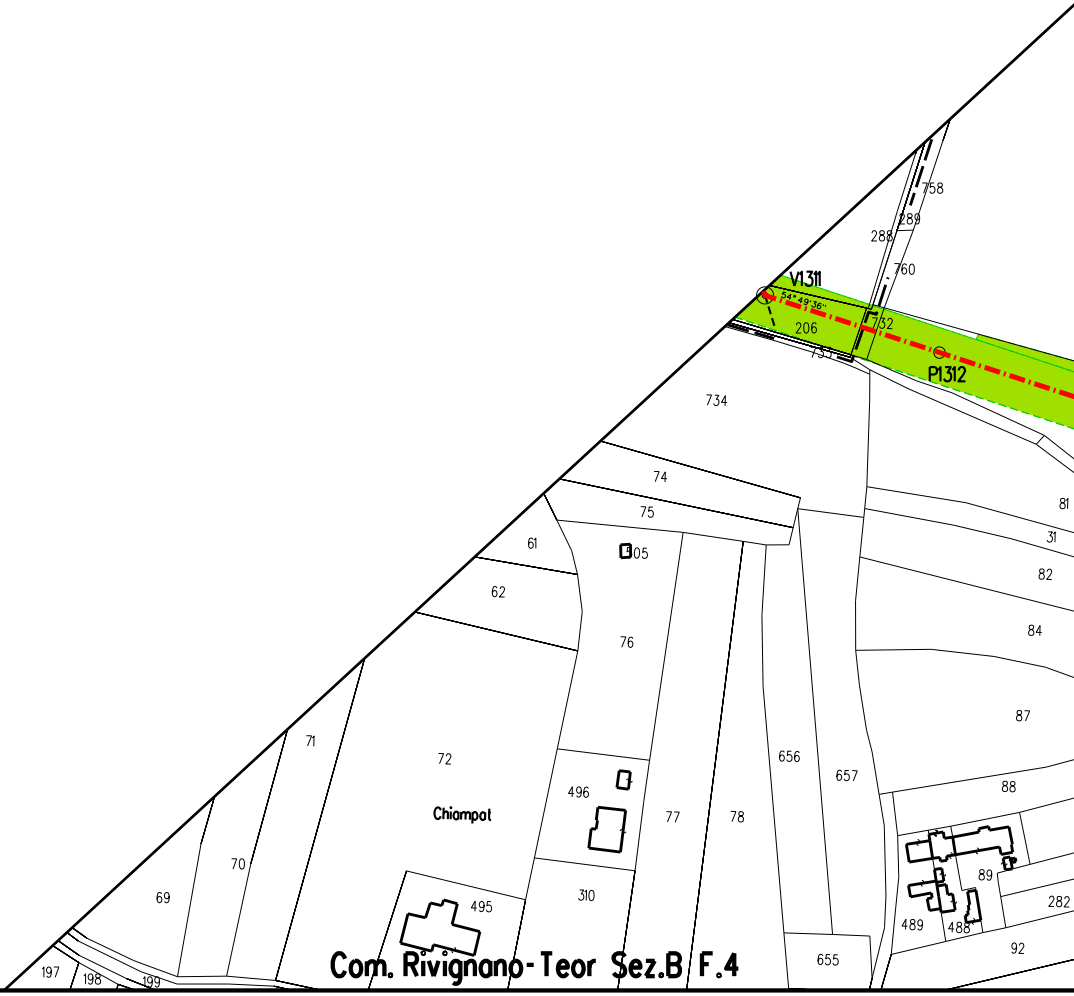
758
289
288
760
V1311
54° 49'36''
206
732
735
P1312
734
74
75
81
31
61
105
82
62
76
84
87
71
72
656
657
88
496
Chiampat
77
78
70
69
495
310
89
282
489
488
92
655
197
198
199
Com. Rivignano-Teor Sez.B F.4

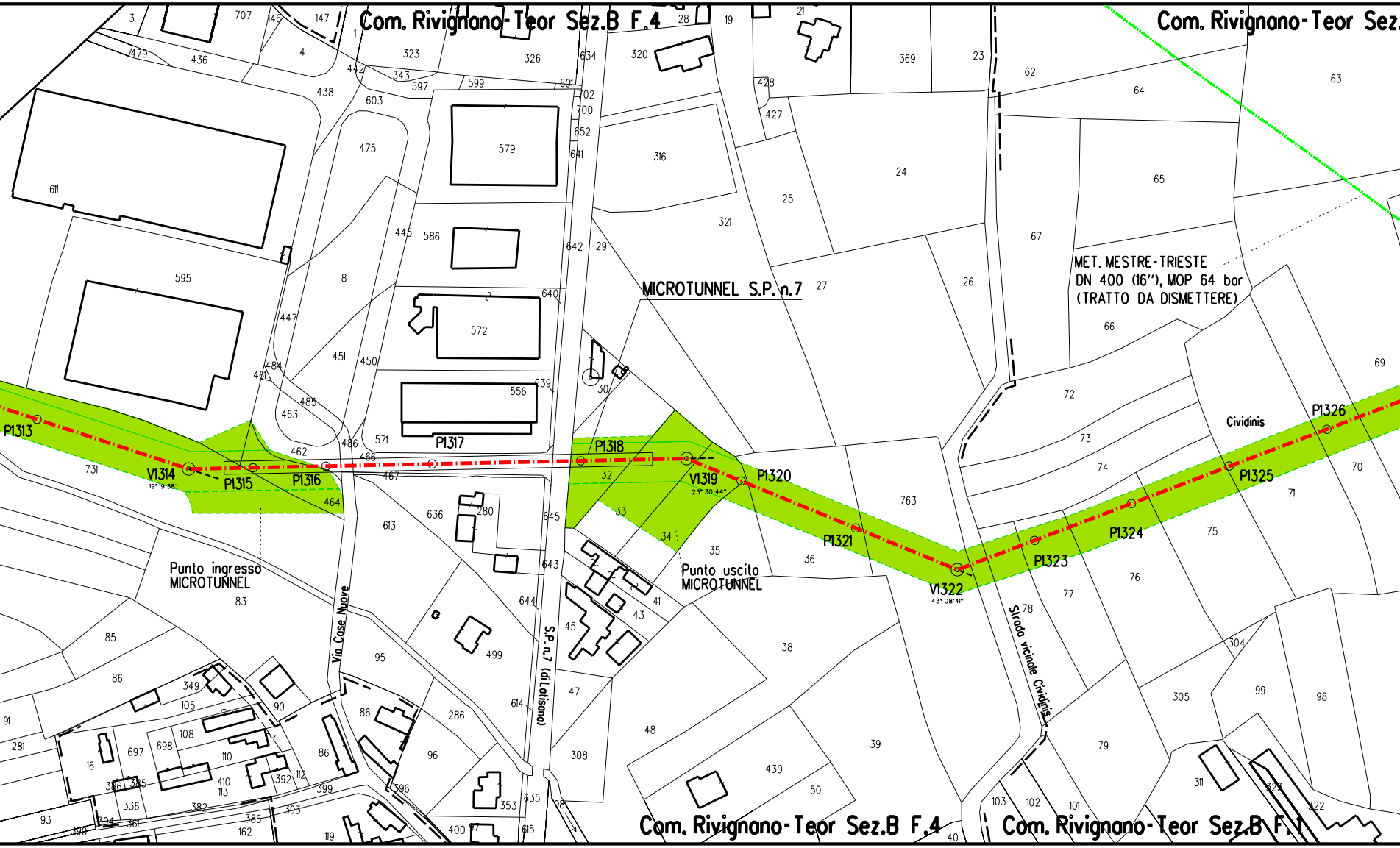
Com. Rivignano-Teor Sez.B F.4
Com. Rivignano-Teor Sez.
MICROTUNNEL S.P. n.7
MET. MESTRE-TRIESTE
DN 400 (16"), MOP 64 bar
(TRATTO DA DISMETTERE)
Cividinis
P1313
V1314
19°19'38"
P1315
P1316
P1317
P1318
V1319
23°30'44"
P1320
P1321
V1322
43°08'41"
P1323
P1324
P1325
P1326
Punto ingresso
MICROTUNNEL
Punto uscita
MICROTUNNEL
Via Case Nuove
S.P. n.7 (di Latisana)
Strada vicinale Cividinis
Com. Rivignano-Teor Sez.B F.4
Com. Rivignano-Teor Sez.B F.1

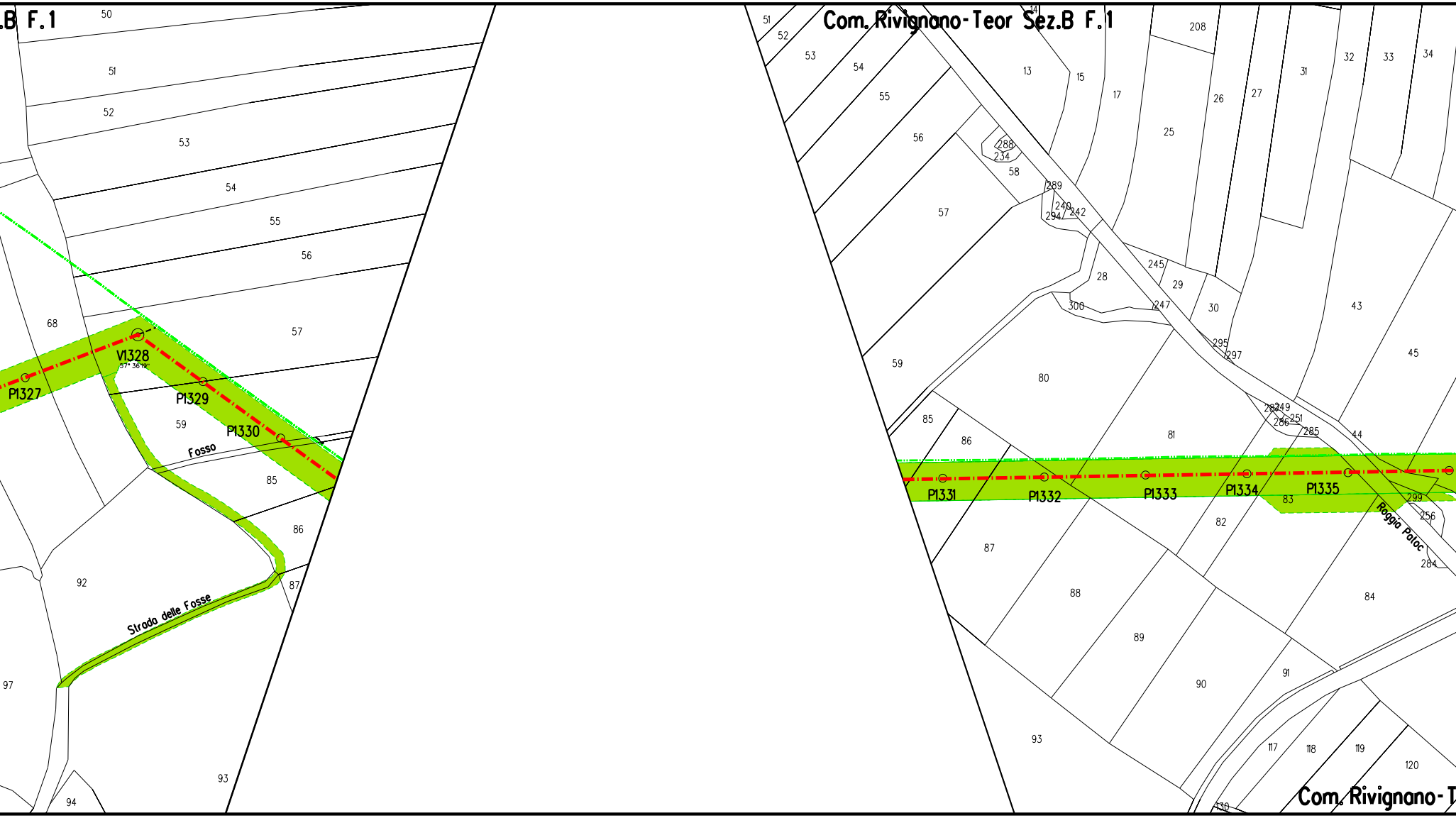
.B F.1
Com. Rivignano-Teor Sez.B F.1
Com. Rivignano-T
V1328
57° 36'19"
P1327
P1329
P1330
P1331
P1332
P1333
P1334
P1335
Fosso
Strada delle Fosse
Roggia Paloc
50
51
52
53
54
55
56
57
68
59
85
86
87
92
93
94
97
14
13
15
17
208
25
26
27
31
32
33
34
288
234
58
289
240
294
242
245
28
29
30
247
300
295
297
43
45
80
81
44
287
249
286
251
285
83
82
84
299
256
284
88
89
90
91
117
118
119
120
130

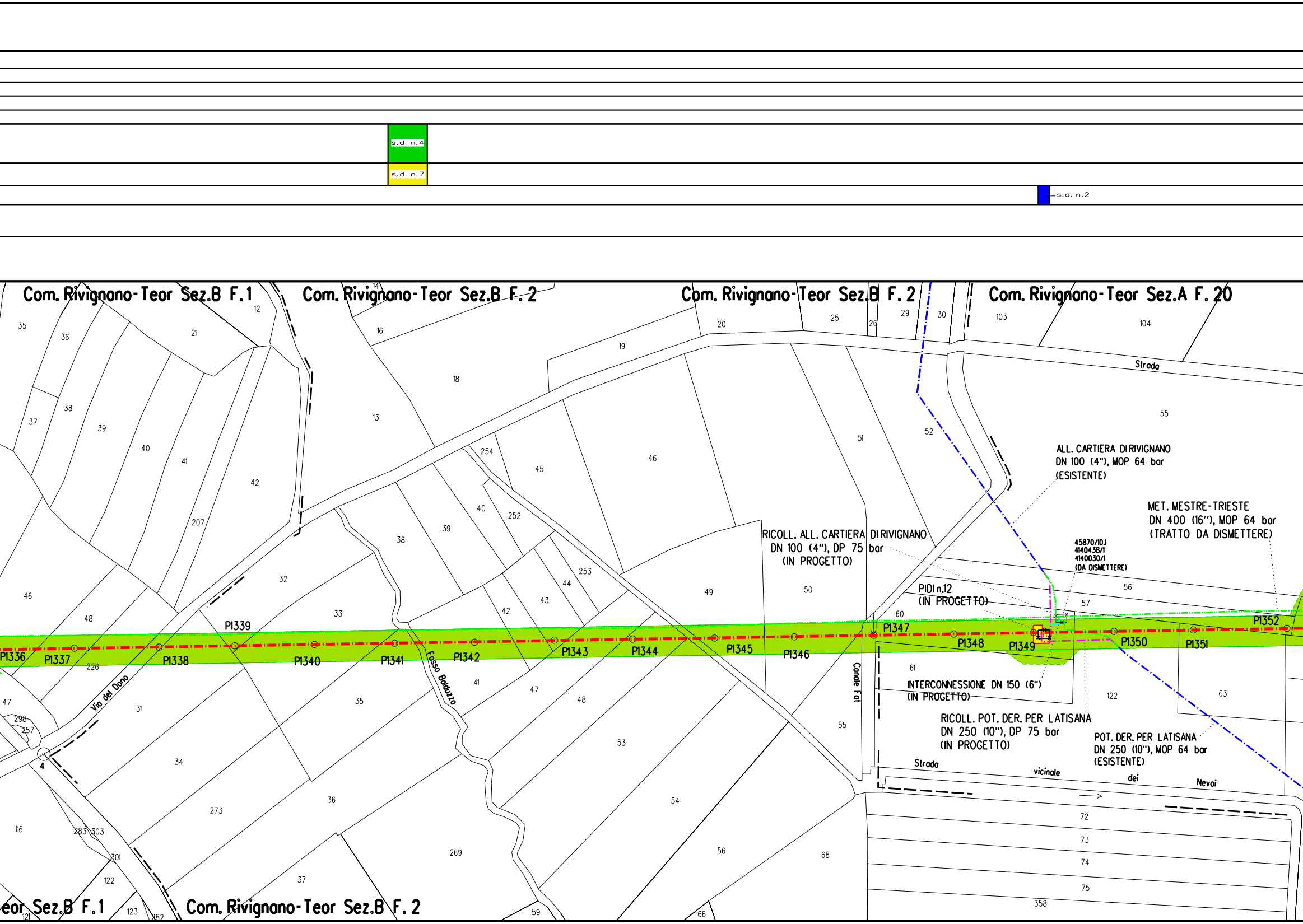
s.d. n.4
s.d. n.7
s.d. n.2
Com. Rivignano-Teor Sez.B F.1
Com. Rivignano-Teor Sez.B F.2
Com. Rivignano-Teor Sez.B F.2
Com. Rivignano-Teor Sez.A F.20
eor Sez.B F.1
Com. Rivignano-Teor Sez.B F.2
ALL. CARTIERA DI RIVIGNANO
DN 100 (4"), MOP 64 bar
(ESISTENTE)
MET. MESTRE-TRIESTE
DN 400 (16"), MOP 64 bar
(TRATTO DA DISMETTERE)
RICOLL. ALL. CARTIERA DI RIVIGNANO
DN 100 (4"), DP 75 bar
(IN PROGETTO)
45870/10.1
4140438/1
4140030/1
(DA DISMETTERE)
PIDI n.12
(IN PROGETTO)
INTERCONNESSIONE DN 150 (6")
(IN PROGETTO)
RICOLL. POT. DER. PER LATISANA
DN 250 (10"), DP 75 bar
(IN PROGETTO)
POT. DER. PER LATISANA
DN 250 (10"), MOP 64 bar
(ESISTENTE)
P1336
P1337
P1338
P1339
P1340
P1341
P1342
P1343
P1344
P1345
P1346
P1347
P1348
P1349
P1350
P1351
P1352
Strada
Strada vicinale dei Nevai
Via del Dono
Fosso Balduzzo
Canale Fal
4
35
36
21
12
37
38
39
40
41
42
207
46
48
226
47
298
257
31
116
283
303
301
122
123
121
282
34
273
32
33
35
36
37
14
16
18
13
254
40
39
38
252
45
19
46
20
25
26
29
30
51
52
50
49
253
44
43
42
41
47
48
53
54
56
59
66
68
269
55
60
61
103
104
55
56
57
122
63
72
73
74
75
358

IT3320026

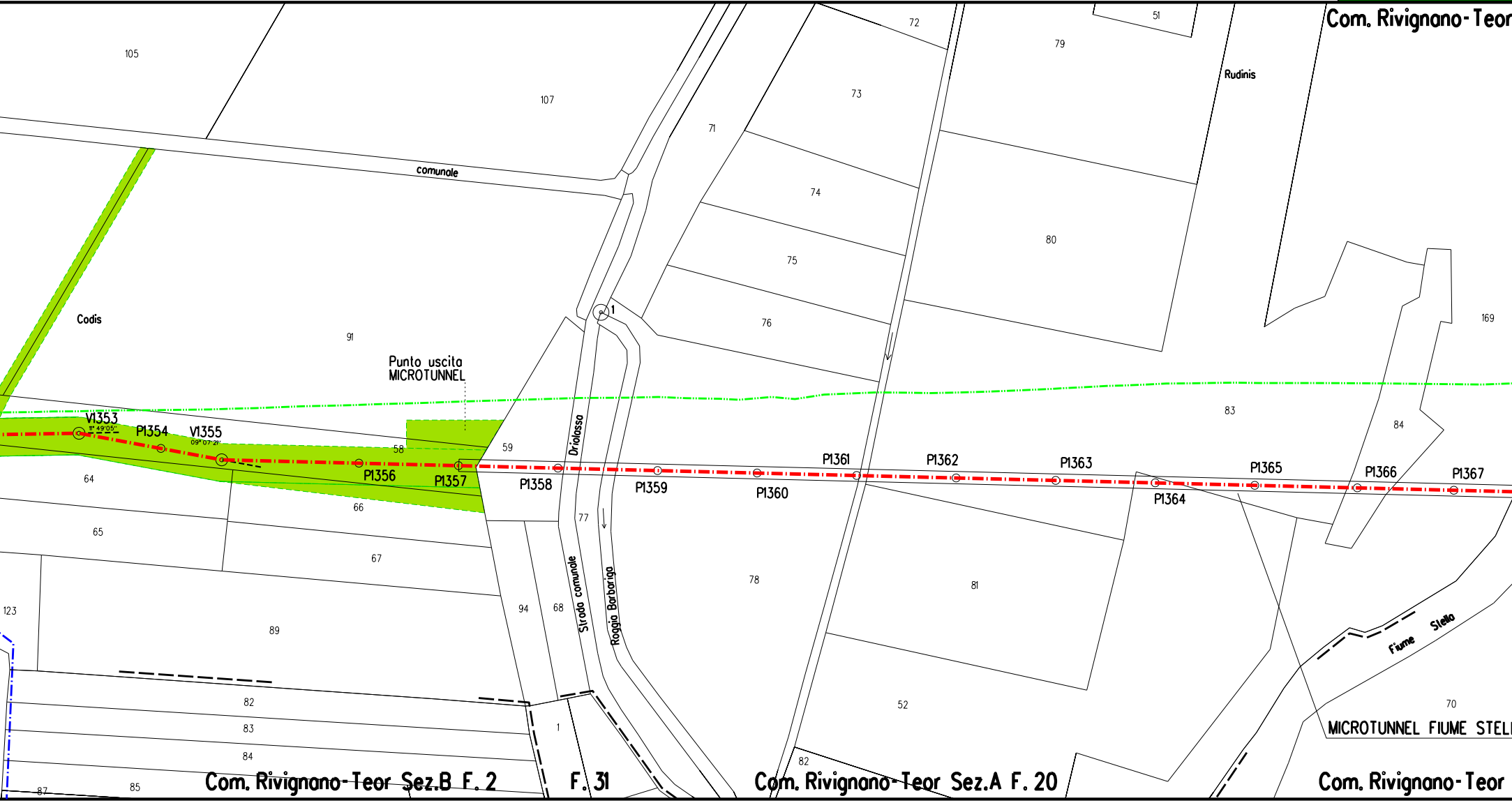
Com. Rivignano-Teor
105
107
72
73
51
79
Rudinis
71
comunale
74
80
75
76
1
169
Codis
91
Punto uscita
MICROTUNNEL
83
84
V1353
11° 49'05''
P1354
V1355
09° 07'21''
58
59
Driolasso
P1356
P1357
P1358
P1359
P1360
P1361
P1362
P1363
P1364
P1365
P1366
P1367
64
66
77
65
67
78
81
123
89
94
68
Strada comunale
Roggia Barbarigo
Fiume
Stella
82
83
84
1
52
70
MICROTUNNEL FIUME STEL
82
87
85
Com. Rivignano-Teor Sez.B F. 2
F. 31
Com. Rivignano-Teor Sez.A F. 20
Com. Rivignano-Teor

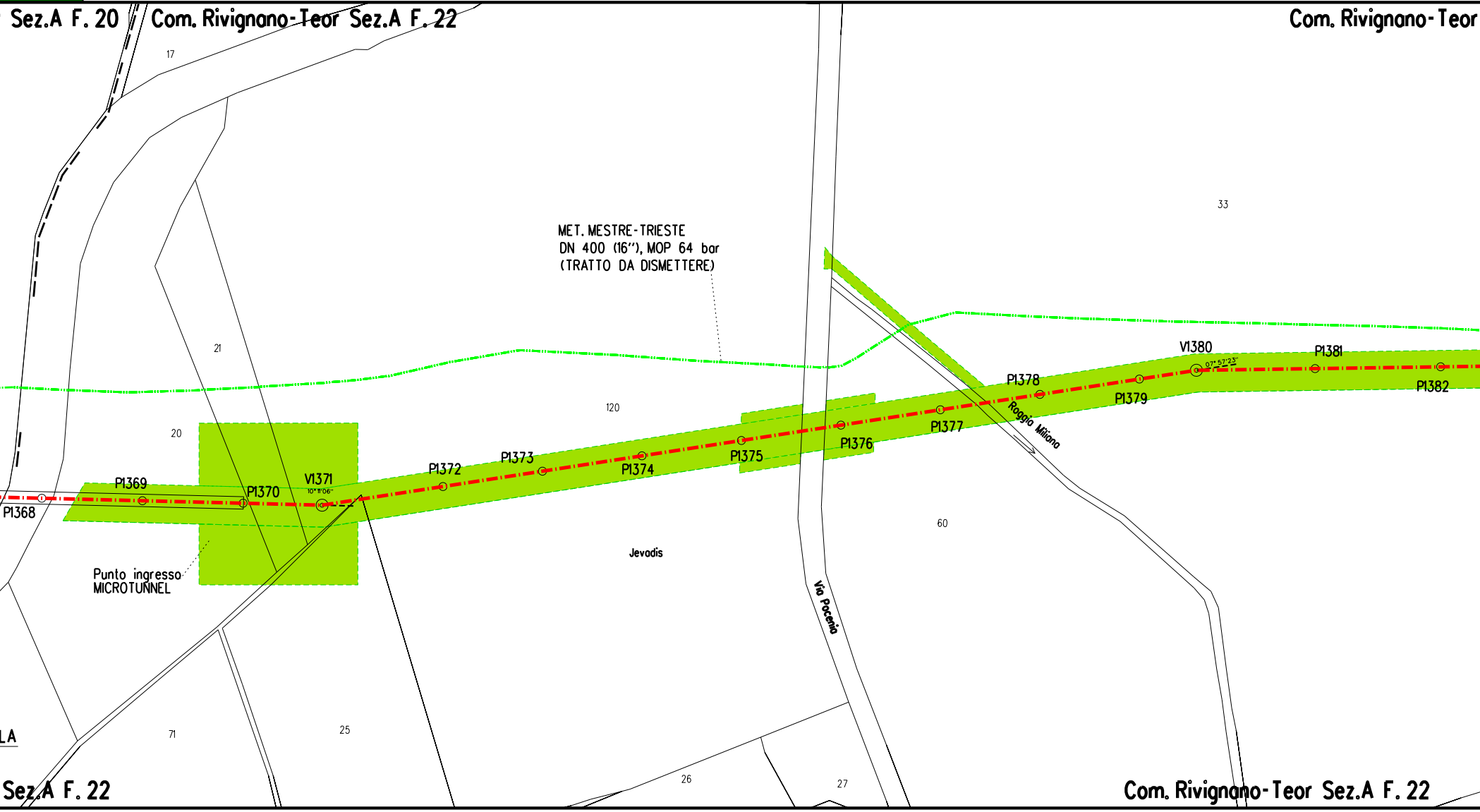
Sez.A F. 20
Com. Rivignano-Teor Sez.A F. 22
Com. Rivignano-Teor
17
33
21
MET. MESTRE-TRIESTE
DN 400 (16"), MOP 64 bar
(TRATTO DA DISMETTERE)
V1380
07° 57'23"
P1381
P1382
P1378
P1379
120
20
P1377
Roggia Milana
P1376
P1375
P1373
P1374
P1372
V1371
10° 11'06"
P1369
P1370
P1368
60
Jevadis
Punto ingresso
MICROTUNNEL
Via Pocenia
LA
71
25
26
27
Sez.A F. 22
Com. Rivignano-Teor Sez.A F. 22

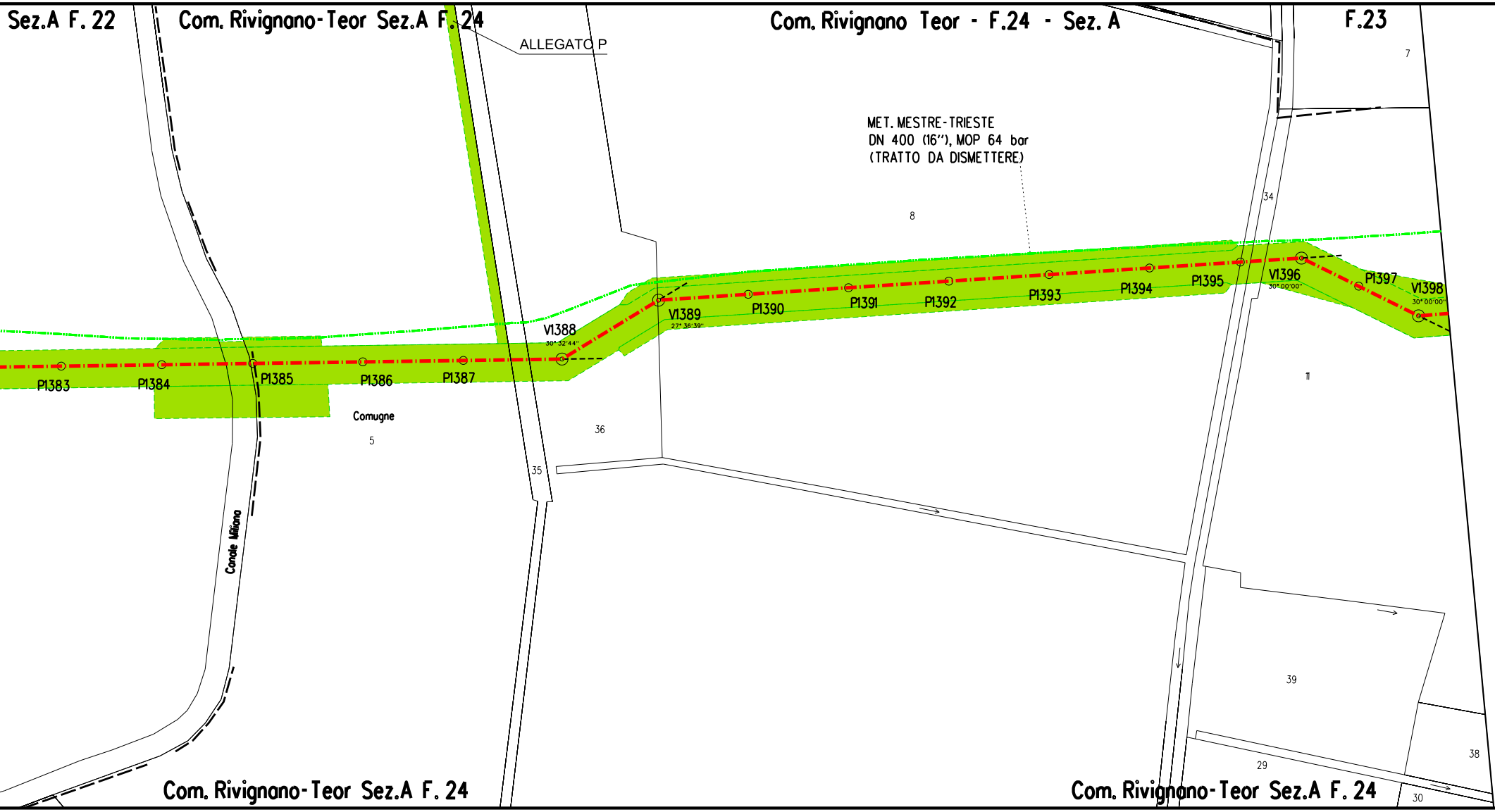
Sez.A F. 22
Com. Rivignano-Teor Sez.A F. 24
ALLEGATO P
Com. Rivignano Teor - F.24 - Sez. A
F.23
7
MET. MESTRE-TRIESTE
DN 400 (16"), MOP 64 bar
(TRATTO DA DISMETTERE)
8
34
V1396
30° 00'00"
P1397
V1398
30° 00'00"
P1395
P1394
P1393
P1392
P1391
P1390
V1389
27° 36'39"
V1388
30° 32'44"
P1387
P1386
P1385
P1384
P1383
Comugne
5
36
35
11
Canale Milione
39
38
29
30
Com. Rivignano-Teor Sez.A F. 24
Com. Rivignano-Teor Sez.A F. 24

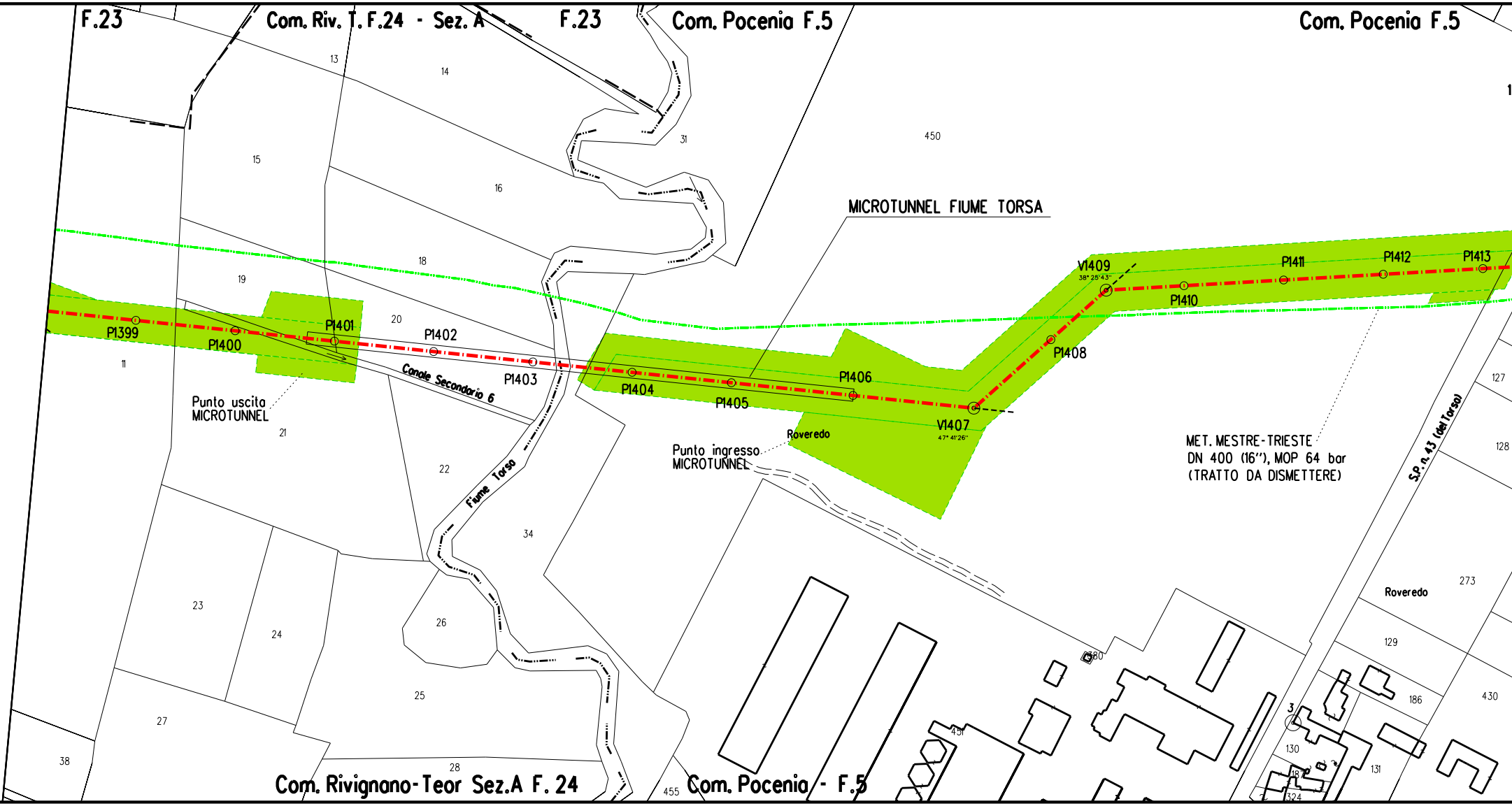
F.23
Com. Riv. T. F.24 - Sez. A
F.23
Com. Pocenia F.5
Com. Pocenia F.5
13
14
15
16
31
450
18
19
20
11
21
22
23
24
25
26
27
28
34
38
455
MICROTUNNEL FIUME TORSA
P1399
P1400
P1401
P1402
P1403
P1404
P1405
P1406
V1407
47° 41' 26"
P1408
V1409
38° 25' 43"
P1410
P1411
P1412
P1413
Canale Secondario 6
Fiume Torsa
Punto uscita
MICROTUNNEL
Punto ingresso
MICROTUNNEL
Roveredo
MET. MESTRE-TRIESTE
DN 400 (16"), MOP 64 bar
(TRATTO DA DISMETTERE)
S.P. n. 43 (del Torsa)
127
128
273
Roveredo
129
186
430
3
130
131
324
380
451
Com. Rivignano-Teor Sez.A F. 24
Com. Pocenia - F.5

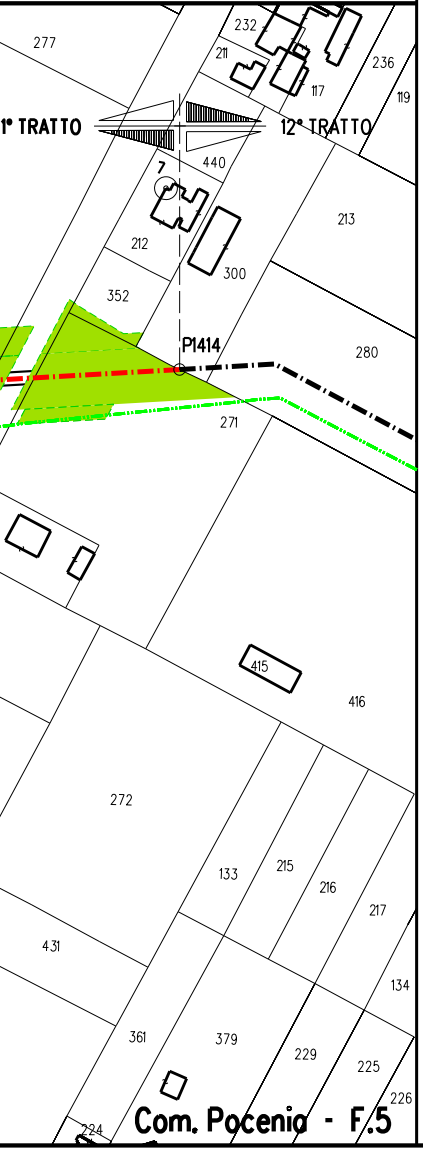
277
232
211
117
236
119
1° TRATTO
12° TRATTO
7
440
213
212
300
352
P1414
280
271
415
416
272
133
215
216
217
431
134
361
379
229
225
226
224
Com. Pocenio - F.5

LEGENDA

Opera in Progetto / Rilievo	
Condotta in esercizio	‒ ‒ ‒ ‒
Condotta in progetto	‒ · ‒ · ‒
Altre Opere	
Condotta da porre fuori esercizio	‒ · · ‒ · ·
Condotta in esercizio	‒ · ‒ · ‒
Condotta in progetto da altra opera	‒ · ‒ · ‒
Condotta fuori esercizio	‒ ‒ ‒ ‒
Aree di occupazione temporanea	🟩
Allargamenti in corrispondenza di fiumi/ infrastrutture esistenti	A
Strade di accesso provvisorie alle aree di passaggio	S
Piazzole provvisorie per i materiali	P
Impianti in progetto	🟨
Impianti esistenti	▭
Area di occupazione lavori comprese strade di accesso per condotta da porre fuori esercizio	▨

[n]	INERBIMENTI [numero scheda di dettaglio Allegato 1]
[n]	RIMBOSCHIMENTO CON PIANTAGIONE DIFFUSA [numero scheda di dettaglio Allegato 2]
[n]	IMPIANTI FUORI TERRA [numero scheda di dettaglio Allegato 4]
🟥	PIANO DI MONITORAGGIO AMBIENTALE (PMA)
🟩	RETE NATURA 2000

DISEGNI DI RIFERIMENTO	N.

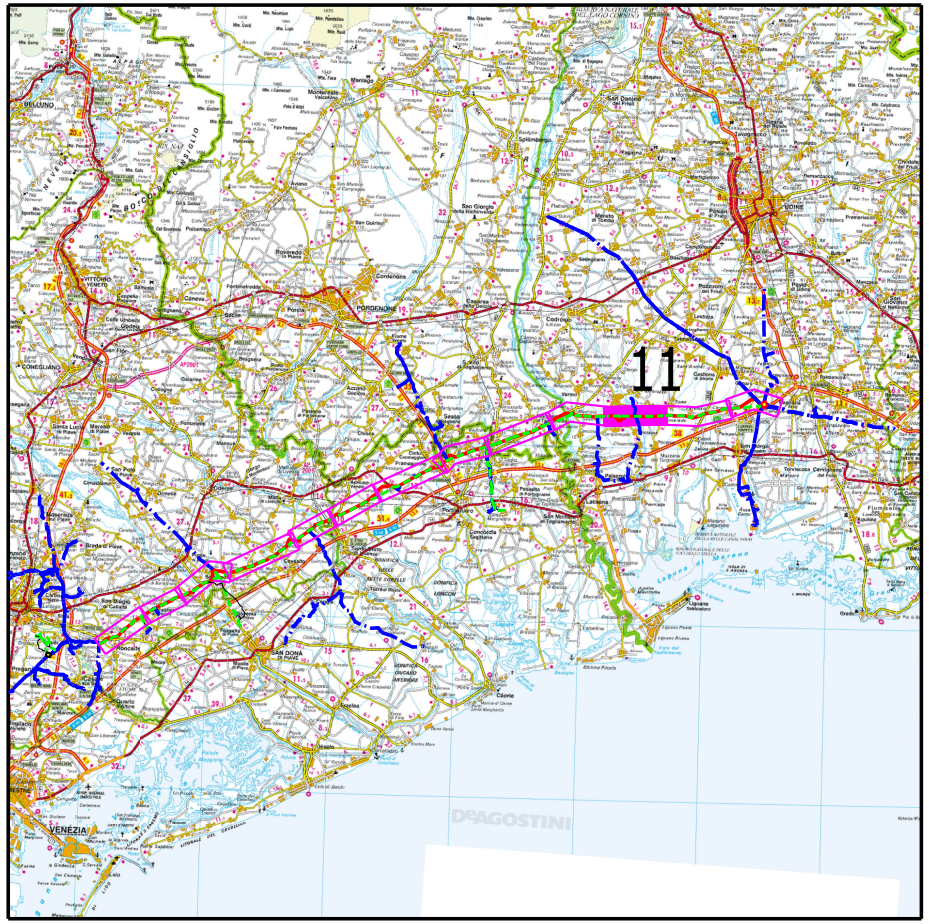

COROGRAFIA

Nei Comuni di RIVIGNANO TEOR, POCENIA

Rev.	DATA	DESCRIZIONE	ELABORATO	VERIFICATO	APPROVATO
1	Ottobre 2020	EMISSIONE PER AGGIORNAMENTO	TARINI	RAGGI	SABBATINI
0	10/05/2019	EMISSIONE PER APPALTO _ LOTTO 2	TARINI	RAGGI	SABBATINI

CLIENTE snam	**PROGETTISTA** SAIPEM	WBS CLIENTE NR/17157/R-L01 COD. TEC. 20083 COMM. SAIPEM 023088	UNITA' 100
Impianto: MET. MESTRE - TRIESTE (20083) RIF. TRATTO SILEA-GONARS DN 400 (16"), DP 75 bar 11° TRATTO: da P.1278 a P.1414		DISEGNO LB-25E-81604 ALLEGATO 3/E	
		REVISIONE 1	
PROGETTO DI RIPRISTINO VEGETAZIONALE. INERBIMENTI E RIMBOSCHIMENTI		FG. 1 DI 1	
		SCALA 1:2000	

Il presente disegno e' di proprieta' aziendale - La societa' tutelera' i propri diritti a termine di legge.