DATI TECNICI FUNZIONALI

INERBIMENTI [numero scheda di dettaglio Allegato 1]

RIMBOSCHIMENTO CON PIANTAGIONE DIFFUSA [numero s. di d. All. 2]

IMPIANTI FUORI TERRA [numero scheda di dettaglio Allegato 4]

PIANO DI MONITORAGGIO AMBIENTALE (PMA)

RETE NATURA 2000

CONFINI AMMINISTRATIVI

DATI CARATTERISTICI

DATI DI COSTRUZIONE

PRESSIONE DI PROGETTO 75.0 bar
GRADO DI UTILIZZAZIONE DICHIARATO f - 0.57

REALIZZATO IN CONFORMITA' AL D.M. 17/04/2008

RIVESTIMENTO GIUNTI DI SALDATURA

Fasce Termorestringenti C50 PRIMER (A.07.10.02)

DATI GENERALI

DN 400 SP 11.1 [UNI-EN] 7527.89 m

LUNGHEZZA TOTALE IMPIANTO 7528 m.

FASE EMISSIONE PER APPALTO

PLANIMETRIA 1:2000

CONFINI AMMINISTRATIVI

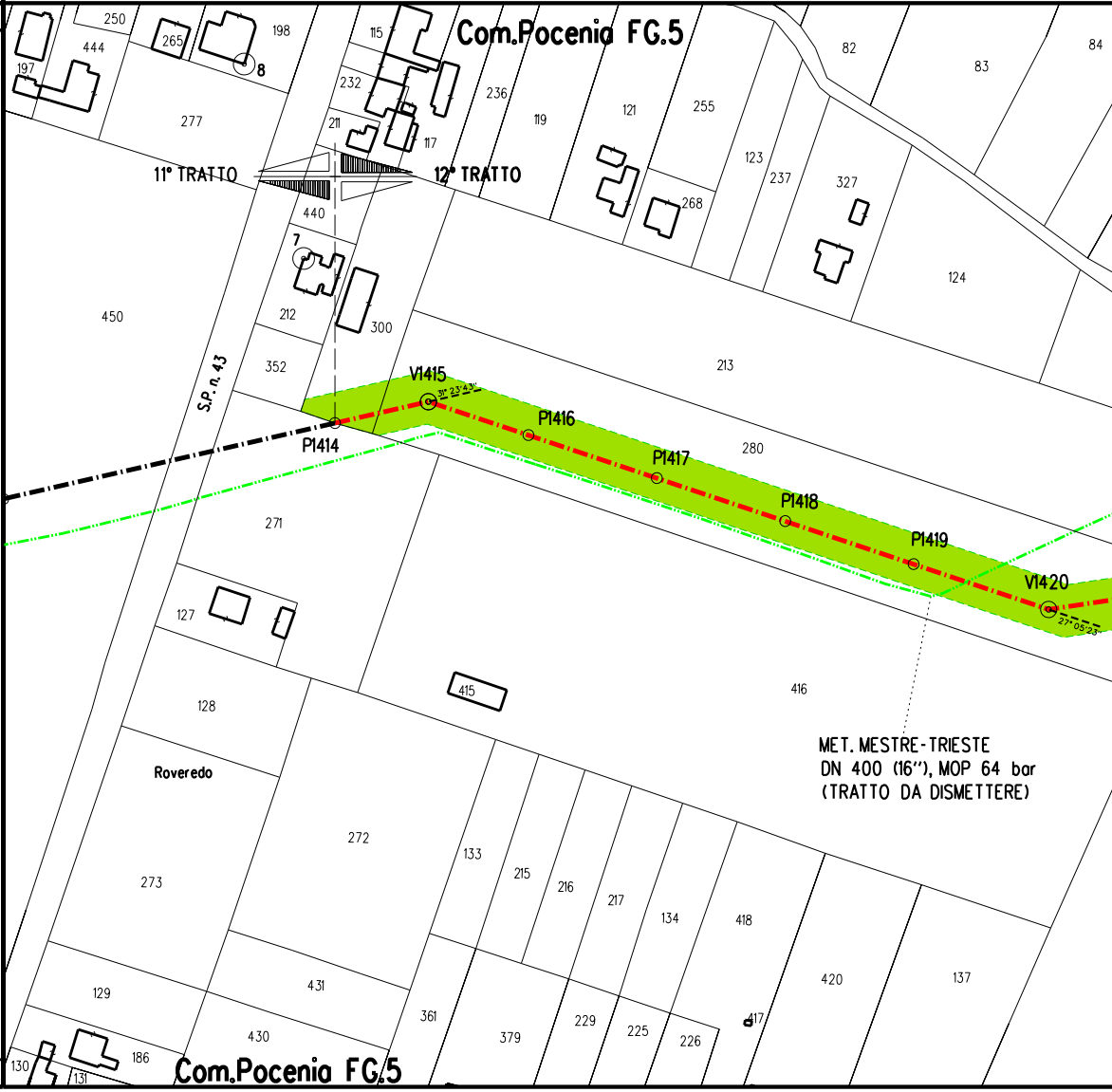

Com.Pocenia FG.5
11° TRATTO
12° TRATTO
S.P. n. 43
V1415
P1414
P1416
P1417
P1418
P1419
V1420
31° 23'43"
27° 05'23"
Roveredo
MET. MESTRE-TRIESTE
DN 400 (16"), MOP 64 bar
(TRATTO DA DISMETTERE)
Com.Pocenia FG.5
250
444
197
265
198
8
115
232
211
117
236
119
121
255
82
83
84
277
440
7
212
300
352
450
213
123
237
327
268
124
280
271
127
415
416
128
272
273
133
215
216
217
134
418
420
137
129
431
361
379
229
225
226
417
430
186
130
131

🟦 s.d. n.3

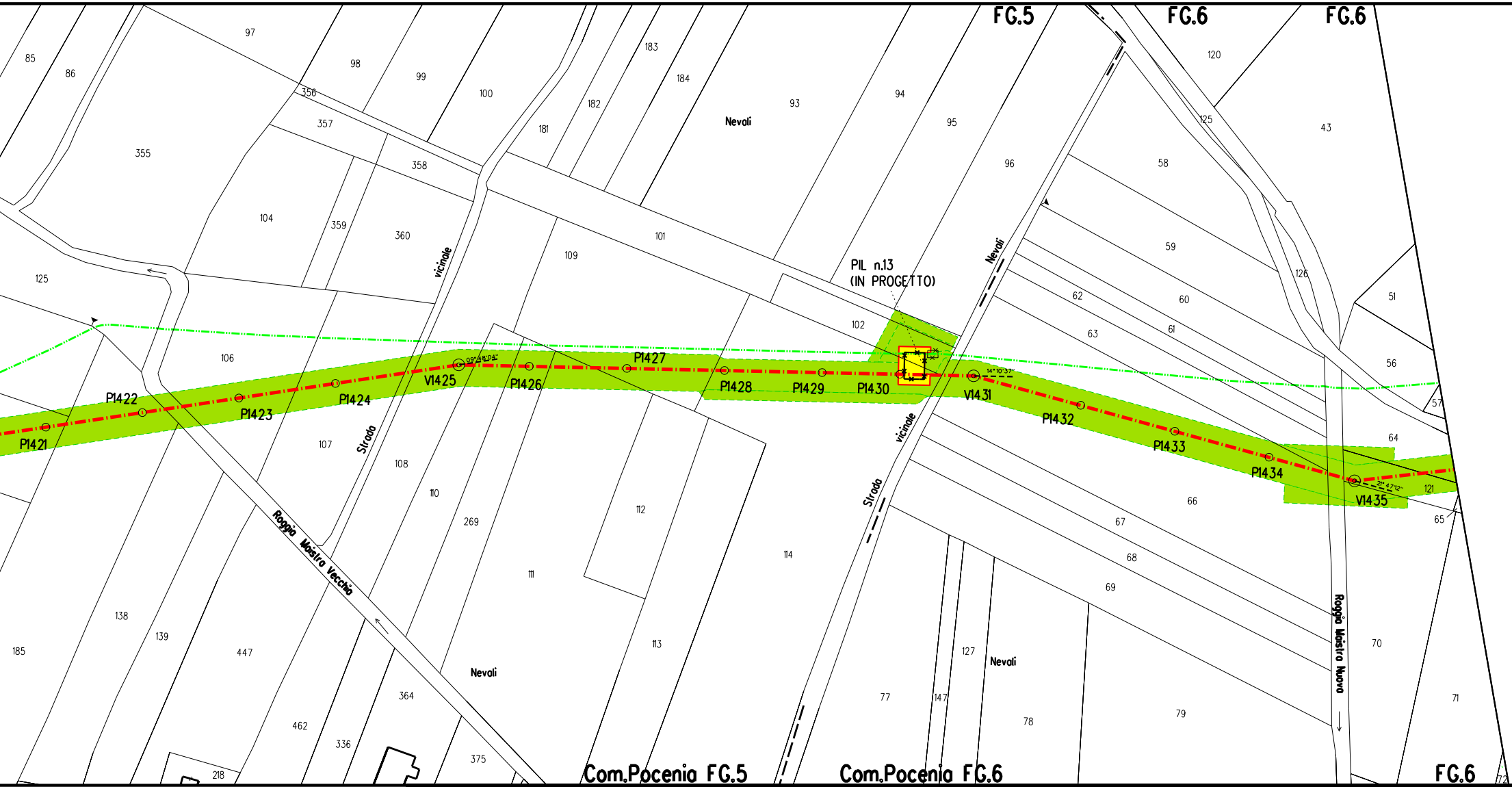
FG.5
FG.6
FG.6
PIL n.13
(IN PROGETTO)
P1421
P1422
P1423
P1424
V1425
P1426
P1427
P1428
P1429
P1430
V1431
P1432
P1433
P1434
V1435
09°48'04"
14°10'37"
21°47'12"
Nevali
Strada vicinale
Strada vicinale Nevali
Roggia Maistra Vecchia
Roggia Maistra Nuova
Com.Pocenia FG.5
Com.Pocenia FG.6
FG.6
85
86
97
98
99
100
181
182
183
184
93
94
95
96
120
43
125
356
357
358
355
104
359
360
101
109
102
58
59
60
61
62
63
126
51
56
57
64
121
65
125
106
107
108
110
269
111
112
113
114
66
67
68
69
70
71
72
138
139
185
447
462
336
218
364
375
77
147
127
78
79

s.d. n.5

s.d. n.8

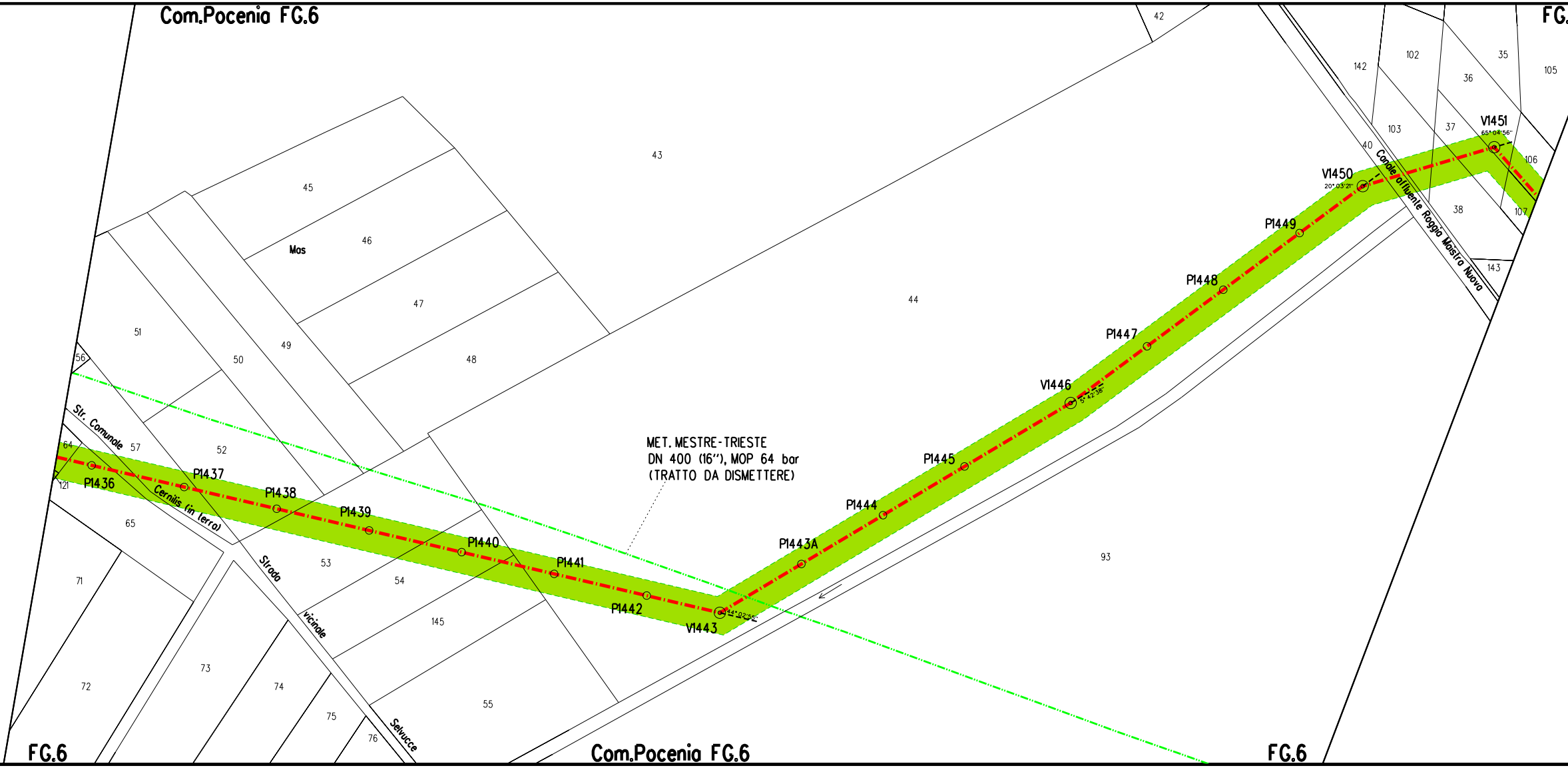

MET. MESTRE-TRIESTE
DN 400 (16''), MOP 64 bar
(TRATTO DA DISMETTERE)

Com.Pocenia FG.6
FG.
FG.6
Com.Pocenia FG.6
FG.6
Mas
Str. Comunale
Cernilis (in terra)
Strada
vicinale
Selvucce
Canale affluente Roggia Maistra Nuova
P1436
P1437
P1438
P1439
P1440
P1441
P1442
V1443
44° 02'55''
P1443A
P1444
P1445
V1446
5° 42'38''
P1447
P1448
P1449
V1450
20° 03'21''
V1451
65° 04'56''
42
43
44
45
46
47
48
49
50
51
52
53
54
55
56
57
64
65
71
72
73
74
75
76
93
121
145
142
102
35
105
36
103
37
40
106
38
107
143

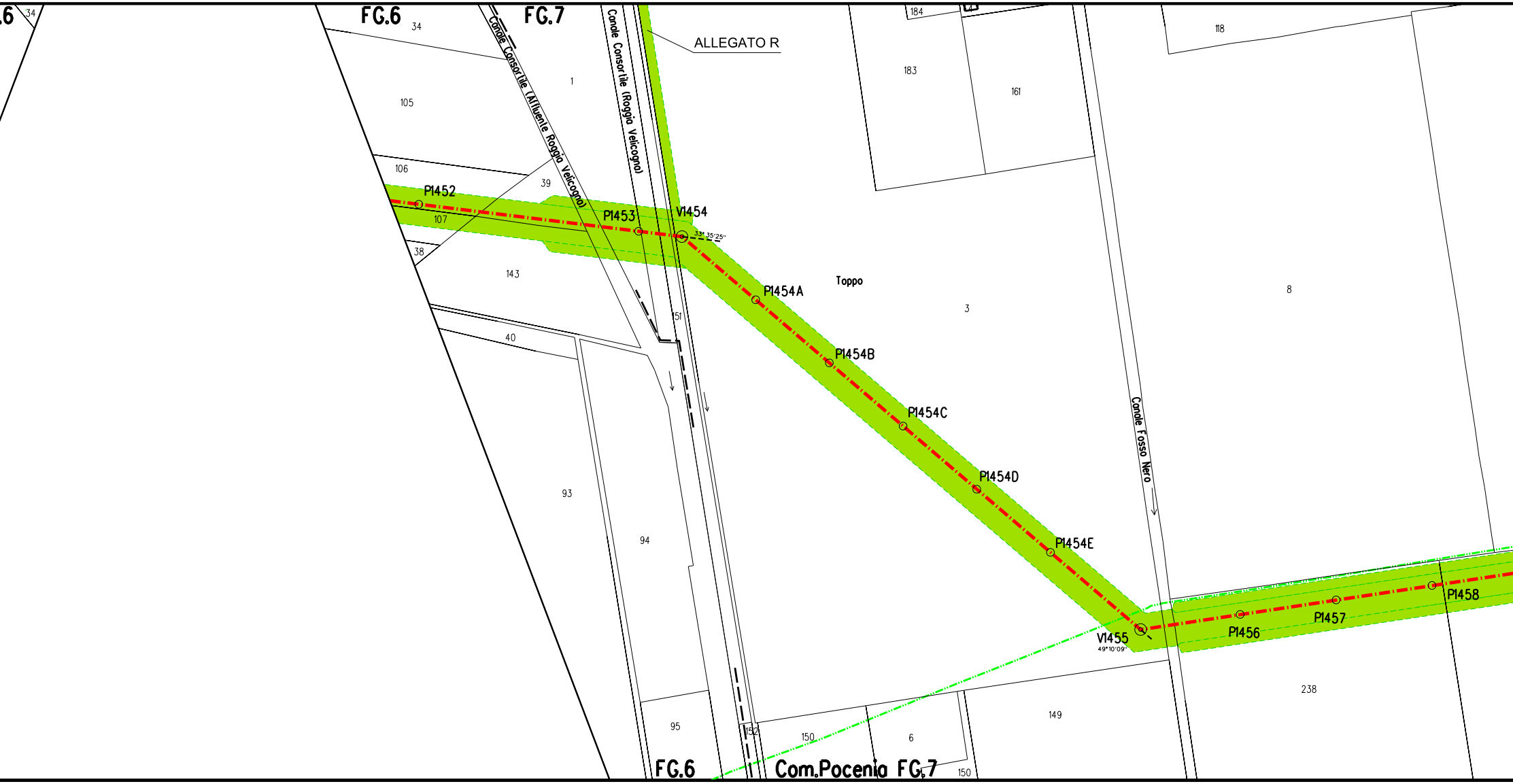
.6
34
FG.6
34
FG.7
Canale Consortile (Affluente Roggia Velicogna)
Canale Consortile (Roggia Velicogna)
ALLEGATO R
184
118
183
161
105
1
106
39
P1452
107
P1453
V1454
33° 35'25"
38
143
Toppo
P1454A
3
8
151
40
P1454B
P1454C
Canale Fosso Nero
P1454D
93
94
P1454E
P1458
P1457
P1456
V1455
49°10'09"
238
149
95
152
150
6
150
FG.6
Com.Pocenia FG.7

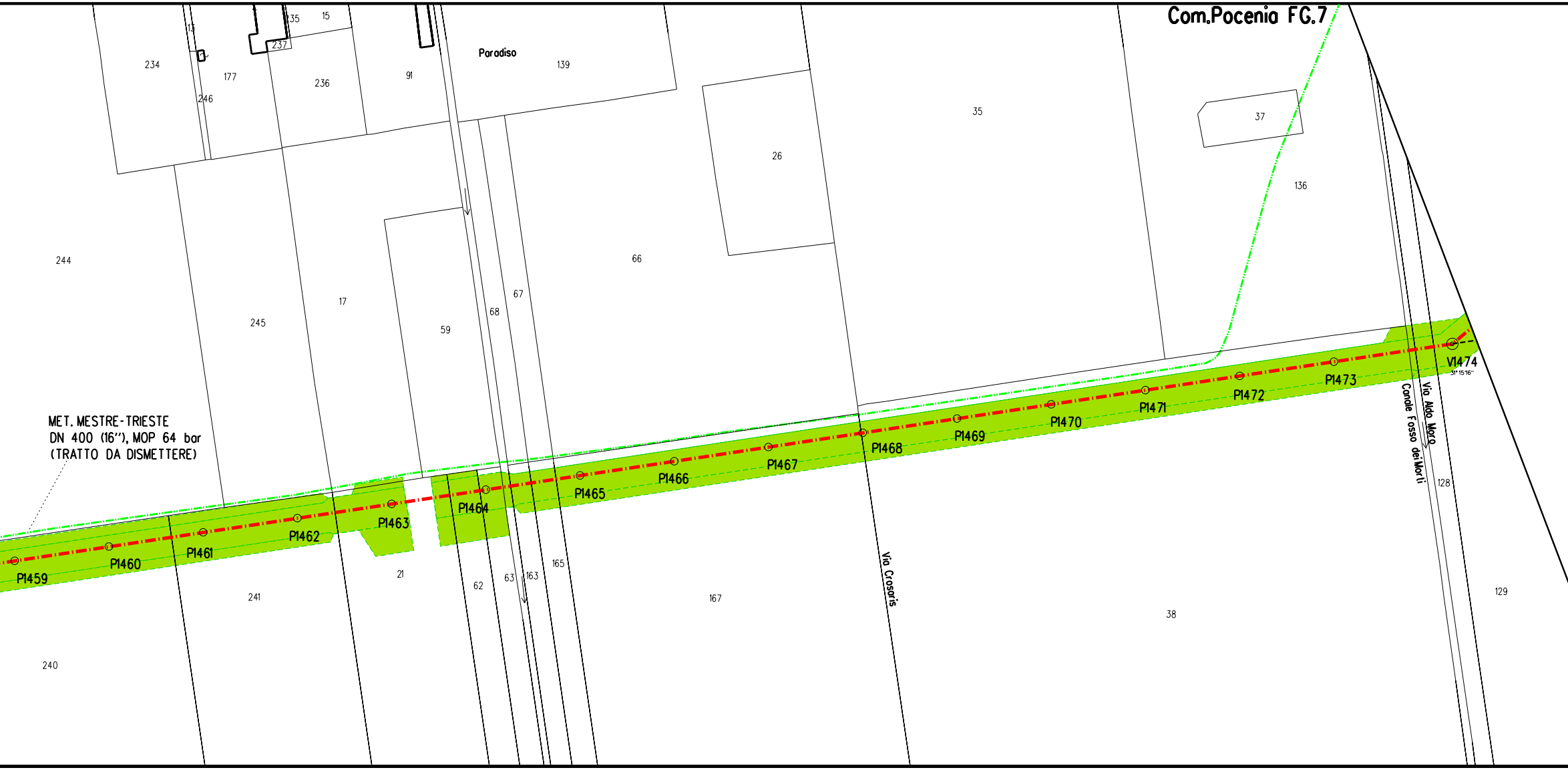
Com.Pocenia FG.7
13
235
15
237
234
177
246
236
91
Paradiso
139
35
37
136
26
244
245
17
59
68
67
66
MET. MESTRE-TRIESTE
DN 400 (16"), MOP 64 bar
(TRATTO DA DISMETTERE)
P1459
P1460
P1461
P1462
P1463
P1464
P1465
P1466
P1467
P1468
P1469
P1470
P1471
P1472
P1473
V1474
31° 15'16"
Canale Fosso dei Morti
Via Aldo Moro
128
129
Via Crosaris
240
241
21
62
63
163
165
167
38

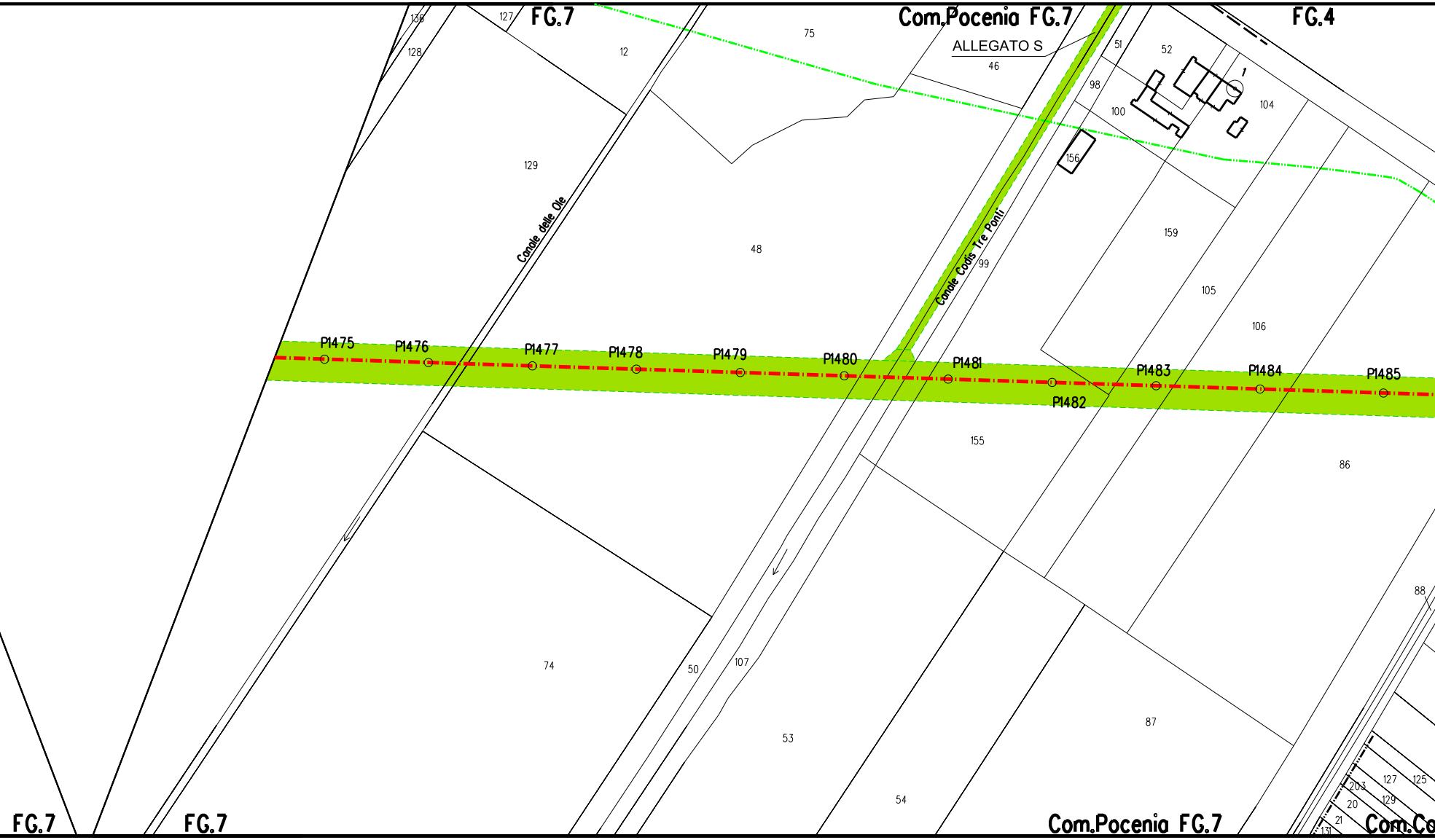
136
127
FG.7
Com.Pocenia FG.7
FG.4
128
12
75
ALLEGATO S
46
51
52
1
98
104
100
156
129
Canale delle Ole
48
159
Canale Codis Tre Ponti
99
105
106
P1475
P1476
P1477
P1478
P1479
P1480
P1481
P1482
P1483
P1484
P1485
155
86
88
74
50
107
87
53
54
127
125
203
129
20
21
131
FG.7
FG.7
Com.Pocenia FG.7
Com.Co

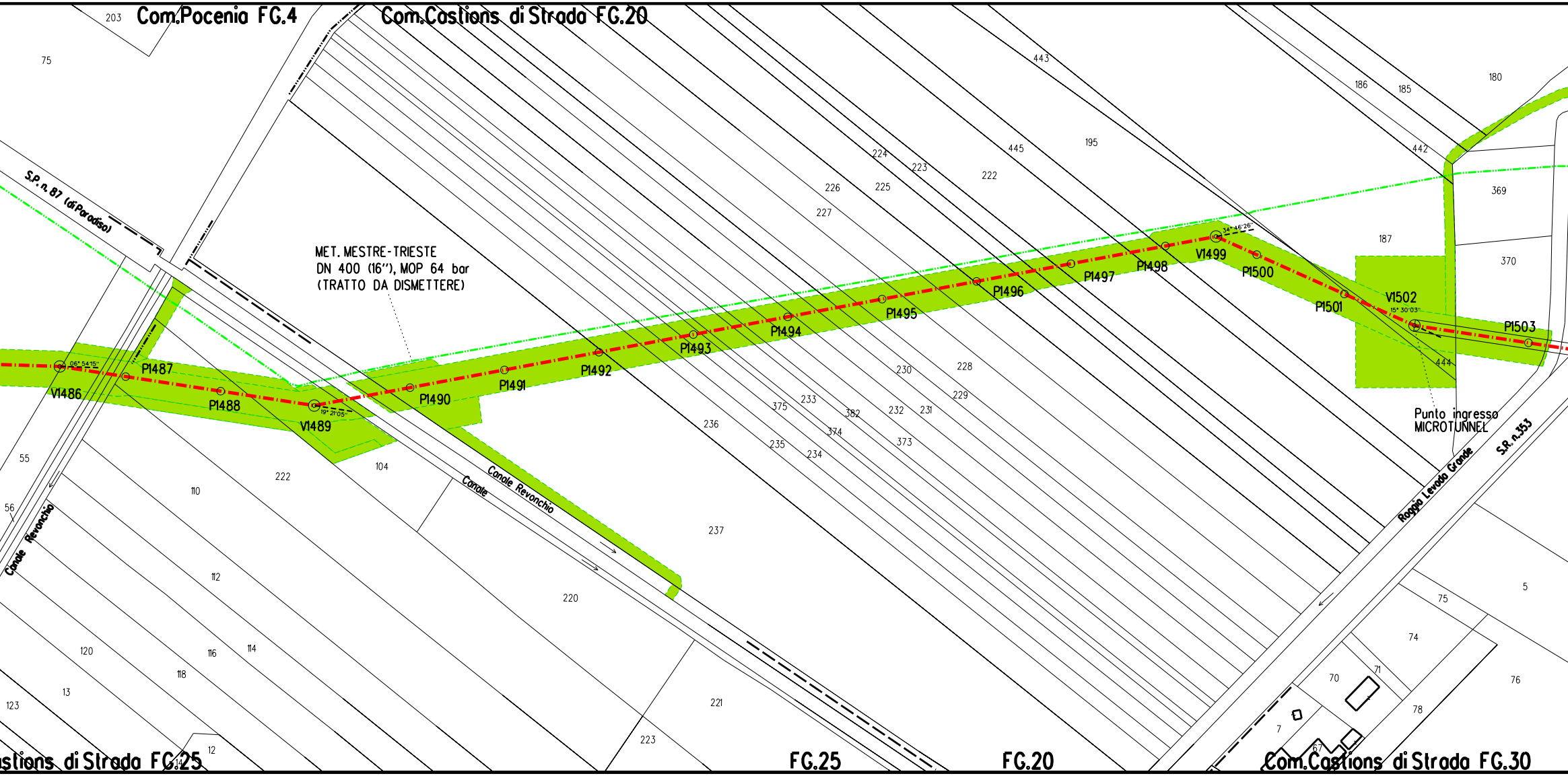
Com.Pocenia FG.4
Com.Castions di Strada FG.20
S.P. n. 87 (di Paradiso)
MET. MESTRE-TRIESTE
DN 400 (16"), MOP 64 bar
(TRATTO DA DISMETTERE)
V1486
P1487
P1488
V1489
P1490
P1491
P1492
P1493
P1494
P1495
P1496
P1497
P1498
V1499
P1500
P1501
V1502
P1503
Punto ingresso
MICROTUNNEL
Canale Revonchio
Canale
Canale Revonchio
Roggia Levada Grande
S.R. n.353
stions di Strada FG.25
FG.25
FG.20
Com.Castions di Strada FG.30
203
75
55
56
222
110
104
112
120
116
114
118
13
123
12
14
220
221
223
236
237
226
227
224
225
223
222
445
195
443
186
185
180
442
369
187
370
444
230
228
229
233
375
382
232
231
374
373
235
234
5
75
74
76
70
71
78
7
67

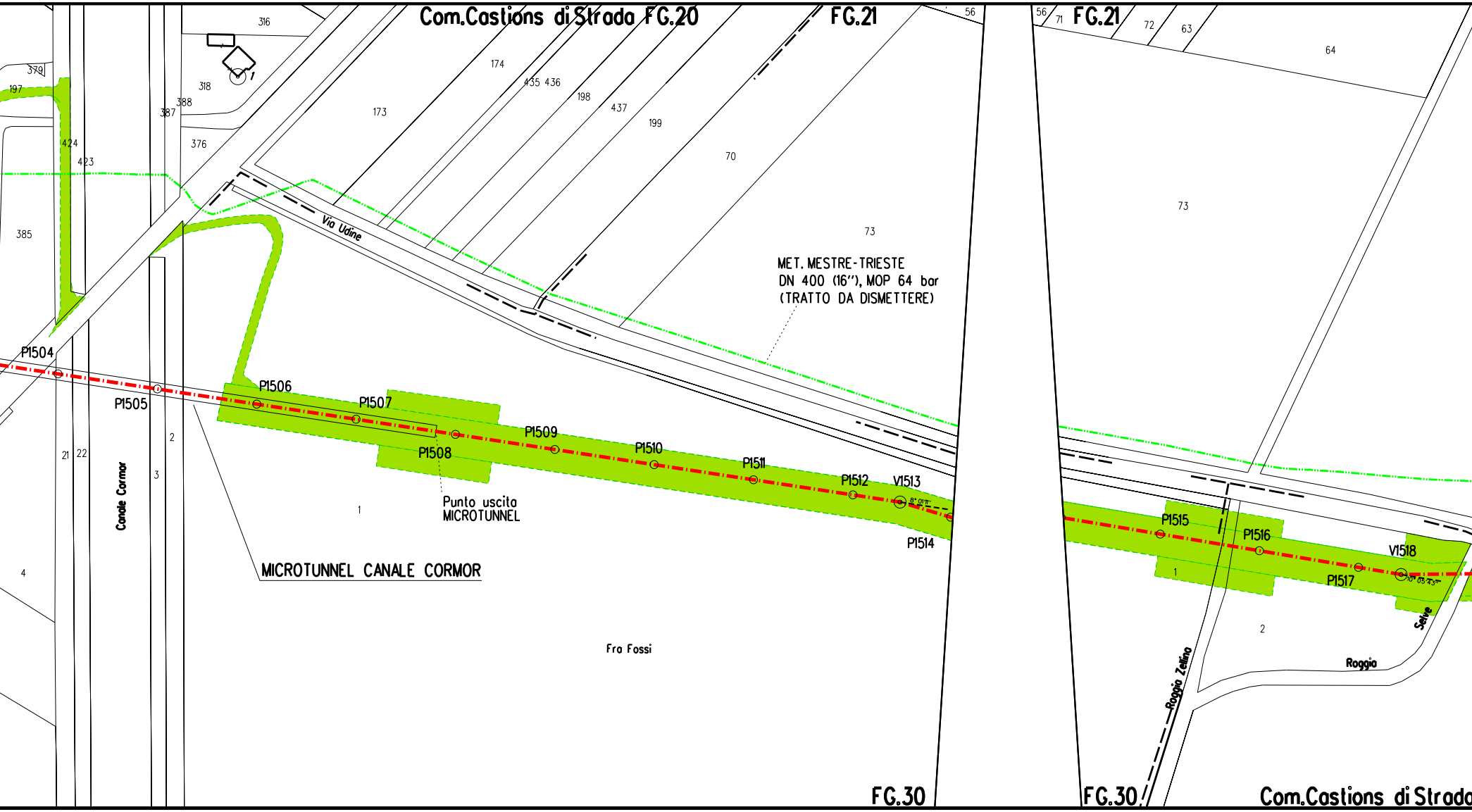
Com.Castions di Strada FG.20
FG.21
56
56
71
FG.21
72
63
64
316
174
435 436
198
437
199
70
173
318
388
387
379
197
376
424
423
385
73
73
Via Udine
MET. MESTRE-TRIESTE
DN 400 (16"), MOP 64 bar
(TRATTO DA DISMETTERE)
P1504
P1505
P1506
P1507
P1508
P1509
P1510
P1511
P1512
V1513
P1514
P1515
P1516
P1517
V1518
Punto uscita
MICROTUNNEL
MICROTUNNEL CANALE CORMOR
Canale Cormor
21
22
2
3
1
4
Fra Fossi
1
2
Roggia Zellina
Roggia
Selve
FG.30
FG.30
Com.Castions di Strada

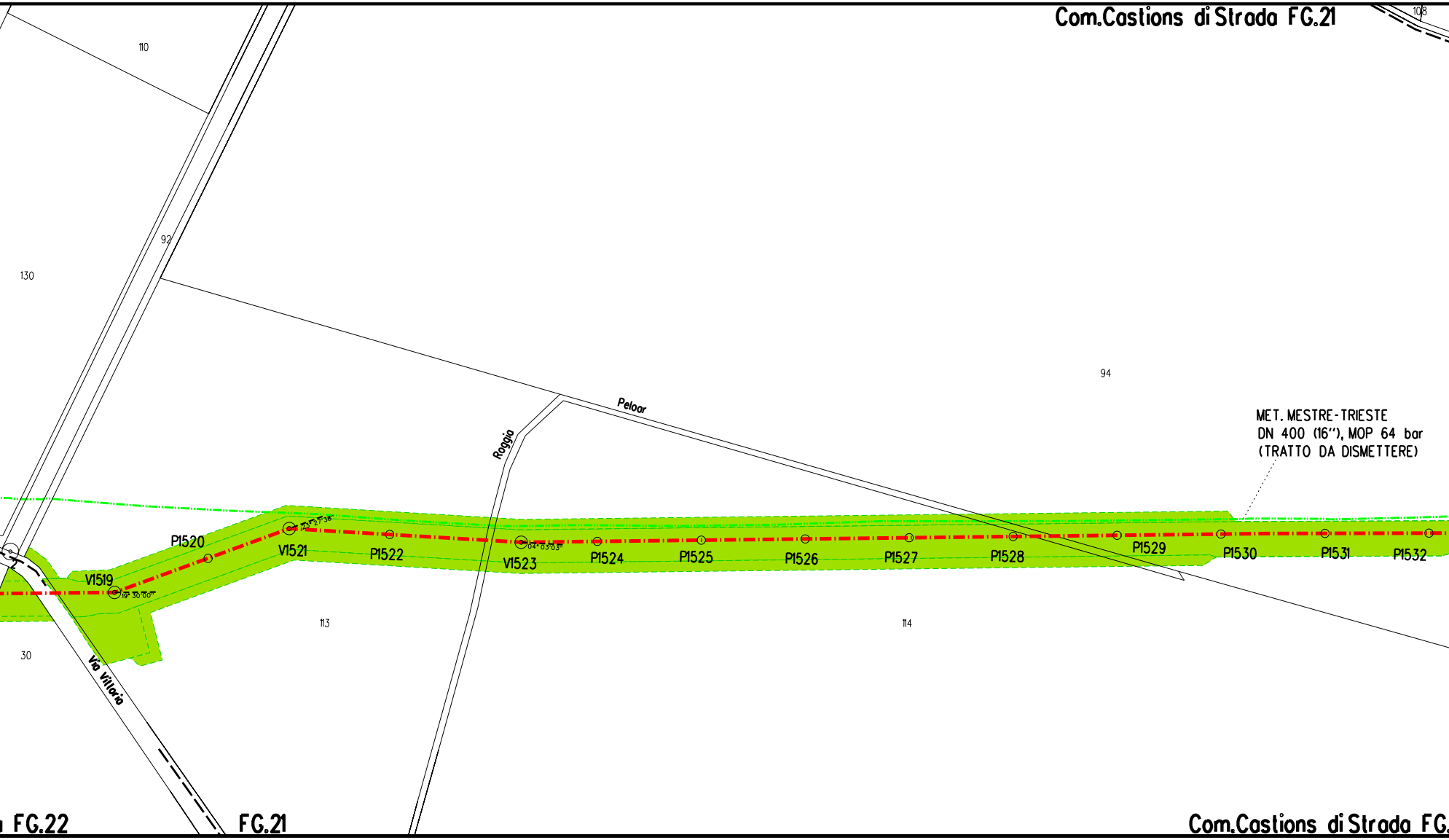
Com.Castions di Strada FG.21
108
110
92
130
94
Peloar
Roggia
MET. MESTRE-TRIESTE
DN 400 (16"), MOP 64 bar
(TRATTO DA DISMETTERE)
P1520
V1519
19° 30'00"
V1521
23° 27'38"
P1522
V1523
04° 03'03"
P1524
P1525
P1526
P1527
P1528
P1529
P1530
P1531
P1532
113
114
30
Via Villoria
FG.22
FG.21
Com.Castions di Strada FG.

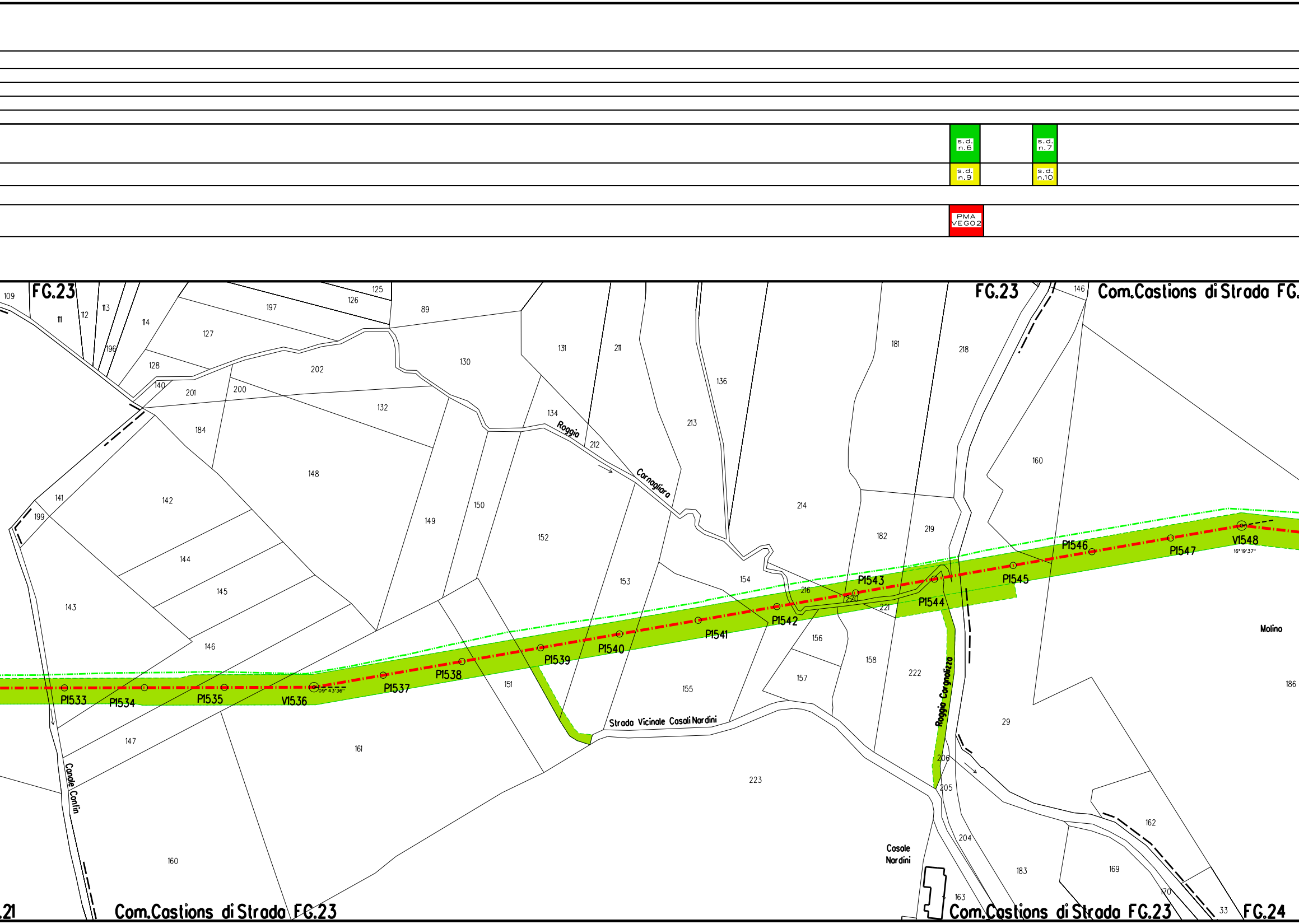
s.d. n.6
s.d. n.7
s.d. n.9
s.d. n.10
PMA VEGO2
FG.23
FG.23
Com.Castions di Strada FG.
Com.Castions di Strada FG.23
Com.Castions di Strada FG.23
FG.24
.21
P1533
P1534
P1535
V1536
09°43'36"
P1537
P1538
P1539
P1540
P1541
P1542
P1543
P1544
P1545
P1546
P1547
V1548
16°19'37"
Roggia Carnogliaro
Roggia Cargnolizzo
Canale Confin
Strada Vicinale Casali Nardini
Casale Nardini
Molino
109
111
112
113
114
196
125
126
197
127
89
128
140
201
200
202
130
131
211
136
181
218
146
132
134
212
213
184
148
141
142
199
149
150
152
153
214
182
219
160
144
145
143
146
154
216
220
221
156
158
222
151
155
157
161
147
223
29
186
206
205
204
162
183
169
170
163
33
160

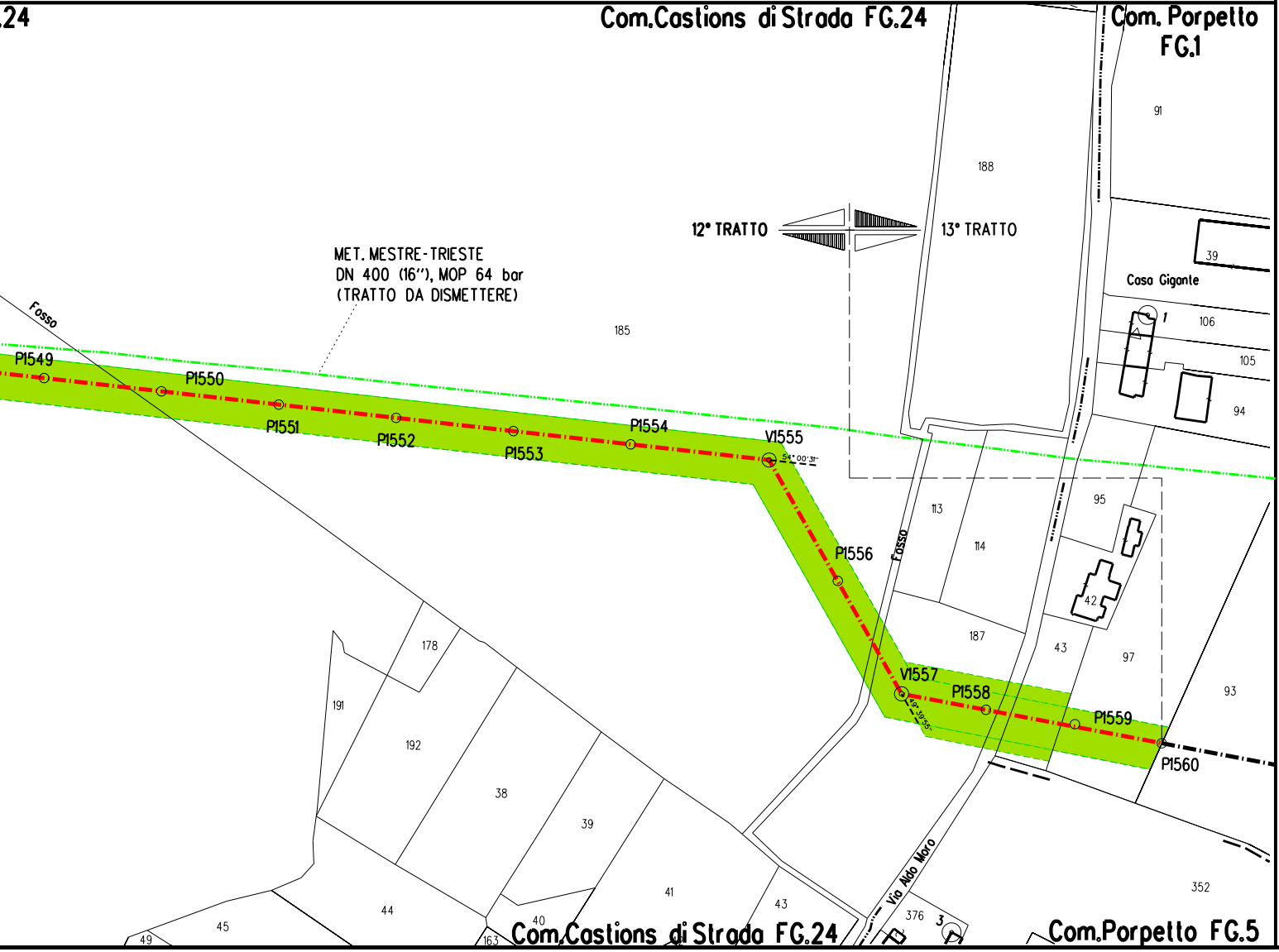
.24
Com.Castions di Strada FG.24
Com. Porpetto FG.1
91
188
12° TRATTO
13° TRATTO
39
Casa Gigante
1
106
105
94
MET. MESTRE-TRIESTE
DN 400 (16"), MOP 64 bar
(TRATTO DA DISMETTERE)
Fosso
185
P1549
P1550
P1551
P1552
P1553
P1554
V1555
54° 00' 31"
113
114
95
Fosso
P1556
42
187
43
97
V1557
49° 39' 55"
P1558
P1559
P1560
93
178
191
192
38
39
41
43
44
45
49
40
163
Via Aldo Moro
376
3
352
Com.Castions di Strada FG.24
Com.Porpetto FG.5

LEGENDA

Opera in Progetto / Rilievo

Condotta in esercizio

Condotta in progetto

Altre Opere

Condotta da porre fuori esercizio

Condotta in esercizio

Condotta in progetto da altra opera

Condotta fuori esercizio

Aree di occupazione temporanea

Allargamenti in corrispondenza di fiumi/ infrastrutture
esistenti

Strade di accesso provvisorie alle aree di passaggio

Piazzole provvisorie per i materiali

Impianti in progetto

Impianti esistenti

Area di occupazione lavori
comprese strade di accesso
per condotta da porre fuori esercizio

🟩 [n] INERBIMENTI [numero scheda di dettaglio

🟨 [n] RIMBOSCHIMENTO CON PIANTAGIONE DIFF
[numero scheda di dettaglio Allegato 2]

🟦 [n] IMPIANTI FUORI TERRA
[numero scheda di dettaglio Allegato 4]

🟥 PIANO DI MONITORAGGIO AMBIENTALE (PM

🟩 RETE NATURA 2000

DISEGNI DI RIFERIMENTO	N.

A

S

P

Allegoto 1]

USA

A)

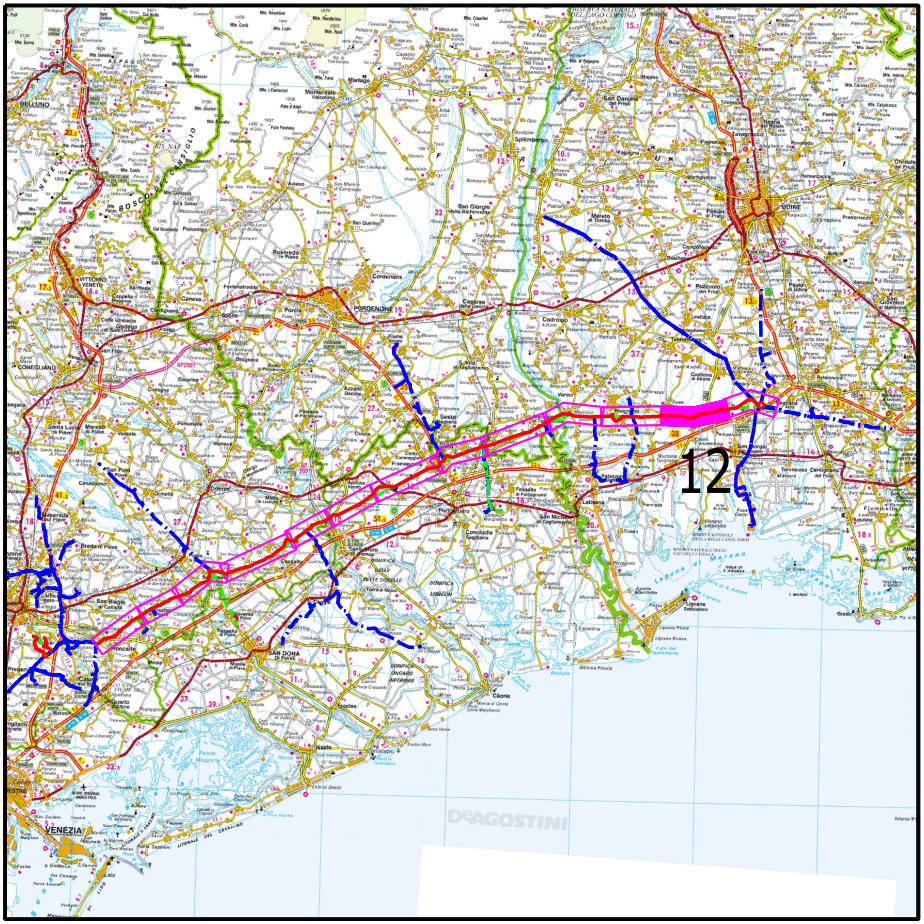

12
DeAGOSTINI

COROGRAFIA

Nei Comuni di CASTIONS DI STRADA,POCENIA,PORPETTO

Rev.	DATA	DESCRIZIONE	ELABORATO	VERIFICATO	APPROVATO
1	Ottobre 2020	EMISSIONE PER AGGIORNAMENTO	TARINI	RAGGI	SABBATINI
0	10/05/2019	EMISSIONE PER APPALTO _ LOTTO 2	TARINI	RAGGI	SABBATINI

CLIENTE snam

PROGETTISTA SAIPEM

WBS CLIENTE
NR/17157/R-L01
COD. TEC. 20083
COMM. SAIPEM 023088

UNITA' 100

Impianto: MET. MESTRE - TRIESTE
(20083) RIF. TRATTO SILEA-GONARS DN 400 (16"), DP 75 bar
12° TRATTO: da P.1414 a P.1560

PROGETTO DI RIPRISTINO VEGETAZIONALE.
INERBIMENTI E RIMBOSCHIMENTI

DISEGNO
LB-23E-81654
ALLEGATO 3/G

REVISIONE 1

FG. 1 DI 1

SCALA 1:2000

Il presente disegno e' di proprieta' aziendale - La societa' tutelera' i propri diritti a termine di legge.