DATI TECNICI FUNZIONALI

INERBIMENTI [numero scheda di dettaglio Allegato 1]

RIMBOSCHIMENTO CON PIANTAGIONE DIFFUSA [numero s. di d. All. 2]

IMPIANTI FUORI TERRA [numero scheda di dettaglio Allegato 4]

PIANO DI MONITORAGGIO AMBIENTALE (PMA)

RETE NATURA 2000

CONFINI AMMINISTRATIVI

DATI CARATTERISTICI

DATI DI COSTRUZIONE

PRESSIONE DI PROGETTO 75.0 bar
GRADO DI UTILIZZAZIONE DICHIARATO f - 0.57

REALIZZATO IN CONFORMITA' AL D.M. 17/04/2008

RIVESTIMENTO GIUNTI DI SALDATURA

Fasce Termorestringenti C50 PRIMER (A.07.10.02)

DATI GENERALI

DN 400 SP 11.1 [UNI-EN] 4447.76 m

LUNGHEZZA TOTALE IMPIANTO 4448 m.

FASE EMISSIONE PER APPALTO

PLANIMETRIA 1:2000

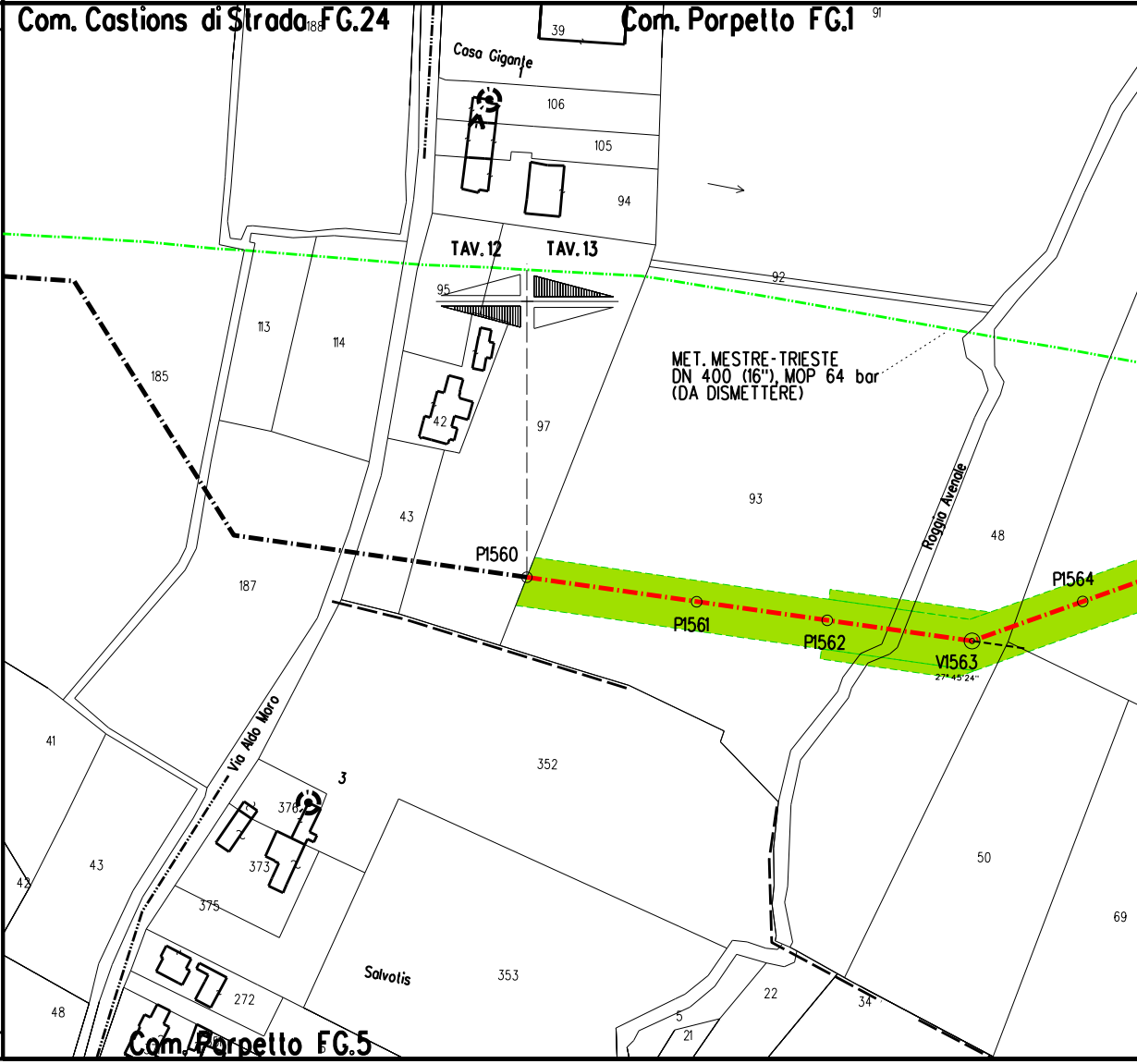
Com. Castions di Strada FG.24
Com. Porpetto FG.1
Com. Porpetto FG.5
Casa Gigante
TAV. 12
TAV. 13
MET. MESTRE-TRIESTE
DN 400 (16"), MOP 64 bar
(DA DISMETTERE)
Roggia Avenale
Via Aldo Moro
Salvotis
P1560
P1561
P1562
V1563
27° 45'24"
P1564
3
188
39
91
106
105
94
92
95
113
114
185
42
97
93
43
48
187
352
41
376
373
375
272
353
50
69
22
34
5
21

CONFINI AMMINISTRATIVI

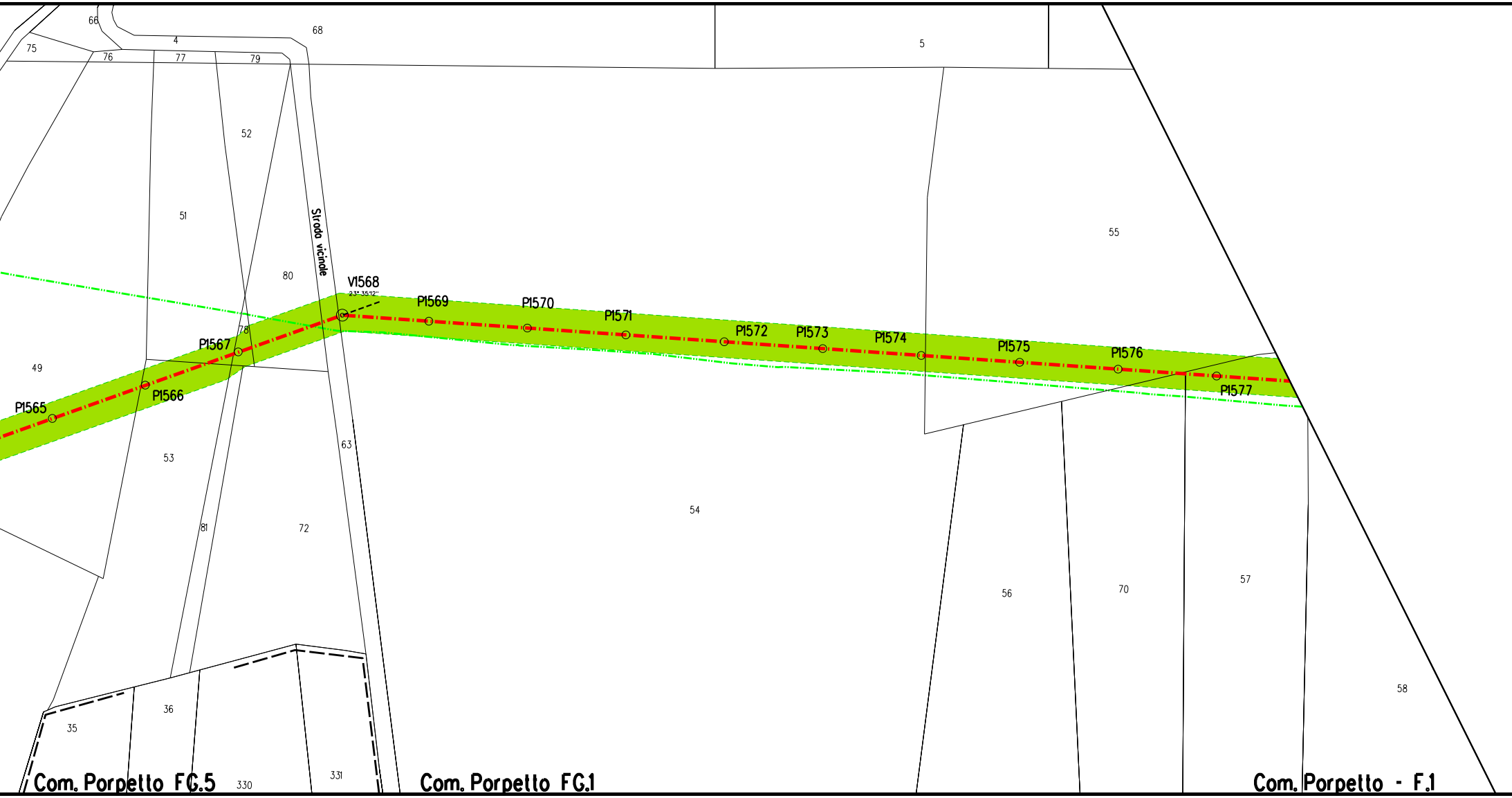
66
75
76
4
77
79
68
5
52
51
80
55
Strada vicinale
V1568
23° 35'12"
P1569
P1570
P1571
P1572
P1573
P1574
P1575
P1576
P1577
78
P1567
49
P1566
P1565
63
53
54
81
72
56
70
57
58
36
35
330
331
Com. Porpetto FG.5
Com. Porpetto FG.1
Com. Porpetto - F.1

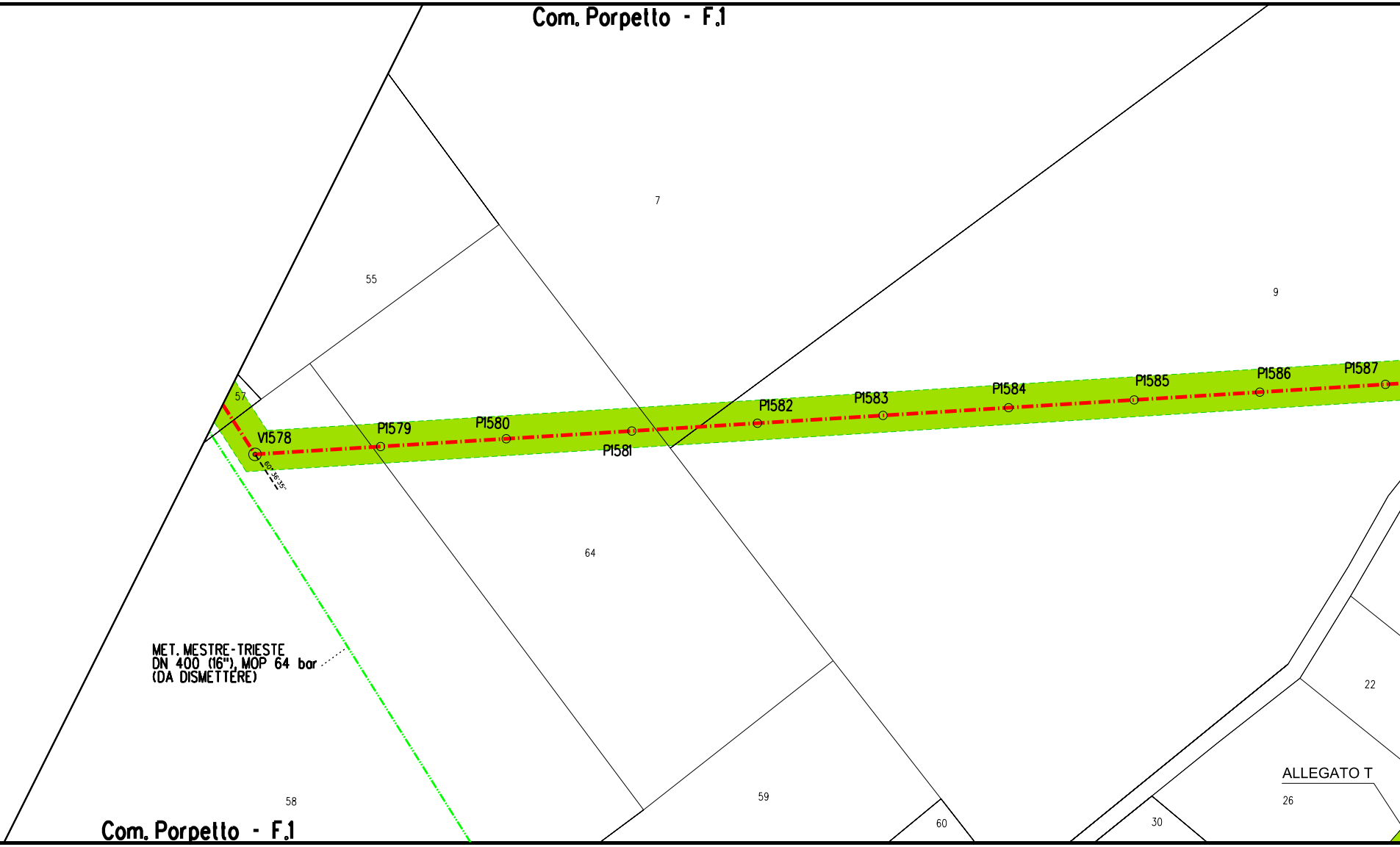
Com. Porpello - F.1
7
55
9
57
V1578
60° 36' 35"
P1579
P1580
P1581
P1582
P1583
P1584
P1585
P1586
P1587
64
22
MET. MESTRE-TRIESTE
DN 400 (16"), MOP 64 bar
(DA DISMETTERE)
ALLEGATO T
26
58
59
60
30
Com. Porpello - F.1

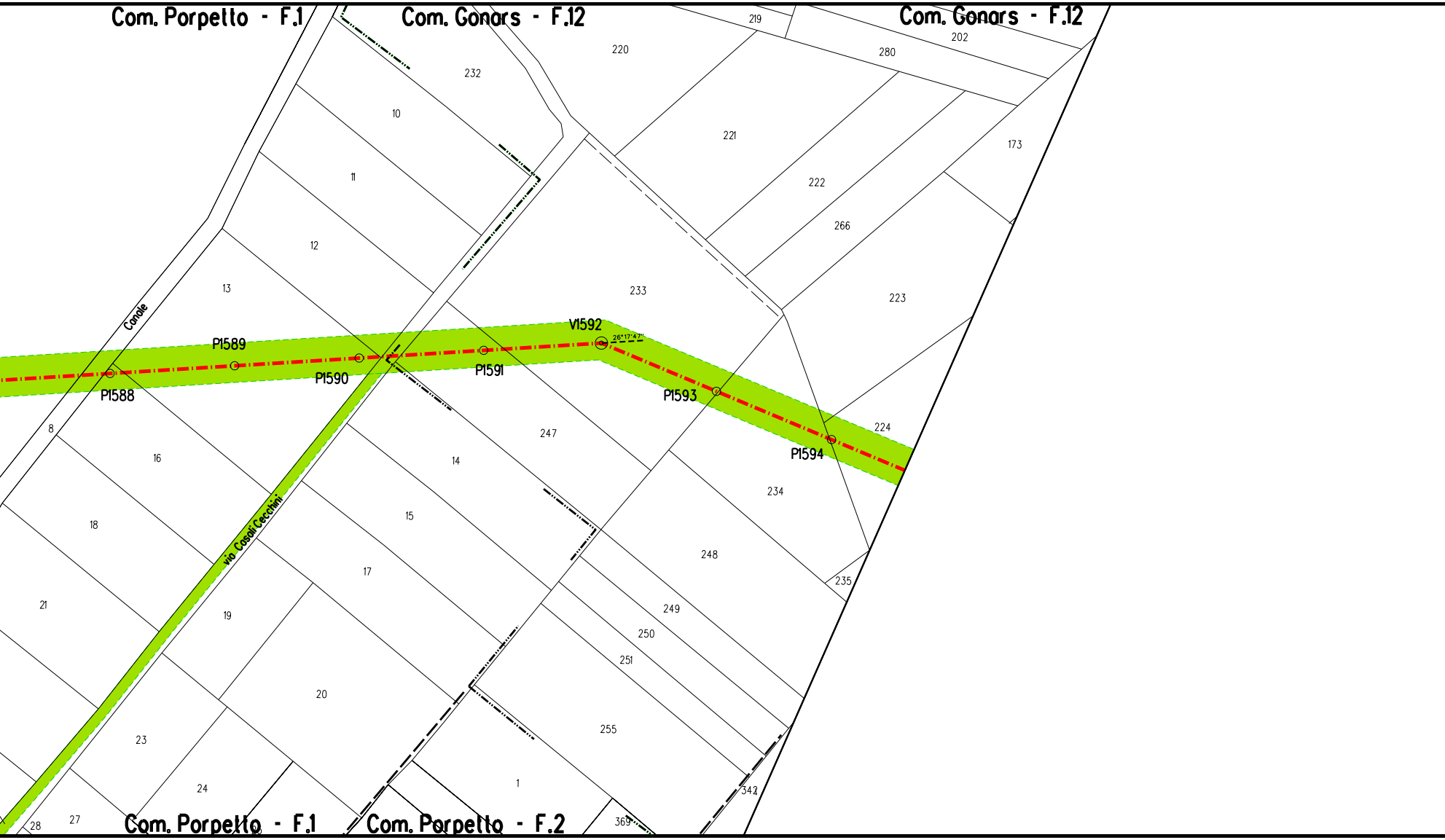
Com. Porpetto - F.1
Com. Gonars - F.12
Com. Gonars - F.12
219
202
280
220
232
10
221
173
11
222
266
12
233
223
13
Canale
V1592
26°17'47"
P1589
P1588
P1590
P1591
P1593
P1594
224
8
16
247
14
234
18
15
via Casali Cecchini
248
235
17
21
19
249
250
251
20
255
23
24
1
342
28
27
369
Com. Porpetto - F.1
Com. Porpetto - F.2

IT3320031

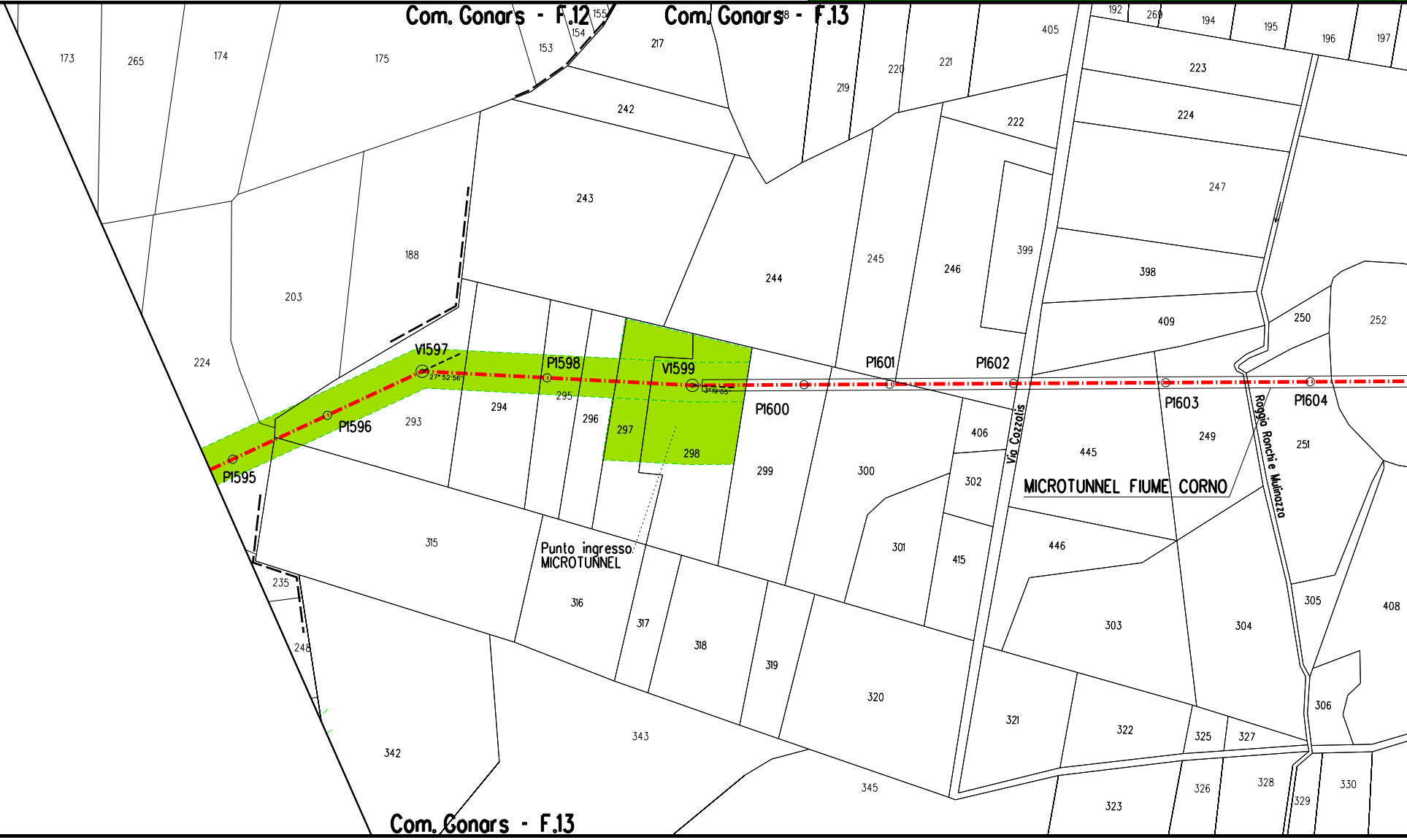

Com. Gonars - F.12
Com. Gonars - F.13
Com. Gonars - F.13
V1597
27° 52' 56"
P1598
V1599
3° 19' 05"
P1595
P1596
P1600
P1601
P1602
P1603
P1604
Via Cozzolis
Roggia Ronchie Mulinazzo
MICROTUNNEL FIUME CORNO
Punto ingresso MICROTUNNEL
173
265
174
175
153
154
155
217
219
220
221
405
192
269
194
195
196
197
223
224
242
222
243
247
188
244
245
246
399
398
203
409
250
252
224
293
294
295
296
297
298
299
300
406
445
249
251
302
301
415
446
315
316
317
318
319
320
303
304
305
408
235
248
342
343
345
321
322
325
327
306
323
326
328
329
330

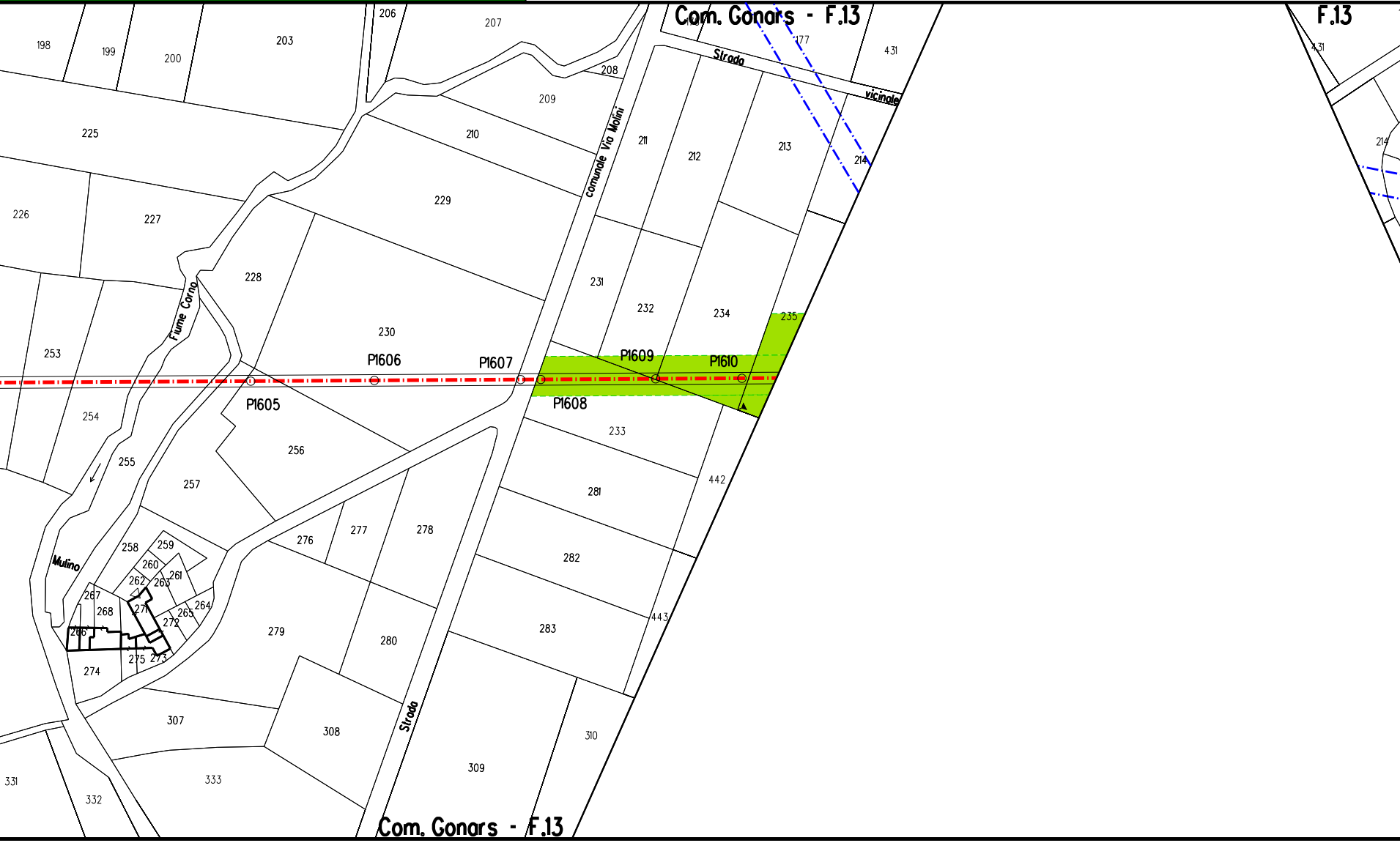
Com. Gonars - F.13
F.13
Strada vicinale
comunale Via Molini
Fiume Corno
Mulino
Strada
Com. Gonars - F.13
P1605
P1606
P1607
P1608
P1609
P1610
198
199
200
203
206
207
208
209
210
211
212
213
214
177
431
225
226
227
228
229
230
231
232
233
234
235
253
254
255
256
257
258
259
260
261
262
263
264
265
266
267
268
271
272
273
274
275
276
277
278
279
280
281
282
283
307
308
309
310
331
332
333
442
443

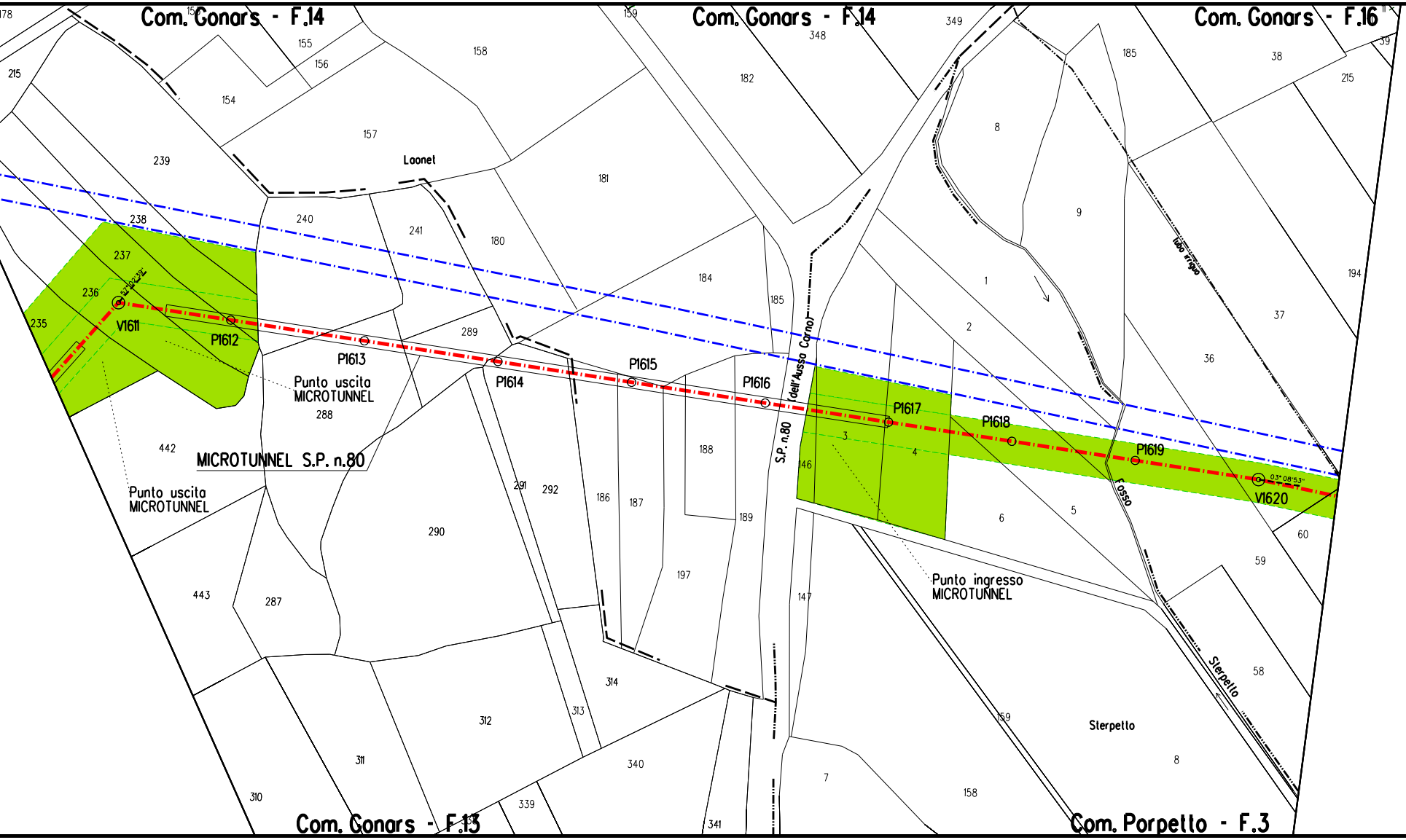
Com. Gonars - F.14
Com. Gonars - F.14
Com. Gonars - F.16
Com. Gonars - F.13
Com. Porpetto - F.3
178
15
155
156
215
154
157
158
159
348
349
182
181
185
38
215
39
8
9
Laonet
239
238
240
241
180
184
185
1
194
37
36
2
237
57°02'39"
236
235
V1611
P1612
P1613
P1614
P1615
P1616
P1617
P1618
P1619
V1620
03° 08'53"
289
Punto uscita
MICROTUNNEL
288
442
MICROTUNNEL S.P. n.80
Punto uscita
MICROTUNNEL
(dell'Ausso Carno)
S.P. n.80
tubo irriguo
Fosso
3
4
146
188
186
187
291
292
290
189
197
6
5
60
59
443
287
Punto ingresso
MICROTUNNEL
147
58
314
313
312
311
310
340
339
337
341
7
158
159
Sterpello
Sterpello
8

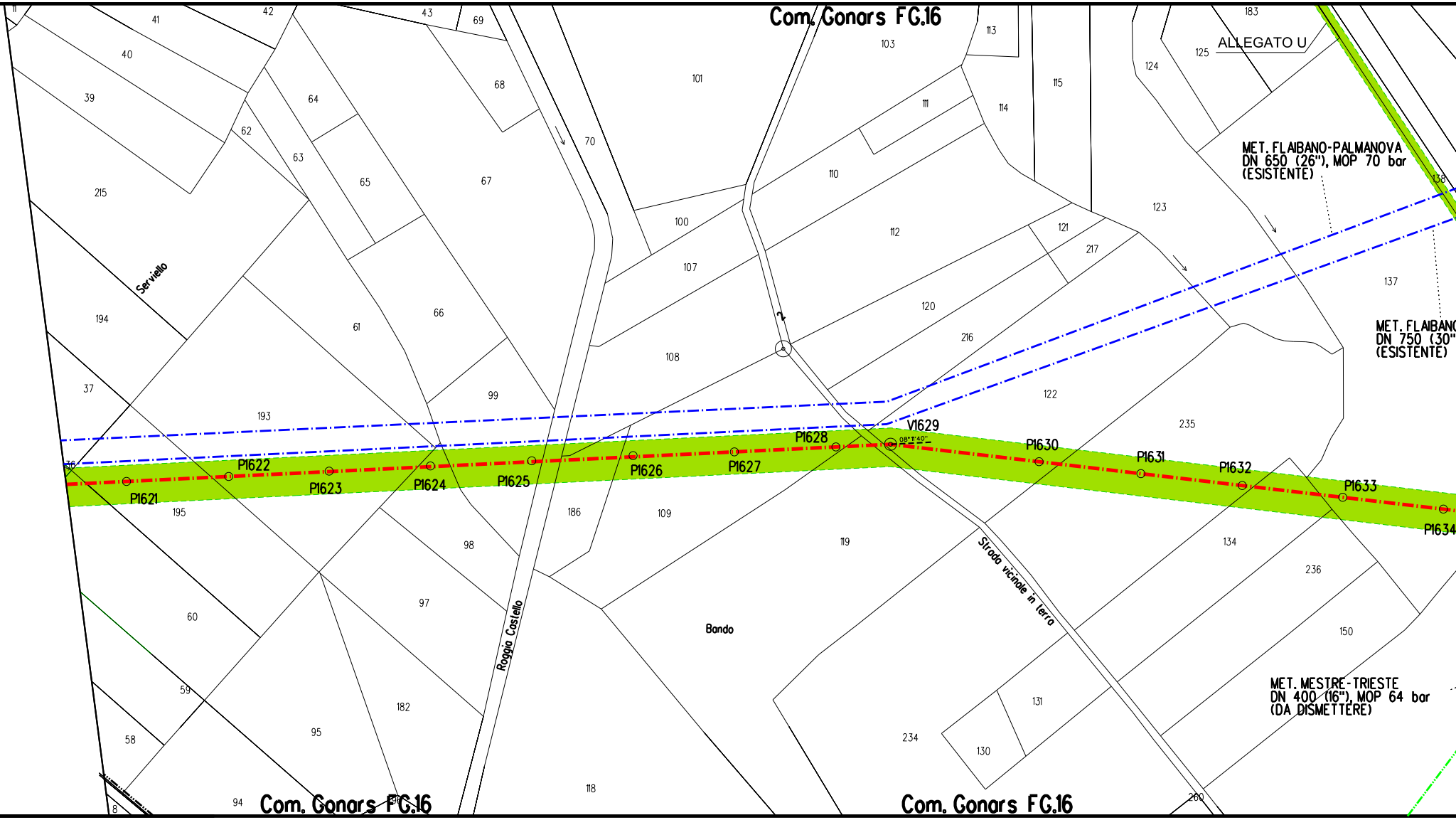
Com. Gonars FG.16
ALLEGATO U
MET. FLAIBANO-PALMANOVA
DN 650 (26"), MOP 70 bar
(ESISTENTE)
MET. FLAIBANO
DN 750 (30"
(ESISTENTE)
MET. MESTRE-TRIESTE
DN 400 (16"), MOP 64 bar
(DA DISMETTERE)
P1621
P1622
P1623
P1624
P1625
P1626
P1627
P1628
V1629
08°11'40"
P1630
P1631
P1632
P1633
P1634
Serviello
Roggia Castello
Strada vicinale in terra
Bando
2
11
41
42
43
69
40
39
215
194
37
36
195
60
59
58
94
8
62
63
64
65
61
66
67
68
70
99
98
97
95
182
186
118
101
100
107
108
109
119
103
113
111
110
112
114
115
120
121
216
217
122
123
124
125
183
138
137
235
134
236
150
131
130
234
260
Com. Gonars FG.16
Com. Gonars FG.16

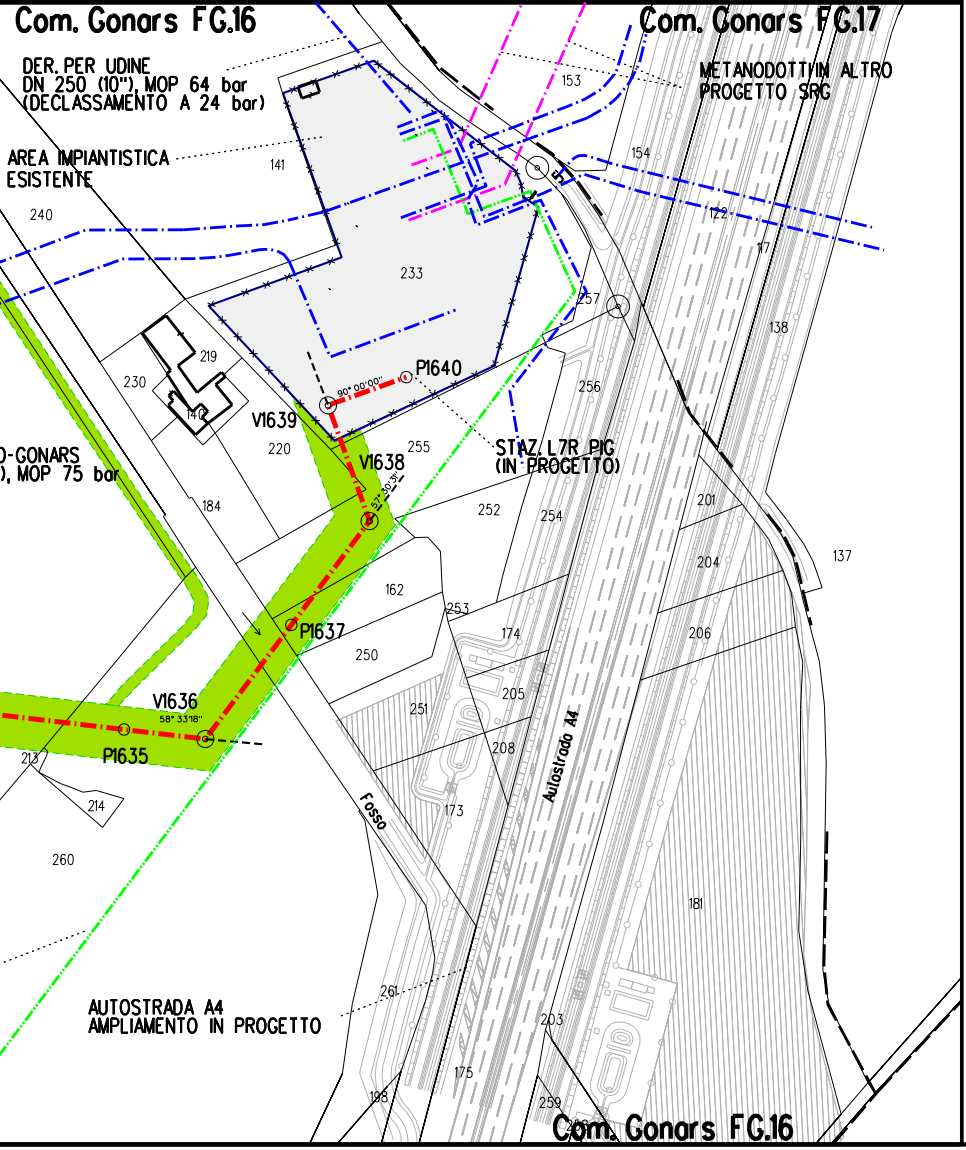
Com. Gonars FG.16
Com. Gonars FG.17
DER. PER UDINE
DN 250 (10"), MOP 64 bar
(DECLASSAMENTO A 24 bar)
METANODOTTI IN ALTRO
PROGETTO SRG
AREA IMPIANTISTICA
ESISTENTE
153
154
141
240
122
17
233
257
138
219
230
140
P1640
90° 00'00"
V1639
256
220
255
STAZ. L7R PIG
(IN PROGETTO)
V1638
57° 30'31"
O-GONARS
), MOP 75 bar
184
252
254
201
204
137
162
253
174
206
P1637
250
205
V1636
58° 33'18"
251
P1635
213
208
Autostrada A4
214
Fosso
173
260
181
261
AUTOSTRADA A4
AMPLIAMENTO IN PROGETTO
203
175
198
259
Com. Gonars FG.16

LEGENDA

Opera in Progetto / Rilievo

Condotta in esercizio	- - - - - -
Condotta in progetto	-·-·-·-·-

Altre Opere

Condotta da porre fuori esercizio	-··-··-··-
Condotta in esercizio	-·-·-·-·-
Condotta in progetto da altra opera	-·-·-·-·-
Condotta fuori esercizio	— — — —
Aree di occupazione temporanea	🟩
Allargamenti in corrispondenza di fiumi/ infrastrutture esistenti	A
Strade di accesso provvisorie alle aree di passaggio	S
Piazzole provvisorie per i materiali	P
Impianti in progetto	🟨
Impianti esistenti	▢
Area di occupazione lavori comprese strade di accesso per condotta da porre fuori esercizio	▨

[n]	INERBIMENTI [numero scheda di dettaglio Allegato 1]
[n]	RIMBOSCHIMENTO CON PIANTAGIONE DIFFUSA [numero scheda di dettaglio Allegato 2]
[n]	IMPIANTI FUORI TERRA [numero scheda di dettaglio Allegato 4]
🟥	PIANO DI MONITORAGGIO AMBIENTALE (PMA)
🟩	RETE NATURA 2000

DISEGNI DI RIFERIMENTO	N.

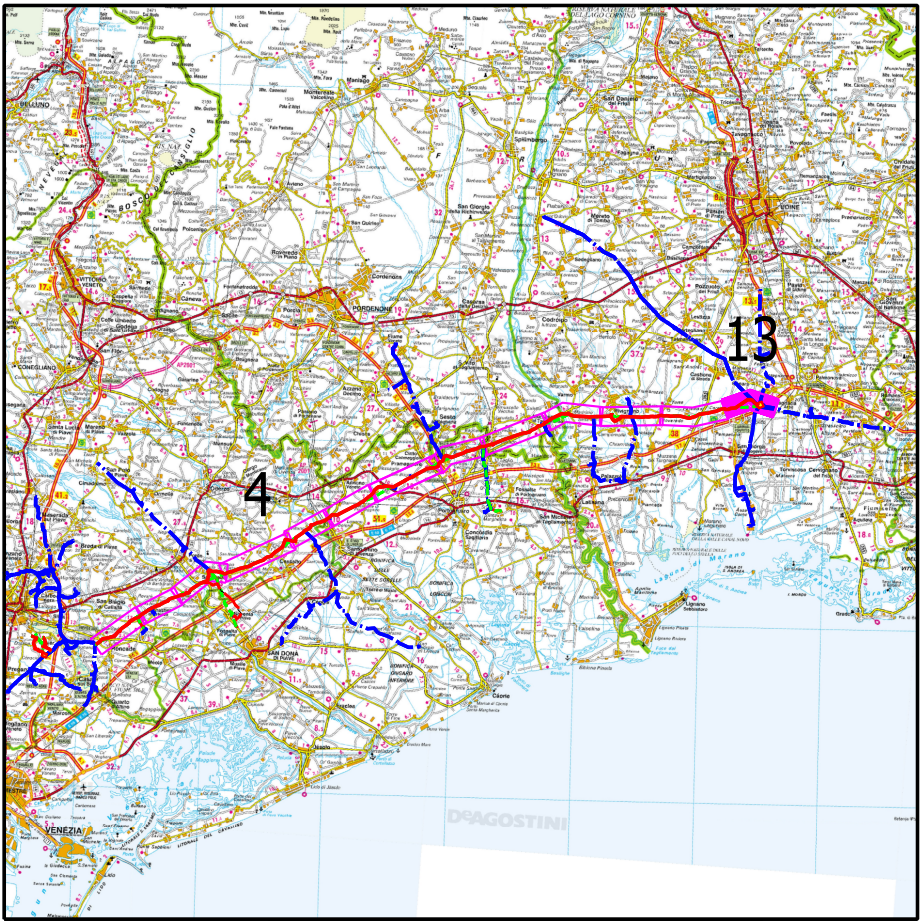
13
4
UDINE
PORDENONE
CONEGLIANO
BELLUNO
SAN DONA di Piave
VENEZIA
DeAGOSTINI

COROGRAFIA
Nei Comuni di PORPETTO, GONARS

Rev.	DATA	DESCRIZIONE	ELABORATO	VERIFICATO	APPROVATO
1	Ottobre 2020	EMISSIONE PER AGGIORNAMENTO	TARINI	RAGGI	SABBATINI
0	10/05/2019	EMISSIONE PER APPALTO – LOTTO 2	TARINI	RAGGI	SABBATINI

CLIENTE snam

PROGETTISTA SAIPEM

WBS CLIENTE
NR/17157/R-L01
COD. TEC. 20083
COMM. SAIPEM 023088

UNITA' 100

Impianto: MET. MESTRE – TRIESTE
(20083) RIF. TRATTO SILEA-GONARS DN 400 (16"), DP 75 bar
13° TRATTO: da P.1560 a P.1640

DISEGNO LB-19E-81704
ALLEGATO 3/I

REVISIONE 1

PROGETTO DI RIPRISTINO VEGETAZIONALE.
INERBIMENTI E RIMBOSCHIMENTI

FG. 1 DI 1

SCALA 1:2000

Il presente disegno e' di proprieta' aziendale – La societa' tutelera' i propri diritti a termine di legge.