DATI TECNICI FUNZIONALI

INERBIMENTI [numero scheda di dettaglio Allegato 1]

RIMBOSCHIMENTO CON PIANTAGIONE DIFFUSA [numero s. di d. All. 2]

IMPIANTI FUORI TERRA [numero scheda di dettaglio Allegato 4]

PIANO DI MONITORAGGIO AMBIENTALE (PMA)

RETE NATURA 2000

CONFINI AMMINISTRATIVI

DATI CARATTERISTICI

DATI DI COSTRUZIONE

PRESSIONE MASSIMA DI ESERCIZIO (MOP) 64.0 BAR

RIVESTIMENTO GIUNTI DI SALDATURA

Fasce Termorestringenti

DATI GENERALI

DN 400 SP 7.14 [UNI-EN] 7150.00 m

LUNGHEZZA TOTALE IMPIANTO 7150.00 m.

FASE EMISSIONE PER APPALTO

PLANIMETRIA 1:2000

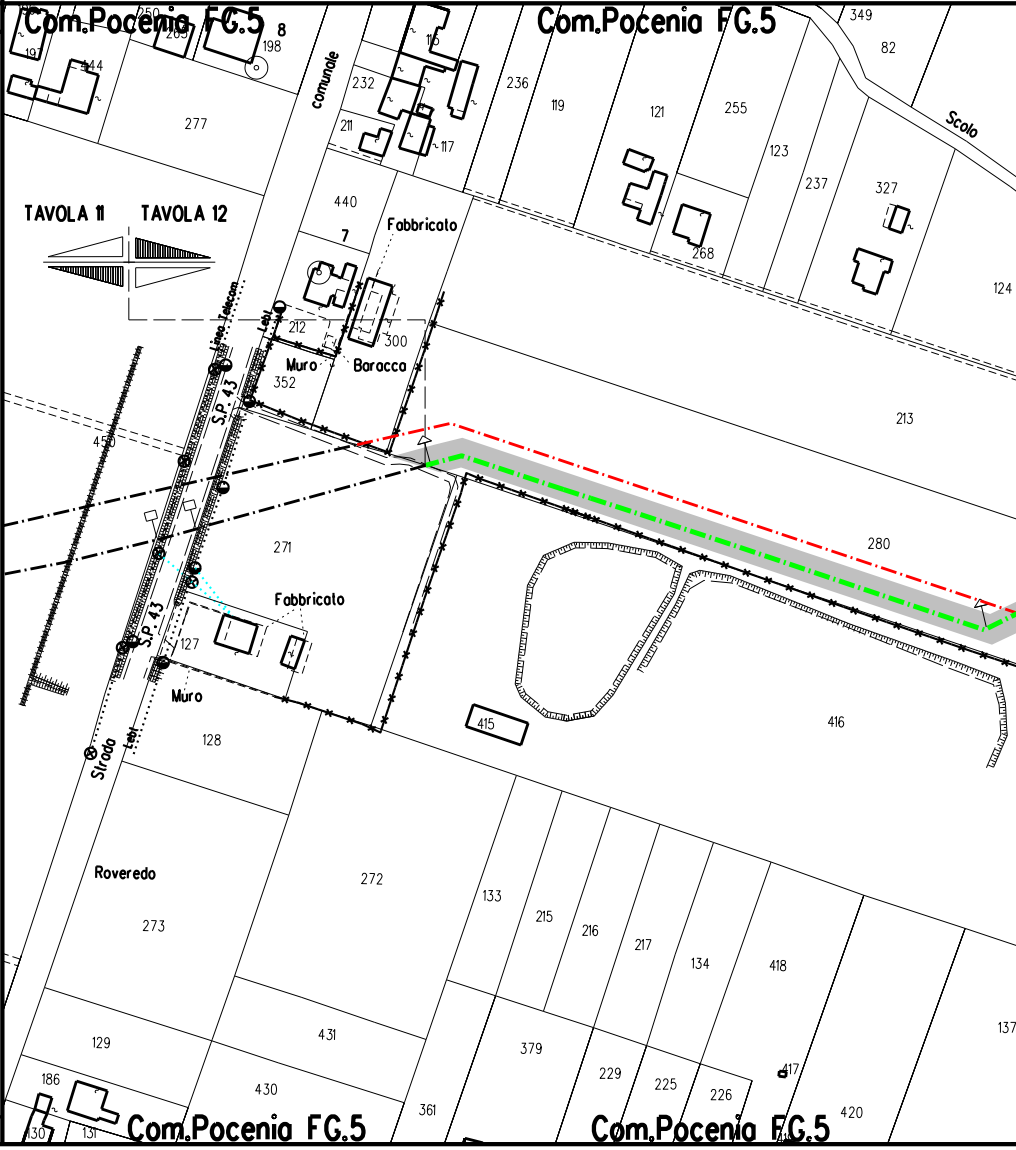
Com.Pocenia FG.5
8
197
250
265
198
444
277
comunale
232
211
116
117
236
Com.Pocenia FG.5
349
82
Scolo
119
121
255
123
237
327
268
124
TAVOLA 11
TAVOLA 12
440
7
Fabbricato
Linea Telecom
Lebi
212
300
Muro
Baracca
352
S.P. 43
450
213
271
280
Fabbricato
S.P. 43
127
Muro
415
416
128
Strada
Lebi
Roveredo
273
272
133
215
216
217
134
418
137
129
431
379
229
225
226
417
186
430
361
420
130
131
Com.Pocenia FG.5
Com.Pocenia FG.5

CONFINI AMMINISTRATIVI

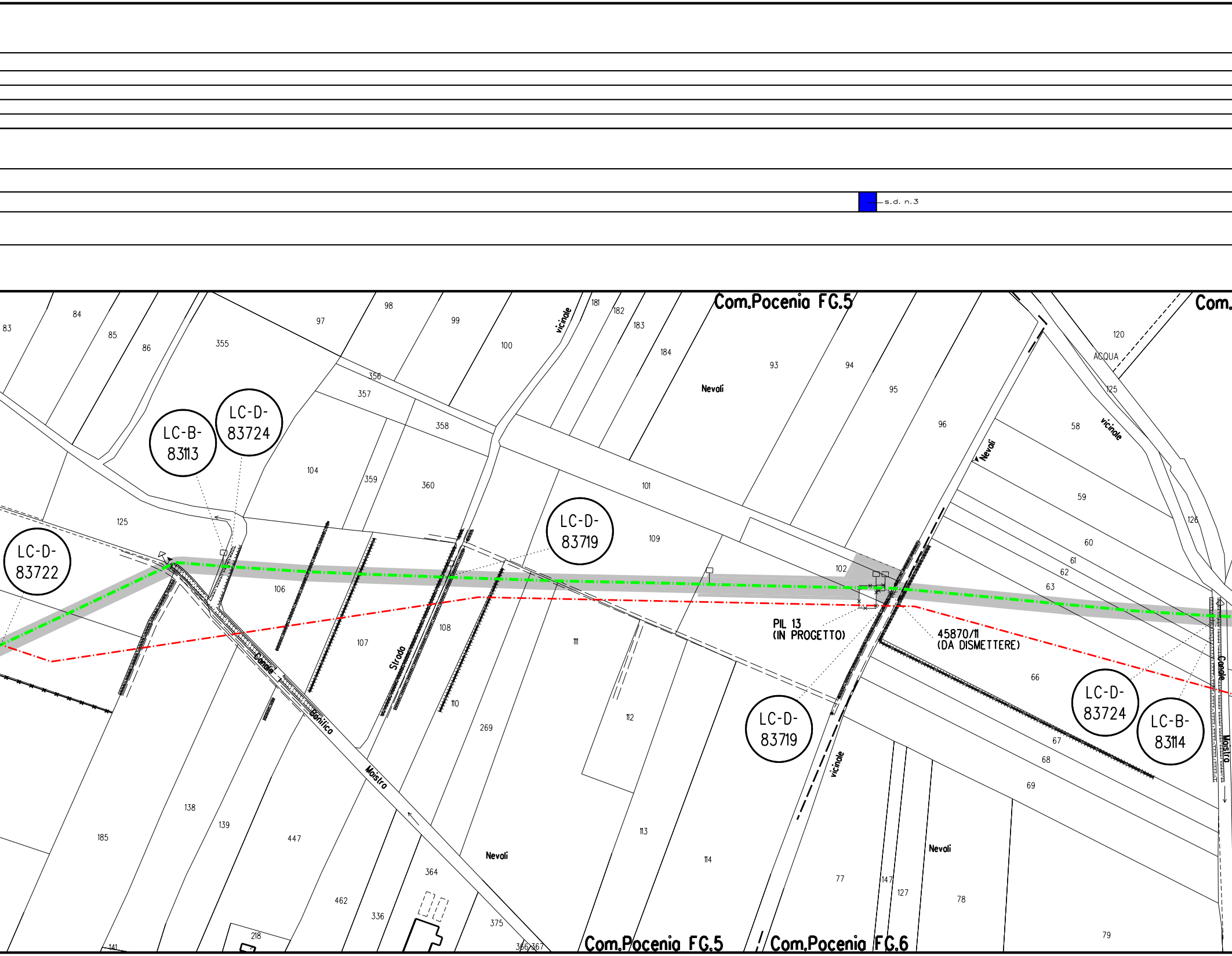
s.d. n.3
Com.Pocenia FG.5
Com.
LC-D-
83722
LC-B-
83113
LC-D-
83724
LC-D-
83719
PIL 13
(IN PROGETTO)
45870/11
(DA DISMETTERE)
LC-D-
83719
LC-D-
83724
LC-B-
83114
Nevoli
vicinale
ACQUA
Canale
Bonifica
Moistro
Strada
Com.Pocenia FG.5
Com.Pocenia FG.6
83
84
85
86
355
97
98
99
100
181
182
183
184
93
94
95
96
120
125
58
59
60
61
62
63
126
356
357
358
104
359
360
101
109
102
125
106
107
108
110
111
112
113
114
269
66
67
68
69
77
147
127
78
79
138
139
185
447
462
336
364
375
366
367
218
141

s.d. n.10

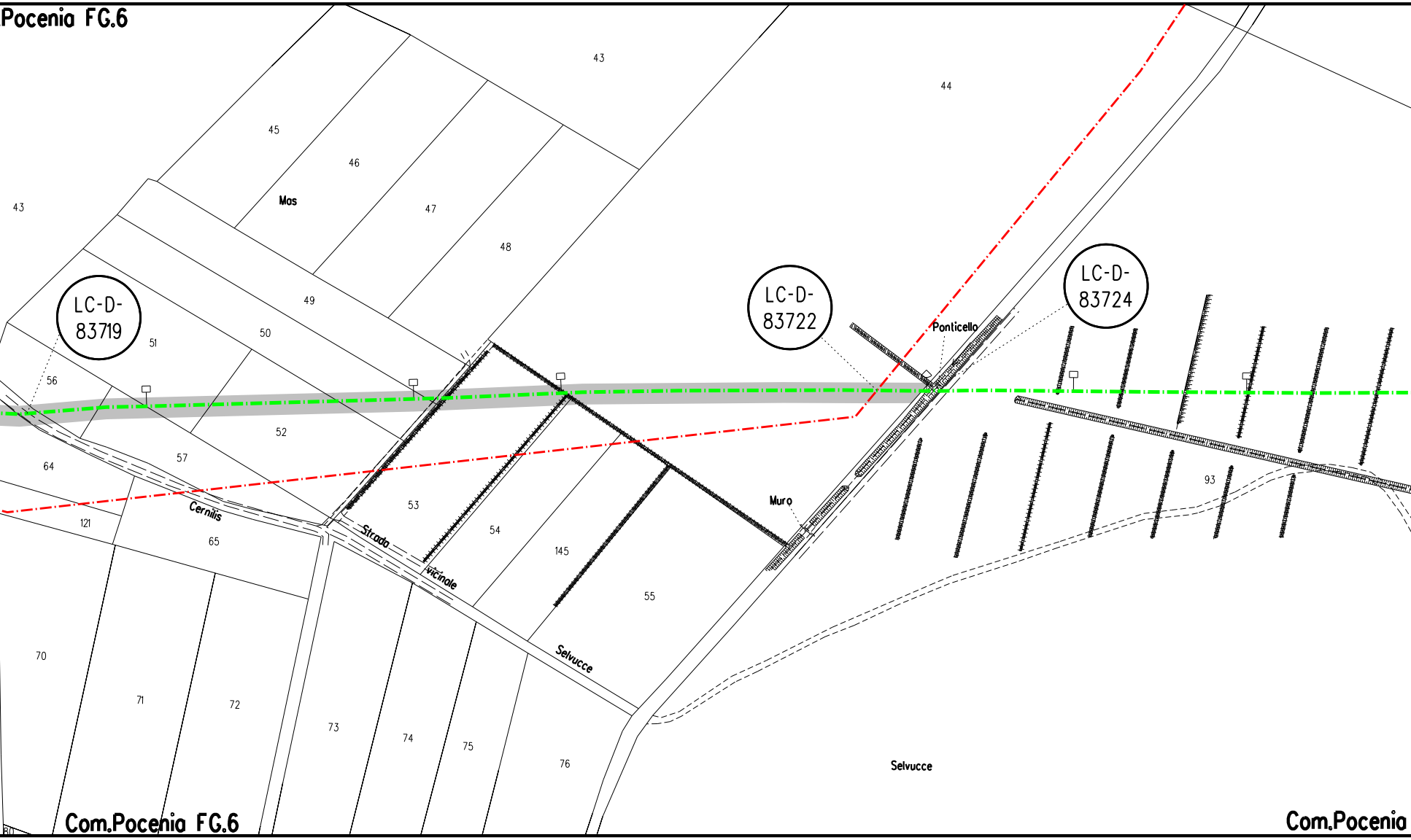
Pocenia FG.6
43
44
43
45
46
Mos
47
48
49
50
51
LC-D-83719
LC-D-83722
LC-D-83724
Ponticello
56
52
57
64
53
54
145
55
Muro
93
121
Cernilis
65
Strada
Vicinale
Selvucce
70
71
72
73
74
75
76
Selvucce
Com.Pocenia FG.6
Com.Pocenia

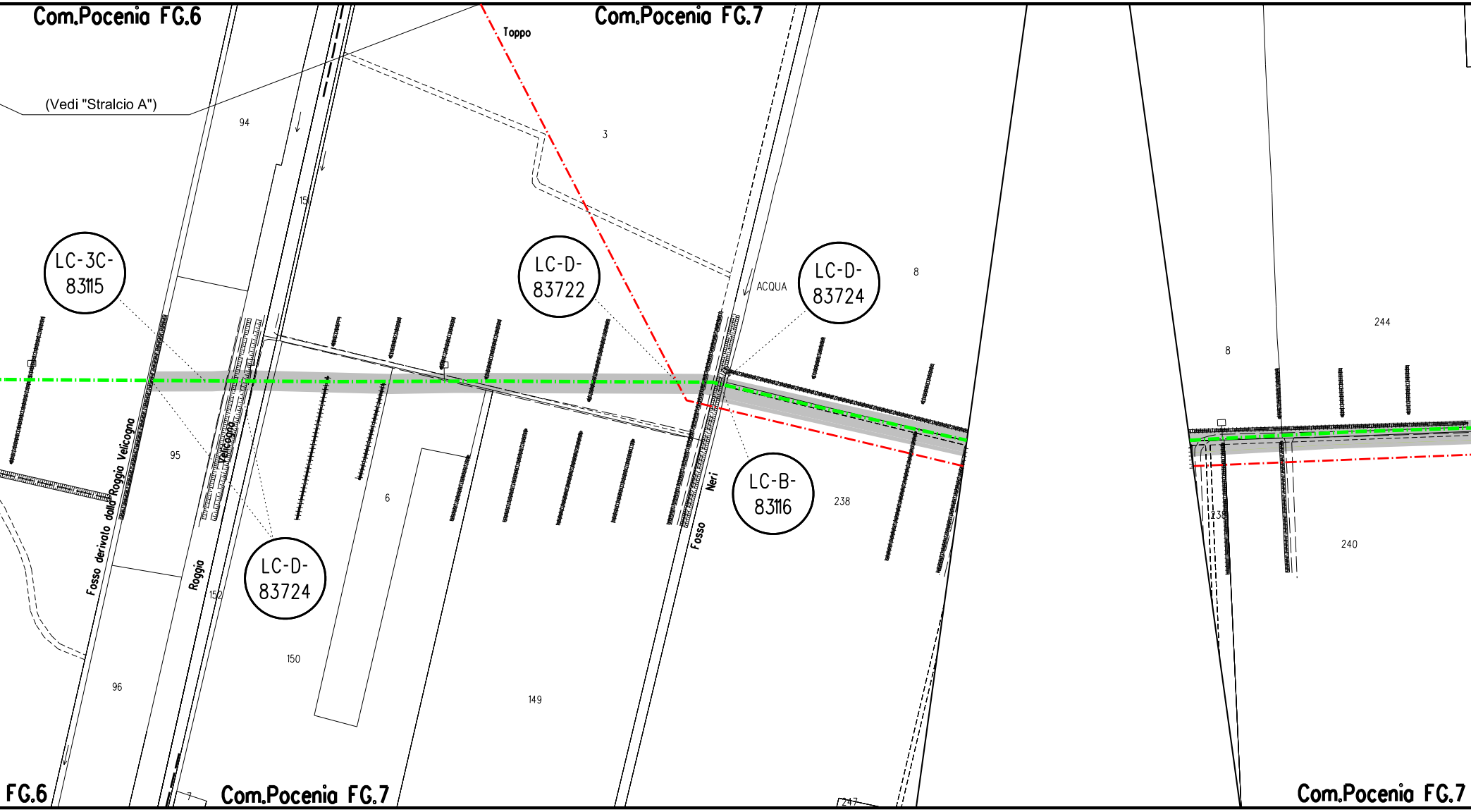
Com.Pocenia FG.6
Com.Pocenia FG.7
Toppo
(Vedi "Stralcio A")
94
3
15
LC-3C-
83115
LC-D-
83722
ACQUA
LC-D-
83724
8
244
8
95
Fosso derivato dalla Roggia Velicogna
Velicogna
Roggia
152
LC-D-
83724
6
Fosso
Neri
LC-B-
83116
238
238
240
150
96
149
FG.6
7
Com.Pocenia FG.7
247
Com.Pocenia FG.7

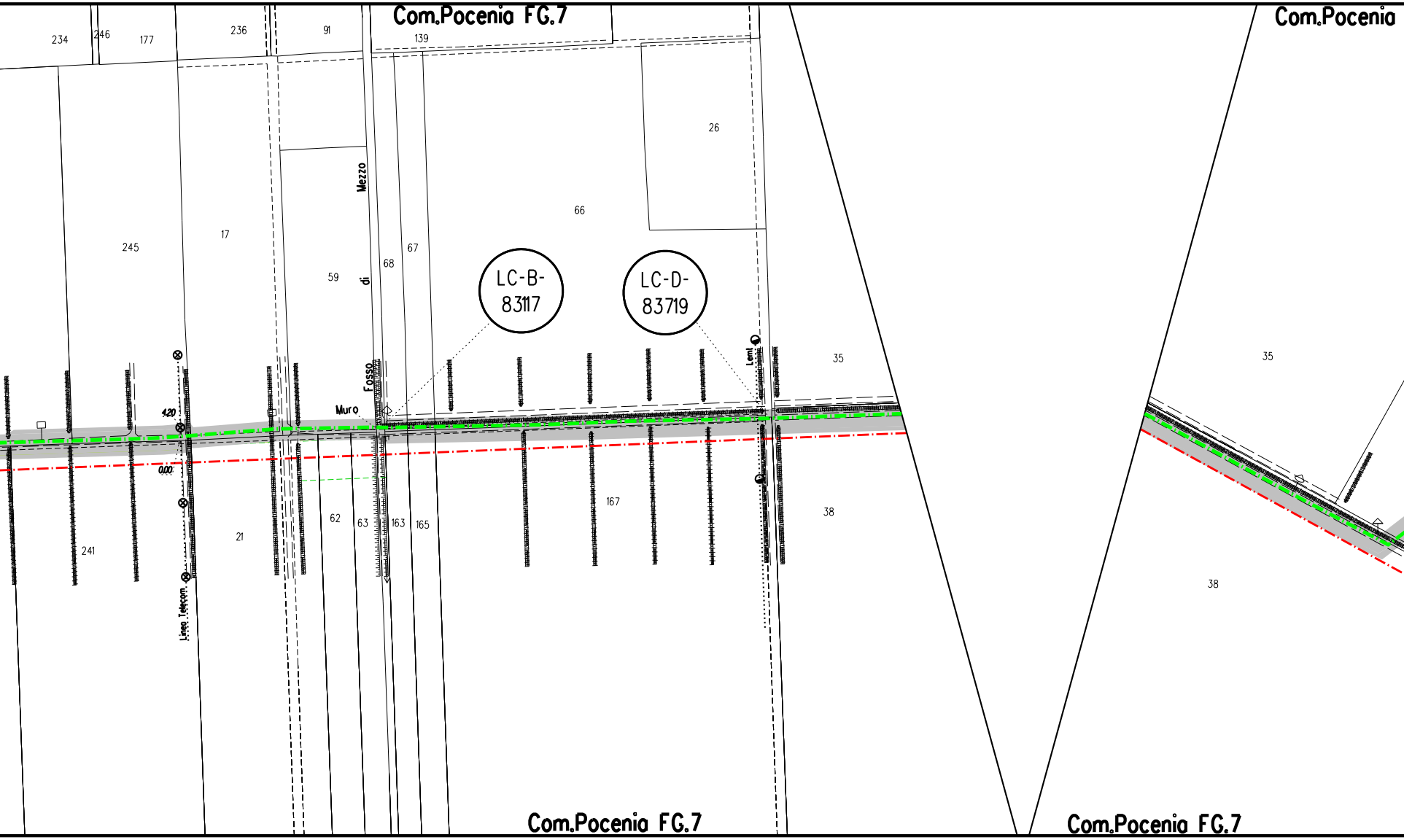
Com.Pocenia FG.7
Com.Pocenia
234
246
177
236
91
139
26
66
245
17
59
68
67
Mezzo
di
Fosso
Muro
LC-B-
83117
LC-D-
83719
Leml
35
4.20
0.00
167
38
62
63
163
165
21
241
Linea Telecom
35
38
Com.Pocenia FG.7
Com.Pocenia FG.7

s.d. n.11

s.d. n.13

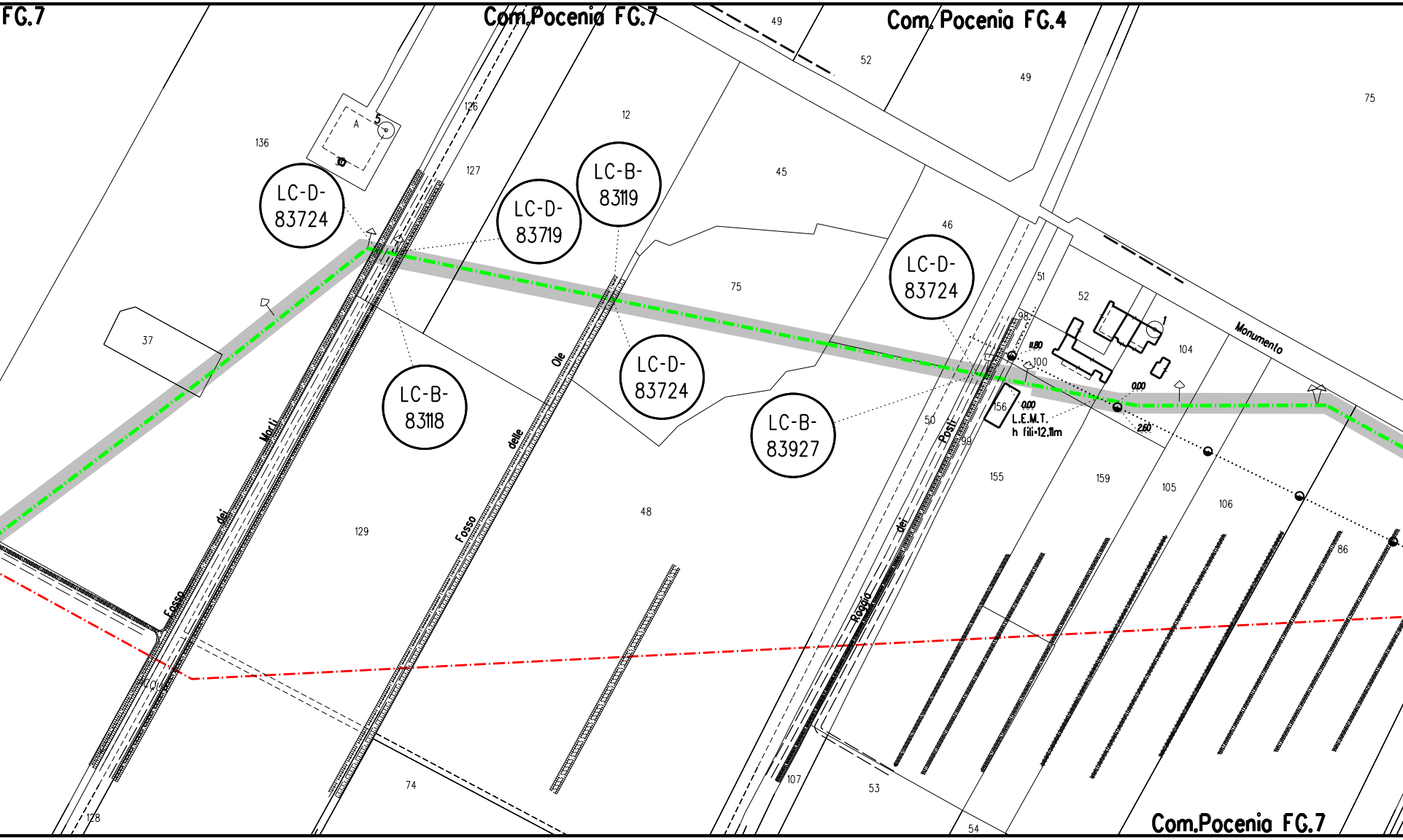
FG.7
Com.Pocenia FG.7
Com. Pocenia FG.4
Com.Pocenia FG.7
LC-D-83724
LC-D-83719
LC-B-83119
LC-B-83118
LC-D-83724
LC-D-83724
LC-B-83927
Fosso dei Morli
Fosso delle Ole
Roggia dei Posti
Monumento
L.E.M.T.
h fili=12.11m
11.50
0.00
0.00
2.60
A
136
126
127
12
45
49
52
49
75
46
51
52
98
100
104
37
75
129
48
50
99
156
155
159
105
106
86
74
128
107
53
54

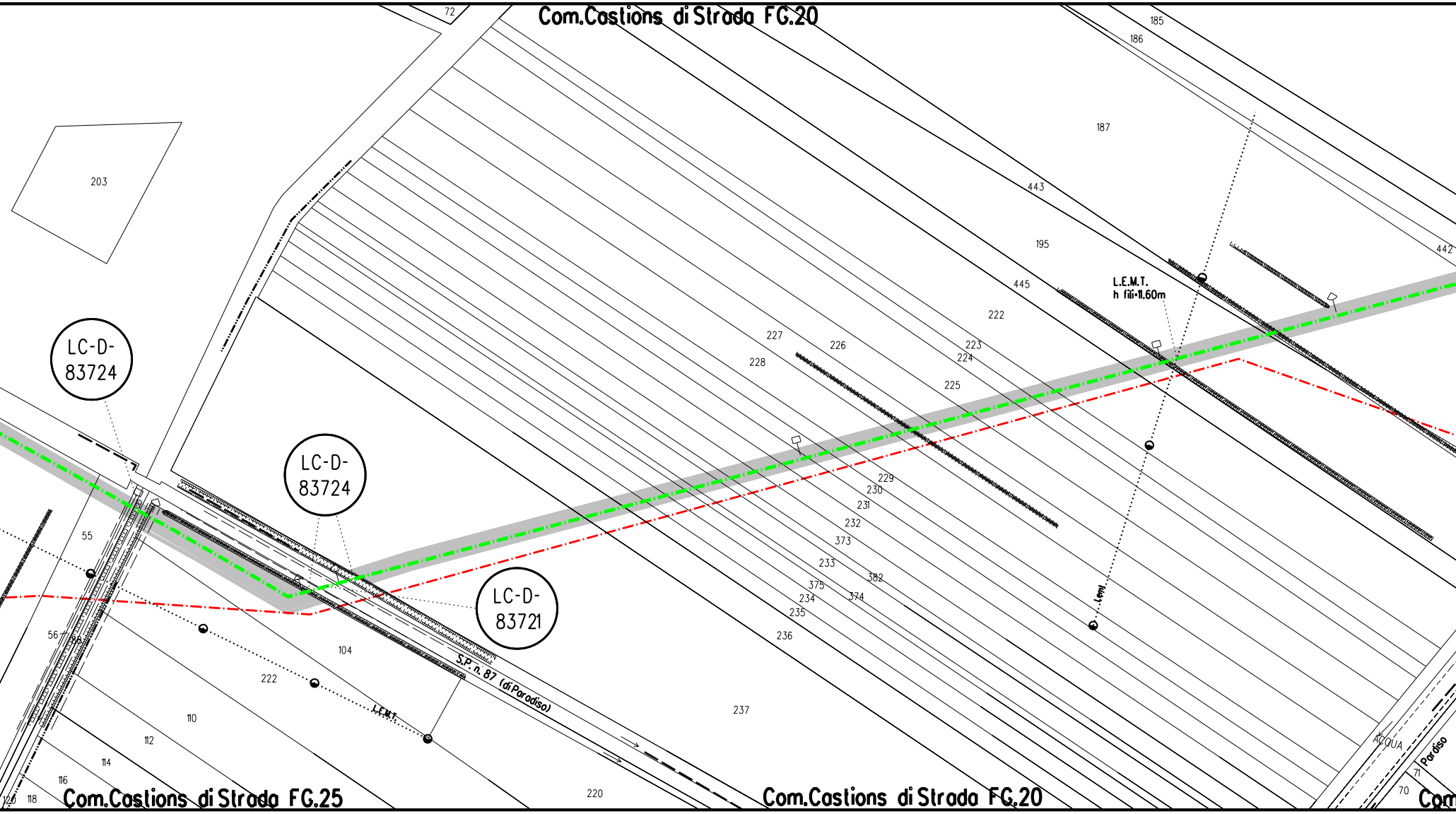
Com.Castions di Strada FG.20
72
185
186
187
203
443
195
445
442
222
L.E.M.T.
h fili=11.60m
227
226
223
224
228
225
LC-D-
83724
LC-D-
83724
LC-D-
83721
229
230
231
232
373
233
382
375
374
234
235
236
55
56
88
104
222
110
112
114
116
118
120
S.P. n. 87 (di Paradiso)
L.E.M.T.
Lemt
237
220
ACQUA
Paradiso
71
70
Com.Castions di Strada FG.25
Com.Castions di Strada FG.20
Com

s.d. n.14

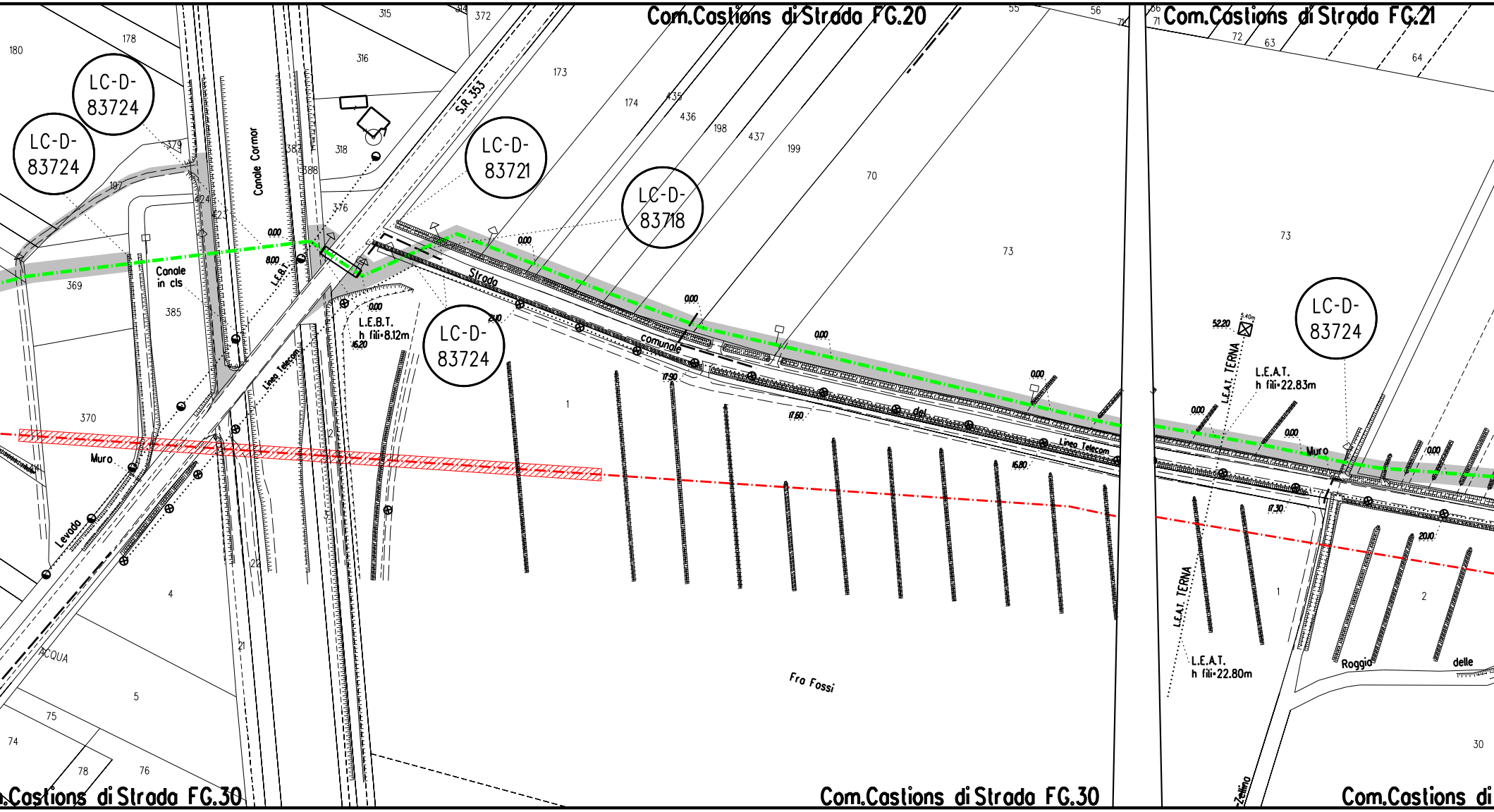
Com.Castions di Strada FG.20
Com.Castions di Strada FG.21
.Castions di Strada FG.30
Com.Castions di Strada FG.30
Com.Castions di
LC-D-83724
LC-D-83724
LC-D-83721
LC-D-83718
LC-D-83724
LC-D-83724
S.R. 353
Canale Cormor
Canale in cls
L.E.B.T.
L.E.B.T. h fili=8.12m
Linea Telecom
Strada comunale del
Linea Telecom
L.E.A.T. TERNA
L.E.A.T. h fili=22.83m
L.E.A.T. TERNA
L.E.A.T. h fili=22.80m
Muro
Muro
Levada
ACQUA
Fra Fossi
Roggia delle
Zellina
5.40m
52.20
0.00
8.00
2.10
16.20
17.50
17.60
16.80
17.30
20.10
180
178
315
372
316
173
174
435
436
198
437
199
70
73
73
55
56
72
63
64
318
376
379
197
424
423
369
385
370
387
388
1
1
2
4
5
21
22
74
75
76
78
30

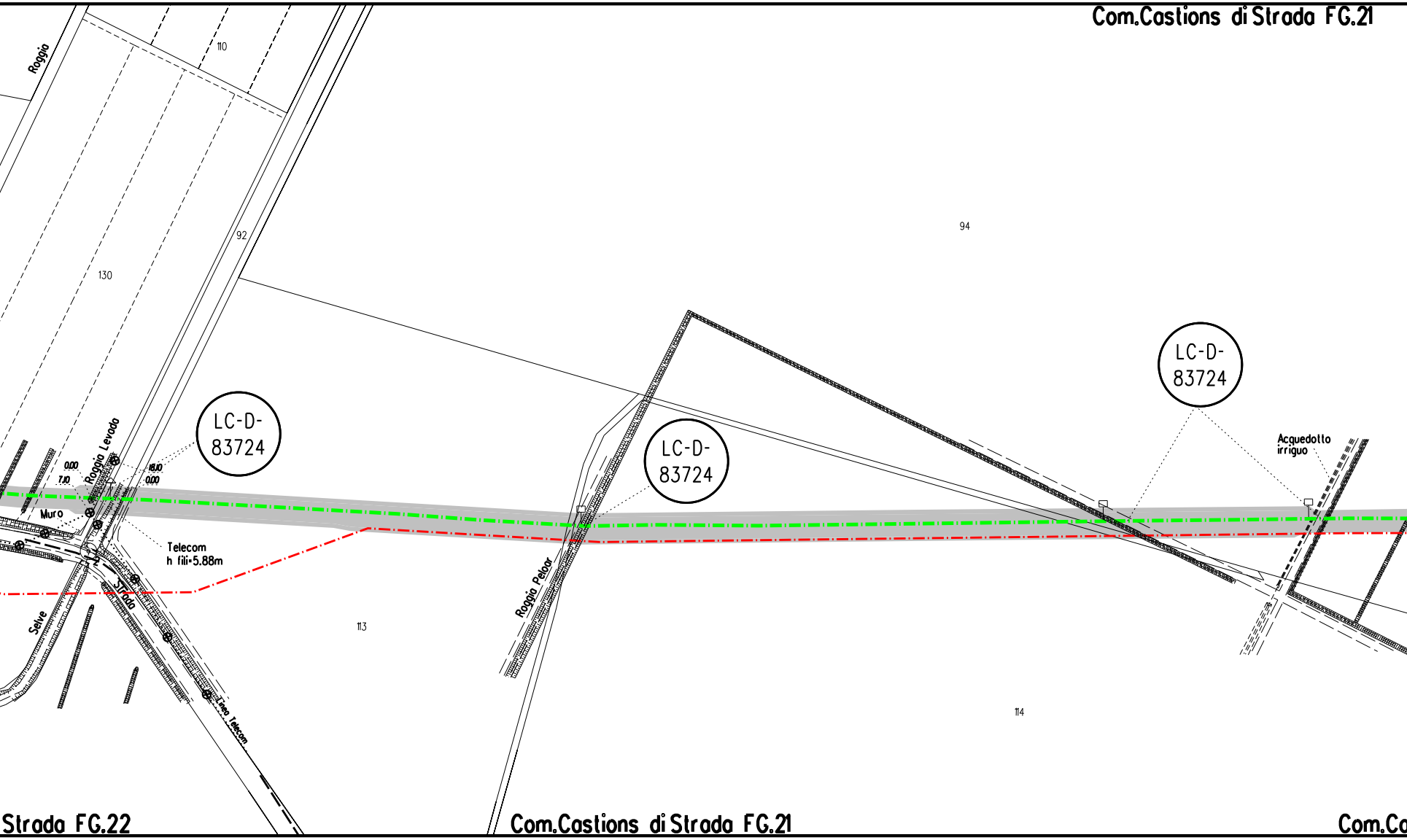
Com.Castions di Strada FG.21
Roggia
110
92
130
94
LC-D-
83724
LC-D-
83724
LC-D-
83724
Roggia Levada
0.00
7.10
18.10
0.00
Muro
Telecom
h fili=5.88m
Strada
Selve
Linea Telecom
113
Roggia Peloar
Acquedotto
irriguo
114
Strada FG.22
Com.Castions di Strada FG.21
Com.Ca

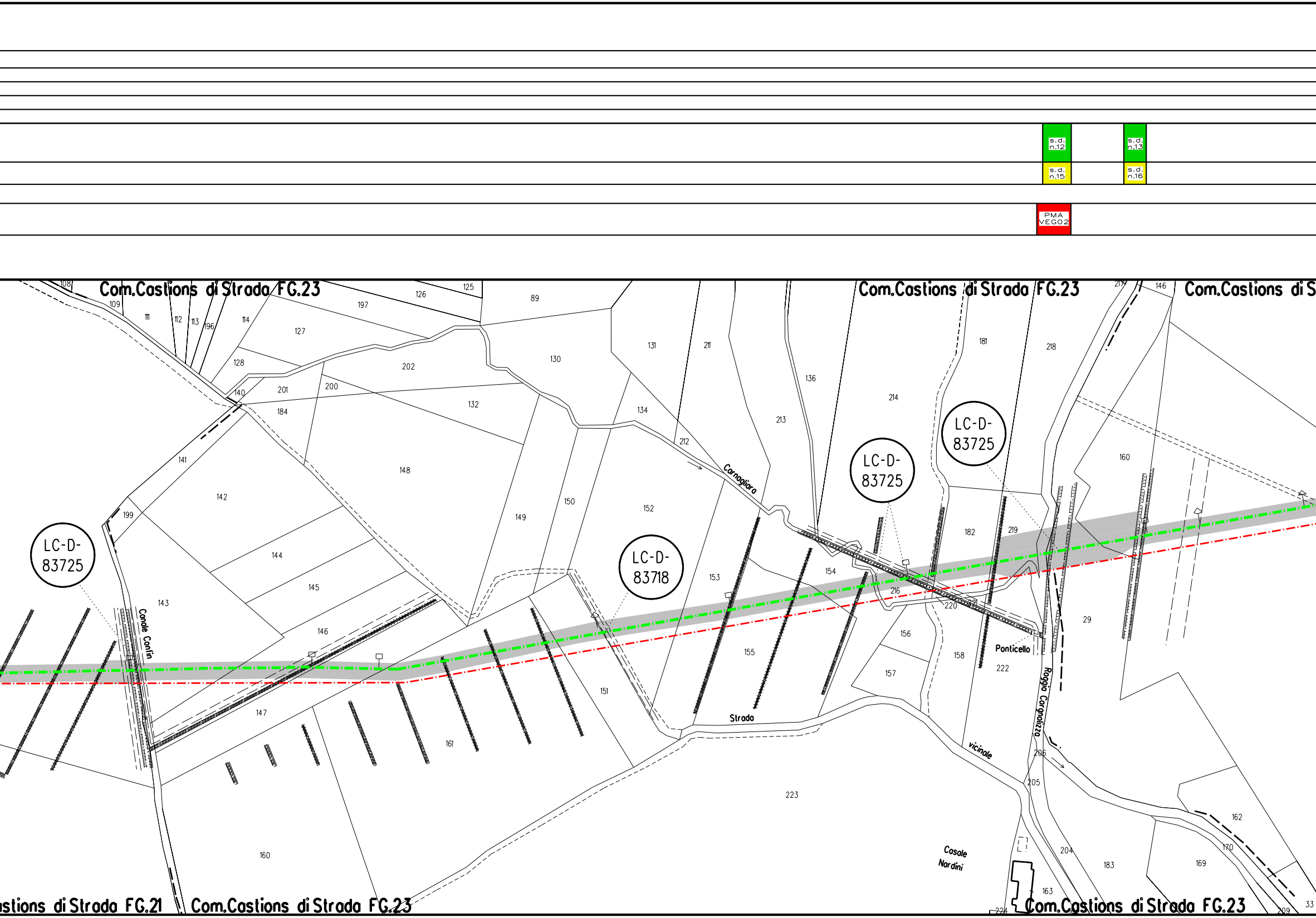
s.d. n.12
s.d. n.13
s.d. n.15
s.d. n.16
PMA VEGO2
Com.Castions di Strada FG.23
Com.Castions di Strada FG.23
Com.Castions di S
astions di Strada FG.21
Com.Castions di Strada FG.23
Com.Castions di Strada FG.23
LC-D-83725
LC-D-83725
LC-D-83725
LC-D-83718
Canale Confin
Carnagliara
Ponticello
Roggia Corgnolizza
Strada
vicinale
Casale Nardini
108
109
111
112
113
196
114
197
126
125
89
127
128
140
201
200
202
130
131
211
136
214
181
218
217
146
184
132
134
212
213
141
148
160
142
199
149
150
152
182
219
144
145
153
154
216
220
143
146
151
155
156
158
222
29
157
147
161
160
223
206
205
162
170
204
183
169
163
224
209
33

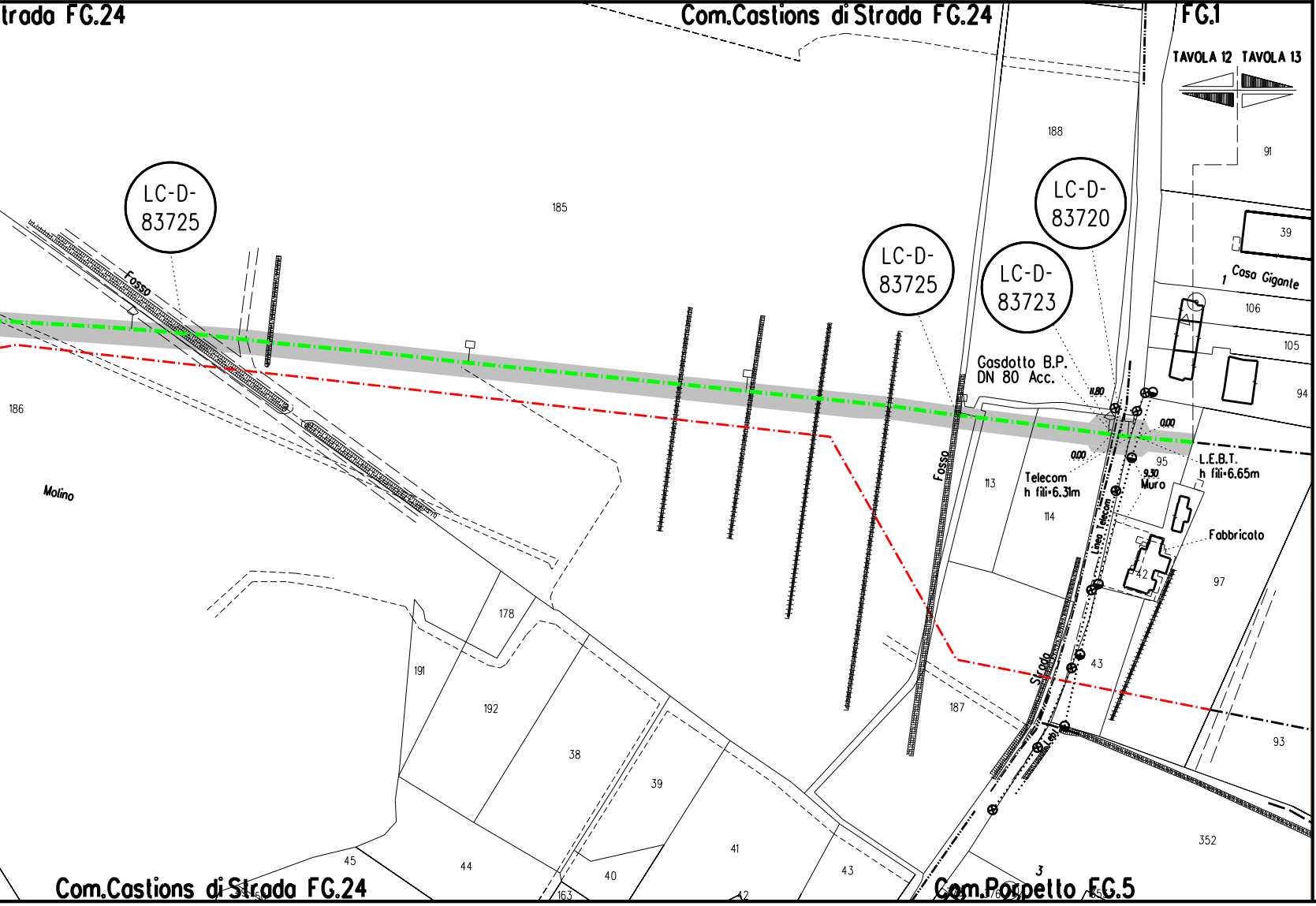

trada FG.24
Com.Castions di Strada FG.24
FG.1
TAVOLA 12 TAVOLA 13
LC-D-83725
LC-D-83725
LC-D-83720
LC-D-83723
Fosso
Fosso
Molino
Gasdotto B.P.
DN 80 Acc.
Telecom
h fili=6.31m
L.E.B.T.
h fili=6.65m
Muro
Fabbricato
Linea Telecom
Strada
Casa Gigante
11.80
0.00
0.00
9.30
185
186
188
91
39
106
105
94
95
113
114
97
178
191
192
38
39
40
41
42
43
44
45
187
93
352
163
3
1
Com.Castions di Strada FG.24
Com.Pozzuolo FG.5

LEGENDA

Opera in Progetto / Rilievo

Condotta in esercizio
Condotta in progetto

Altre Opere

Condotta da porre fuori esercizio
Condotta in esercizio
Condotta in progetto da altra oper
Condotta fuori esercizio

Aree di occupazione temporanea

Allargamenti in corrispondenza di fiumi/ i
esistenti

Strade di accesso provvisorie alle aree

Piazzole provvisorie per i materiali

Impianti in progetto

Impianti esistenti

Area di occupazione lavori
comprese strade di accesso
per condotta da porre fuori esercizio

🟩 [n]	INERBIMENTI [numero scheda
🟨 [n]	RIMBOSCHIMENTO CON PIANT [numero scheda di dettaglio
🟦 [n]	IMPIANTI FUORI TERRA [numero scheda di dettaglio
🟥	PIANO DI MONITORAGGIO AMB
🟩	RETE NATURA 2000

A

ra

nfrastrutture A

di passaggio S

P

di dettaglio Allegato 1]

AGIONE DIFFUSA
Allegato 2]

Allegato 4]

IENTALE (PMA)

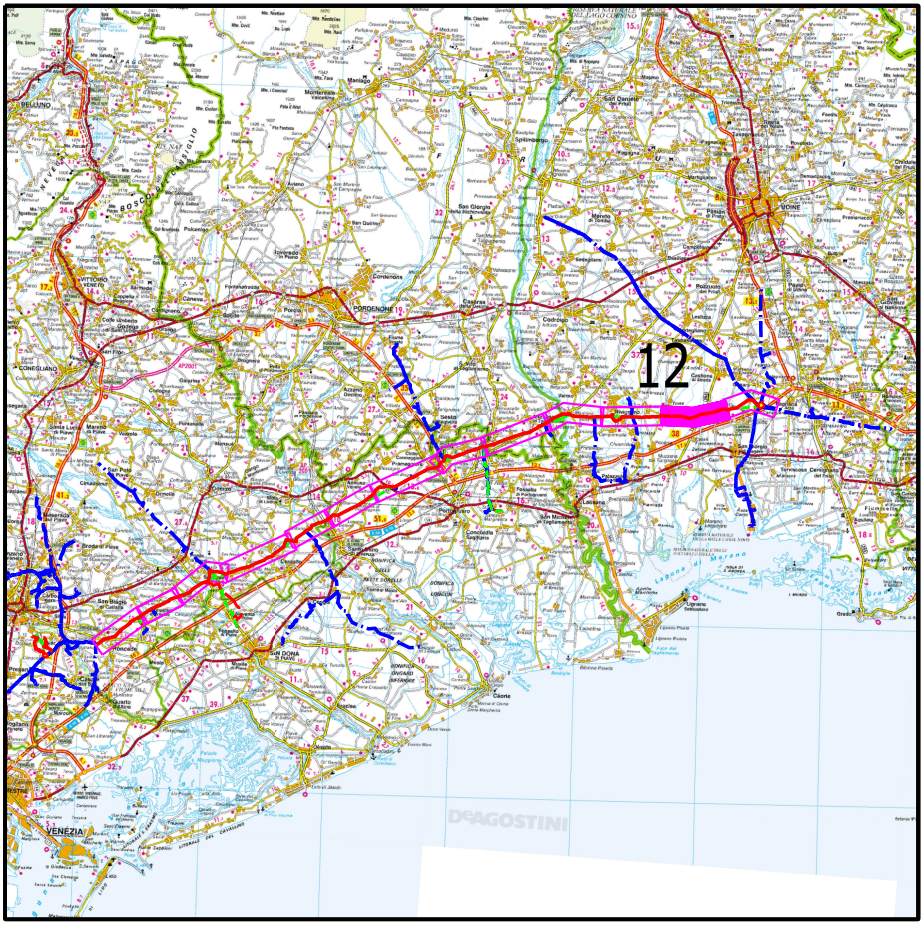
12
BELLUNO
PORDENONE
UDINE
VENEZIA
DeAGOSTINI

COROGRAFIA

Nei comuni di POCENIA, CASTIONS DI STRADA, PORPETTO

Rev.	DATA	DESCRIZIONE	ELABORATO	VERIFICATO	APPROVATO
1	Ottobre 2020	EMISSIONE PER AGGIORNAMENTO	TARINI	RAGGI	SABBATINI
0	10/05/2019	EMISSIONE PER APPALTO _ LOTTO 2	TARINI	RAGGI	SABBATINI

CLIENTE snam

PROGETTISTA SAIPEM

WBS CLIENTE
NR/17157/R-L01
COD. TEC. 9110346
COMM. SAIPEM 023088

UNITA'
900

Impianto: DISMISSIONE MET. MESTRE-TRIESTE
TRATTO SILEA-GONARS
DN 400 (16"), MOP 64 BAR
Tavola 12

DISEGNO
LB-21E-83110
ALLEGATO 3/H

REVISIONE 1

FG. 1 DI 1

SCALA 1:2000

PROGETTO DI RIPRISTINO VEGETAZIONALE.
INERBIMENTI E RIMBOSCHIMENTI

Il presente disegno e' di proprieta' aziendale - La societa' tutelera' i propri diritti a termine di legge.