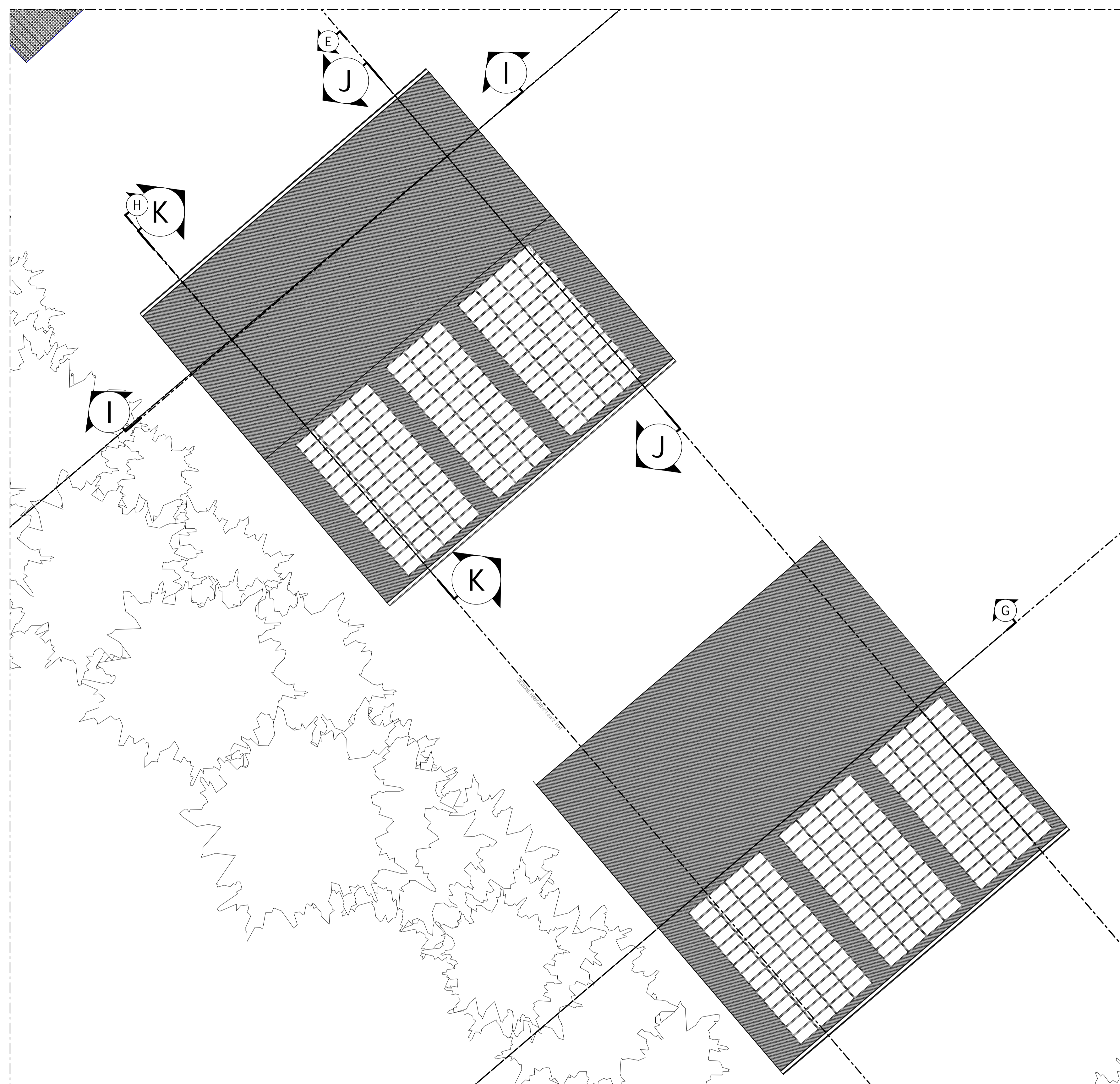
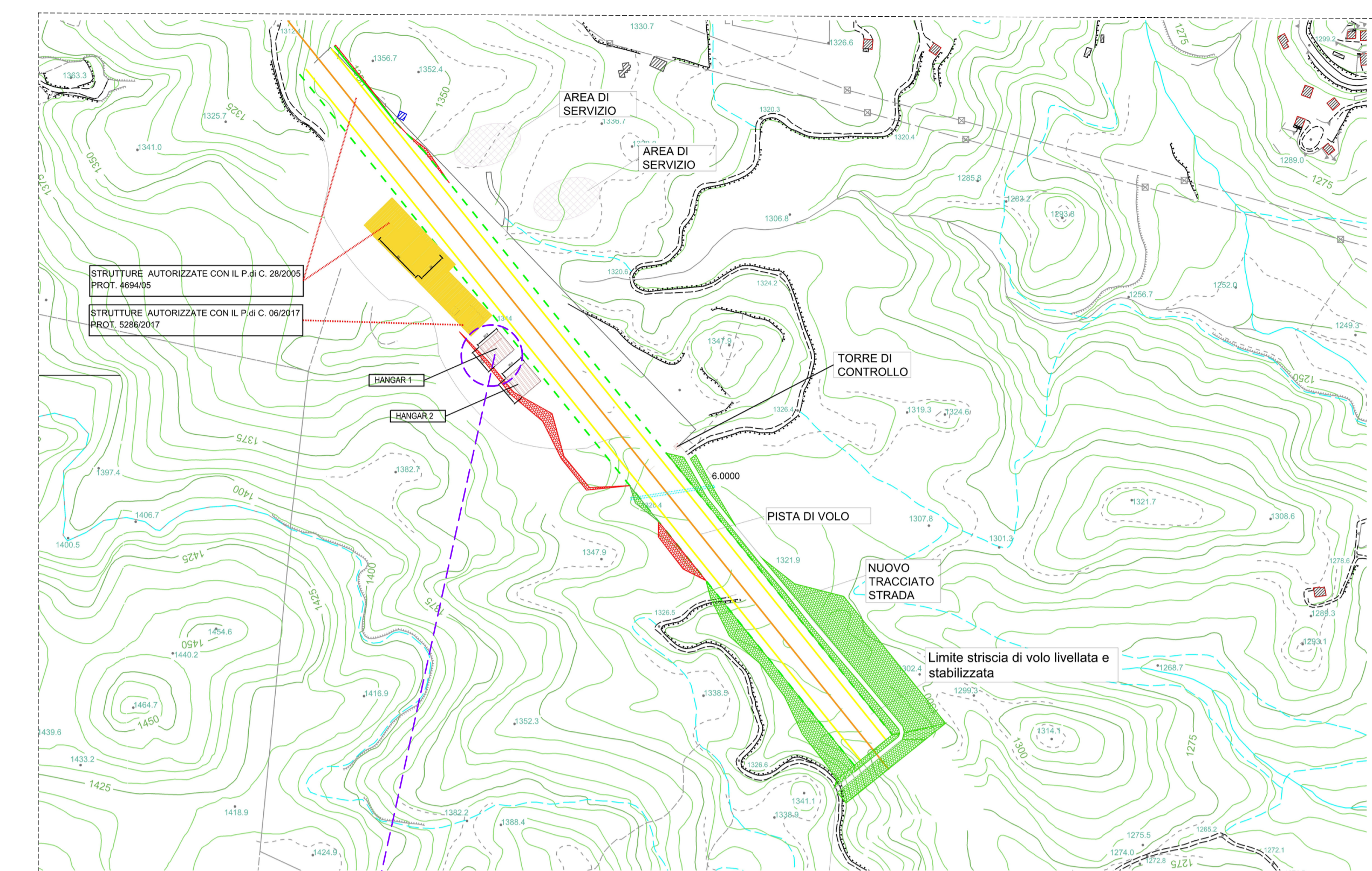


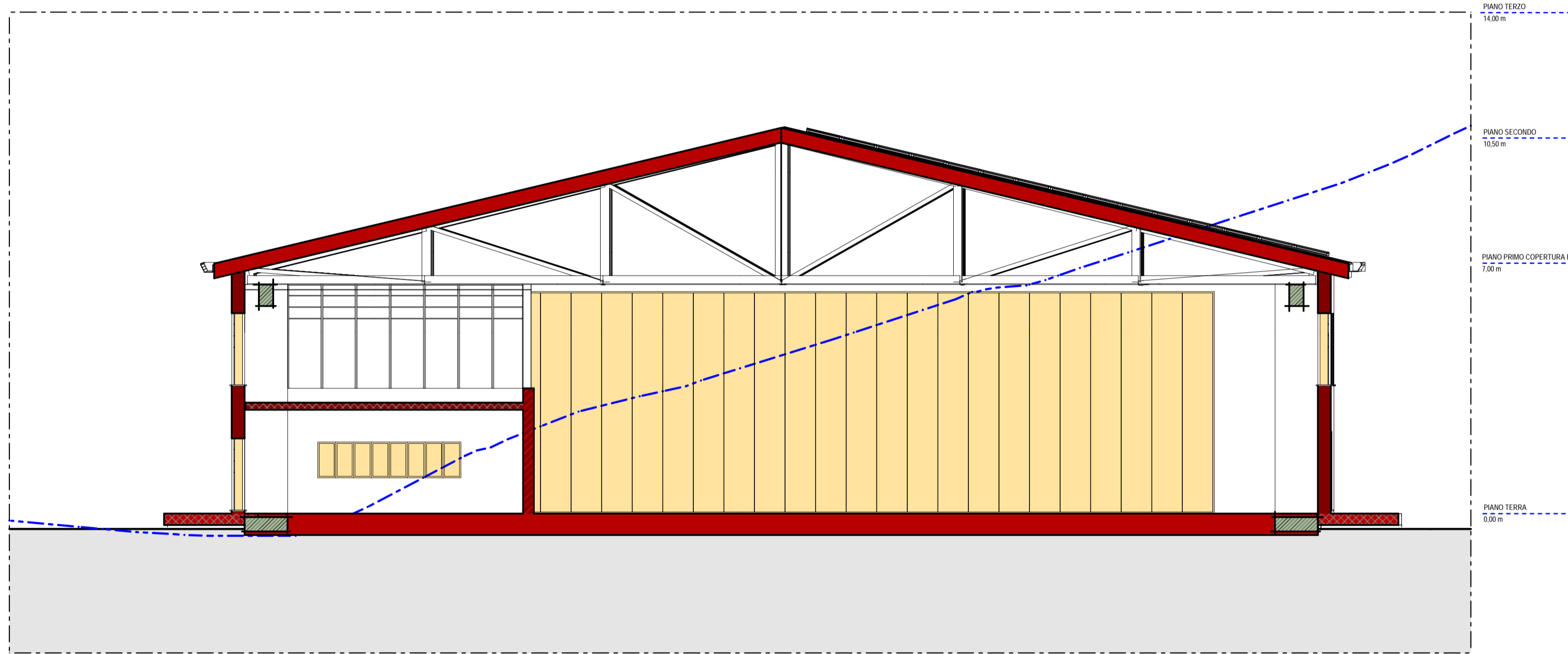
PIANO TERRA HANGAR  
SCALA 1:200



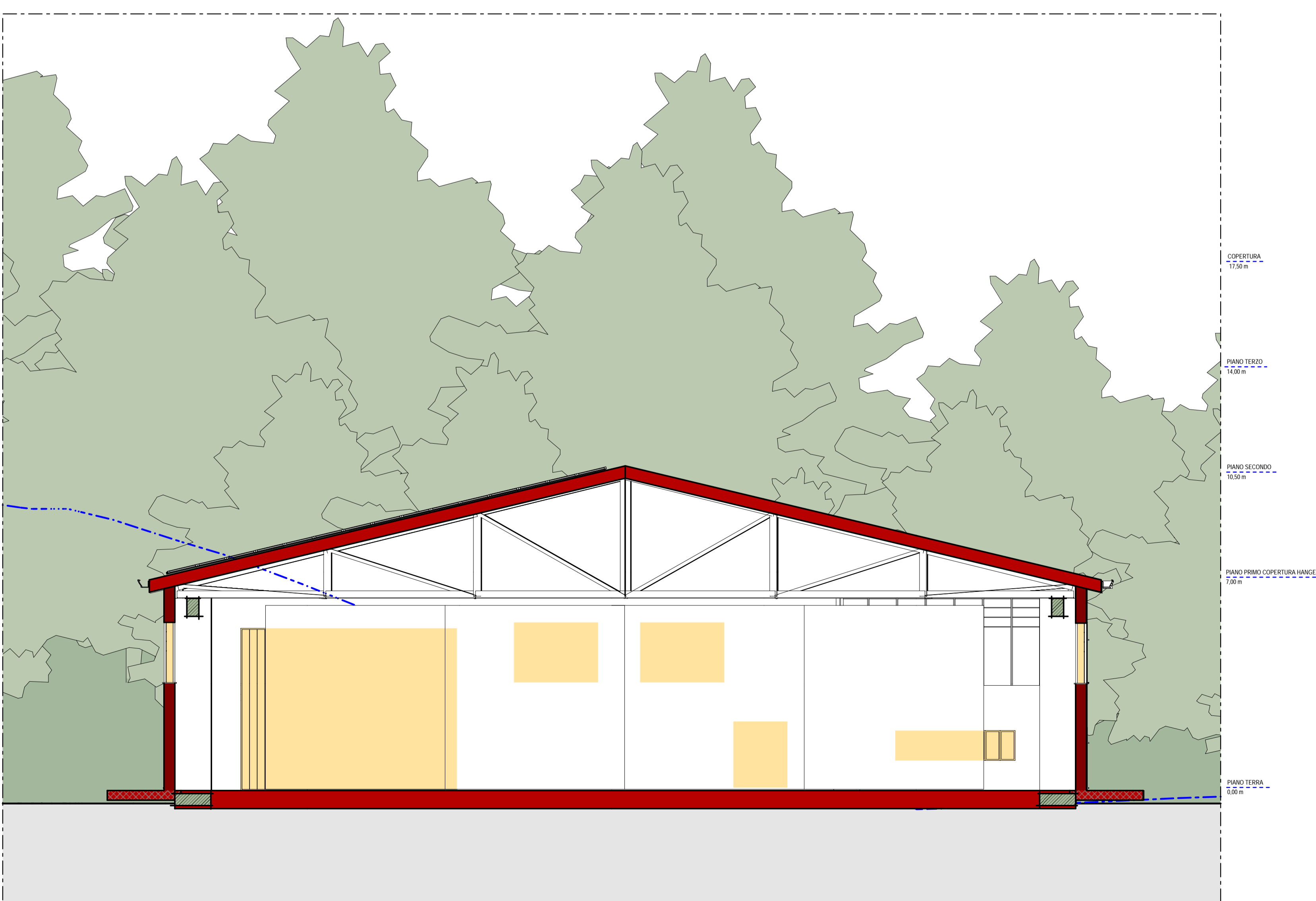
PIANO PRIMO COPERTURA HANGAR  
SCALA 1:100



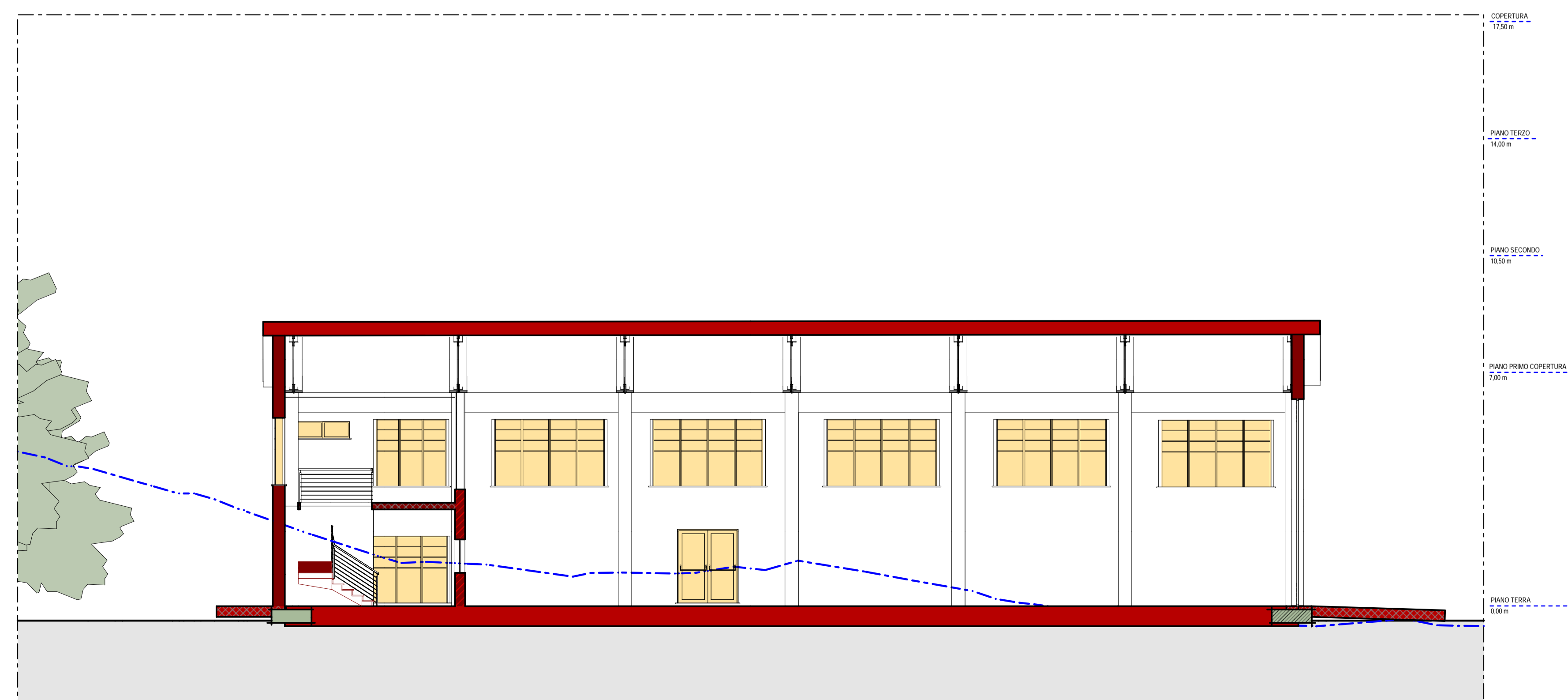
PLANIMETRIA GENERALE  
INTERVENTI DA REALIZZARE



SEZIONE HANGAR K-K  
SCALA 1:100



SEZIONE HANGAR J-J  
SCALA 1:100



SEZIONE HANGAR I-I  
SCALA 1:100

----- PROFILO TERRENO DELLO STATO DI FATTO  
SCALA 1:100

		<b>COMUNE DI COTRONEI</b> PROVINCIA DI CROTONE	
<b>PROGETTO PER L'AMPLIAMENTO          DELL'AVIOSUPERFICIE FRANCA</b>			
COD. ELABORATO <b>TAV. 07</b>	TITOLO: HANGAR N°1 E HANGAR N°2	HANGAR N°1 E HANGAR N°2	SCALA: 1:100 1:200
AMMINISTRATORE DELEGATO PLEGS SRL: Arch. Ing. Giuseppe Antonio BAFFA	DIRETTORE TECNICO PLEGS SRL: Ing. Natale COSTANTINO		COMMITTENTE: B&B Investments s.r.l.
PROGETTISTA STRUTTURALE:	PROGETTISTA ARCHITETTONICO: Arch. Giacchino BUONACCORSI		COLLABORATORE: Dott. Ing. Salvatore DI FALCO
			SOCIETA' DI INGEGNERIA PLEGS ENGINEERING AND ARCHITECTURE SRL VIA LIBERTA' 18 TRAVERSA 29 - 8800 CROTONE P.I. 03205870974 PLEGS@PLEGS.IT - PLEGS.SRL@GMAIL.COM
			REVISIONE: SETTEMBRE 2020