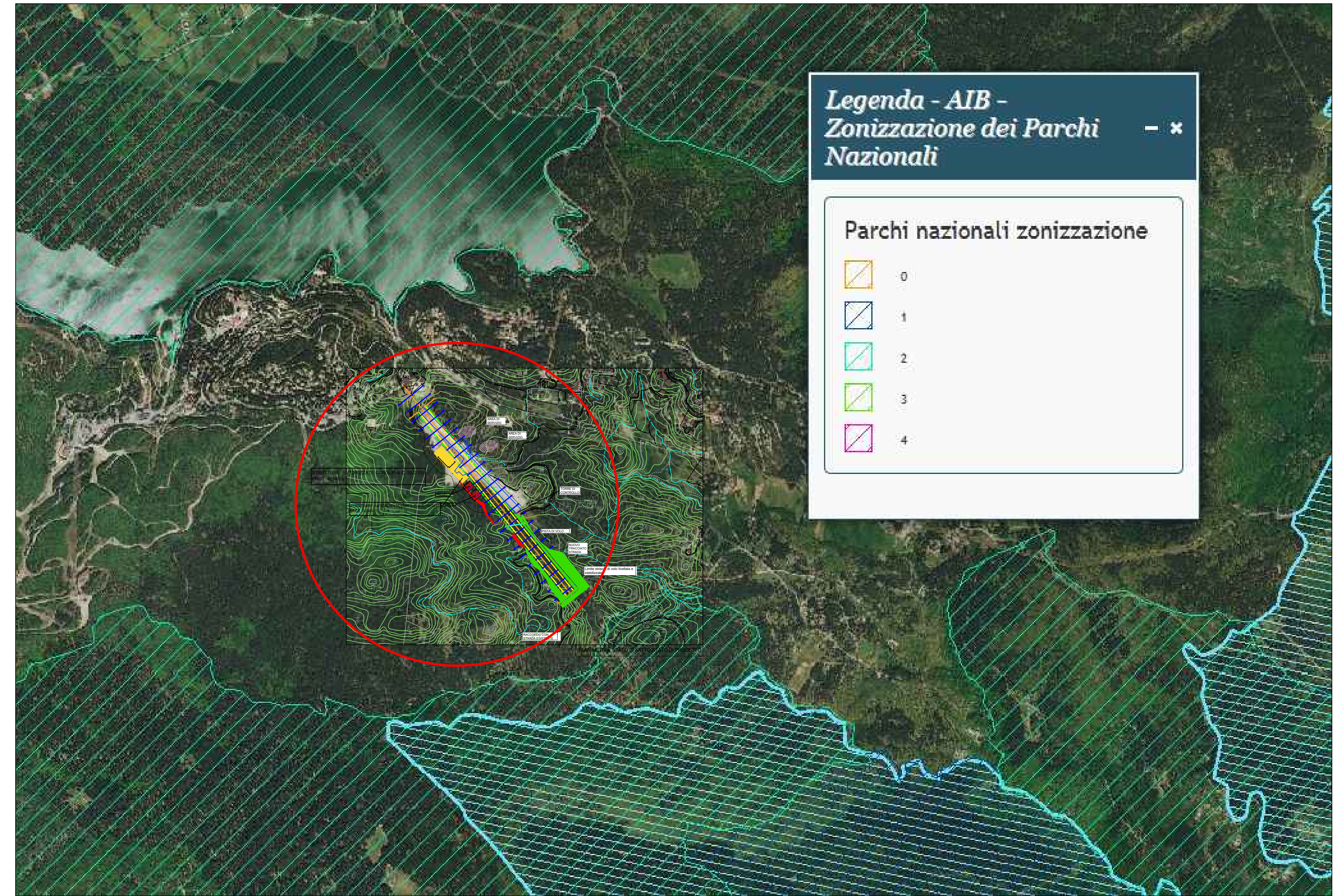
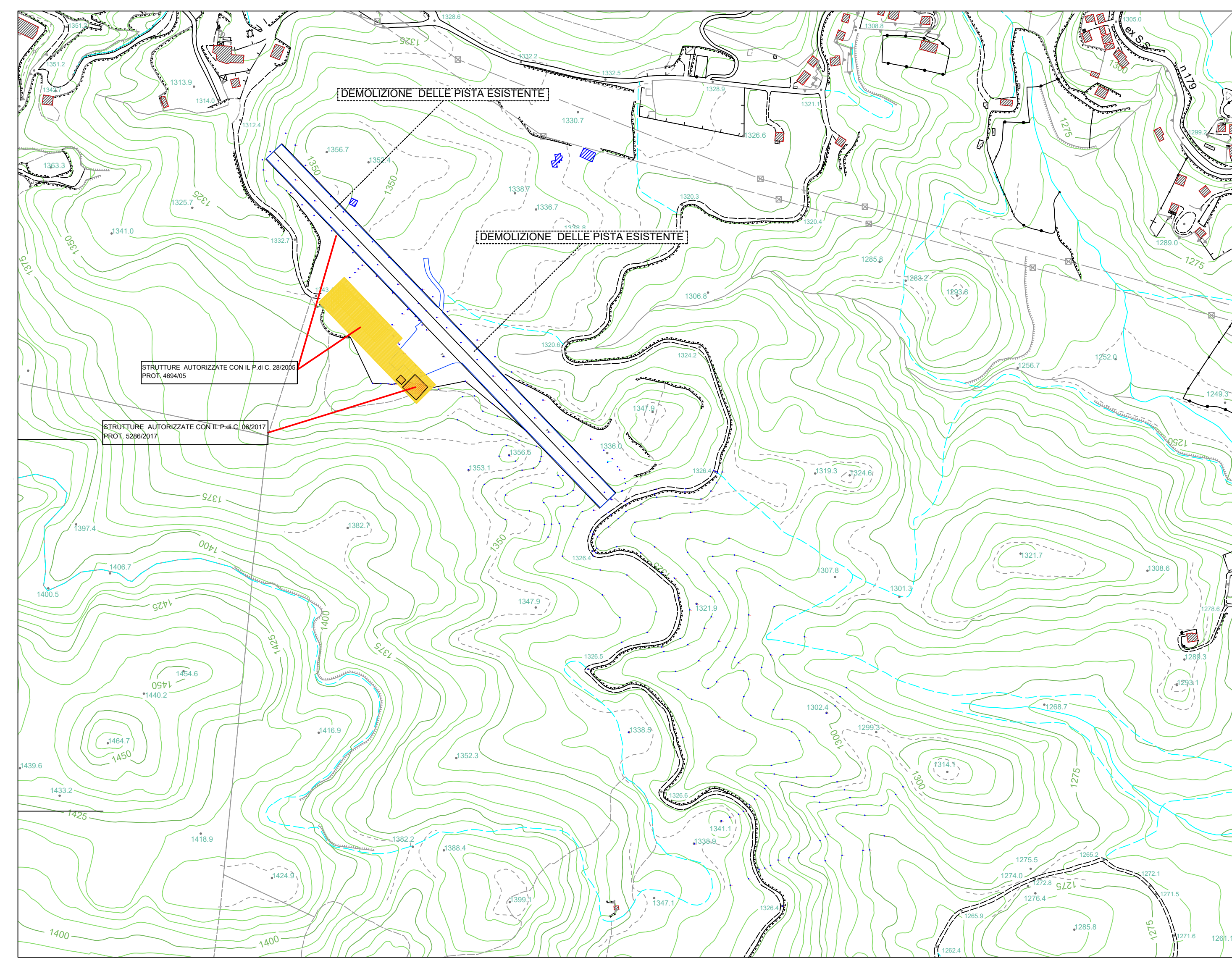


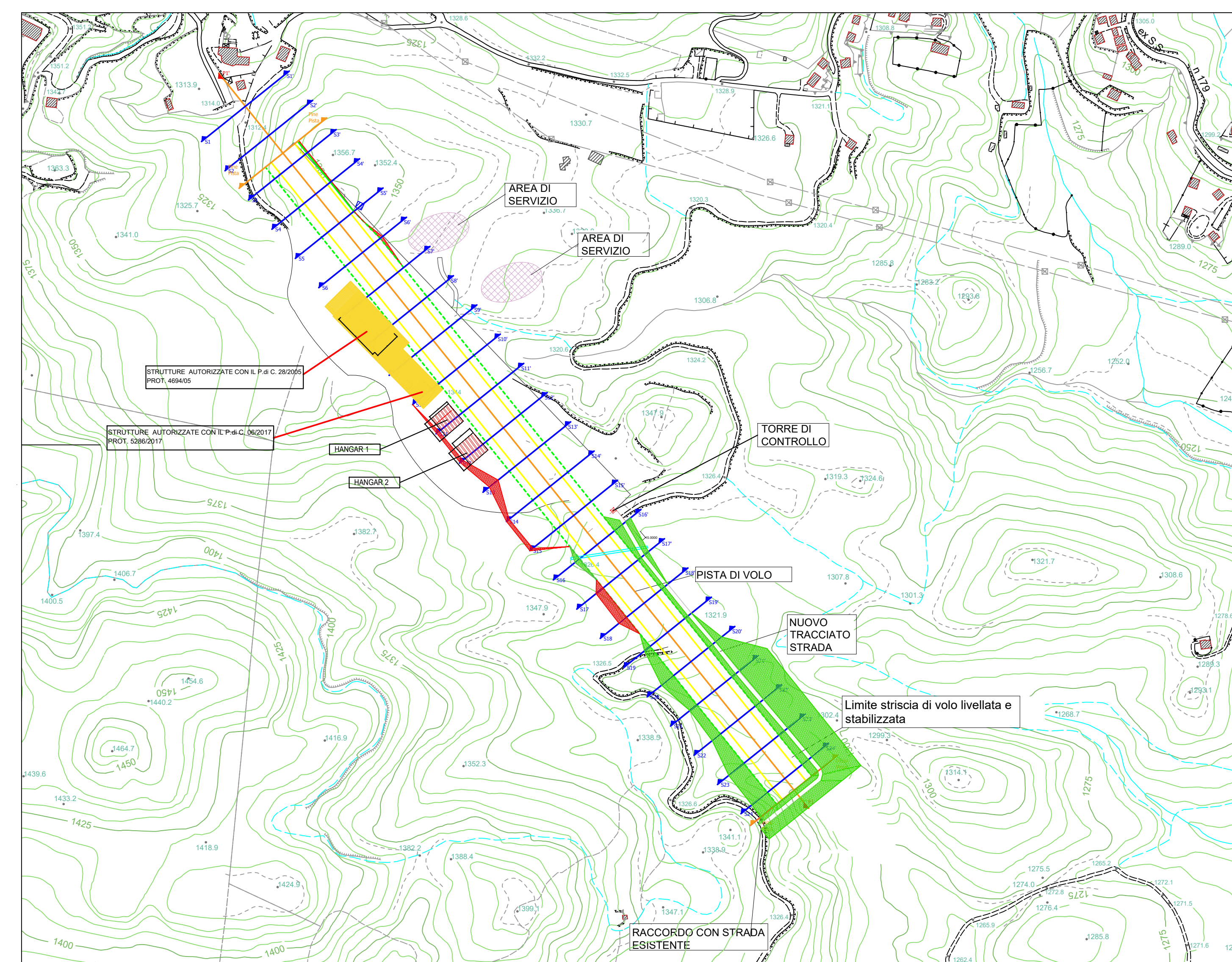
SOVRAPPOSIZIONE TAV. DEI VINCOLI -AEROFOTOGRAMMETRIA -STATO DI FATTO



SOVRAPPOSIZIONE TAV. DEI VINCOLI - AEROFOTOGRAMMETRIA - INTERVENTO



PLANIMETRIA STATO DI FATTO



PLANIMETRIA STATO DI FATTO-STATO DI PROGETTO

 COMUNE DI COTRONEI PROVINCIA DI CROTONE		
		
PROGETTO PER L'AMPLIAMENTO DELL'AVIOSUPERFICIE FRANCA		
COO. ELABORATO TAV. A.S.A. 3/1	TITOLO: TAVOLA DEI VINCOLI CON ANNULLAZIONE DELL'INTERVENTO SOVRAPPOSIZIONE TAV. DEI VINCOLI -AEROFOTOGRAMMETRIA -STATO DI FATTO SOVRAPPOSIZIONE TAV. DEI VINCOLI -AEROFOTOGRAMMETRIA -INTERVENTO	SCALA: 1:50.000 I.S. 000
APPROPRIATORE: BILEGATO PLEGS SRL Arch. Ing. Giuseppe Antonio BILEGATO	COMMITENTE: BCH&Farcotest s.r.l.	
DIRETTORE TECNICO PLEGS SRL: Ing. Natali COSTANTINO	PROGETTISTA ARCHITETTONICO: Arch. Giuseppe BUONICCONTI	
PROGETTISTA STRUTTURALE:	COLLABORATORE: Dist. Ing. Salvatore DI PALCO	
 SOCIETA' DI INGEGNERIA PLEGS ENGINEERING AND ARCHITECTURE SRL VIA LIBERTA' III TRAVERSA 29 - 85900 CROTONE P.I. 03575580794 INFORMATICA@PEC.IT - PLEGS.SRL@MAIL.COM		REVISIONE: 0 SETTEMBRE 2020