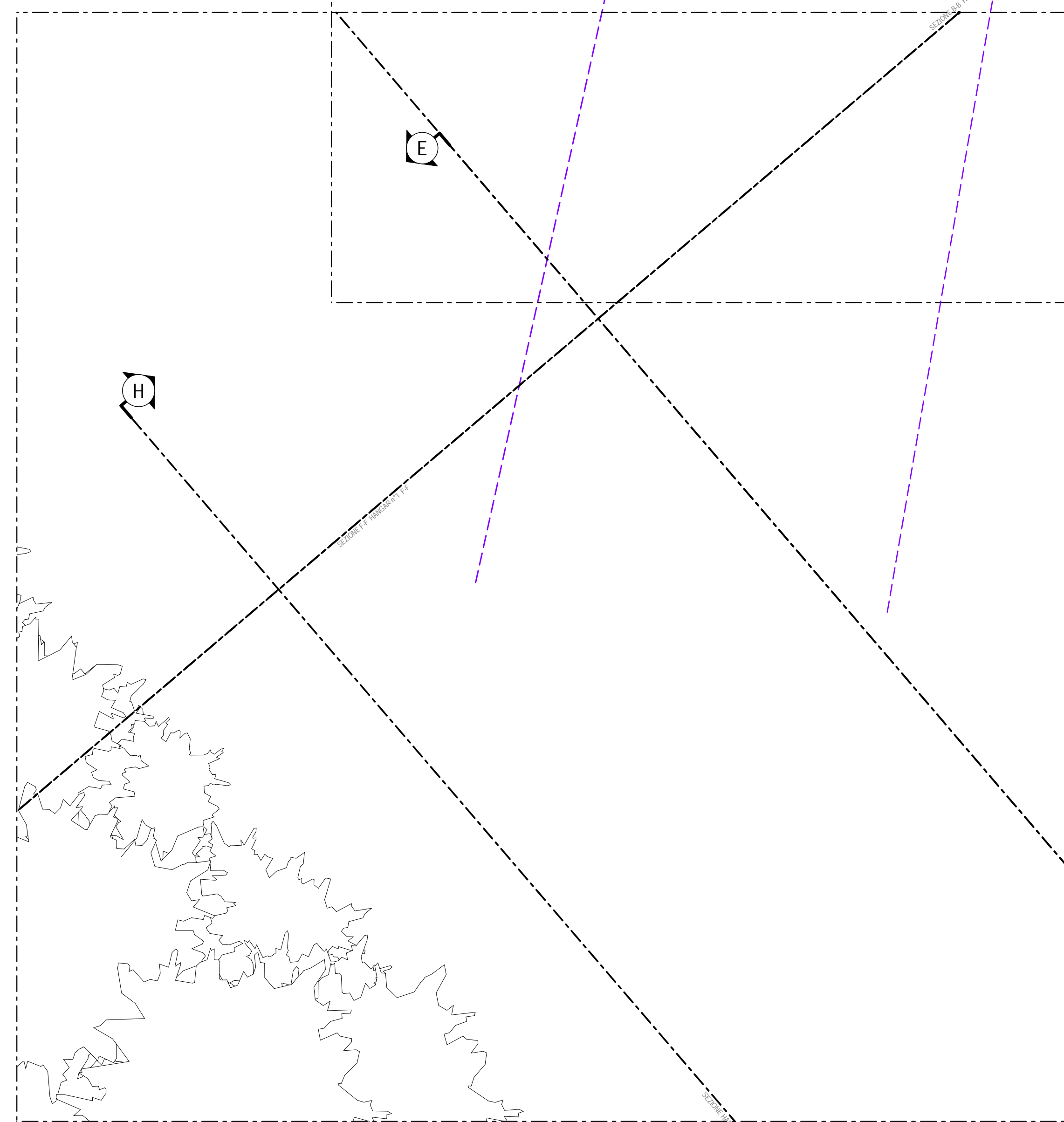
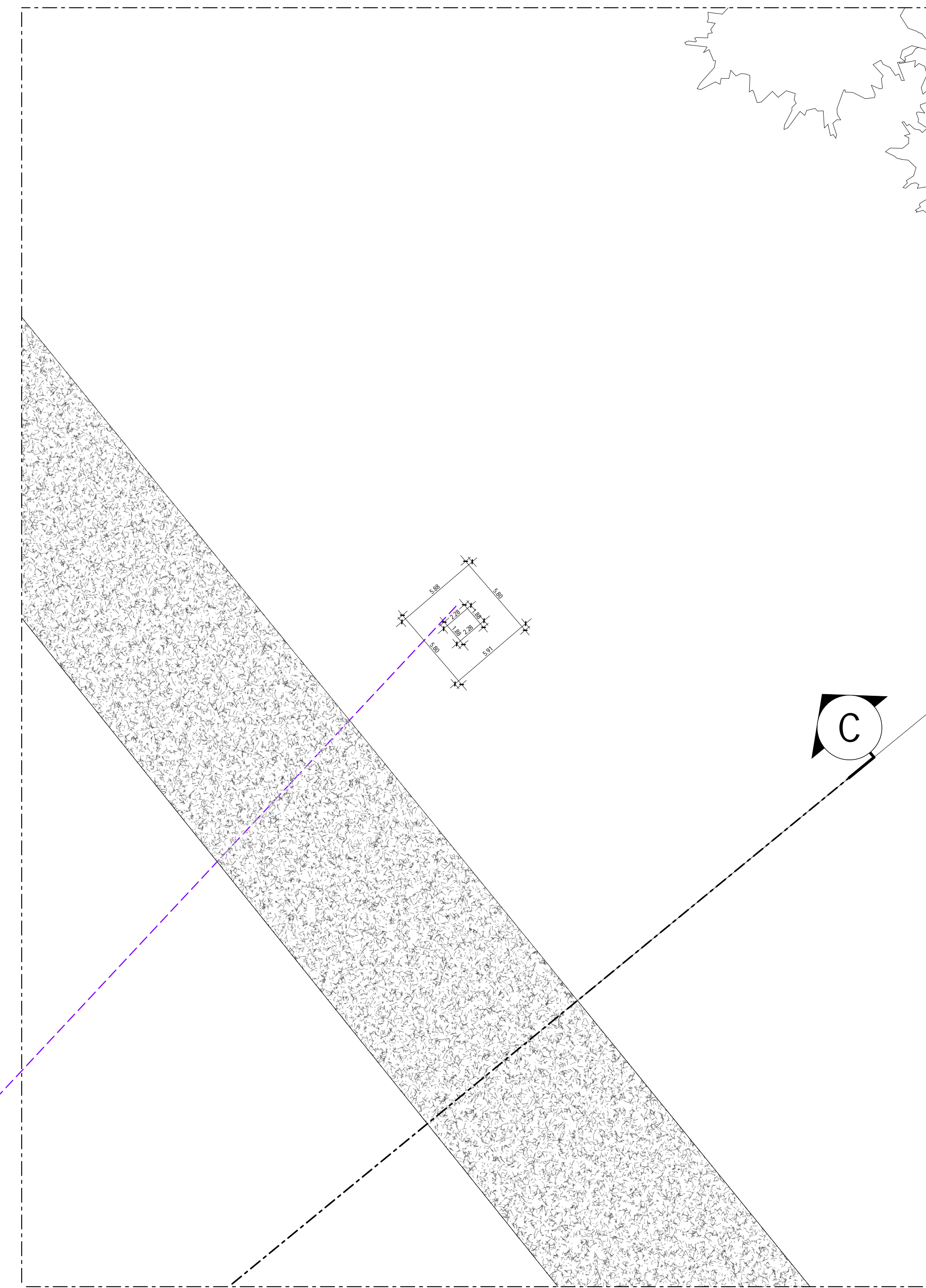




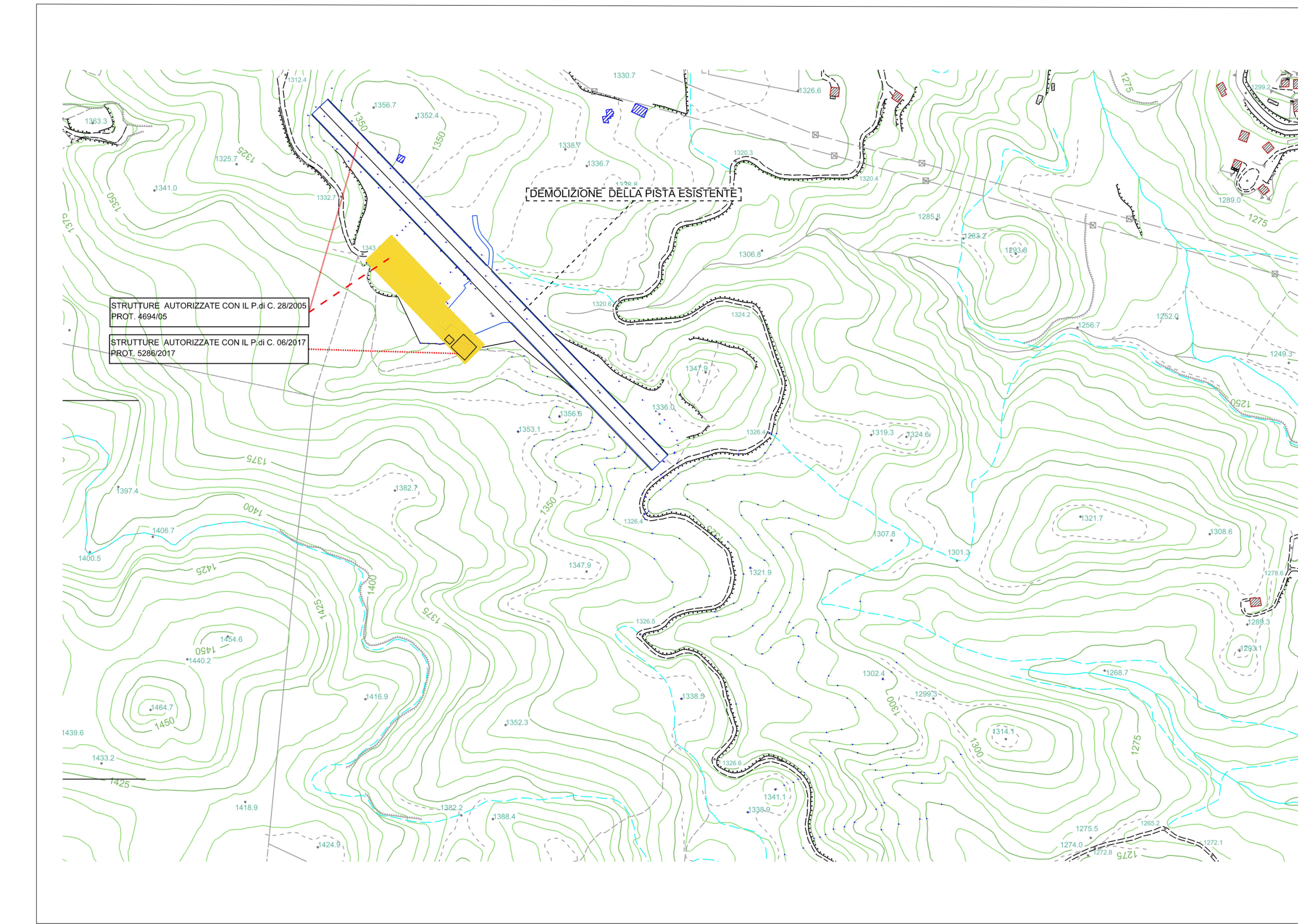
PLANIMETRIA GENERALE  
SCALA 1:500



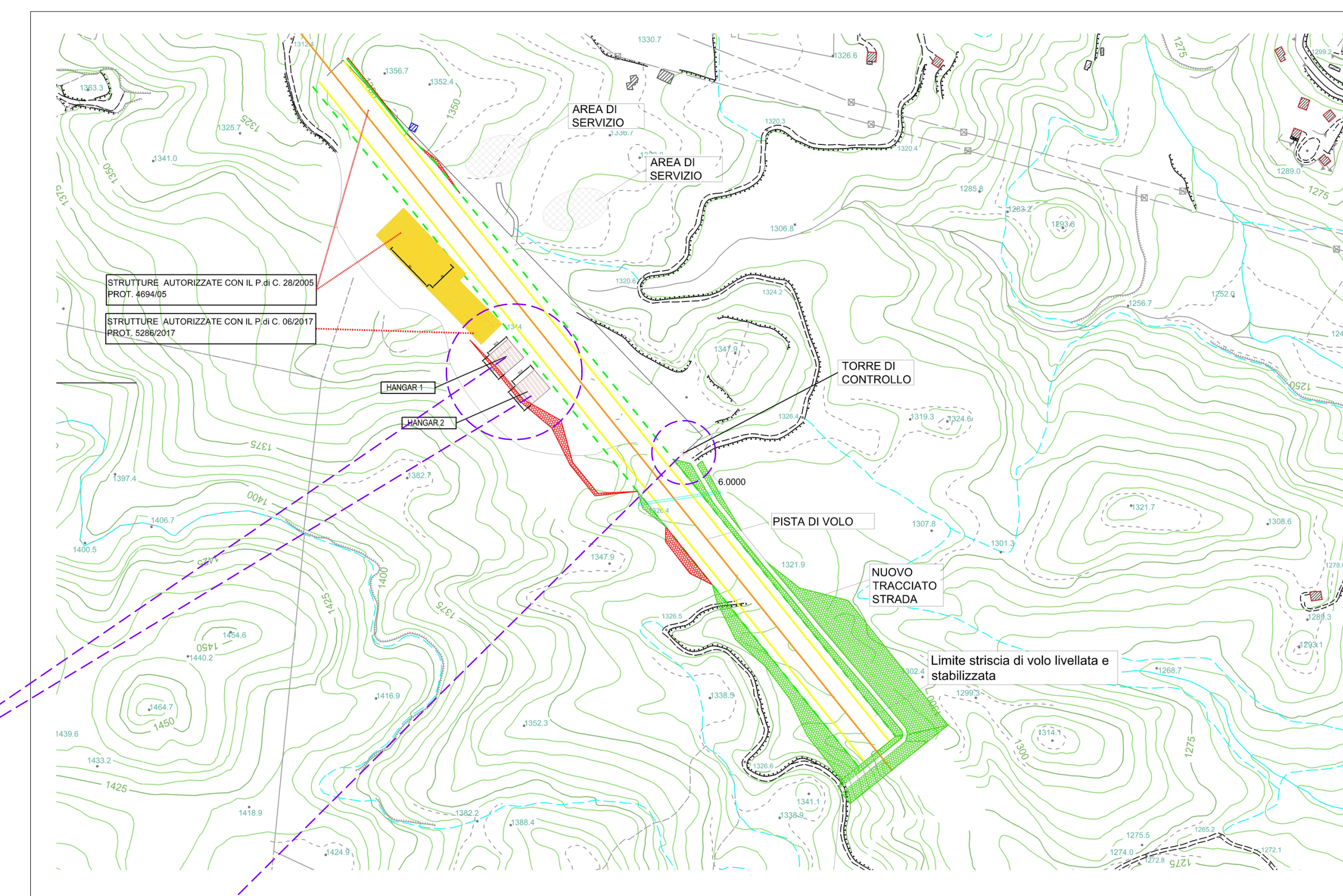
AREA PER POSIZIONAMENTO HANGAR  
SCALA 1:100



AREA PER POSIZIONAMENTO TORRE DI CONTROLLO  
SCALA 1:100



PLANIMETRIA GENERALE STATO DI FATTO



PLANIMETRIA GENERALE (STATO DI FATTO-PROGETTO)

POSIZIONAMENTO HANGAR 1 E HANGAR 2

POSIZIONAMENTO TORRE DI CONTROLLO



**COMUNE DI COTRONEI**  
PROVINCIA DI CROTONE





**PROGETTO PER L'AMPLIAMENTO  
DELL'AVIOSUPERFICIE FRANCA**

COD. ELABORATO: TAV. AP.AS.A. 05	TITOLO: STATO DI FATTO PLANIMETRIA GENERALE SCALA 1:500 AREA PER POSIZIONAMENTO HANGAR 1 E 2 AREA PER POSIZIONAMENTO TORRE DI CONTROLLO PLANIMETRIA GENERALE STATO DI FATTO PLANIMETRIA GENERALE (STATO DI FATTO - PROGETTO)	SCALA: 1:500
AMMINISTRATORE DELEGATO PLEGS SRL: Arch. Ing. Giuseppe Antonio BAFFA	COMMITTENTE: B&B Investments s.r.l.	
DIRETTORE TECNICO PLEGS SRL: Ing. Natale COSTANTINO	PROGETTISTA ARCHITETTONICO: Arch. Giacomo BUONACCORSI	
PROGETTISTA STRUTTURALE:	COLLABORATORE: Dot. Ing. Salvatore DI FALCO	



SOCIETA' DI INGEGNERIA  
 PLEGS ENGINEERING AND ARCHITECTURE S.R.L.  
 VIA LIBERTÀ 18 TRIVARSA CA. 88030 CROTONE  
 PLEGSIR@PLEGS.IT PLEGSIR@GMAIL.COM

REVISIONE:  
SETTEMBRE 2020