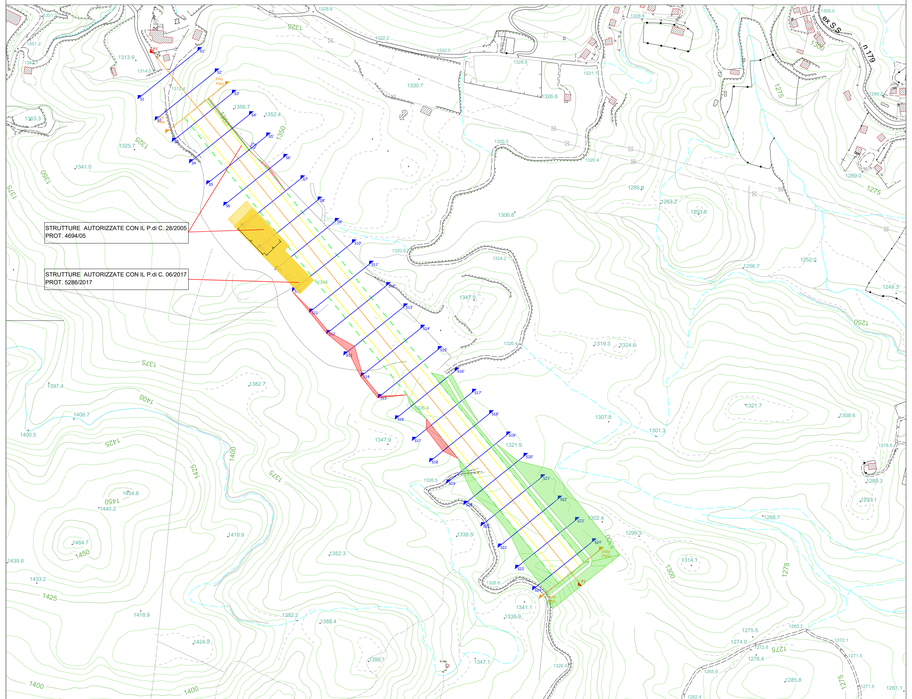

PLANIMETRIA STATO DI FATTO

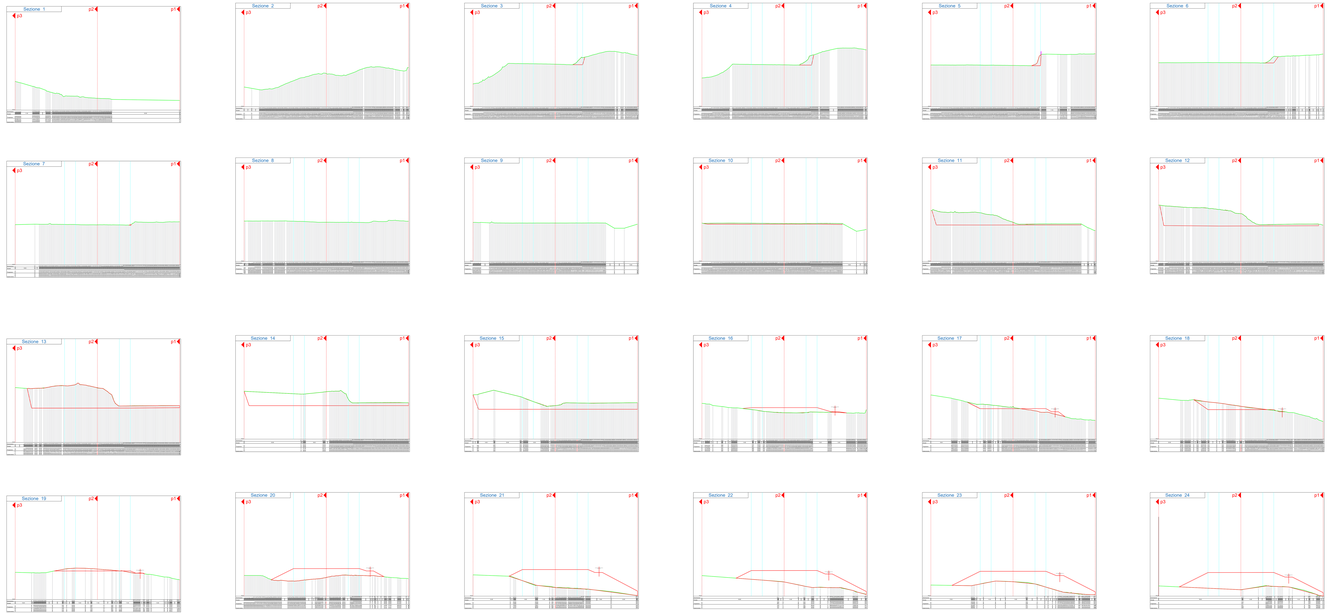

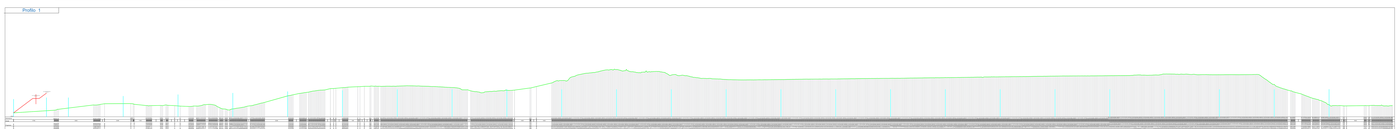

PLANIMETRIA STATO DI FATTO

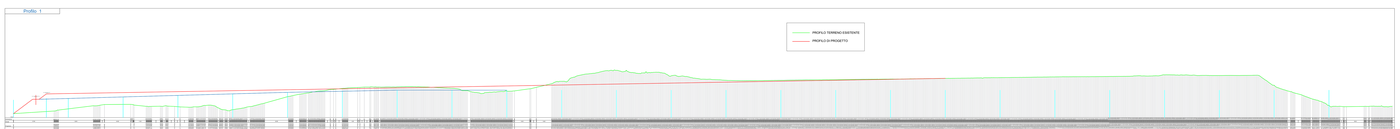

PLANIMETRIA STATO DI FATTO-PROGETTO

STATO DI FATTO

INTERVENTI AUTORIZZATI

STRUTTURE AUTORIZZATE CON IL P.di C. 28/2005
PROT. 4694/05

STRUTTURE AUTORIZZATE CON IL P.di C. 06/2017
PROT. 5286/2017

ALLUNGAMENTO PISTA ESISTENTE

COMUNE DI COTRONEI
PROVINCIA DI CROTONE

PROGETTO PER L'AMPLIAMENTO
DELL'AVIOSUPERFICIE FRANCA

COD. ELABORATO: TAV.AP. A.S.A.4 | TITOLO: PLANIMETRIA STATO DI FATTO - PROFILO LONGITUDINALE AEROFOTOGRAMMETRIA - STATO DI FATTO - PROGETTO SCALA: 1:2000

AMMINISTRATORE DELEGATO PLEGS SRL:
Arch. Ing. Giuseppe Antonio ROTUNNO

DIRETTORE TECHNICO PLEGS SRL:
Ing. Natali COSTANTINO

PROGETTISTA STRUTTURALE:

COMMITTENTE:
ALPIR Consorzio a.r.l.

PROGETTISTA ARCHITETTONICO:
Arch. Gioacchino BONFA' BUCCIERO

COLLABORATORE:
Dott. Ing. Salvatore DI FIT ELLO

SOCIETA' DI INGEGNERIA
PLEGS ENGINEERING AND ARCHITECTURE SRL
Via LABOFA n° 19a-Edifizia 29 - 88900 CROTONE
P.I.02.080.880.215
P.I.02.080.880.215 - P.I.02.126.280.064 - CSR

REVISIONE: 0
SETTEMBRE 2020