

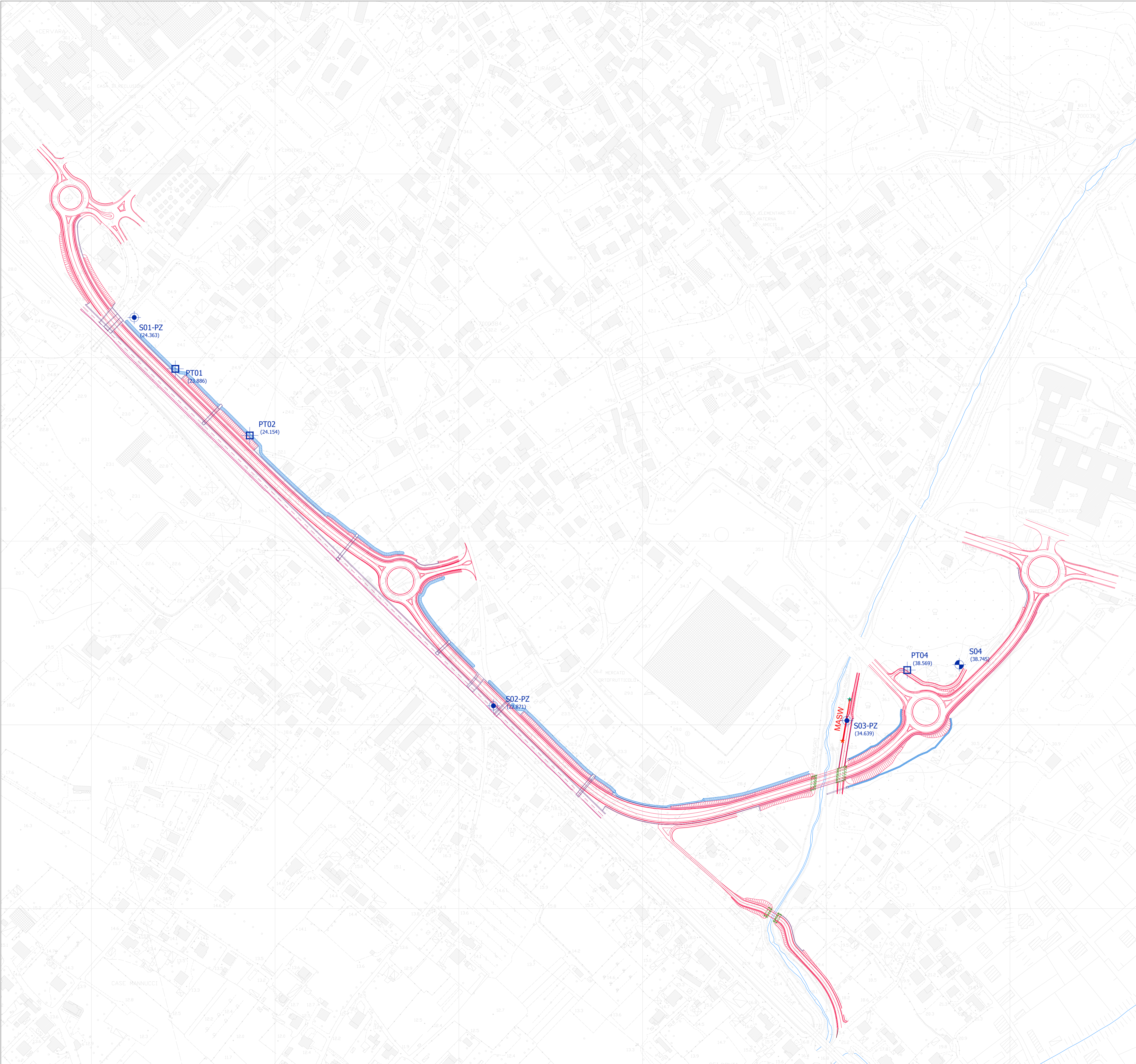


INDAGINI GEOGNOSTICHE, SISMICHE DICEMBRE 2019

-  **Sn**
(00.00) Sondaggio a carotaggio continuo
Quota rilevata (s.l.m.)
-  **Sn-PZ**
(00.00) Sondaggio a c.c. con Piezometro
Quota rilevata (s.l.m.)
-  **PTn**
(00.00) Pozzetto geognostico
Quota rilevata (s.l.m.)
-  **MASW**
Prova Masw
-  **Stesa Sismica Inizio**
-  **Stesa Sismica Fine**



Variante S.S.1 Aurelia – Variante in Comune di Massa
1°Lotto (Canal Magro – Stazione).

PROGETTO DEFINITIVO COD. FI397

PROGETTAZIONE: RAGGRUPPAMENTO TEMPORANEO PROGETTISTI IL RESPONSABILE DELL'INTEGRAZIONE DELLE PRESTAZIONI SPECIALISTICHE: <i>Ing. Andrea Renna – TECHNITAL Ordine Ingegneri Provincia di Verona n. A2413</i>	MANDATARIA: 	MANDANTI:  MATILDI-PARTNERS BUILDING FOR HUMANS
IL GEOLOGO: <i>Geol. Pietro Accolti GI – POLITECNICA Ordine Geologi Regione Toscana n° 728</i>	IL PROGETTISTA: GRUPPO DI PROGETTAZIONE: COORDINAMENTO PROGETTAZIONE, PROGETTAZIONE STRADALE, GEOLOGIA ED OPERE STRUTTURALI: <i>Ing. Marcello Mancone – POLITECNICA ordine ingegneri Provincia di Firenze n.5723</i>	STUDIO DI IMPATTO AMBIENTALE: <i>Arch. Paola Gabrielli – POLITECNICA ordine Architetti Provincia di Bologna n. 2921</i>
IL COORDINATORE PER LA SICUREZZA IN FASE DI PROGETTAZIONE: <i>Ing. Marcello Mancone – POLITECNICA ordine ingegneri Provincia di Firenze n.5723</i>	CANTIERIZZAZIONE E FASI ESECUTIVE: <i>Ing. Alessio Cori – POLITECNICA ordine ingegneri Provincia di Firenze n.5969</i>	IDROLOGIA ED IDRAULICA: <i>Ing. Alessandro Cocchelli – POLITECNICA ordine ingegneri Provincia di Grosseto n.760</i>
VISTO: IL RESP. DEL PROCEDIMENTO: <i>Ing. Raffaele Franco Corso</i>	COLLABORATORI DI PROGETTO: <i>Ing. Massimo Palermo – POLITECNICA Ing. Mattia De Caro – POLITECNICA Ing. Giulio Melosi – POLITECNICA Geom. Franco Mariotti – POLITECNICA</i>	
PROTOCOLLO:	DATA:	

02 – GEOLOGIA GEOTECNICA E SISMICA
Indagini geognostiche e ambientali
Planimetria ubicazioni indagini geognostiche e ambientali

CODICE PROGETTO	NOME FILE	PROGR. ELAB.	REV.	SCALA:
PROGETTO DPFI10	0202_T00GEO00GEOPU01A	0202	A	1:2.000
LIV. PROG.	N. PROG.	CODICE ELAB.		
D	1901	T00GEO00GEOPU01		
C				
B				
A	EMMISSIONE	06/2020	TECON	TECON
REV.	DESCRIZIONE	DATA	SOCIETA'	REDATTO
				VERIFICATO
				APPROVATO