PIANTA PONTE OP.02
Scala 1:100

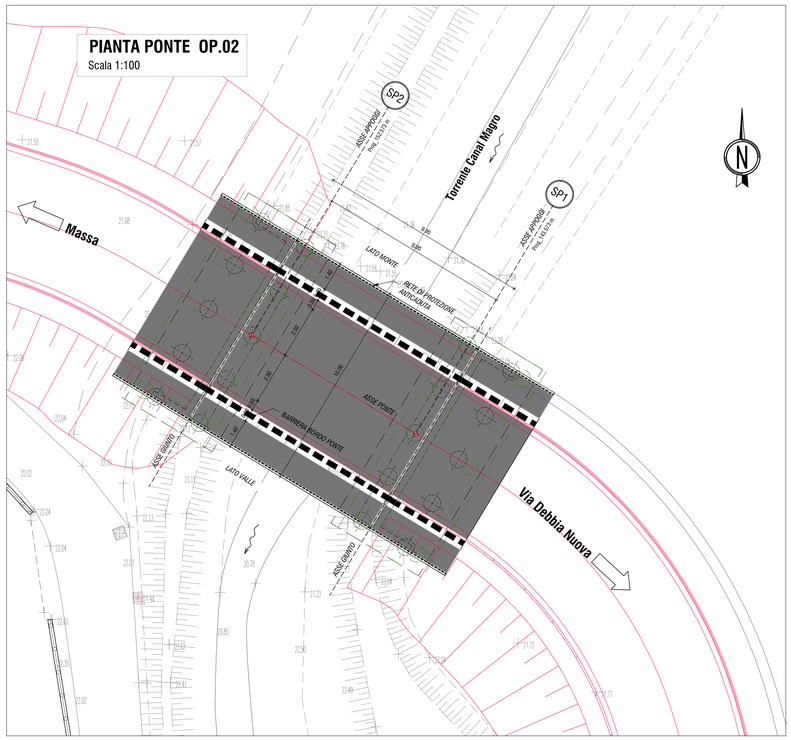

PIANTA OPERA 02
SCALA 1:50

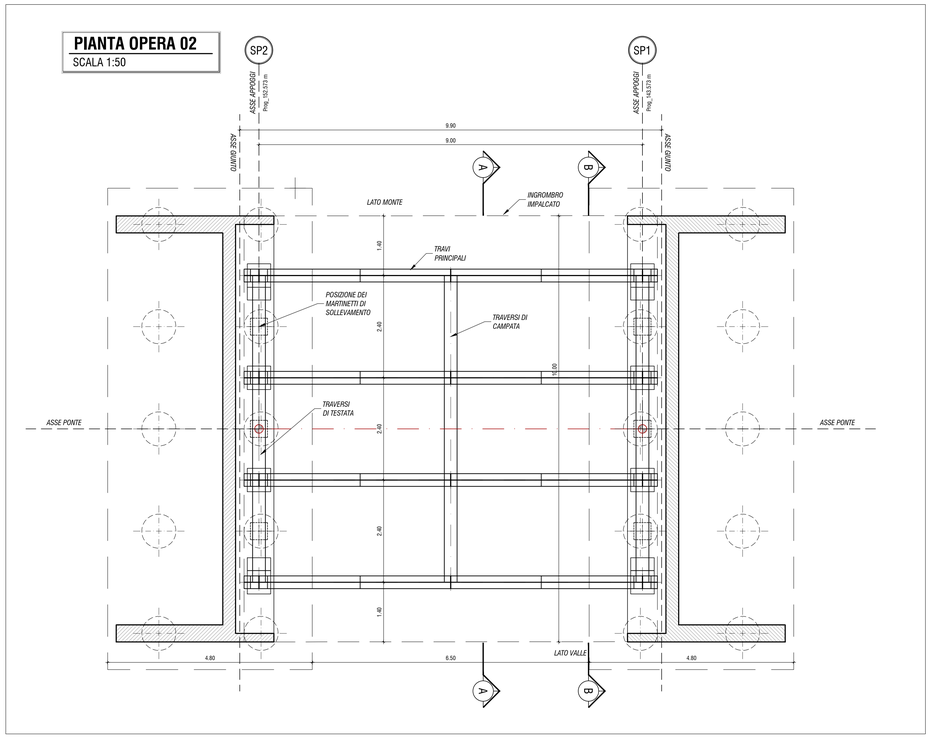

SEZ. TIPO A - A
SCALA 1:50

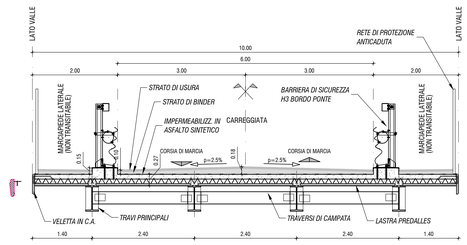

SEZ. TIPO B-B
SCALA 1:50

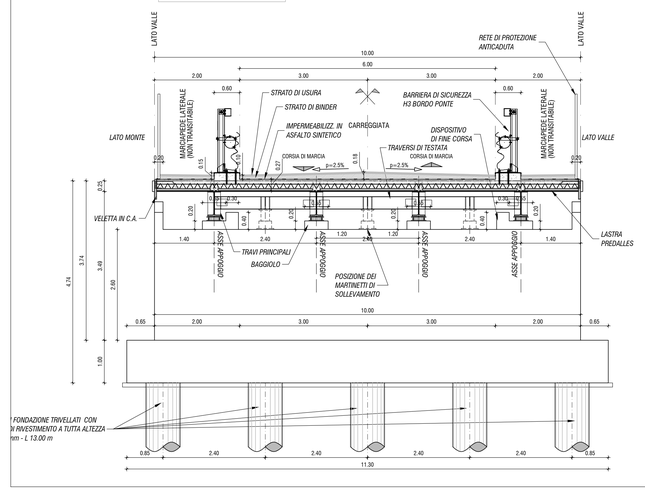

PIANTA FONDAZIONI E SCAVI
Scala 1:100

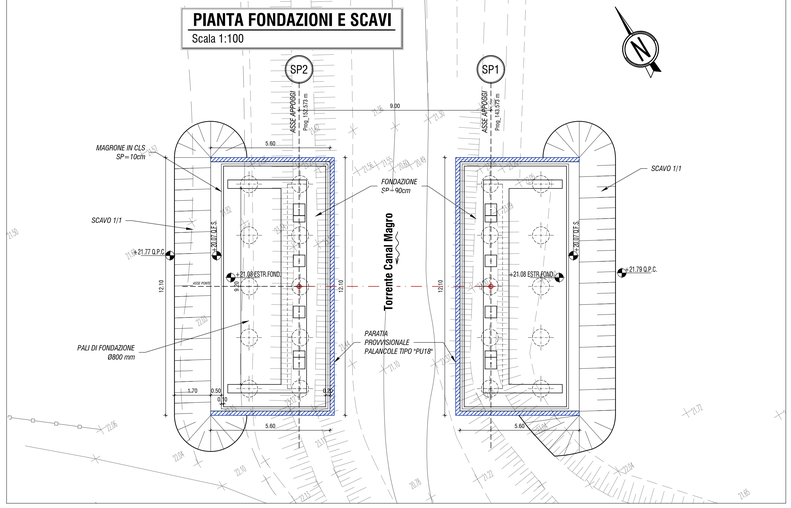

SEZIONE LONG.
Scala 1:50

NOTE: LA SEZIONE LONGITUDITALE E' RIFERITA ALL'ASSE PONTE IL QUALE COINCIDE CON L'ASSE DI TRACCIAMENTO STRADALE.
IL PROFILO DEL TERRENO ESISTENTE E' RIFERITO ALL'ASSE DI TRACCIAMENTO STRADALE

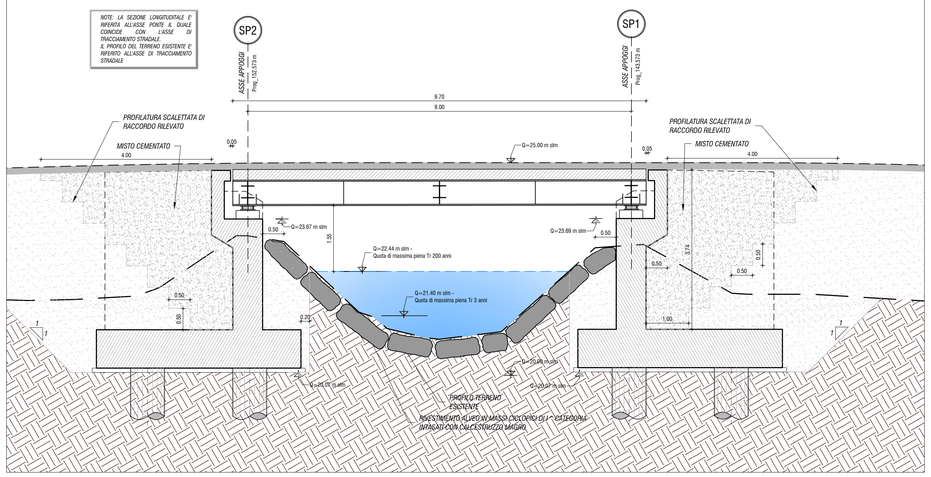

TABELLA VOLUMI

ELEMENTO	QUANTITÀ (mc)
Spalla 1 - Scavo	189.00
Spalla 2 - Scavo	192.00
Spalla 1 - Misto cementato	90.00
Spalla 2 - Misto cementato	90.00

NOTA:
PER LE CARATTERISTICHE DEI MATERIALI UTILIZZATI SI RIMANDA ALL' ELABORATO IN CUI È PRESENTE LA TABELLA MATERIALI RELATIVA AD OGNI OPERA D'ARTE. - RIF. 0500_T00GE00STRIN01

FASI REALIZZATIVE
Scala 1:100

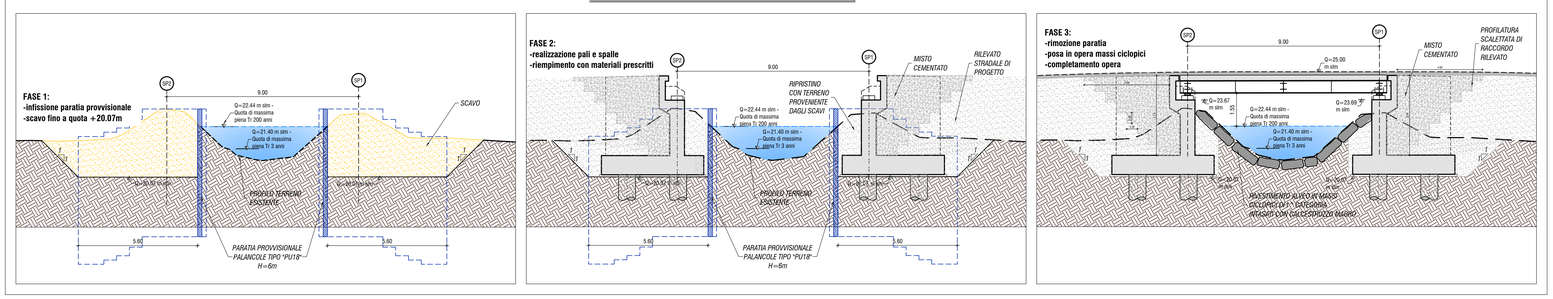

Anas — GRUPPO FS ITALIANE — 90 — Direzione Progettazione e Realizzazione Lavori

Variante S.S.1 Aurelia – Variante in Comune di Massa 1°Lotto (Canal Magro – Stazione).

PROGETTO DEFINITIVO
cod. FI397

PROGETTAZIONE: RAGGRUPPAMENTO TEMPORANEO PROGETTISTI
MANDATARIA: POLITECNICA
MANDANTI: MATILDI+PARTNERS

IL RESPONSABILE DELL'INTEGRAZIONE DELLE PRESTAZIONI SPECIALISTICHE:
Ing. Andrea Renso – TECHNITAL
Ordine Ingegneri Provincia di Verona n. A2413

IL GEOLOGO:
Geol. Pietro Accolti Gil – POLITECNICA
Ordine Geologi Regione Toscana n° 728

IL COORDINATORE PER LA SICUREZZA IN FASE DI PROGETTAZIONE:
Ing. Marcello Moncone – POLITECNICA
ordine Ingegneri Provincia di Firenze n.5723

VISTO: IL RESP. DEL PROCEDIMENTO:
Ing. Raffaele Franco Carso

PROTOCOLLO: DATA:

IL PROGETTISTA:
GRUPPO DI PROGETTAZIONE:
COORDINAMENTO PROGETTAZIONE, PROGETTAZIONE STRADALE, GEOTECNICA ED OPERE STRUTTURALI:
Ing. Marcello Moncone – POLITECNICA
ordine Ingegneri Provincia di Firenze n.5723

STUDIO DI IMPATTO AMBIENTALE:
Arch. Paola Gabrielli – POLITECNICA
ordine Architetti Provincia di Bologna n. 2921

CANTIERIZZAZIONE E FASI ESECUTIVE:
Ing. Alessio Gori – POLITECNICA
ordine Ingegneri Provincia di Firenze n.5969

IDROLOGIA ED IDRAULICA:
Ing. Alessandro Cecchelli – POLITECNICA
ordine Ingegneri Provincia di Grosseto n.760

COLLABORATORI DI PROGETTO:
Ing. Massimo Palermo – POLITECNICA
Ing. Mattia De Caro – POLITECNICA
Ing. Giulio Weitzel – POLITECNICA
Geom. Franco Morlotti – POLITECNICA

05 - OPERE D'ARTE
Opere d'arte principali - Ponte sul canal Magro - via Gorine
OP.02 - Planimetria, pianta impalcato, pianta fondazioni e sezioni

CODICE PROGETTO (PROGETTO / LIV. PROG. / N. PROG.)	NOME FILE	PROGR. ELAB.	REV.	SCALA:
DFFI10 D 1901	0508_T00OP02STRPL01B	0508	B	VARIE
CODICE ELAB.	T00OP02STRPL01			

REV.	DESCRIZIONE	DATA	SOCIETA'	REDATTO	VERIFICATO	APPROVATO
D						
C						
B	REVISIONE A SEGUITO DI ISTRUTTORIA ANAS	11/2020	POLITECNICA	A.PANTERI	M.MANCONE	A.RENSO
A	EMISSIONE	06/2020	POLITECNICA	G.PREGLIANO	M.MANCONE	A.RENSO