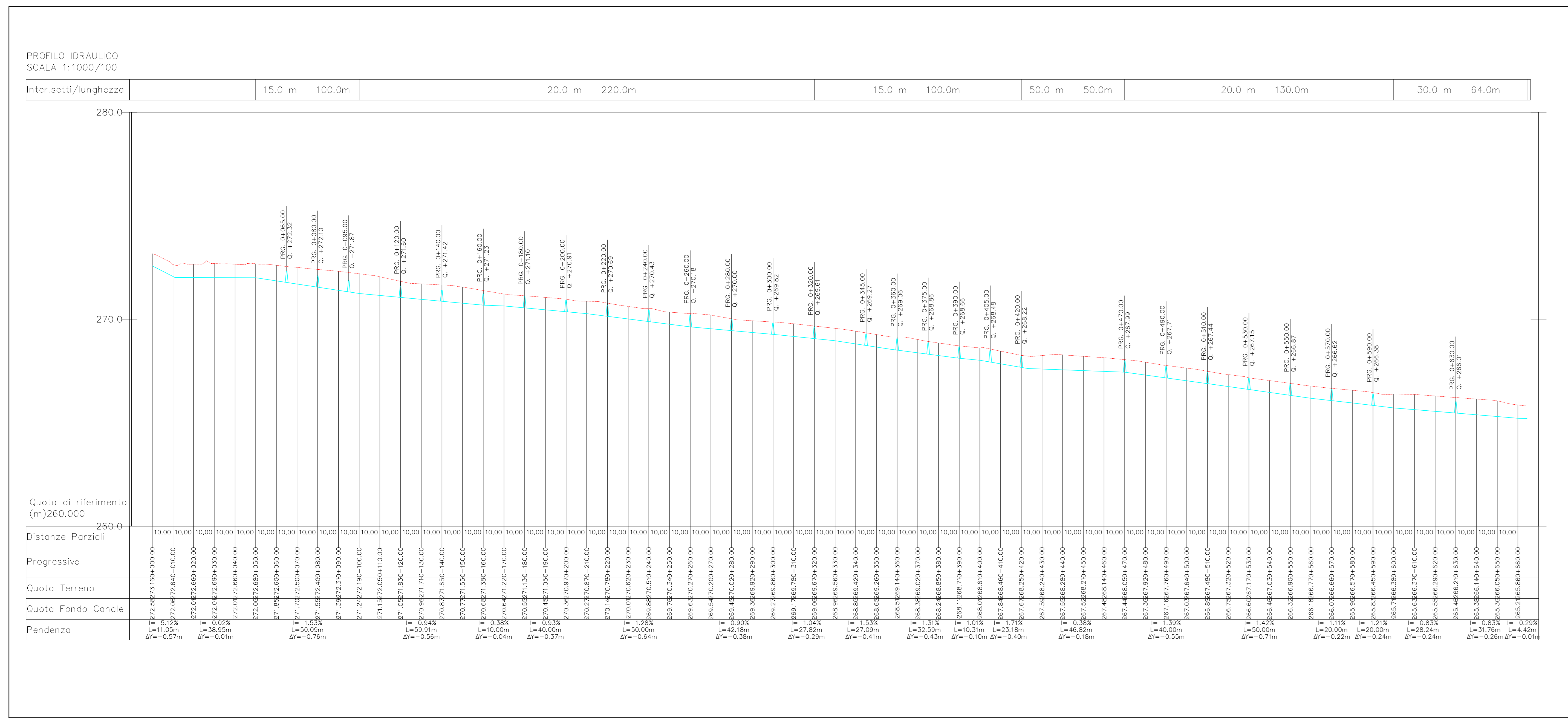




PLANIMETRIA IDRAULICA  
SCALA 1:500

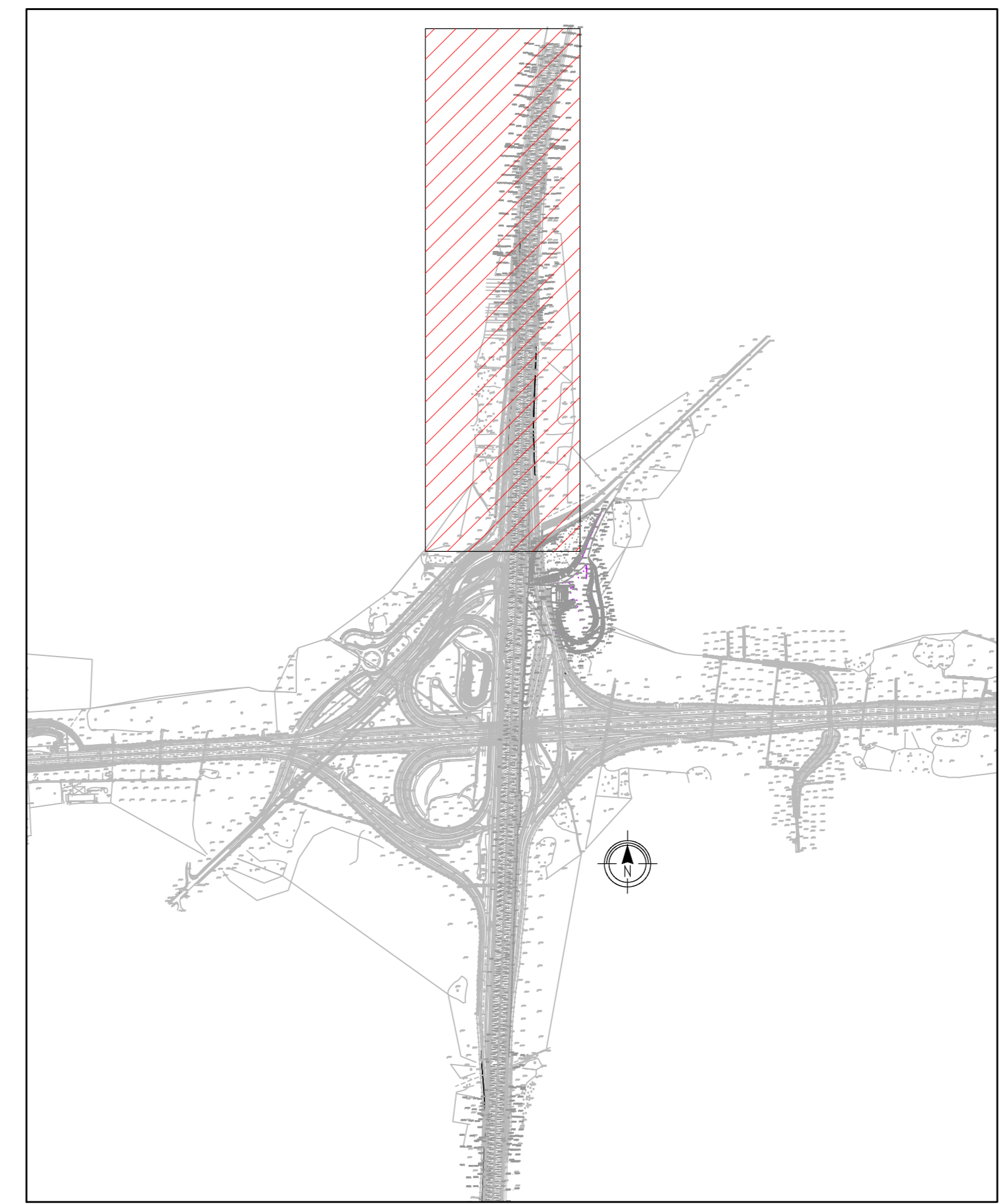
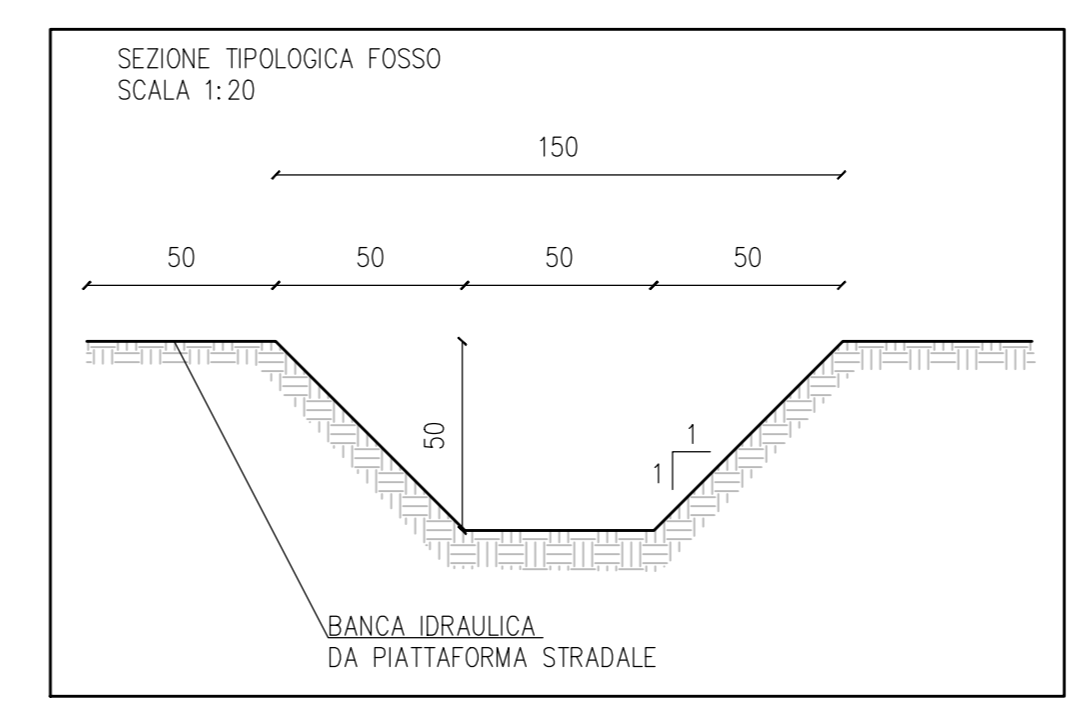


**LEGENDA**

- fosso di guardia drenante base 50x50 altezza 50.0 cm incl. lato obliquo 1/1
- setto idraulico fosso
- nord

**LEGENDA**

- terreno naturale
- fondo fosso
- setto idraulico



**MATRICE DI REVISIONE**

REV	DATA	DESCRIZIONE MODIFICA

N.B. LA TAVOLA SOSTITUISCE QUELLA RELATIVA AL CODICE [ ] DEL PROGETTO ESECUTIVO

**COLLEGAMENTO AUTOSTRADE DALMINE - COMO - VARESE - VALICO DEL GAGGIOLO E OPERE AD ESSO CONNESSE**  
**TRATTE B1, B2, C, D, TRAI 13-14, GREENWAY**  
**AS BUILT**  
 IDROLOGIA E IDRAULICA  
 INTERVENTI INTEGRATIVI DI PROTEZIONE SP3 E AREE INTERCULSE  
 PIANO-PROFLO FOSSE RAMPA L.

**STABAG** | **MALEVARO** | **STABAG**

Redatto: Fava | Verificato: Baglio | Approvato: Pissati