

A8

LENTATE

Diagramma delle visibilità inverso

D.V.L. Corsia Sorpasso
D.V.L. Corsia Normale
Visibilità per l'arresto
Visibilità per il cambio di corsia

SCALA DISTANZE 1:2000

Direzione opposta

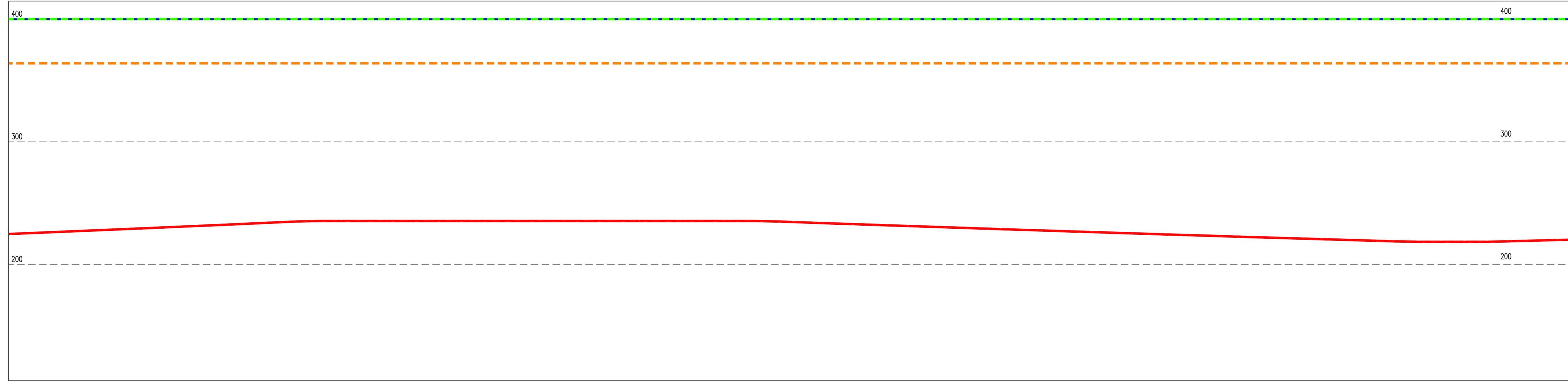
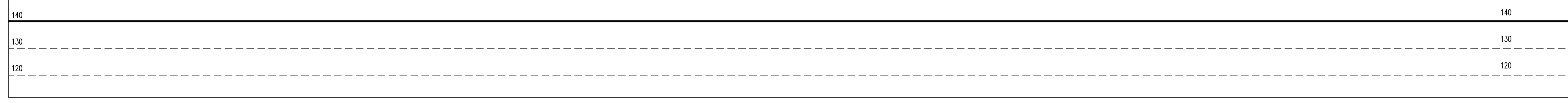



Diagramma delle velocità



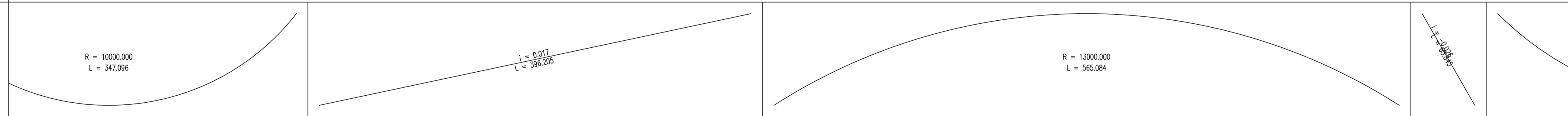
Ettometriche



Andamento planimetrico



Andamento altimetrico



EXT

Allarg.ù visibilità dx

INT

EXT

Allarg.ù visibilità dx

INT

Distanza di visuale libera CS (-->)

Table with 40 columns and 2 rows showing free sight distance values.

Distanza di visuale libera CM (-->)

Table with 40 columns and 2 rows showing free sight distance values.

Confronto CS - Vis Arresto (<--)

A NORMA

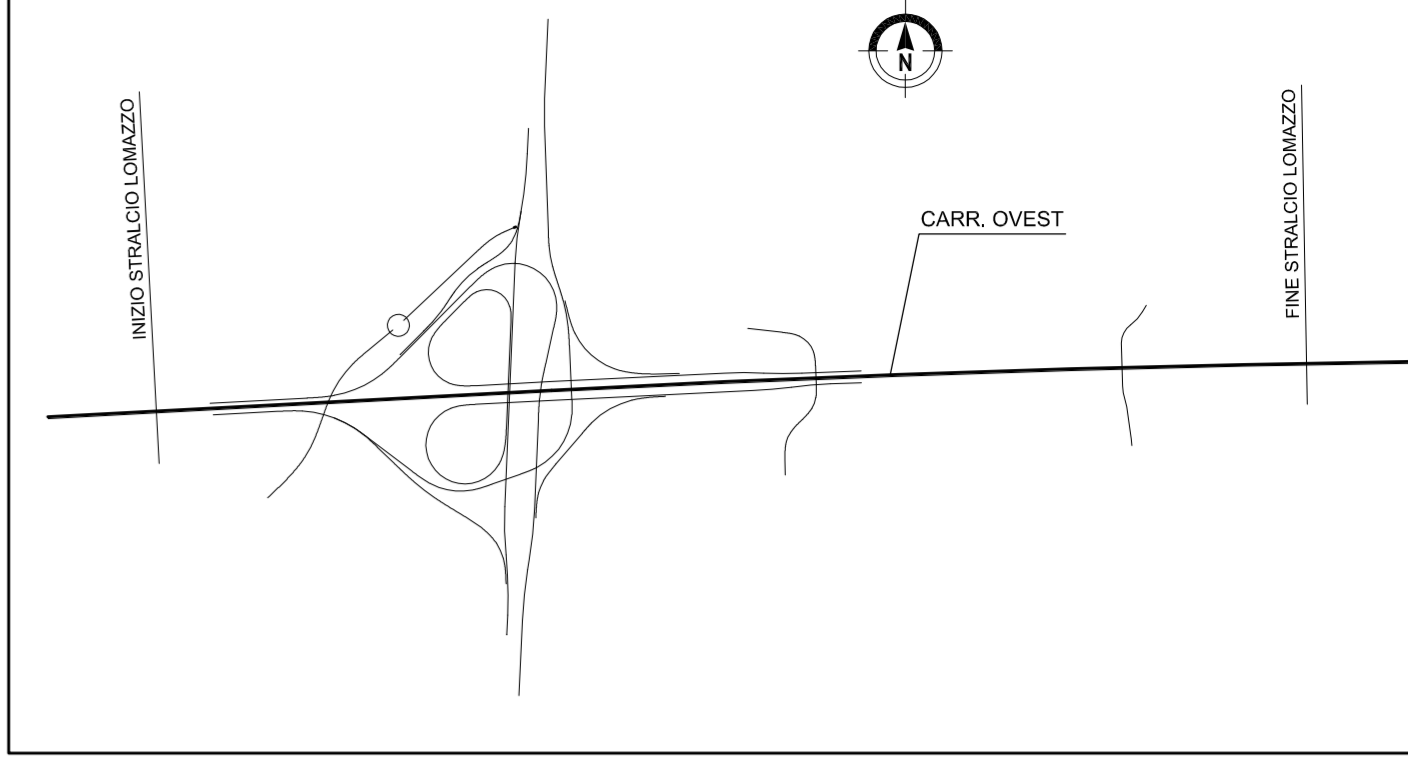
Confronto CM - Vis Arresto (-->)

A NORMA

Confronto CM - Vis Cambio Corsia (-->)

A NORMA

QUADRO DI UNIONE STRALCIO LOMAZZO



MATRICE DI REVISIONE

Revision matrix table with columns for REV, DATA, and DESCRIZIONE MODIFICA.

N.B.: LA TAVOLA SOSTITUISCE QUELLA RELATIVA AL CODICE [] DEL PROGETTO ESECUTIVO

COLLEGAMENTO AUTOSTRADALE

DALMINE - COMO - VARESE - VALICO DEL GAGGIOLO E OPERE AD ESSO CONNESSE

TRATTE B1, B2, C, D, TRVA13+14, GREENWAY

AS BUILT

TRATTA B1 - SVINCOLO DI LOMAZZO (da Pk -0+850 a Pk 1+800)

PROGETTO STRADALE

ASSE AUTOSTRADALE DA PROGR. -0+850 A PROGR. 1+800

DIAGRAMMI DI VELOCITA'

DIAGRAMMI DI VELOCITA' - VISUALE LIBERA ASSE OVEST CORSIE DI MARCIA NORMALE E DI SORPASSO TAV. 1

Project information block including logos of concessionaires and project details.