

MATRICE DI REVISIONE

REV	DATA	DESCRIZIONE MODIFICA
0		
1		
2		
3		
4		
5		

N.B.: LA TAVOLA SOSTITUISCE QUELLA RELATIVA AL CODICE           DEL PROGETTO ESECUTIVO



COLLEGAMENTO AUTOSTRADALE  
DALMINE - COMO - VARESE - VALICO DEL GAGGIOLO E OPERE AD ESSO CONNESSE

CODICE C.U.P. F11B06000270007

TRATTE B1, B2, C, D, TRVA13+14, GREENWAY

**AS BUILT**

TRATTA B1 - SVINCOLO DI LOMAZZO (da Pk -0+850 a Pk 1+800)

PROGETTO STRADALE  
SVINCOLO LOMAZZO  
SEZIONI TRASVERSALI  
SEZIONI TRASVERSALI - RAMO C

IDENTIFICAZIONE ELABORATO

CODICE PROGETTO: F00107B

FASE PROGETTUALE	LOTTO	ZONA	OPERA	TRATTO D'OPERA	AMBITO	TIPO ELABORATO	PROGRESSIVO	REVISIONE
A	0	C01	GE000	0	SD	SZ	001	E

Scala: 1:200:200

DATA	DESCRIZIONE	REV
Settembre 2015	Emissione	E

CONCEDENTE



CONCESSIONARIO

Autostrada Pademontana Lombardia  
Direttore Tecnico:  
Ing. Enrico Arini  
Referente Tecnico:  
Ing. Sabrina Lattuada

APPROVATO

Autostrada Pademontana Lombardia  
Il Direttore dei Lavori:  
Ing. Francesco Domanico

IMPRESA

RAGGRUPPAMENTO TEMPORANEO IMPRESE:

Mandataria	Mandante	Mandante	Mandante cooptata
STRABAG A.G.	GLF Grandi Lavori Fincosit S.p.A.	Impresa costruzioni Giuseppe Maltauro S.p.A.	STRABAG S.p.A.



PROGETTISTA - PROGETTO ESECUTIVO DI DETTAGLIO

RAGGRUPPAMENTO TEMPORANEO PROGETTISTI:

Mandataria	Mandante	Mandante	Mandante
3TI PROGETTI ITALIA INGEGNERIA INTEGRATA S.p.A.	GP Ingegneria srl GESTIONE PROGETTI DI INGEGNERIA	COSECONTI COSECONTI	Arch. Salvatore Vermiglio

RESPONSABILE DI PROGETTO ED INCARICATO  
DELL'INTEGRAZIONE FRA LE VARIE  
PRESTAZIONI:

Ing. Alberto Cecchini



ELABORAZIONE PROGETTUALE

PROGETTISTA:

3TI PROGETTI ITALIA S.p.A

**3TI ITALIA S.p.A.**  
DIRETTORE TECNICO  
Ing. Stefano Luca Possati  
Ordine degli Ingegneri  
Provincia di Roma n. 20809

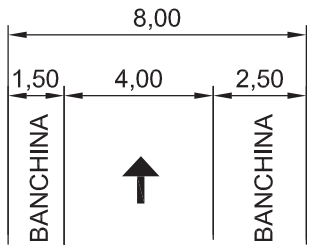
Redatto: Schiavi

Verificato: Lopes

Approvato: Possati

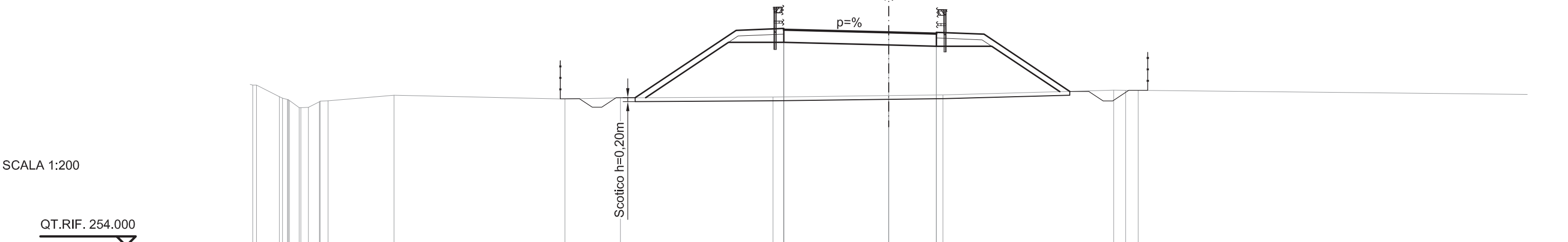


SEZIONE TIPO RAMO C



SCALA 1:200

QT.RIF. 254.000



QUOTE TERRENO	263.49 263.44	262.83	262.25 262.56 262.61	262.90	262.71	262.77	262.81	262.89	262.92	263.16 263.16 263.16	
DIST.PARZIALI TERRENO	1.20	0.51 0.40 0.57 0.42	3.45	8.97	2.92	8.01	6.06	2.85	8.95	0.62 0.67	21.19
QUOTE PROGETTO					262.77	266.30	265.67 266.33 266.40 266.33	266.20	266.13 265.47 266.20 266.13 266.20	266.10	263.10
DIST.PARZIALI PROGETTO			21.45		5.30	2.50	5.50	2.50	2.50	4.50	







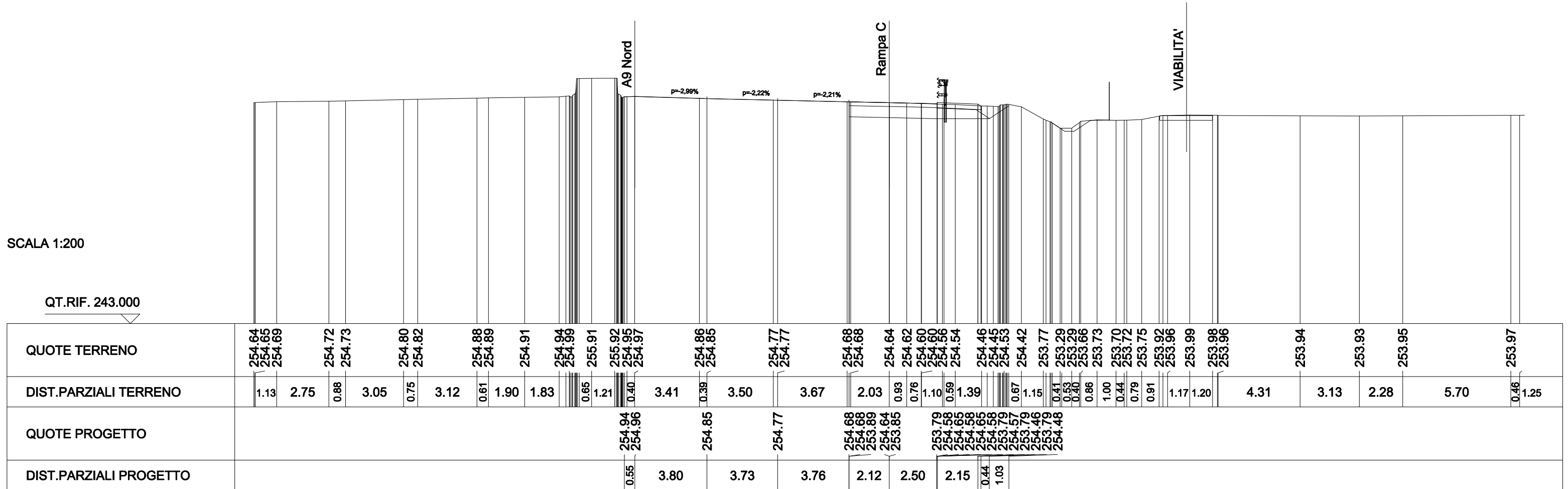
SCAVI E BONIFICHE	
STERRO	6.000 mq
SCOTICO	6.956 m
FOSSO	0.283 mq
RILEVATI	
TERRENO VEGETALE	2.405 m
SOVRASTRUTTURA STRADALE	
RIEMPIMENTO ARGINELLO	1.234 mq
CASSONETTO	4.650 m

SEZIONE N. : 49  
 QT. PROGETTO : 254.964  
 DIST.PROG. : 20+908.255

SEZIONE N. : 1b  
 QT. PROGETTO : 254.637  
 DIST.PROG. : 0+050.012  
 DIST.PREC. : 25.012  
 DIST.SUCC. : 25.000

SCALA 1:200

QT.RIF. 243.000











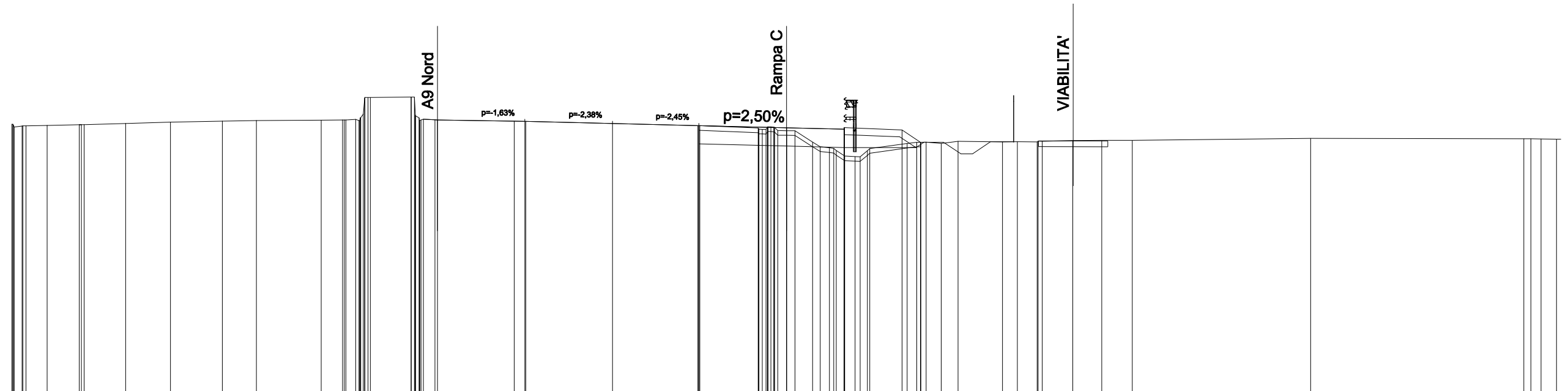
SCAVI E BONIFICHE	
STERRO	3.703 mq
SCOTICO	10.197 m
FOSSO	0.672 mq
RILEVATI	
RILEVATO	0.473 mq
TERRENO VEGETALE	3.527 m
SOVRASTRUTTURA STRADALE	
RIEMPIMENTO ARGINELLO	1.391 mq
CASSONETTO	6.293 m

SEZIONE N. : 58  
 QT. PROGETTO : 255.807  
 DIST.PROG. : 21+007.901

SEZIONE N. : 1f  
 QT. PROGETTO : 255.469  
 DIST.PROG. : 0+150.000  
 DIST.PREC. : 25.000  
 DIST.SUCC. : 25.000

SCALA 1:200

QT.RIF. 244.000



QUOTE TERRENO	255.59	255.55	255.56	255.57	255.60	255.61	255.66	255.71	255.76	255.78	255.80	255.81	255.83	256.79	256.78	256.80	255.84	255.81	255.75	255.74	255.66	255.56	255.56	255.46	255.51	255.34	254.85	254.85	254.60	254.25	254.25	254.22	254.57	254.79	254.85	254.79	254.89	254.86	254.87	254.86	254.88	254.92	254.93	254.93	255.01	254.99	254.98
DIST.PARZIALI TERRENO		0.92	1.39	1.80	1.94	2.24	1.47	2.80	0.92	0.43	1.76	0.50	3.31	0.46	3.75	3.69	2.53	0.76	0.40	0.45	1.62	0.41	0.65	0.73	1.92	0.64	0.85	1.32	1.25	1.32	7.71	9.22	0.44	0.67	1.32												
QUOTE PROGETTO									255.84	255.81	255.75	255.66	255.56	254.77	254.68	254.41	254.41	254.48	254.62	255.38	254.62	254.85	254.85																								
DIST.PARZIALI PROGETTO								0.61	3.77	3.79	3.73	3.79	2.50	2.50	0.60																																

























SCAVI E BONIFICHE	
STERRO	2.270 mq
SCOTICO	11.690 m
FOSSO	0.683 mq

RILEVATI	
RILEVATO	0.887 mq
TERRENO VEGETALE	3.829 m

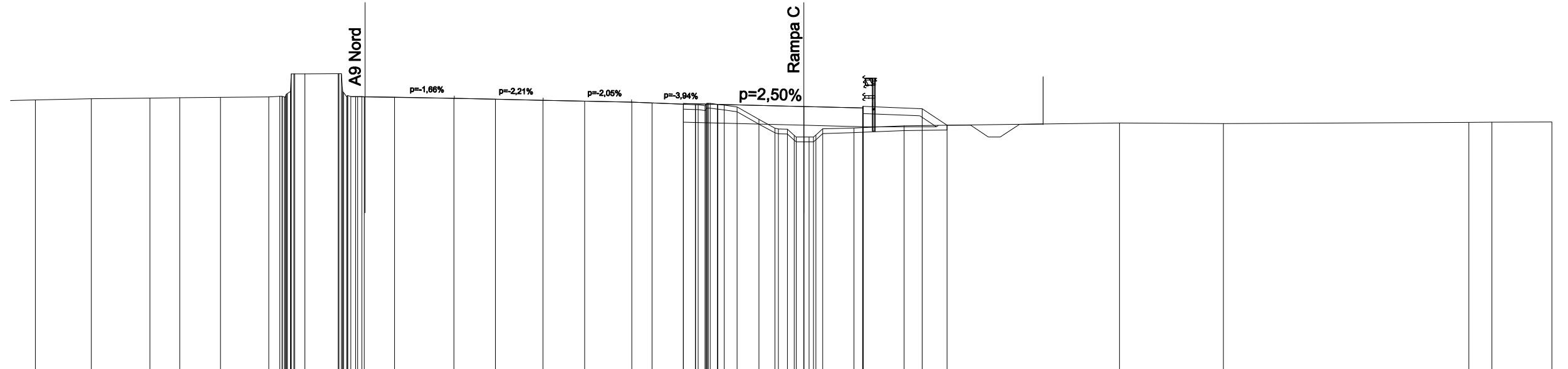
SOVRASTRUTTURA STRADALE	
RIEMPIMENTO ARGINELLO	1.391 mq
CASSONETTO	7.585 m

SEZIONE N. : 72  
 QT. PROGETTO : 257.582  
 DIST.PROG. : 21+205.341

SEZIONE N. : 9  
 QT. PROGETTO : 257.172  
 DIST.PROG. : 0+346.745  
 DIST.PREC. : 8.540  
 DIST.SUCC. : 24.787

SCALA 1:200

QT.RIF. 246.000



QUOTE TERRENO	257.45	257.50	257.53	257.55	257.56	257.58	257.61	258.55	258.55	258.56	257.60	257.59	257.57	257.52	257.48	257.44	257.40	257.36	257.32	257.24	257.31	257.23	257.16	256.63	256.26	255.95	255.88	255.93	256.23	256.27	256.29	256.36	256.48	256.45	256.51	256.52	256.52
DIST.PARZIALI TERRENO	2.36	2.48	1.26	1.72	2.04	0.47	0.43	1.40	1.28	2.50	1.76	2.00	1.76	1.99	0.86	1.83	0.54	0.92	0.68	1.32	0.39	1.72	9.10	4.38	10.37	0.97	2.53										
QUOTE PROGETTO						257.59	257.58	257.52	257.44	257.36	257.30	256.51	257.27	257.17	256.38	257.11	257.18	257.11	257.18	257.11	256.32	257.08	256.32	256.38	256.38												
DIST.PARZIALI PROGETTO						0.57	3.77	3.75	3.74	2.19	5.08	2.50	2.50	0.60																							



SCAVI E BONIFICHE	
STERRO	0.291 mq
SCOTICO	13.430 m
FOSSO	0.978 mq

RILEVATI	
RILEVATO	2.087 mq
TERRENO VEGETALE	3.682 m

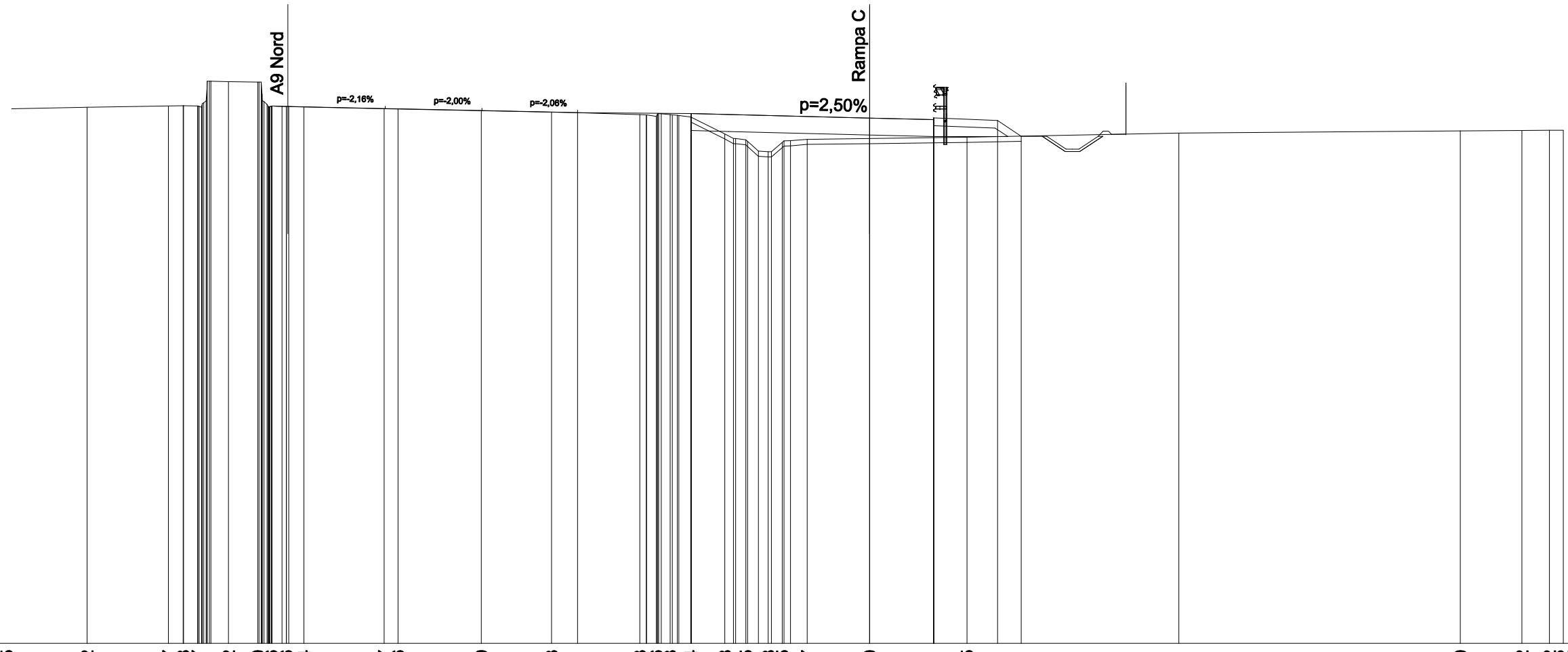
SOVRASTRUTTURA STRADALE	
RIEMPIMENTO ARGINELLO	1.001 mq
CASSONETTO	9.470 m

SEZIONE N. : 74  
 QT. PROGETTO : 257.944  
 DIST.PROG. : 21+246.570

SEZIONE N. : 10a  
 QT. PROGETTO : 257.496  
 DIST.PROG. : 0+387.729  
 DIST.PREC. : 16.197  
 DIST.SUCC. : 0.000

SCALA 1:200

QT.RIF. 237.000



QUOTE TERRENO	257.85	257.92	257.97	257.98	257.97	258.92	258.90	257.96	257.96	257.94	257.87	257.86	257.79	257.73	257.71	257.63	257.56	257.63	257.54	256.88	256.65	256.18	256.55	256.67	256.70	256.75	256.91	257.00	257.02	257.02	257.02				
DIST.PARZIALI TERRENO	3.36	3.18	0.57	0.55	0.69	1.14	0.38	0.59	3.13	0.54	3.26	2.74	1.01	2.43	0.47	1.33	0.40	0.42	0.42	0.65	2.44	3.80	8.27	10.99	2.40	1.08	0.54								
QUOTE PROGETTO							257.96	257.94			257.86		257.79		257.71		257.01	257.67	257.67	256.97				257.50	256.84	257.43	257.50	257.43	257.50	257.43	256.77	257.40	256.77	256.78	256.79
DIST.PARZIALI PROGETTO							0.55	3.80		3.78		3.74		4.43	1.47	5.50							2.50	2.50	0.40	0.51									














SCAVI E BONIFICHE	
SCOTICO	15.639 m
RILEVATI	
TERRENO VEGETALE	7.939 m
SOVRASTRUTTURA STRADALE	
RIEMPIMENTO ARGINELLO	2.002 mq
CASSONETTO	8.198 m

SEZIONE N. : 23  
 QT. PROGETTO : 258.668  
 DIST.PROG. : 0+450.000

SEZIONE N. : 15  
 QT. PROGETTO : 258.279  
 DIST.PROG. : 0+471.720  
 DIST.PREC. : 25.075  
 DIST.SUCC. : 23.816

SCALA 1:200

QT.RIF. 247.000





SCAVI E BONIFICHE	
STERRO	2.081 mq
SCOTICO	17.015 m
FOSSO	0.634 mq

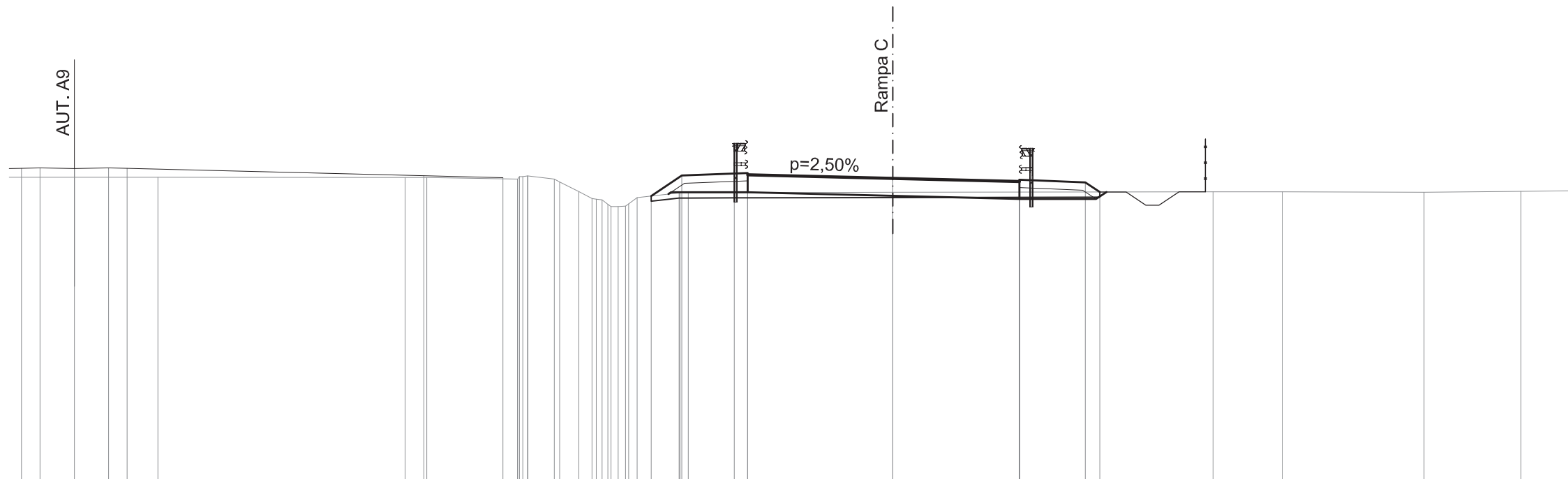
RILEVATI	
RILEVATO	0.066 mq
TERRENO VEGETALE	7.195 m

SOVRASTRUTTURA STRADALE	
RIEMPIMENTO ARGINELLO	2.002 mq
CASSONETTO	10.302 m

SEZIONE N. : 17  
 QT. PROGETTO : 258.573  
 DIST.PROG. : 0+503.257  
 DIST.PREC. : 7.720  
 DIST.SUCC. : 43.314

SCALA 1:200

QT.RIF. 247.000



QUOTE TERRENO		258.61		258.61	258.60		258.55	258.66	258.54	258.07	257.79	257.51	257.52	257.85	258.03	258.03	258.03		258.04		258.07	258.07		258.04	258.08	258.11				
DIST.PARZIALI TERRENO			9.37	0.82	3.44		1.00	0.73	0.50					1.59	1.74		6.01		258.04		2.63	5.37		3.68	2.33					
QUOTE PROGETTO		258.96	258.97	258.95	258.97	258.96		258.67		258.60				257.91	258.68	258.05	258.71	258.78	258.71		258.57		258.45	257.79	258.52	258.45	258.52	258.45	258.42	258.06
DIST.PARZIALI PROGETTO		0.70	1.30	1.30	0.70									1.16	2.50		5.50		258.04		4.80		2.50		0.55					

SCAVI E BONIFICHE	
STERRO	1.353 mq
SCOTICO	18.768 m
FOSSO	0.683 mq

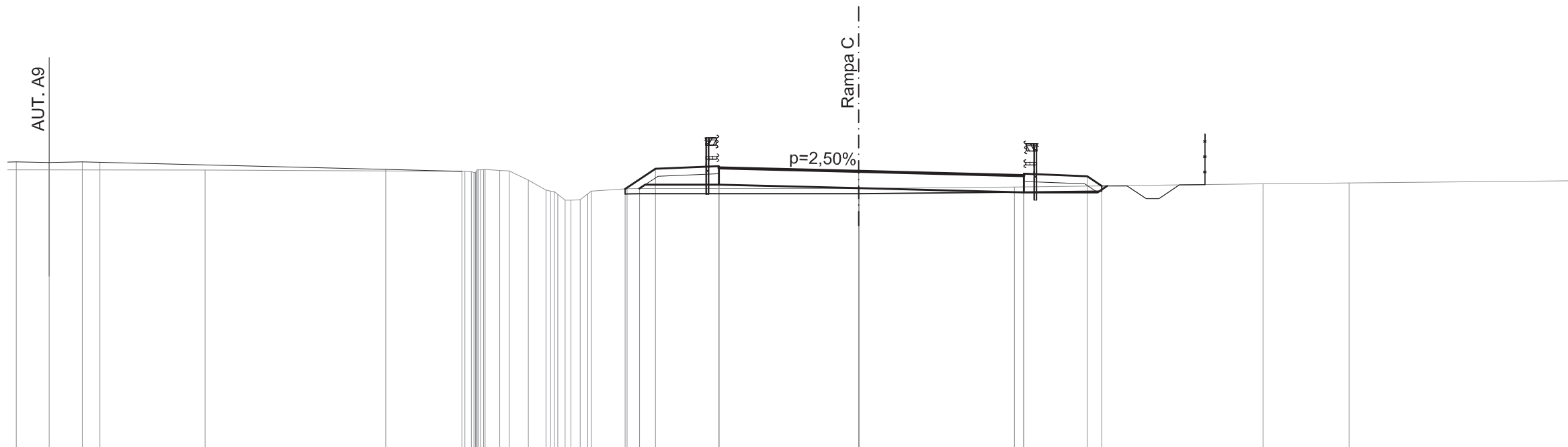
RILEVATI	
RILEVATO	0.918 mq
TERRENO VEGETALE	7.268 m

SOVRASTRUTTURA STRADALE	
RIEMPIMENTO ARGINELLO	2.002 mq
CASSONETTO	12.000 m

SEZIONE N. : 18  
 QT. PROGETTO : 258.976  
 DIST.PROG. : 0+546.571  
 DIST.PREC. : 43.314  
 DIST.SUCC. : 26.872

SCALA 1:200

QT.RIF. 248.000



QUOTE TERRENO		259.03		258.98	259.04	259.02	258.63	258.24	257.85	257.86	258.20	258.29	258.30		258.30	258.30		258.36		258.49	258.52		258.61		
DIST.PARZIALI TERRENO			10.22		0.58	0.76	0.69		1.40	0.49				8.63		6.12			9.79		3.39		8.65		
QUOTE PROGETTO	259.35	259.33		259.06	258.98						258.29	259.08		258.45	259.11	259.11		258.98		258.81	258.88	258.81	258.81	258.78	258.40
DIST.PARZIALI PROGETTO	0.70	1.30	1.30	0.70		11.25		3.00		6.42		1.20	2.50		5.50		6.50		2.50		0.57				

SCAVI E BONIFICHE	
STERRO	3.110 mq
SCOTICO	18.463 m
FOSSO	0.648 mq

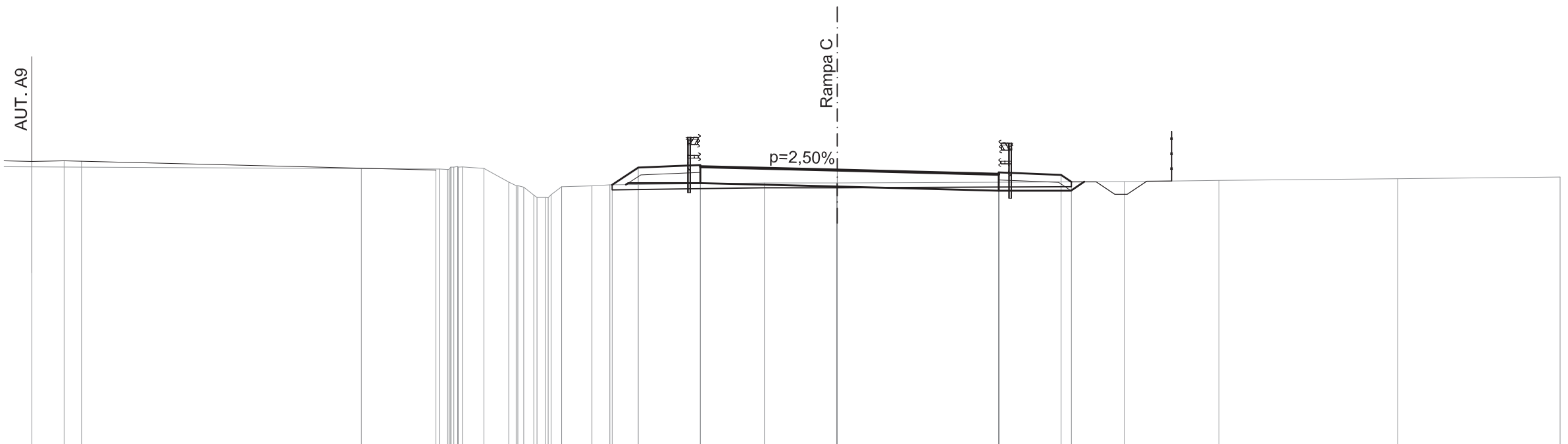
RILEVATI	
RILEVATO	0.128 mq
TERRENO VEGETALE	6.902 m

SOVRASTRUTTURA STRADALE	
RIEMPIMENTO ARGINELLO	2.002 mq
CASSONETTO	12.000 m

SEZIONE N. : 19  
 QT. PROGETTO : 259.197  
 DIST.PROG. : 0+573.443  
 DIST.PREC. : 26.872  
 DIST.SUCC. : 23.612

SCALA 1:200

QT.RIF. 248.000



QUOTE TERRENO				259.24	259.32	259.33	259.27	258.72	258.51	258.10	258.21	258.54	258.56	258.61		258.69	258.69		258.74	258.79		258.86		258.92		
DIST.PARZIALI TERRENO		18.24				0.87	0.99	0.40	0.42	1.22	0.72			6.22	2.91		11.56		3.79	7.19		6.52				
QUOTE PROGETTO	259.58	259.55	259.58	259.56	259.28	259.20					258.61	259.30	258.67	259.33	259.40	259.33	259.20		259.03	258.37	259.10	259.03	259.10	259.03	259.00	258.73
DIST.PARZIALI PROGETTO		1.30	0.70		11.25	3.00		7.09		1.05	2.50		5.50		6.50		2.50		0.41							

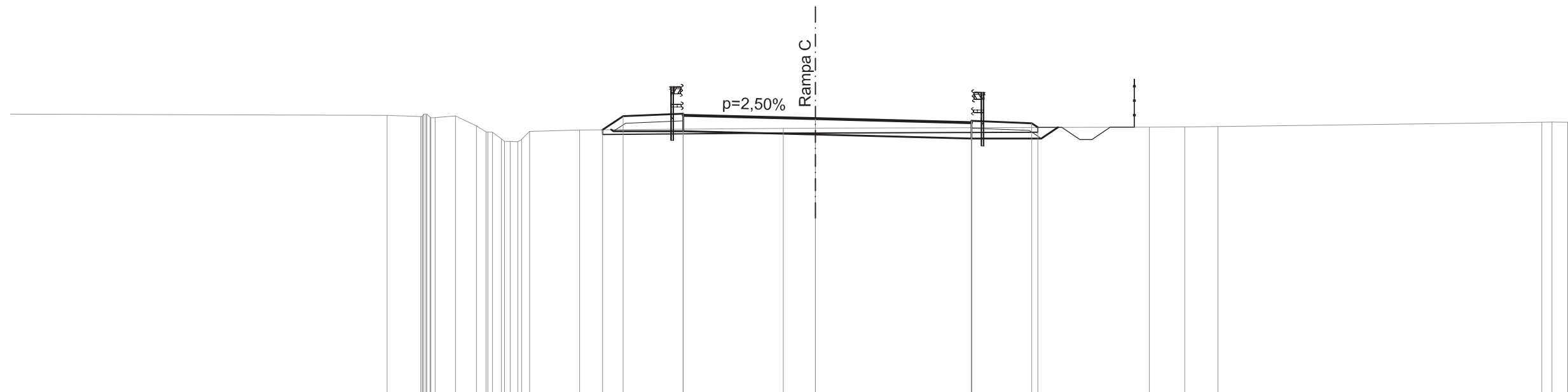


SCAVI E BONIFICHE	
STERRO	4.995 mq
SCOTICO	18.112 m
FOSSO	0.639 mq
RILEVATI	
TERRENO VEGETALE	6.480 m
SOVRASTRUTTURA STRADALE	
RIEMPIMENTO ARGINELLO	2.002 mq
CASSONETTO	12.000 m

SEZIONE N. : 20a  
 QT. PROGETTO : 259.494  
 DIST.PROG. : 0+610.969  
 DIST.PREC. : 13.913  
 DIST.SUCC. : 0.001

SCALA 1:200

QT.RIF. 248.000



QUOTE TERRENO		259.63	259.58	259.54	259.61	259.19	258.93	258.55	258.96	259.02	259.03		259.09	259.10		259.14	259.15	259.17		259.34	259.34	
DIST.PARZIALI TERRENO	20.55	1.40	0.85	0.87	0.39			2.07				8.48	1.34		13.90	1.48	1.37		13.48	0.42	0.65	
QUOTE PROGETTO										259.03	259.60		259.49		259.33	258.67	259.40	259.33	259.40	259.33	259.30	259.13
DIST.PARZIALI PROGETTO										0.85	2.50	5.50		6.50	2.50							





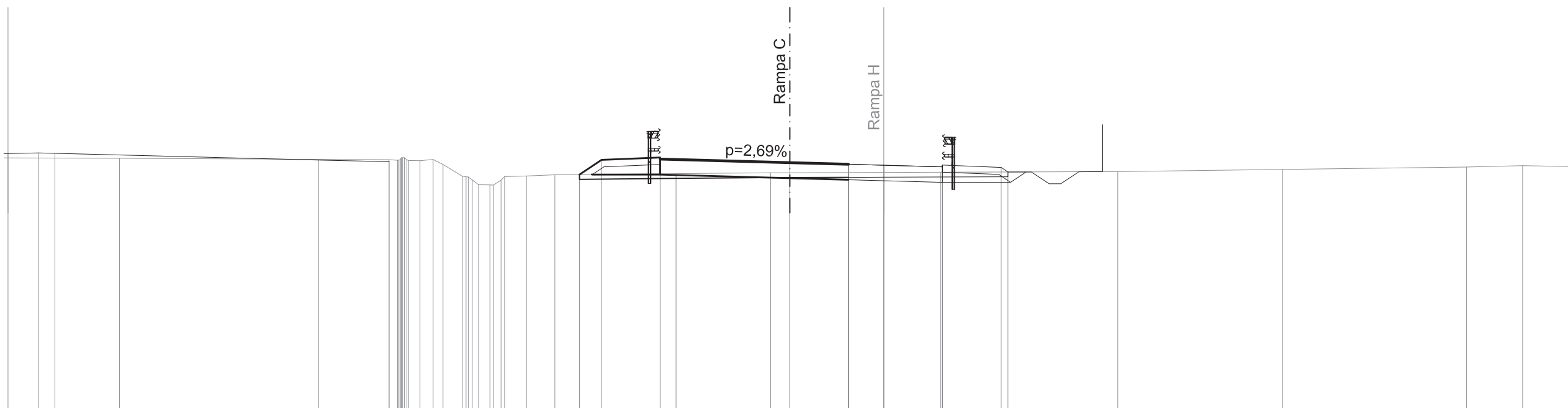
SCAVI E BONIFICHE	
STERRO	1.469 mq
SCOTICO	11.464 m
RILEVATI	
TERRENO VEGETALE	3.706 m
SOVRASTRUTTURA STRADALE	
RIEMPIMENTO ARGINELLO	1.001 mq
CASSONETTO	8.021 m

SEZIONE N. : 29  
 QT. PROGETTO : 259.977  
 DIST.PROG. : 0+600.000

SEZIONE N. : 21  
 QT. PROGETTO : 259.584  
 DIST.PROG. : 0+622.342  
 DIST.PREC. : 11.372  
 DIST.SUCC. : 25.116

SCALA 1:200

QT.RIF. 249.000



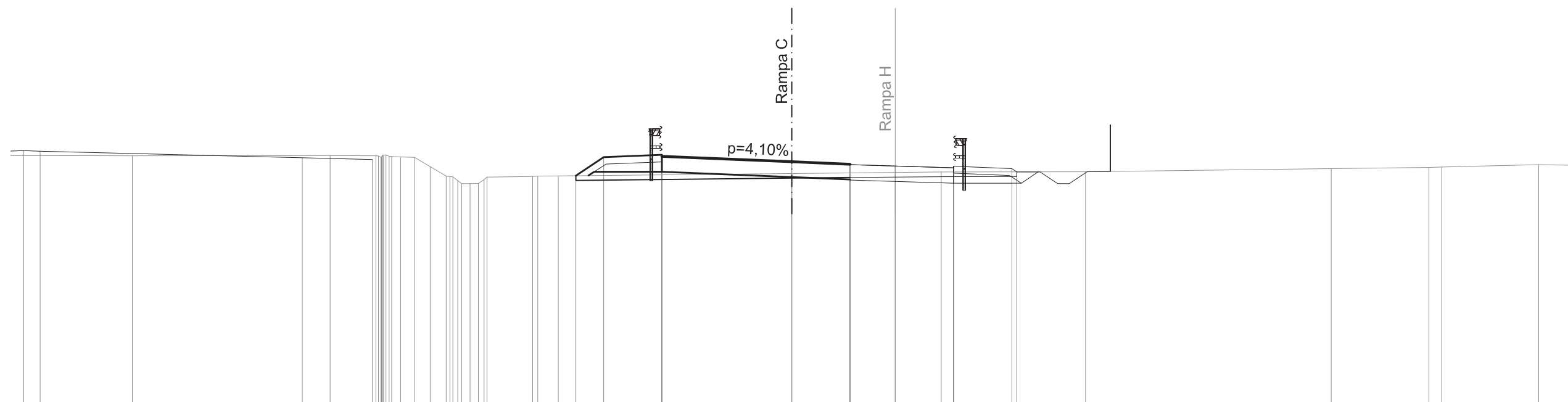
QUOTE TERRENO		259.76		259.71	259.80	259.67	259.71	259.51	259.00	258.64	258.63	258.99	259.01	259.06		259.12	259.15	259.15		259.17		259.20		259.29		259.39	259.45			
DIST.PARZIALI TERRENO			11.49	0.48	0.56	0.43	0.83	0.49	0.93	1.22				5.16	4.03	0.82	6.43		7.56		7.03		7.83		2.39	3.66				
QUOTE PROGETTO	259.97	259.99	259.98	259.70	259.62									259.07	259.70	259.07	259.73	259.80	259.73	259.58	259.52	259.48	259.41	258.75	259.48	259.41	259.48	259.41	259.38	259.18
DIST.PARZIALI PROGETTO	1.30	0.70		11.25	3.00			8.11					0.94	2.50	5.52	2.50	1.51	2.50	2.50											

SCAVI E BONIFICHE	
STERRO	0.788 mq
SCOTICO	11.765 m
RILEVATI	
RILEVATO	0.595 mq
TERRENO VEGETALE	4.007 m
SOVRASTRUTTURA STRADALE	
RIEMPIMENTO ARGINELLO	1.001 mq
CASSONETTO	8.070 m

SEZIONE N. : 30  
 QT. PROGETTO : 260.239  
 DIST.PROG. : 0+625.000

SEZIONE N. : 22  
 QT. PROGETTO : 259.782  
 DIST.PROG. : 0+647.457  
 DIST.PREC. : 25.116  
 DIST.SUCC. : 24.682

SEZIONE N. : 2  
 QT. PROGETTO : 259.599  
 DIST.PROG. : 0+036.232



SCALA 1:200

QT.RIF. 249.000

QUOTE TERRENO		260.04		260.05	260.04	260.02	259.97	259.57	259.17	258.85	258.86	259.13	259.15	259.16	259.18		259.28		259.34		259.36		259.49	259.54	259.56		259.66		
DIST.PARZIALI TERRENO			8.48		1.96		0.61	0.66	0.69			1.96		0.88		10.02		6.41		6.18		10.54		4.19	0.55	4.16			
QUOTE PROGETTO	260.26	260.24		259.96	259.88								259.18	259.98	259.35	260.01	260.08	260.01	259.78	259.68	259.66	259.60	259.52	258.86	259.59	259.52	259.52	259.49	259.35
DIST.PARZIALI PROGETTO	0.70		11.25		3.00								1.19	2.50		5.57		2.50	1.94	2.50	2.50								



SCAVI E BONIFICHE	
STERRO	3.692 mq
SCOTICO	11.168 m
FOSSO	0.630 mq

RILEVATI	
TERRENO VEGETALE	3.290 m

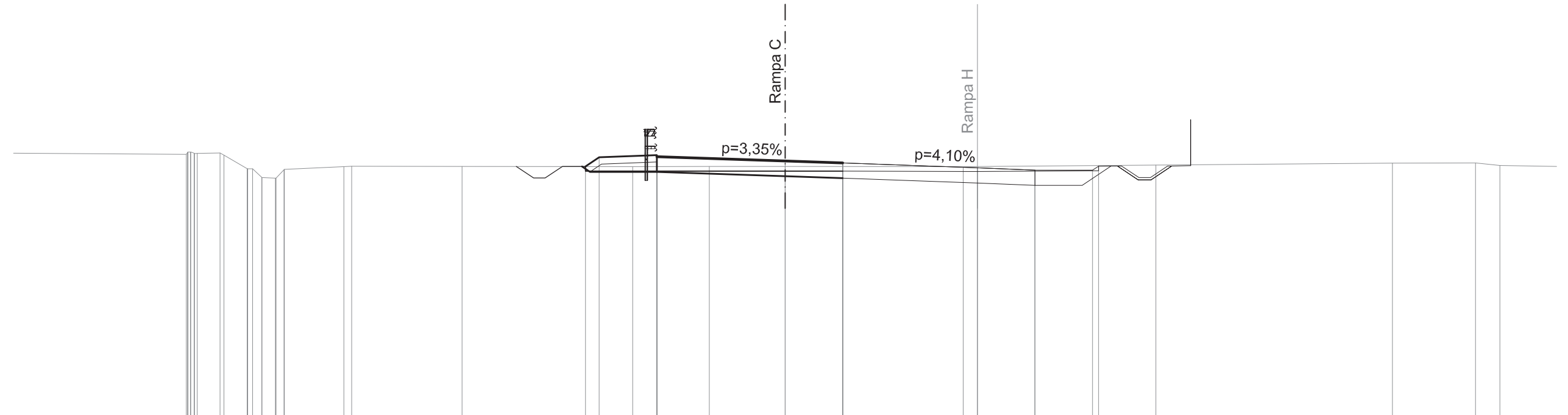
SOVRASTRUTTURA STRADALE	
RIEMPIMENTO ARGINELLO	1.001 mq
CASSONETTO	8.071 m

SEZIONE N. : 24  
 QT. PROGETTO : 260.158  
 DIST.PROG. : 0+695.865  
 DIST.PREC. : 23.725  
 DIST.SUCC. : 23.478

SEZIONE N. : 4  
 QT. PROGETTO : 259.863  
 DIST.PROG. : 0+082.774

SCALA 1:200

QT.RIF. 249.000



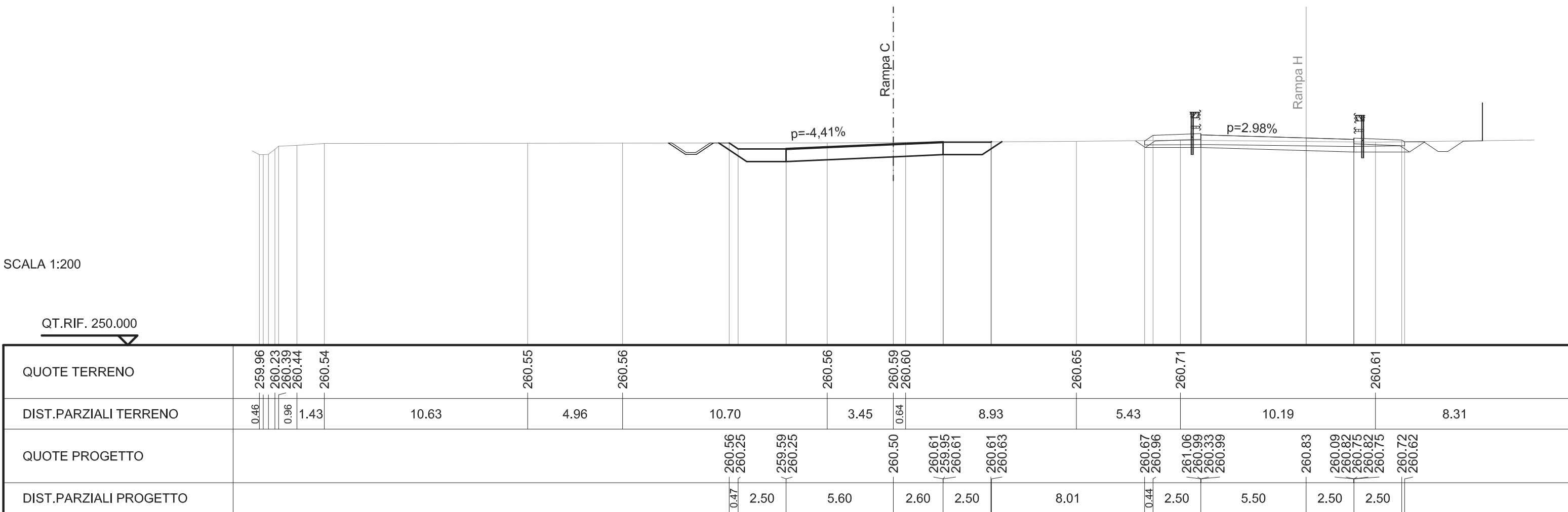
QUOTE TERRENO		260.45	260.49	260.50	260.41	259.82	259.45	259.41	259.80	259.91	259.93	259.92	259.92	259.92	259.92	259.91	259.98	260.06	260.07	259.96
DIST.PARZIALI TERRENO	8.49	0.99	1.01	0.40	0.58	2.58	4.79	7.41	3.32	3.29	7.74	8.36	10.27	3.60	1.06					
QUOTE PROGETTO		259.92	260.32	259.69	260.35	260.42	260.35	260.16	260.07	259.86	259.76	259.10	259.76	259.76	259.93					
DIST.PARZIALI PROGETTO		0.60	2.50	5.57	2.50	5.85	2.50	2.50	2.50	2.50	2.50	2.50								



SCAVI E BONIFICHE	
STERRO	11.076 mq
FOSSO	0.876 mq
RILEVATI	
TERRENO VEGETALE	5.598 m
SOVRASTRUTTURA STRADALE	
CASSONETTO	8.208 m

SEZIONE N. : 26  
 QT. PROGETTO : 260.497  
 DIST.PROG. : 0+744.744  
 DIST.PREC. : 25.402  
 DIST.SUCC. : 29.497

SEZIONE N. : 6  
 QT. PROGETTO : 260.826  
 DIST.PROG. : 0+130.479

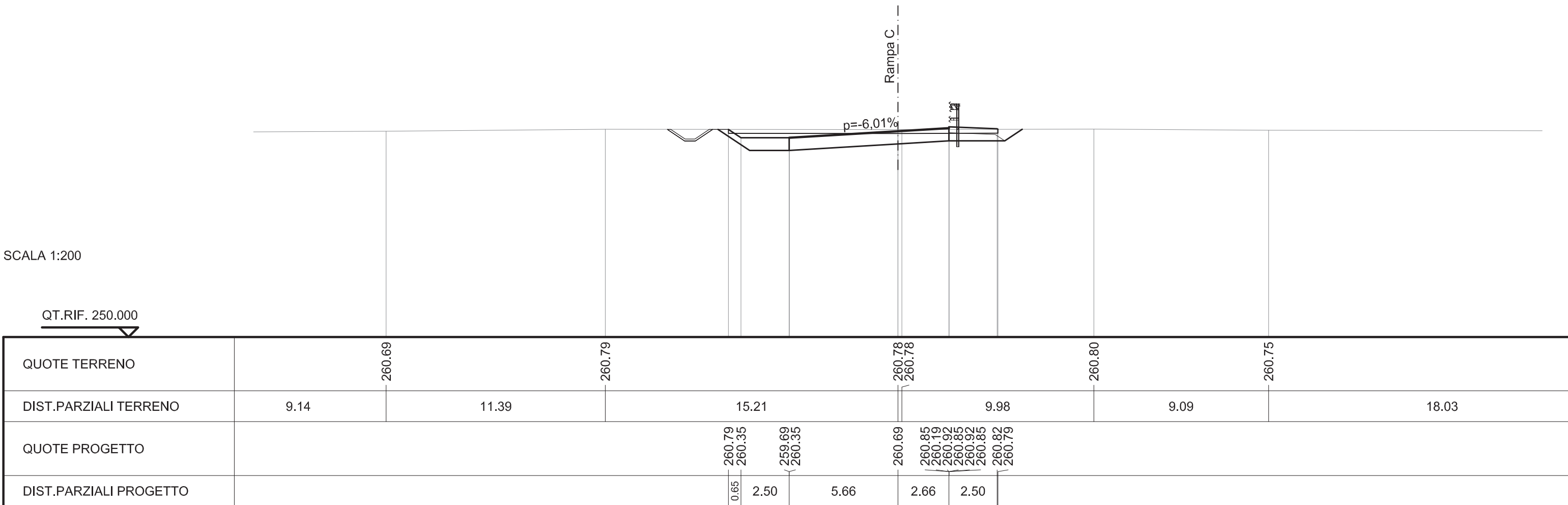


SCAVI E BONIFICHE	
STERRO	12.130 mq
SCOTICO	14.007 m
FOSSO	0.882 mq
RILEVATI	
TERRENO VEGETALE	5.908 m
SOVRASTRUTTURA STRADALE	
RIEMPIMENTO ARGINELLO	1.001 mq
CASSONETTO	8.312 m

SEZIONE N. : 27  
 QT. PROGETTO : 260.690  
 DIST.PROG. : 0+774.241  
 DIST.PREC. : 29.497  
 DIST.SUCC. : 30.281

SCALA 1:200

QT.RIF. 250.000



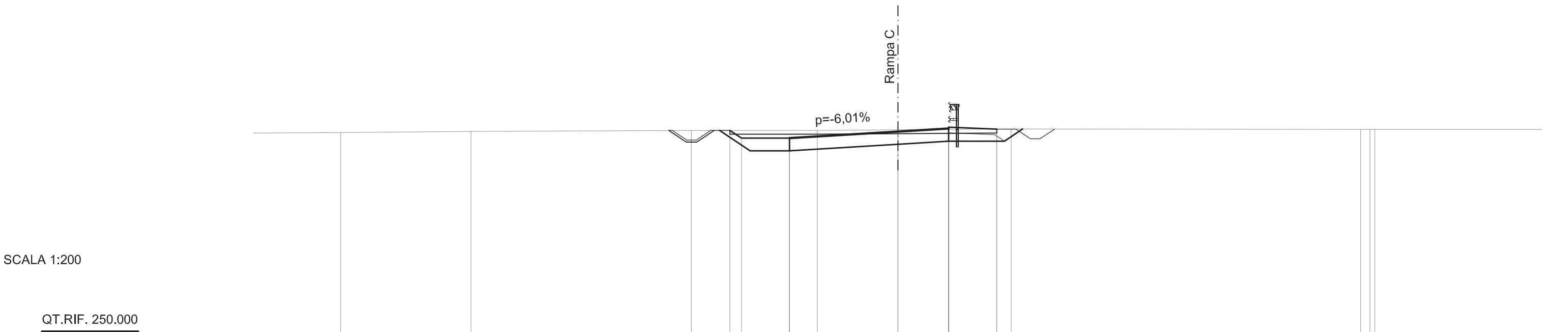


SCAVI E BONIFICHE	
STERRO	11.945 mq
SCOTICO	13.871 m
FOSSO	1.507 mq

RILEVATI	
RILEVATO	0.020 mq
TERRENO VEGETALE	5.794 m

SOVRASTRUTTURA STRADALE	
RIEMPIMENTO ARGINELLO	1.001 mq
CASSONETTO	8.270 m

SEZIONE N. : 28  
 QT. PROGETTO : 260.890  
 DIST.PROG. : 0+804.522  
 DIST.PREC. : 30.281  
 DIST.SUCC. : 27.000



SCALA 1:200

QT.RIF. 250.000

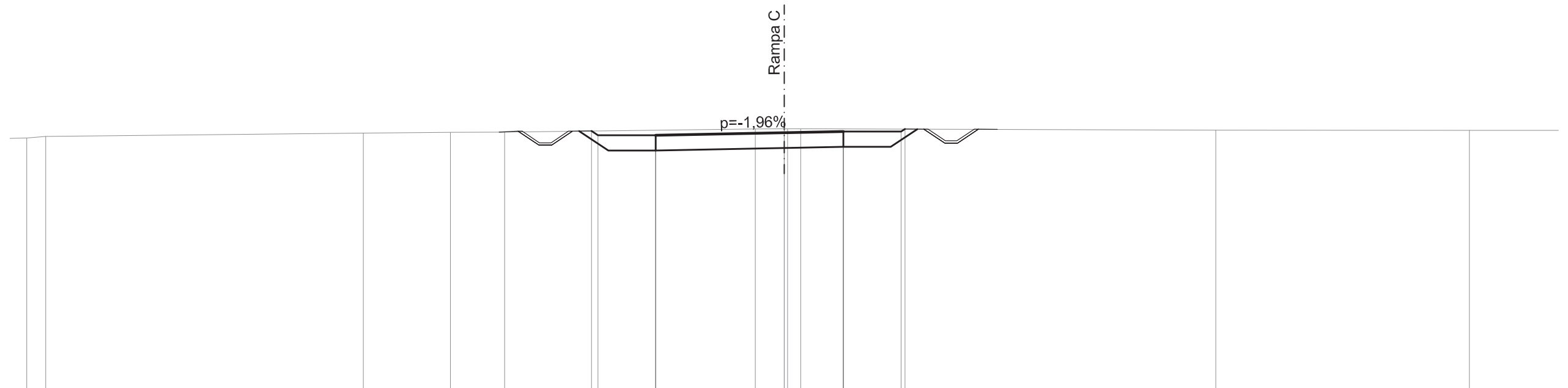
QUOTE TERRENO	260.84	260.89	260.95	260.95	260.98	261.02	261.00	261.00
DIST.PARZIALI TERRENO	6.77	11.46	6.55	4.19	5.88	18.17	0.48	10.66
QUOTE PROGETTO			260.95 260.55	259.89 260.55	260.89	261.05 260.39 261.12 261.05 261.12 261.05	261.02 261.01	
DIST.PARZIALI PROGETTO			0.60	2.50	5.63	2.63	2.50	

SCAVI E BONIFICHE	
STERRO	11.186 mq
FOSSO	1.712 mq
RILEVATI	
TERRENO VEGETALE	5.532 m
SOVRASTRUTTURA STRADALE	
CASSONETTO	8.116 m

SEZIONE N. : 29  
 QT. PROGETTO : 261.164  
 DIST.PROG. : 0+831.522  
 DIST.PREC. : 27.000  
 DIST.SUCC. : 24.000

SCALA 1:200

QT.RIF. 250.000



QUOTE TERRENO	260.93 261.01		261.15	261.18	261.20		261.33	261.34 261.34		261.28		261.27
DIST.PARZIALI TERRENO	0.82	13.75	3.76	2.35		10.85	1.25	0.57		17.96	10.97	3.97
QUOTE PROGETTO						261.24 261.06	260.40 261.06	261.16	261.21 260.55 261.21	261.21 261.32		
DIST.PARZIALI PROGETTO						2.50	5.56	2.56	2.50			

SCAVI E BONIFICHE	
STERRO	8.127 mq
SCOTICO	13.437 m
FOSSO	1.192 mq

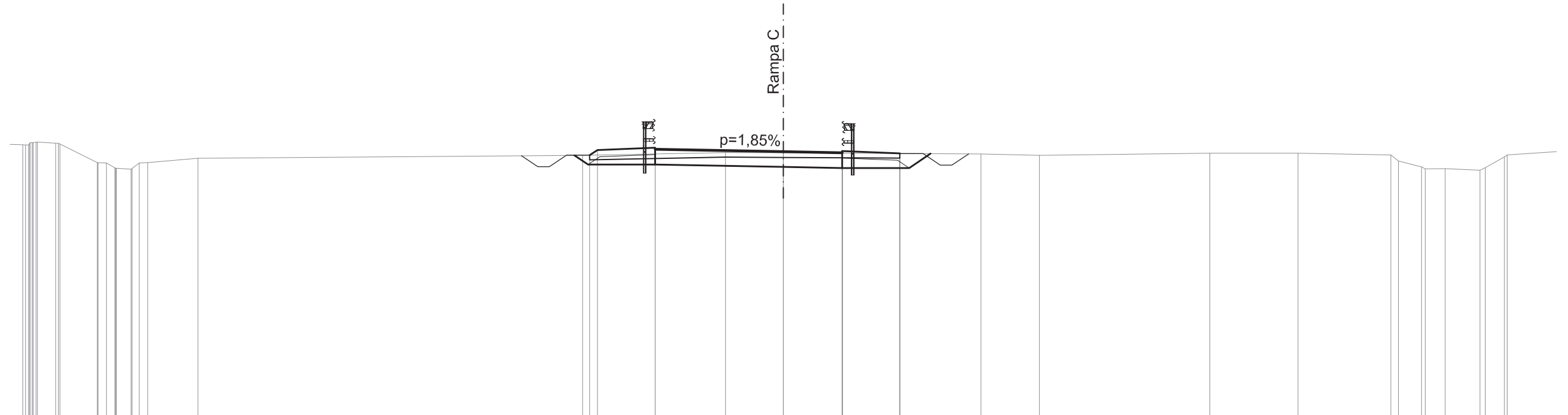
RILEVATI	
RILEVATO	0.017 mq
TERRENO VEGETALE	5.553 m

SOVRASTRUTTURA STRADALE	
RIEMPIMENTO ARGINELLO	2.002 mq
CASSONETTO	8.096 m

SEZIONE N. : 30  
 QT. PROGETTO : 261.530  
 DIST.PROG. : 0+855.522  
 DIST.PREC. : 24.000  
 DIST.SUCC. : 24.000

SCALA 1:200

QT.RIF. 250.000



QUOTE TERRENO	261.82 261.94 261.94 261.86	261.06 260.83 260.77 261.05	261.24	261.37	261.49	261.48	261.43	261.37	261.46	261.46	261.39 261.13 260.87 260.79	260.73 260.84 261.39
DIST.PARZIALI TERRENO	0.78 1.62	0.64 2.17	16.66	6.19	2.50	8.56	2.53	7.39	3.81	4.02	1.00 0.87 1.51	0.83 3.88
QUOTE PROGETTO				261.38 261.60	260.97 261.63 261.70 261.63	261.53	261.48 260.82 261.55 261.48 261.55 261.48	261.45 261.45				
DIST.PARZIALI PROGETTO			27.31	2.50	5.55	2.55	2.50					

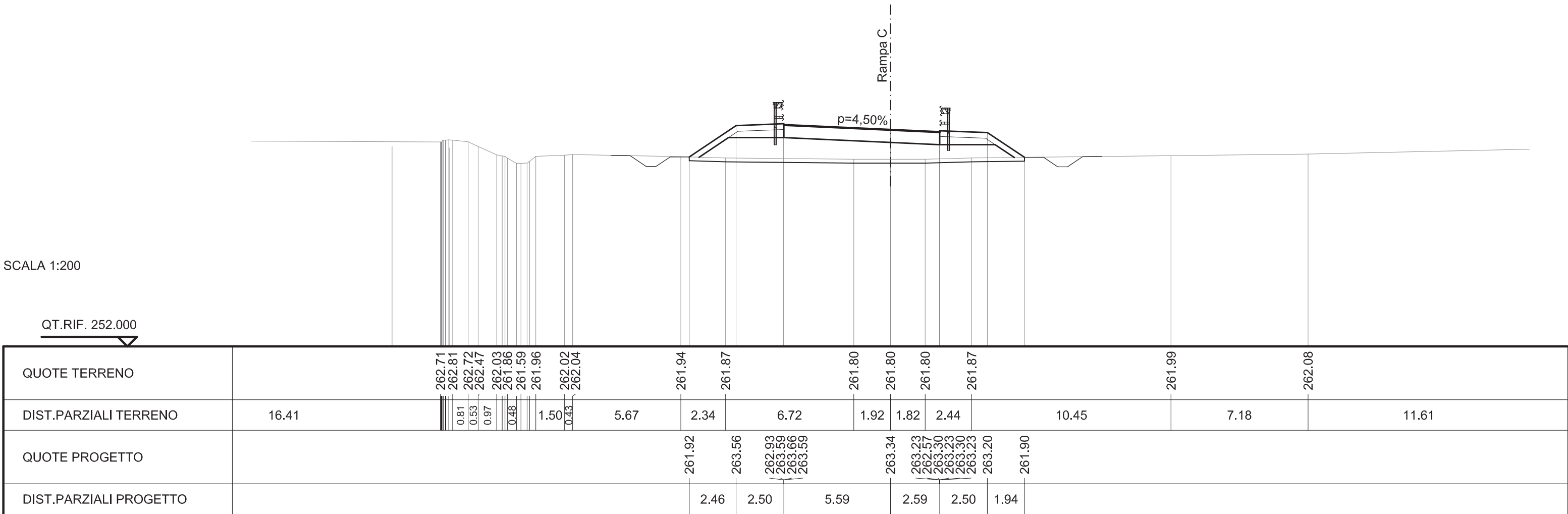


SCAVI E BONIFICHE	
SCOTICO	17.579 m
FOSSO	1.407 mq
RILEVATI	
RILEVATO	14.045 mq
TERRENO VEGETALE	10.436 m
SOVRASTRUTTURA STRADALE	
RIEMPIMENTO ARGINELLO	2.002 mq
CASSONETTO	8.174 m

SEZIONE N. : 33  
 QT. PROGETTO : 263.344  
 DIST.PROG. : 0+928.258  
 DIST.PREC. : 22.736  
 DIST.SUCC. : 22.507

SCALA 1:200

QT.RIF. 252.000



QUOTE TERRENO		262.71	262.81	262.72	262.47	262.03	261.86	261.59	261.96	262.02	262.04		261.94	261.87		261.80	261.80	261.80	261.87		261.99		262.08					
DIST.PARZIALI TERRENO	16.41		0.81	0.53	0.97		0.48		1.50	0.43		5.67	2.34		6.72	1.92	1.82	2.44		10.45		7.18		11.61				
QUOTE PROGETTO													261.92	263.56	262.93	263.59	263.66	263.59		263.34	263.23	262.57	263.30	263.23	263.30	263.23	263.20	261.90
DIST.PARZIALI PROGETTO													2.46	2.50		5.59		2.59	2.50	1.94								

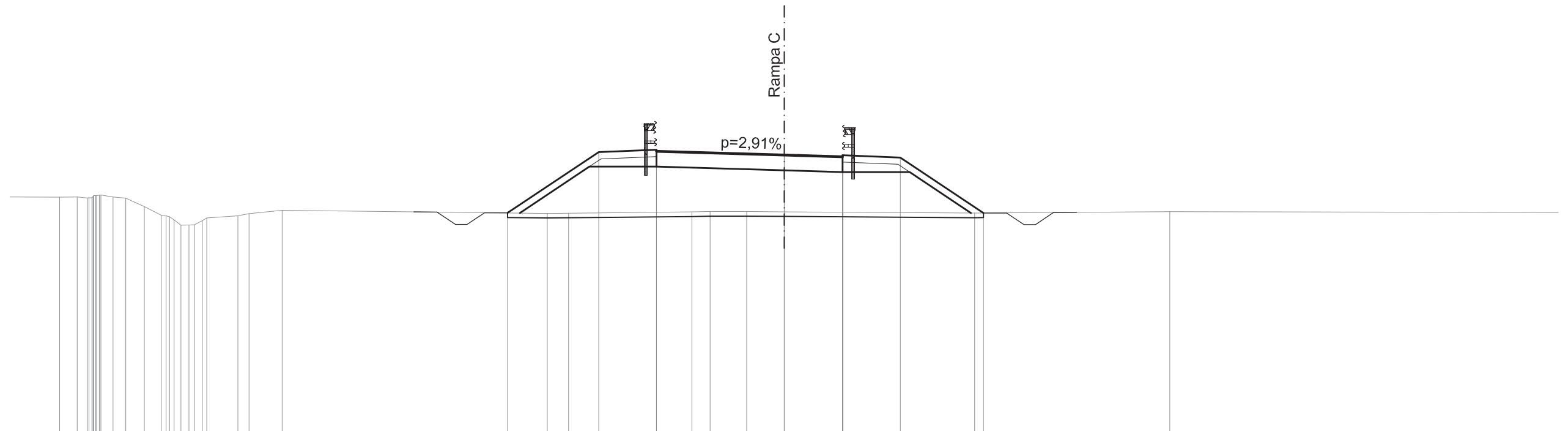


SCAVI E BONIFICHE	
SCOTICO	20.591 m
FOSSO	1.337 mq
RILEVATI	
RILEVATO	30.962 mq
TERRENO VEGETALE	14.205 m
SOVRASTRUTTURA STRADALE	
RIEMPIMENTO ARGINELLO	2.002 mq
CASSONETTO	8.052 m

SEZIONE N. : 35  
 QT. PROGETTO : 265.053  
 DIST.PROG. : 0+974.645  
 DIST.PREC. : 23.879  
 DIST.SUCC. : 25.929

SCALA 1:200

QT.RIF. 253.000



QUOTE TERRENO	263.24	263.24	263.21	263.25	263.20	262.83	262.46	262.25	262.03	262.22	262.34	262.43	262.52	262.67	262.53	262.54	262.60	262.61	262.61	262.60	262.55	262.61
DIST.PARZIALI TERRENO	0.76	0.44	0.53	0.55	0.81	0.73	1.35	0.48	1.44	11.47	0.93	5.34	0.78	1.59	1.62	8.24	8.45	20.61				
QUOTE PROGETTO	262.55	265.18	264.55	265.21	265.28	265.21	265.05	264.98	264.32	265.05	264.98	265.05	264.98	264.95	262.55							
DIST.PARZIALI PROGETTO	3.94	2.50	5.53	2.53	2.50	3.60																

SCAVI E BONIFICHE	
SCOTICO	22.801 m
FOSSO	1.277 mq

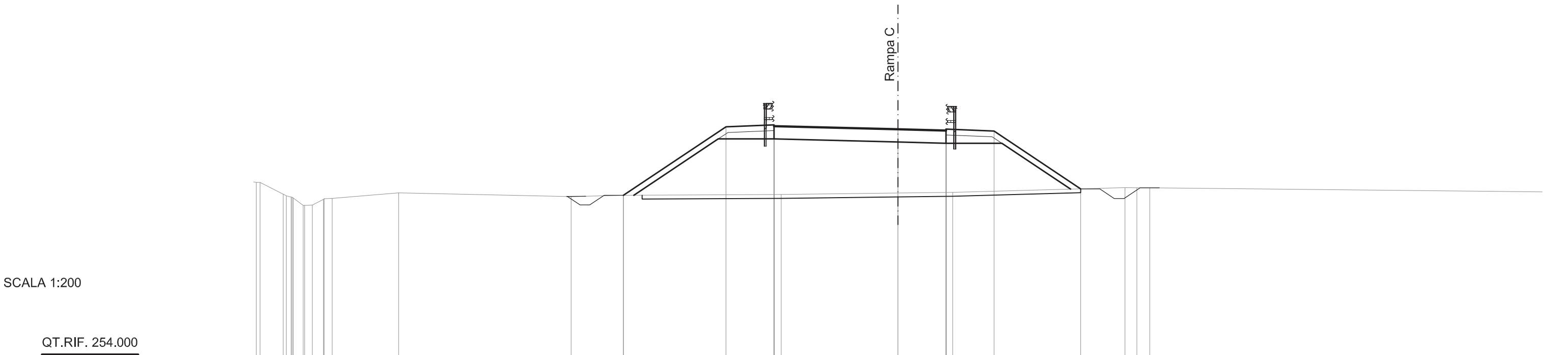
RILEVATI	
RILEVATO	50.906 mq
TERRENO VEGETALE	16.964 m

SOVRASTRUTTURA STRADALE	
RIEMPIMENTO ARGINELLO	2.002 mq
CASSONETTO	8.940 m

SEZIONE N. : 36  
 QT. PROGETTO : 266.197  
 DIST.PROG. : 1+000.574  
 DIST.PREC. : 25.929  
 DIST.SUCC. : 29.983

SCALA 1:200

QT.RIF. 254.000



QUOTE TERRENO	263.49	263.44	262.83	262.25	262.56	262.61	262.90	262.71	262.77	262.81	262.89	262.92	263.16	263.16	263.16						
DIST.PARZIALI TERRENO	1.20	0.51	0.40	0.57	0.42	3.45	8.97	2.71	8.21	6.06	2.85	8.95	0.62	0.67	21.19						
QUOTE PROGETTO								262.77	266.33	265.70	266.36	266.43	266.36	266.13	265.47	266.20	266.13	266.20	266.13	266.10	263.10
DIST.PARZIALI PROGETTO							20.47		5.33	2.50	6.44	2.50	2.50	4.50							



SCAVI E BONIFICHE	
SCOTICO	26.260 m
FOSSO	1.215 mq

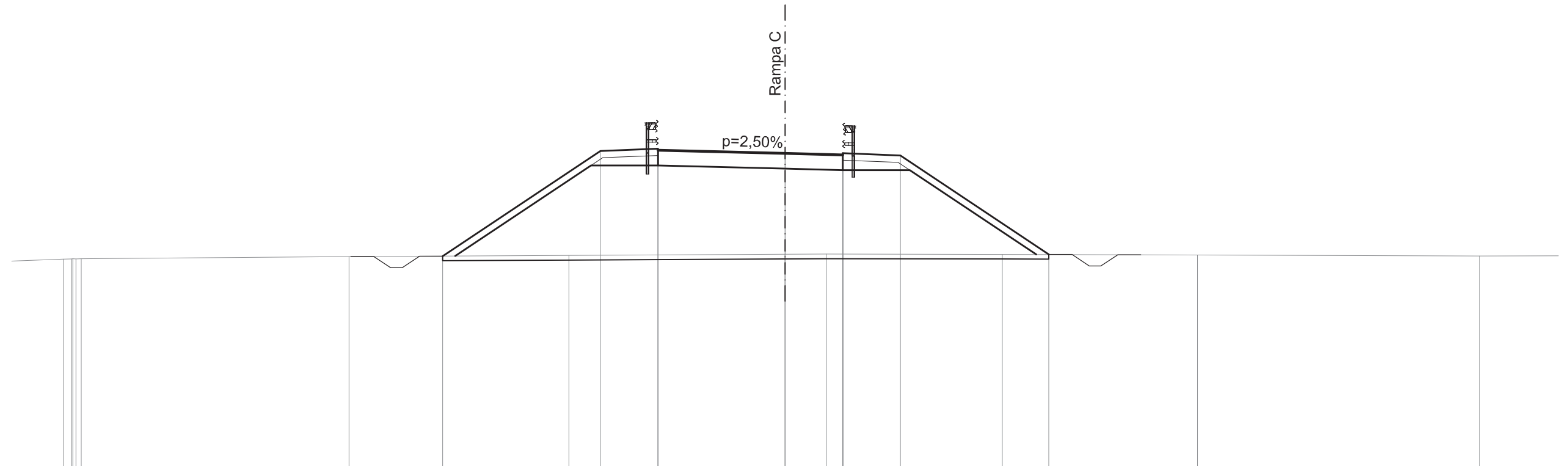
RILEVATI	
RILEVATO	73.348 mq
TERRENO VEGETALE	21.082 m

SOVRASTRUTTURA STRADALE	
RIEMPIMENTO ARGINELLO	2.002 mq
CASSONETTO	8.000 m

SEZIONE N. : 37  
 QT. PROGETTO : 267.671  
 DIST.PROG. : 1+030.557  
 DIST.PREC. : 29.983  
 DIST.SUCC. : 25.694

SCALA 1:200

QT.RIF. 254.000



QUOTE TERRENO	263.09 263.10 263.11	263.20	263.25	267.15 267.81 267.88 267.81	267.67	267.61 266.95 267.68 267.61 267.68 267.61	267.58	263.29	263.27	263.23
DIST.PARZIALI TERRENO	11.60	9.53	9.36	1.79	7.62	8.46	12.22	3.65		
QUOTE PROGETTO		263.22	267.78	267.15 267.81 267.88 267.81	267.67	267.61 266.95 267.68 267.61 267.68 267.61	267.58	263.29		
DIST.PARZIALI PROGETTO		6.83	2.50	5.50	2.50	2.50	6.43	22.12		



SCAVI E BONIFICHE	
SCOTICO	30.511 m
FOSSO	1.249 mq

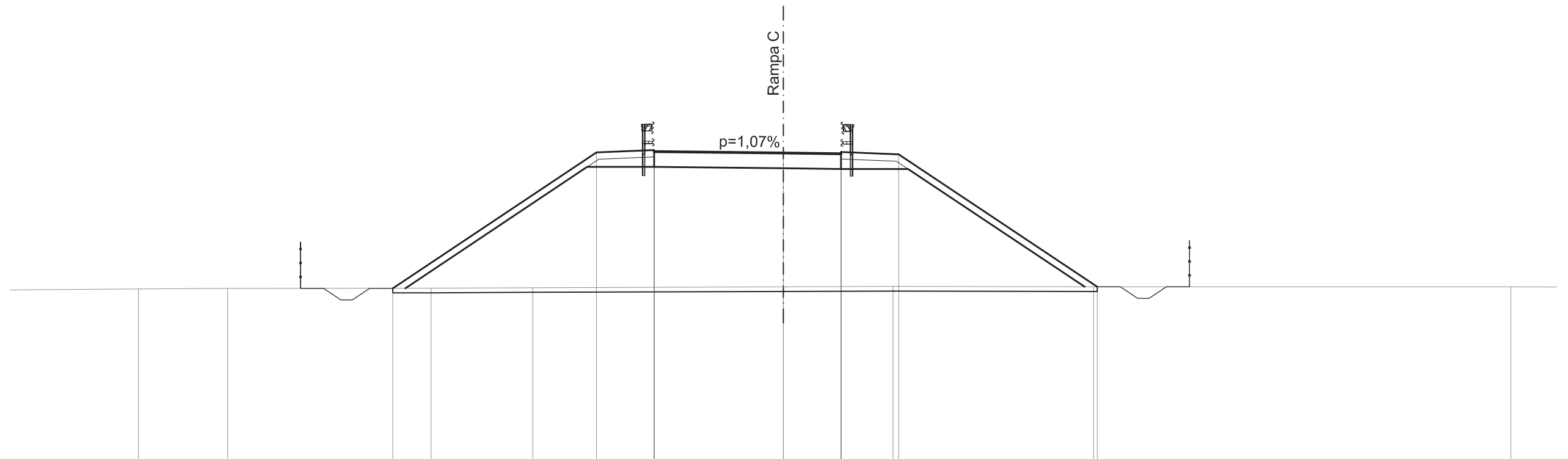
RILEVATI	
RILEVATO	111.625 mq
TERRENO VEGETALE	26.081 m

SOVRASTRUTTURA STRADALE	
RIEMPIMENTO ARGINELLO	2.002 mq
CASSONETTO	8.093 m

SEZIONE N. : 38a  
 QT. PROGETTO : 269.373  
 DIST.PROG. : 1+064.487  
 DIST.PREC. : 8.235  
 DIST.SUCC. : 0.000

SCALA 1:200

QT.RIF. 256.000



QUOTE TERRENO	263.49	263.52		263.52	263.55		263.58	263.60		263.58		263.58
DIST.PARZIALI TERRENO	7.46	3.86	8.81	4.40	10.85	4.75	8.69		18.08		3.68	
QUOTE PROGETTO			263.52		269.40	268.77 269.43 269.50 269.43	269.37	269.35 268.69 269.42 269.35 269.42 269.35	269.32	263.58		
DIST.PARZIALI PROGETTO			8.82	2.50	5.59	2.50	2.50	8.60				

SCAVI E BONIFICHE	
SCOTICO	19.406 m
FOSSO	0.623 mq

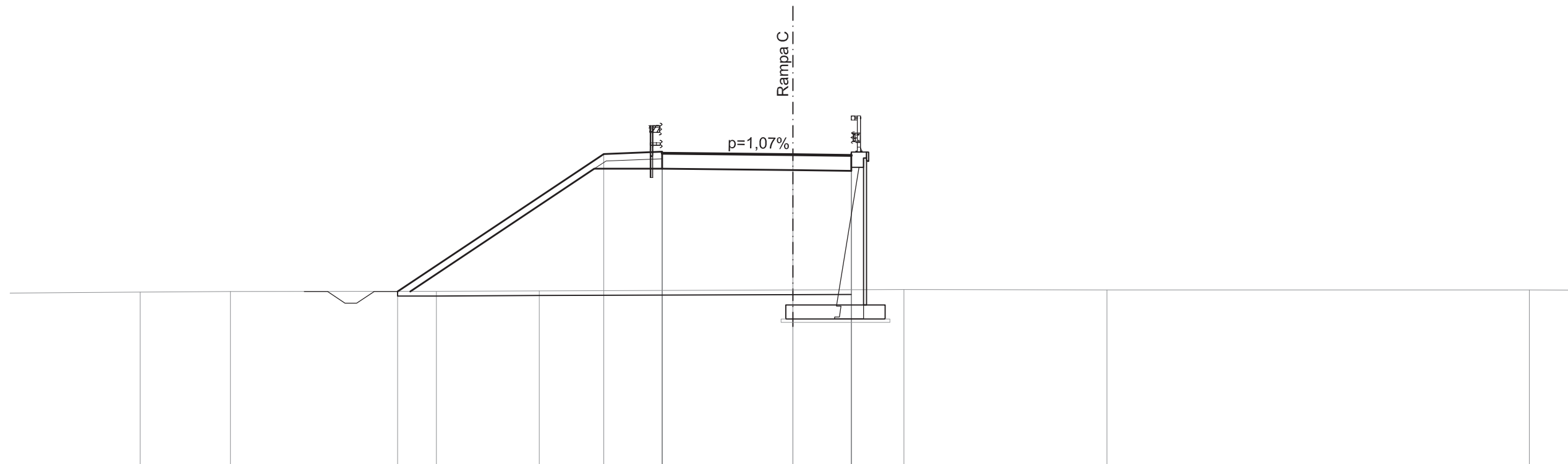
RILEVATI	
RILEVATO	77.336 mq
TERRENO VEGETALE	13.173 m

SOVRASTRUTTURA STRADALE	
RIEMPIMENTO ARGINELLO	1.001 mq
CASSONETTO	8.093 m

SEZIONE N. : 38b  
 QT. PROGETTO : 269.373  
 DIST.PROG. : 1+064.487  
 DIST.PREC. : 0.000  
 DIST.SUCC. :16.071

SCALA 1:200

QT.RIF. 256.000



QUOTE TERRENO		263.49	263.52		263.52	263.55		263.58	263.60		263.58		263.58						
DIST.PARZIALI TERRENO	7.46		3.86		8.81		4.40		10.85		4.75		8.69		18.08		3.68		
QUOTE PROGETTO					263.52				269.40	268.77	269.43	269.50	269.43		269.37	269.35	268.69	269.42	269.35
DIST.PARZIALI PROGETTO							8.82		2.50		5.59		2.50						

SCAVI E BONIFICHE	
SCOTICO	21.118 m
FOSSO	0.611 mq

RILEVATI	
RILEVATO	93.259 mq
TERRENO VEGETALE	14.915 m

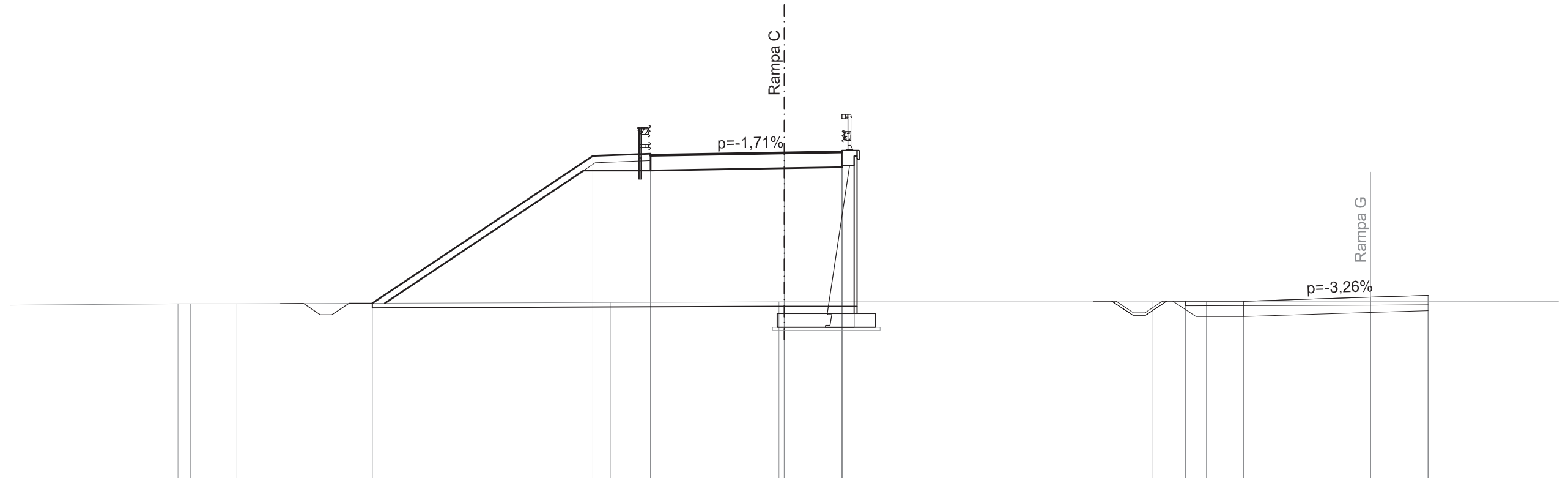
SOVRASTRUTTURA STRADALE	
RIEMPIMENTO ARGINELLO	1.332 mq
CASSONETTO	8.274 m

SEZIONE N. : 39  
 QT. PROGETTO : 270.179  
 DIST.PROG. : 1+080.557  
 DIST.PREC. : 16.071  
 DIST.SUCC. : 4.509

SEZIONE N. : 44  
 QT. PROGETTO : 263.947  
 DIST.PROG. : 0+904.293

SCALA 1:200

QT.RIF. 256.000



QUOTE TERRENO		263.66	263.66	263.66		263.72		263.75	263.75		263.74	263.74										
DIST.PARZIALI TERRENO	10.73	0.53	2.02		16.16		7.30		15.91		2.36		15.34									
QUOTE PROGETTO				263.69		270.05	269.42	270.08	270.15	270.08		270.18	269.56	270.29		263.77	263.77	263.11	263.77	263.95	264.03	
DIST.PARZIALI PROGETTO				9.54		2.50	5.78		2.50		14.06		2.50	5.50	2.49							

SCAVI E BONIFICHE	
SCOTICO	21.576 m
FOSSO	0.608 mq

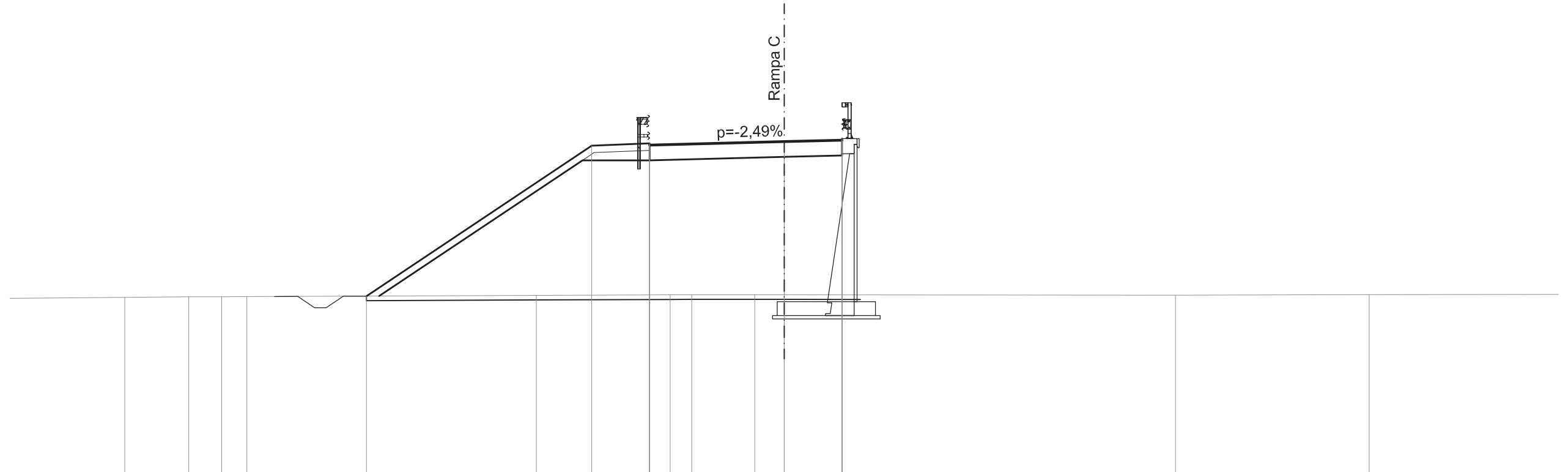
RILEVATI	
RILEVATO	91.771 mq
TERRENO VEGETALE	14.284 m

SOVRASTRUTTURA STRADALE	
RIEMPIMENTO ARGINELLO	1.001 mq
CASSONETTO	8.325 m

SEZIONE N. : 39a  
 QT. PROGETTO : 270.406  
 DIST.PROG. : 1+085.067  
 DIST.PREC. : 4.509  
 DIST.SUCC. : 0.010

SCALA 1:200

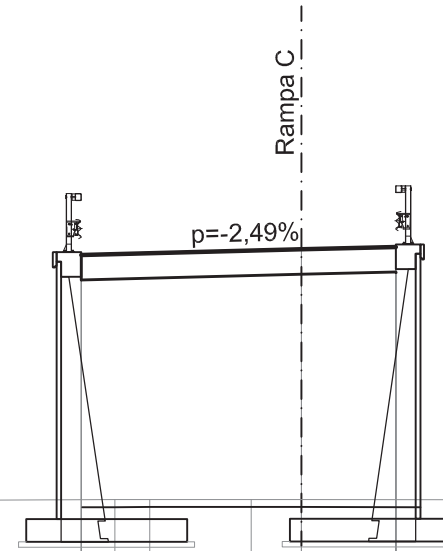
QT.RIF. 256.000



QUOTE TERRENO	263.68	263.71	263.70	263.71		263.76	263.79	263.79	263.79	263.79		263.77		263.80			
DIST.PARZIALI TERRENO	2.77	1.42	1.09		12.52		5.79	0.93	2.73	1.28		16.93	8.38	8.33			
QUOTE PROGETTO					263.73		270.23	269.60	270.26	270.33	270.26		270.41	270.47	269.81	270.54	270.47
DIST.PARZIALI PROGETTO					9.74		2.50		5.83		2.50						

SCAVI E BONIFICHE	
SCOTICO	9.109 m
RILEVATI	
RILEVATO	49.279 mq
SOVRASTRUTTURA STRADALE	
CASSONETTO	8.319 m

SEZIONE N. : 39b  
 QT. PROGETTO : 270.406  
 DIST.PROG. : 1+085.077  
 DIST.PREC. : 0.010  
 DIST.SUCC. : 15.707



SCALA 1:200

QT.RIF. 256.000

QUOTE TERRENO	263.68	263.71	263.70	263.71		263.77	263.79	263.79	263.79	263.79		263.77		263.80	
DIST.PARZIALI TERRENO		2.79	1.43	1.10	12.60		5.70	0.92	2.68	1.33	16.93		8.40	8.30	
QUOTE PROGETTO							269.60	270.26		270.41				269.81	270.54
DIST.PARZIALI PROGETTO									5.83					2.50	





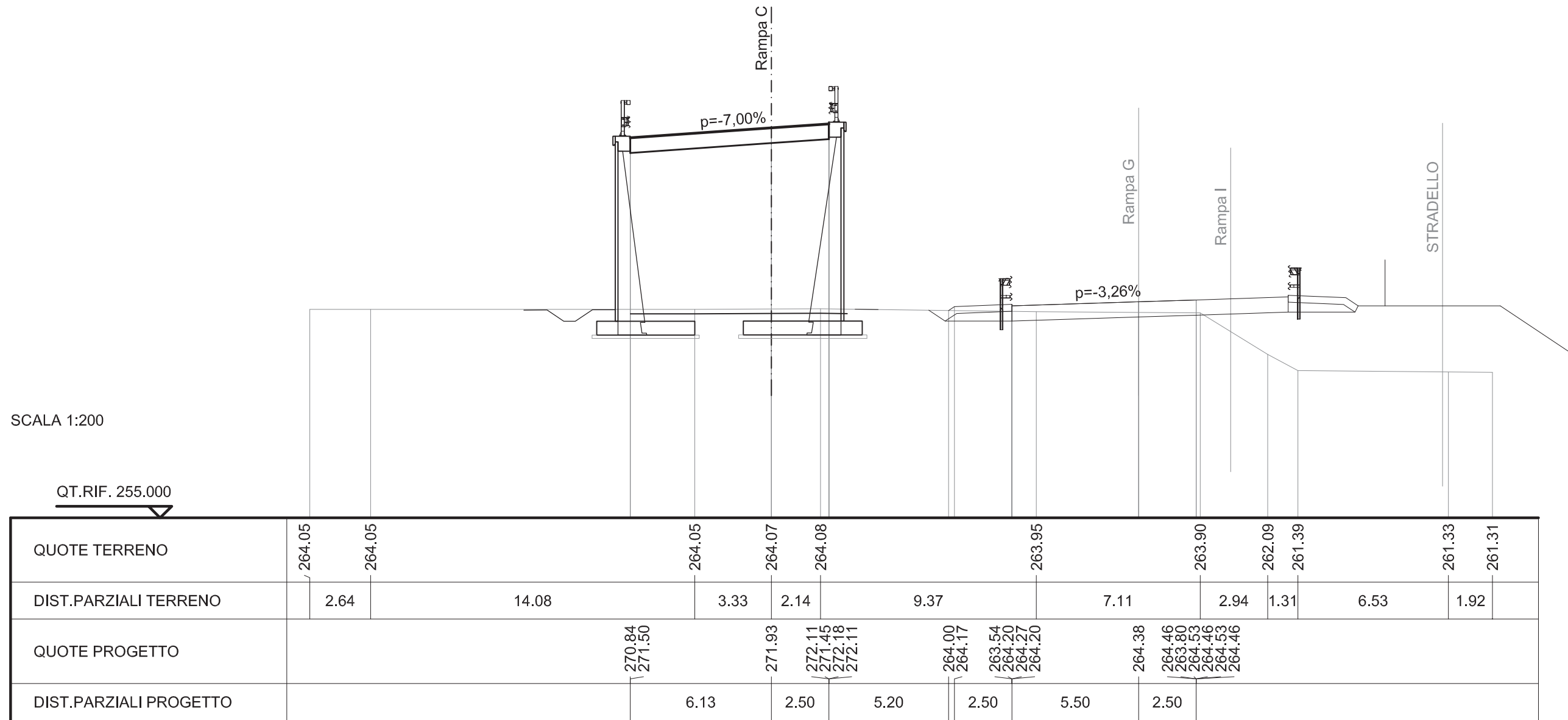
SCAVI E BONIFICHE	
SCOTICO	9.414 m
RILEVATI	
RILEVATO	61.203 mq
SOVRASTRUTTURA STRADALE	
CASSONETTO	8.629 m

SEZIONE N. : 41  
 QT. PROGETTO : 271.930  
 DIST.PROG. : 1+115.458  
 DIST.PREC. : 14.675  
 DIST.SUCC. : 15.099

SEZIONE N. : 46  
 QT. PROGETTO : 264.377  
 DIST.PROG. : 0+939.546

SCALA 1:200

QT.RIF. 255.000



SCAVI E BONIFICHE	
SCOTICO	8.630 m
RILEVATI	
RILEVATO	66.943 mq
SOVRASTRUTTURA STRADALE	
CASSONETTO	8.63 m

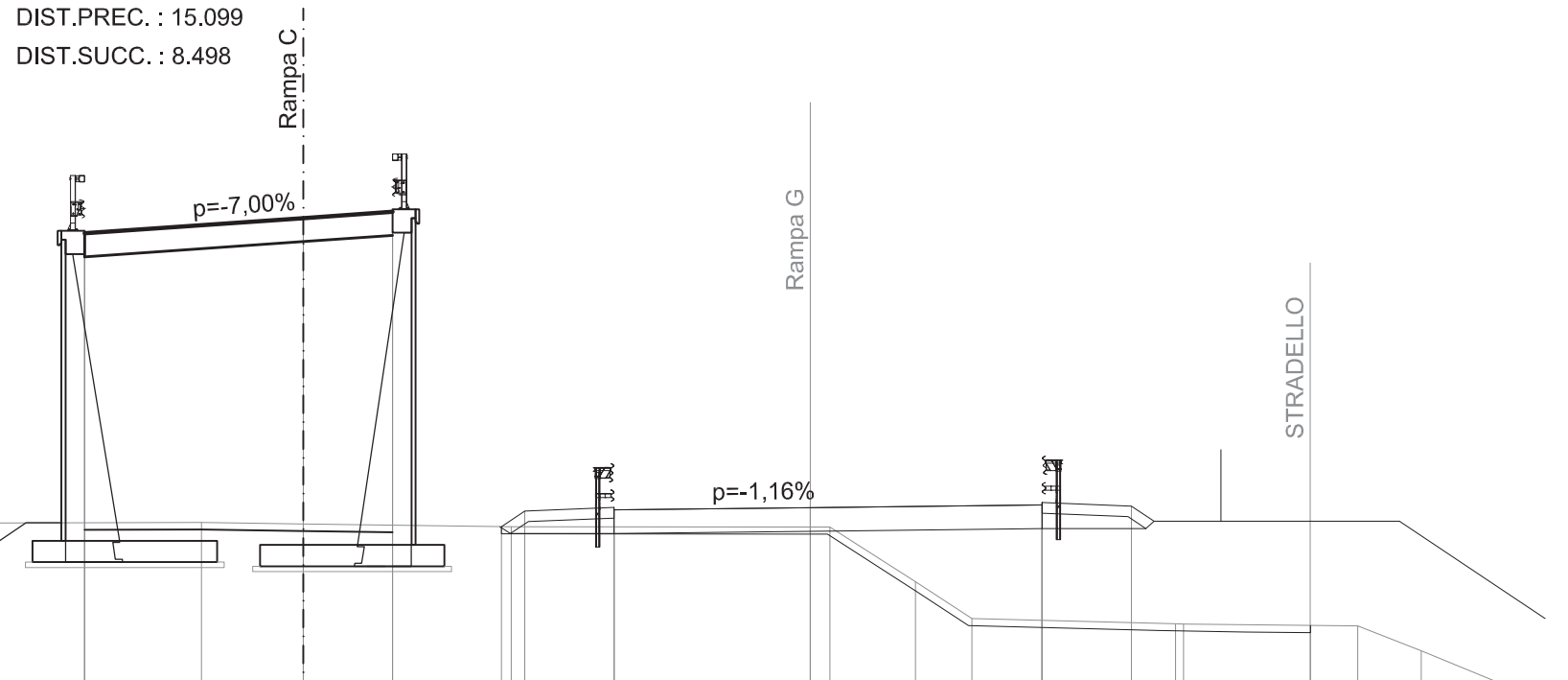
SEZIONE N. : 42  
 QT. PROGETTO : 272.687  
 DIST.PROG. : 1+130.557  
 DIST.PREC. : 15.099  
 DIST.SUCC. : 8.498

SEZIONE N. : 47  
 QT. PROGETTO : 264.580  
 DIST.PROG. : 0+956.119

SCALA 1:200

QT.RIF. 254.000

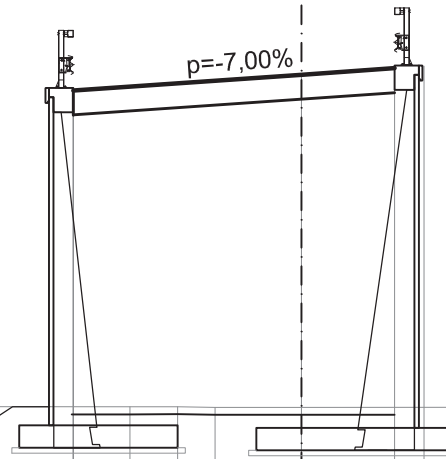
QUOTE TERRENO		264.15	264.14		264.17	264.13	264.05		264.04	262.51	261.48		261.33	261.33		261.27	260.57	
DIST.PARZIALI TERRENO	15.38		7.80		9.43	2.86	5.83		8.93	2.39	1.58		5.71		4.89	1.77		
QUOTE PROGETTO					271.60	272.26		272.69	272.92	264.05	264.49	263.86	264.52	264.59	264.52		264.58	
DIST.PARZIALI PROGETTO						6.13	2.50	3.57	0.65	2.50		5.50		6.50				



SCAVI E BONIFICHE	
SCOTICO	8.667 m
RILEVATI	
RILEVATO	77.874 mq
SOVRASTRUTTURA STRADALE	
CASSONETTO	9.420 m

SEZIONE N. : 42a  
 QT. PROGETTO : 273.108  
 DIST.PROG. : 1+139.055  
 DIST.PREC. : 8.498  
 DIST.SUCC. : 13.692

Rampa C



SCALA 1:200

QT.RIF. 254.000

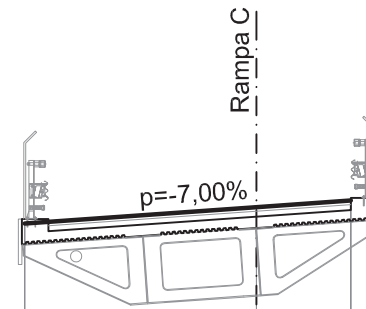
QUOTE TERRENO	264.05	264.20	264.19	264.19	264.18	264.18	264.18	262.50	261.55	261.55	261.49	261.39	
DIST.PARZIALI TERRENO	6.46	10.28	14.54	1.28	1.00	2.32	13.46	2.61	1.54	0.45	3.10	7.84	5.54
QUOTE PROGETTO				272.02	272.68		273.11	273.33					
DIST.PARZIALI PROGETTO					6.13		2.50						







SEZIONE N. : 46  
 QT. PROGETTO : 274.655  
 DIST.PROG. : 1+230.557  
 DIST.PREC. : 24.901  
 DIST.SUCC. : 25.000



SCALA 1:200

QT.RIF. 259.000

QUOTE TERRENO	265.06	265.10	265.16 265.15	265.25	265.31		265.47	265.59	265.63	265.66	265.75		265.97	265.98	265.99
DIST.PARZIALI TERRENO	2.92	2.30	6.51	2.51	11.14		5.96	2.62	2.77	4.59	13.95		1.12	1.01	16.55
QUOTE PROGETTO							274.23		274.65	274.83					
DIST.PARZIALI PROGETTO								6.13	2.50						



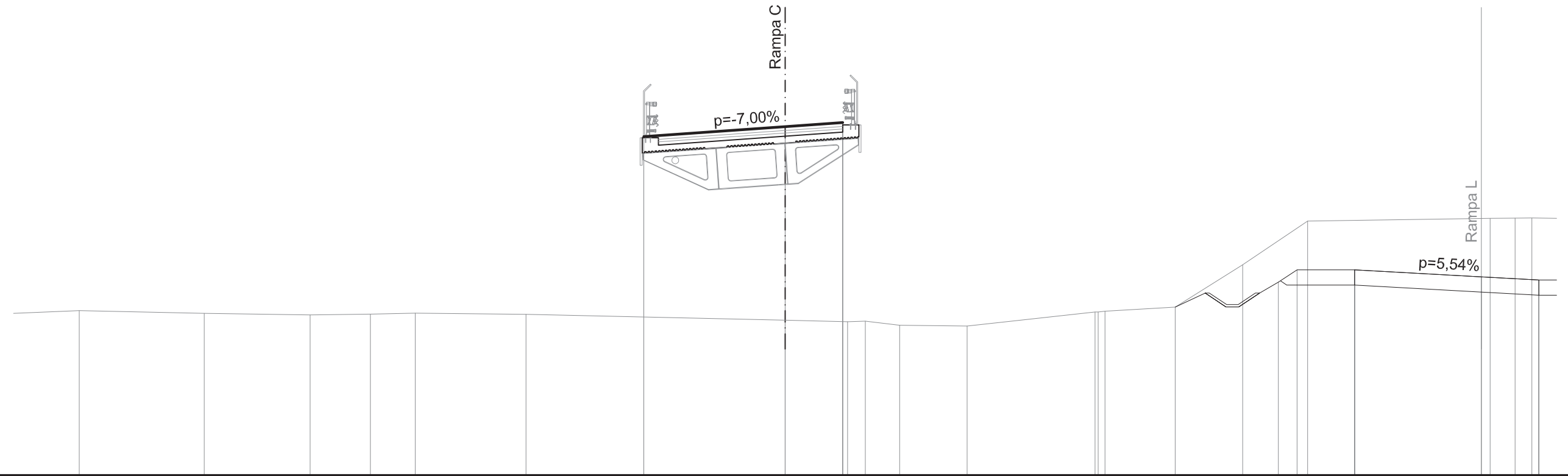


SEZIONE N. : 48  
 QT. PROGETTO : 273.141  
 DIST.PROG. : 1+280.557  
 DIST.PREC. : 25.000  
 DIST.SUCC. : 8.700

SEZIONE N. : 7  
 QT. PROGETTO : 266.623  
 DIST.PROG. : 0+122.706

SCALA 1:200

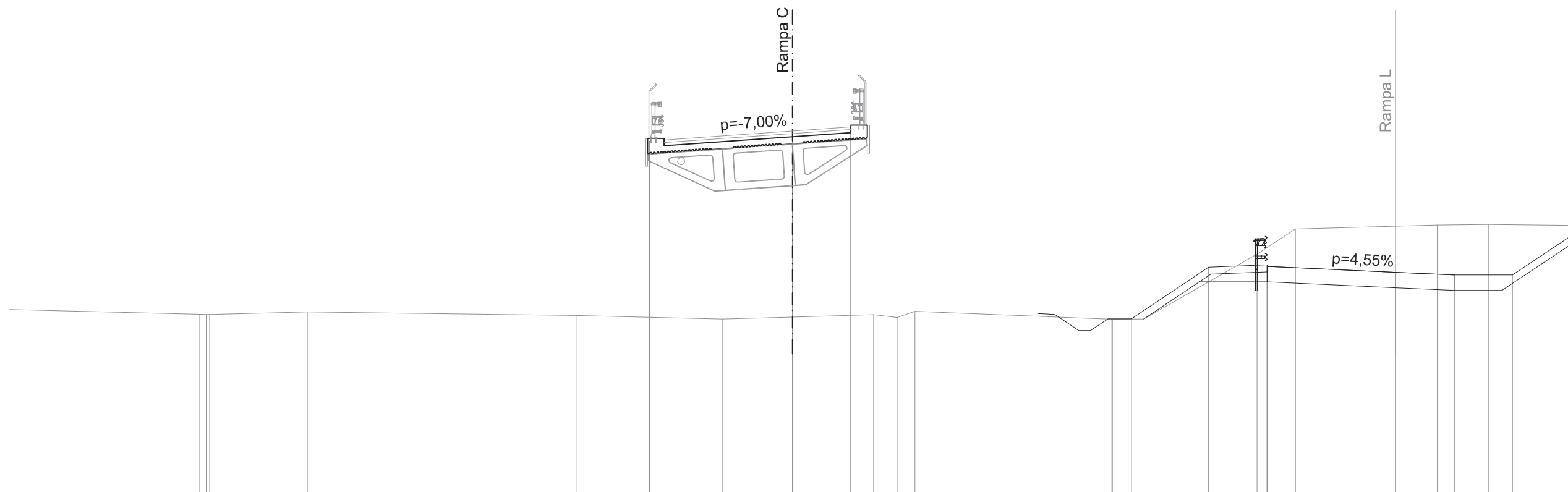
QT.RIF. 258.000



QUOTE TERRENO	265.16	265.04	264.97	265.00	265.05	265.00	264.74	264.67	264.69	264.52	264.49	265.09	265.13	265.31	267.15	269.04	269.16	269.17	269.18		
DIST.PARZIALI TERRENO	5.43	4.60	2.61	1.95	4.81	11.25	2.72	0.76	1.50	2.93	5.55	3.05	2.93	2.82	7.92	1.08	0.73				
QUOTE PROGETTO						272.71	273.14	273.32							266.39	266.93	266.27	266.93	266.62	266.48	265.82
DIST.PARZIALI PROGETTO						6.13	2.50				18.92				0.81	2.50	5.50	2.50	2.50		

SEZIONE N. : 49  
 QT. PROGETTO : 272.708  
 DIST.PROG. : 1+289.257  
 DIST.PREC. : 8.700  
 DIST.SUCC. : 10.903

SEZIONE N. : 8  
 QT. PROGETTO : 266.658  
 DIST.PROG. : 0+130.053



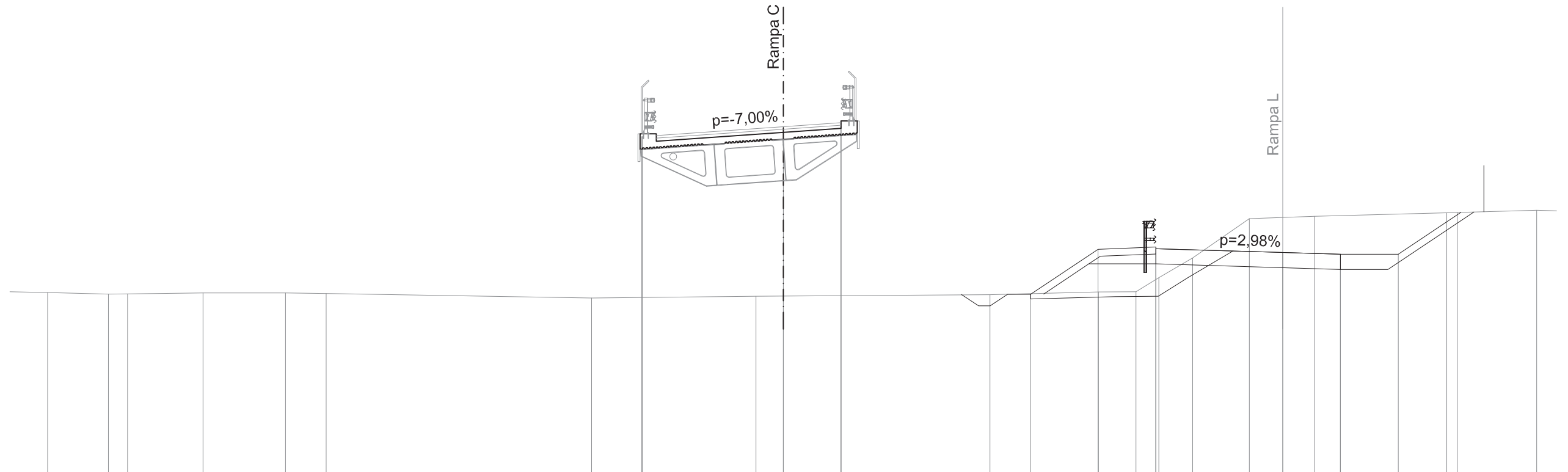
SCALA 1:200

QT.RIF. 257.000

QUOTE TERRENO		264.86 264.86	264.96		264.81		264.66	264.74	264.84	264.72	264.99		264.65 264.65	267.44	268.51		268.68	268.71	
DIST.PARZIALI TERRENO	9.17	4.18		11.54		6.21	3.00	3.47	1.01	0.77		8.42		6.19	1.65		6.07	2.18	5.10
QUOTE PROGETTO						272.28		272.71	272.88				264.67	266.88	266.25 266.91 266.98 266.91		266.66	266.54 265.88 266.54	266.54
DIST.PARZIALI PROGETTO							6.13	2.50				12.00		3.31	2.50	5.50	2.50	2.50	2.97

SEZIONE N. : 50  
 QT. PROGETTO : 272.093  
 DIST.PROG. : 1+300.160  
 DIST.PREC. : 10.903  
 DIST.SUCC. : 1.765

SEZIONE N. : 9  
 QT. PROGETTO : 266.644  
 DIST.PROG. : 0+141.607



SCALA 1:200

QT.RIF. 257.000

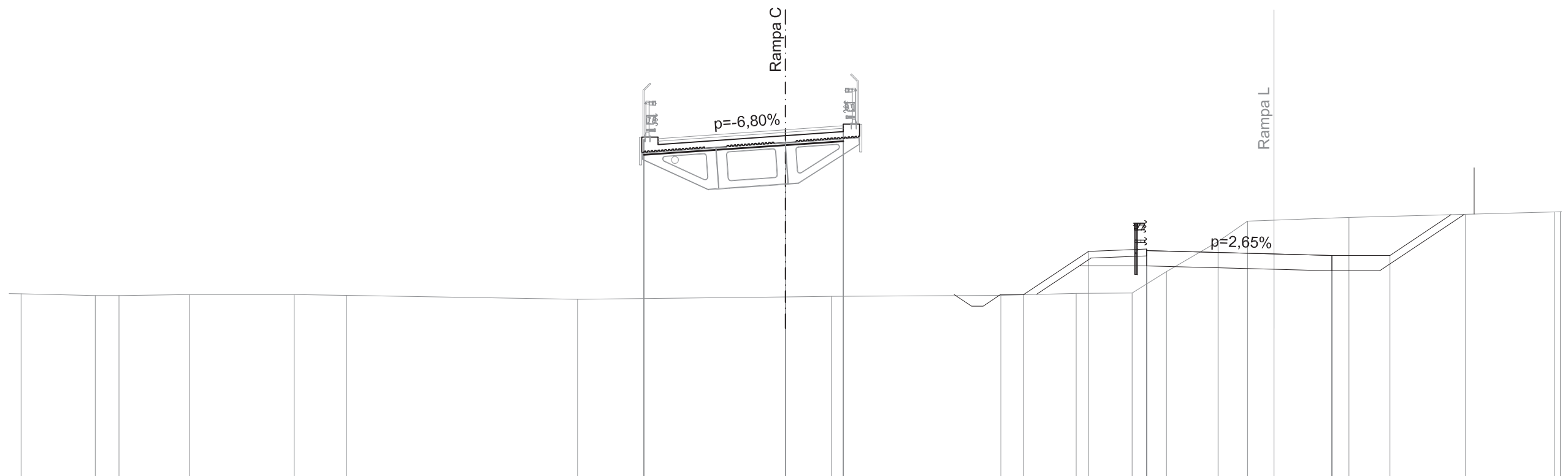
QUOTE TERRENO	264.90	264.84	264.85	264.89	264.89	264.86	264.67	264.75	264.76	264.81	264.93	264.94	265.55	266.40	268.10	268.21	268.36	268.48			
DIST.PARZIALI TERRENO	2.63	0.83	3.27	3.57	1.76	11.50	7.11	1.19	8.96	4.70	1.62	0.99	1.47	2.46	2.82	5.73	3.90	2.32			
QUOTE PROGETTO							271.67	272.09	272.27	264.83	266.78	266.15	266.81	266.88	266.81	266.64	266.57	265.91	266.57	266.57	268.27
DIST.PARZIALI PROGETTO							6.12	2.50	8.21	2.92	2.50	5.50	2.50	2.50	2.56						

SEZIONE N. : 50a  
 QT. PROGETTO : 271.986  
 DIST.PROG. : 1+301.925  
 DIST.PREC. : 1.765  
 DIST.SUCC. : 3.632

SEZIONE N. : 9a  
 QT. PROGETTO : 266.632  
 DIST.PROG. : 0+144.041

SCALA 1:200

QT.RIF. 257.000



QUOTE TERRENO	264.91	264.84	264.84	264.88	264.88	264.84	264.67	264.78	264.80	264.85	264.94	264.95	265.87	267.17	268.05	268.21	268.45				
DIST.PARZIALI TERRENO	3.20	1.02	3.05	4.51	2.26	9.97	8.97	1.98	7.32	3.25	2.41	1.48	2.23	1.27	4.37	8.88					
QUOTE PROGETTO							271.57	271.99	272.16	264.88	266.75	266.12	266.78	266.85	266.78	266.63	266.57	266.91	266.57	266.57	268.74
DIST.PARZIALI PROGETTO							6.11	2.50	7.78	2.80	2.50	5.50	2.50	2.50	3.26						

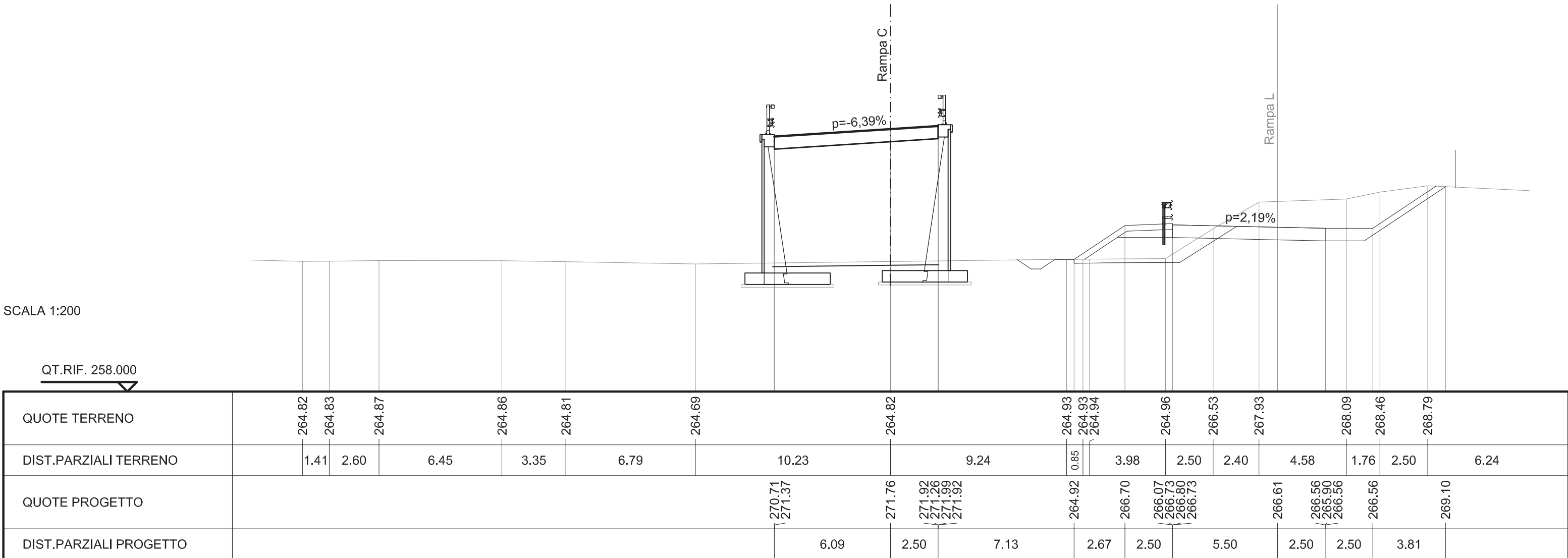
SCAVI E BONIFICHE	
SCOTICO	8.710 m
RILEVATI	
RILEVATO	52.908 mq
SOVRASTRUTTURA STRADALE	
CASSONETTO	8.571 m

SEZIONE N. : 51  
 QT. PROGETTO : 271.760  
 DIST.PROG. : 1+305.557  
 DIST.PREC. : 3.632  
 DIST.SUCC. : 5.023

SEZIONE N. : 10  
 QT. PROGETTO : 266.612  
 DIST.PROG. : 0+147.379

SCALA 1:200

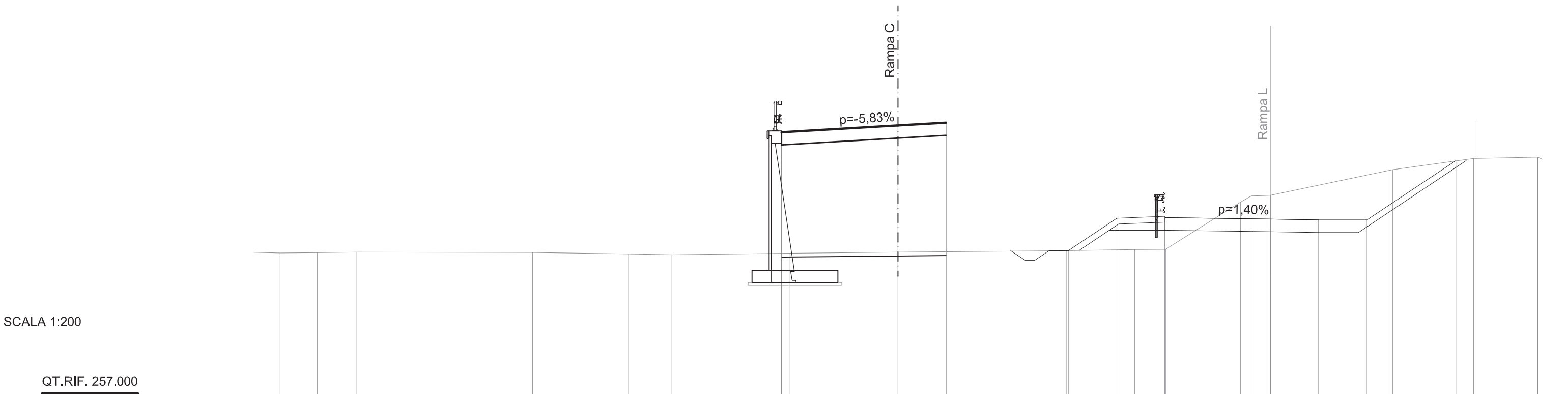
QT.RIF. 258.000



SCAVI E BONIFICHE	
SCOTICO	8.535 m
RILEVATI	
RILEVATO	49.989 mq
SOVRASTRUTTURA STRADALE	
CASSONETTO	8.547 m

SEZIONE N. : 51a  
 QT. PROGETTO : 271.432  
 DIST.PROG. : 1+310.580  
 DIST.PREC. : 5.023  
 DIST.SUCC. : 0.001

SEZIONE N. : 10a  
 QT. PROGETTO : 266.562  
 DIST.PROG. : 0+153.192



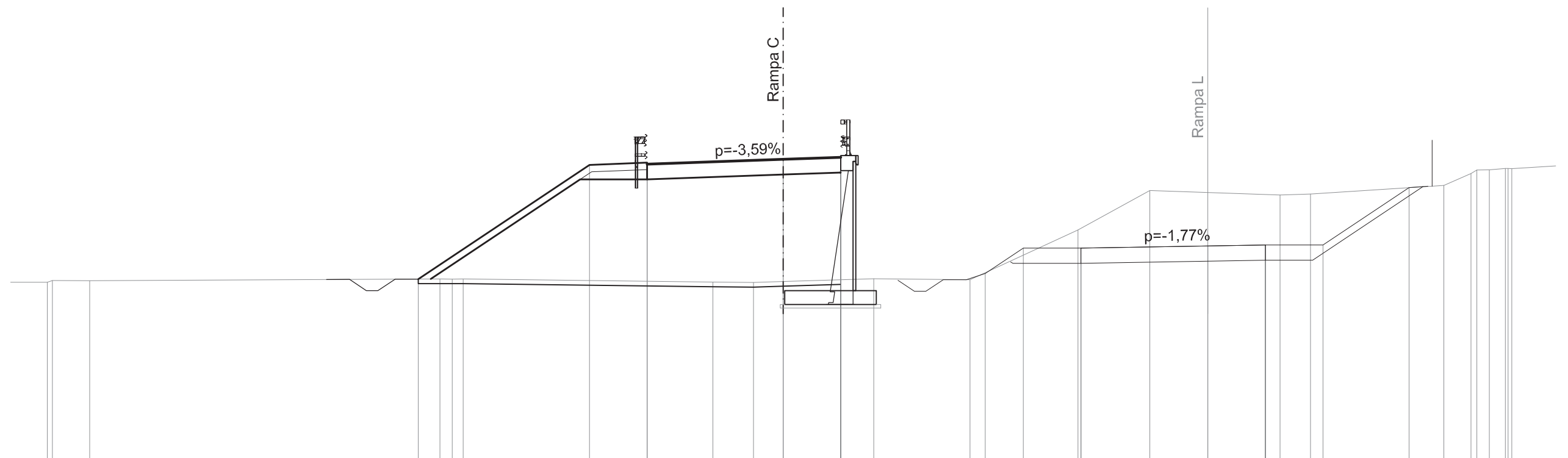
QUOTE TERRENO	264.81	264.82	264.85		264.83	264.75	264.71		264.79	264.84		264.92	264.98	264.99	267.45	267.77	267.80		269.14	269.72	269.78		
DIST.PARZIALI TERRENO	1.93	2.02		9.17		5.00	2.25	6.10		5.65		8.75	3.56	1.61	3.90	0.55	1.00		6.34	4.22	3.33		
QUOTE PROGETTO									270.42	271.08		264.93	266.61	265.98	266.64	266.71	266.64	266.56	266.53	265.87	266.53	266.53	269.61
DIST.PARZIALI PROGETTO										6.05	2.50	6.36	2.52	2.50	5.50		2.50	2.50	4.62				



SCAVI E BONIFICHE	
SCOTICO	18.304 m
FOSSO	0.606 mq
RILEVATI	
RILEVATO	65.314 mq
TERRENO VEGETALE	11.495 m
SOVRASTRUTTURA STRADALE	
RIEMPIMENTO ARGINELLO	1.001 mq
CASSONETTO	8.401 m

SEZIONE N. : 52  
 QT. PROGETTO : 270.086  
 DIST.PROG. : 1+330.557  
 DIST.PREC. : 19.977  
 DIST.SUCC. : 12.588

SEZIONE N. : 11  
 QT. PROGETTO : 266.330  
 DIST.PROG. : 0+174.308



SCALA 1:200

QT.RIF. 257.000

QUOTE TERRENO	264.75 264.83	264.82	264.90 264.89 264.89	264.76 264.74 264.78	264.91	264.86	267.02	268.73	268.54 268.58	268.95 269.47 269.63 269.69 269.68			
DIST.PARZIALI TERRENO	1.62	15.19	0.53 0.47	10.83	1.76 1.29	3.93	4.17	4.68	3.12	5.64	1.32	5.79	1.17 0.54 0.70
QUOTE PROGETTO		264.89	269.84	269.21 269.87 269.94 269.87	270.09	270.18 269.52 270.25 270.18	265.13 266.23	265.57 266.23	266.33	266.37 265.71 266.37	266.37	268.87	
DIST.PARZIALI PROGETTO		7.42	2.50	5.90	2.50	6.26	1.65	2.50	5.50	2.50	2.50	3.73	



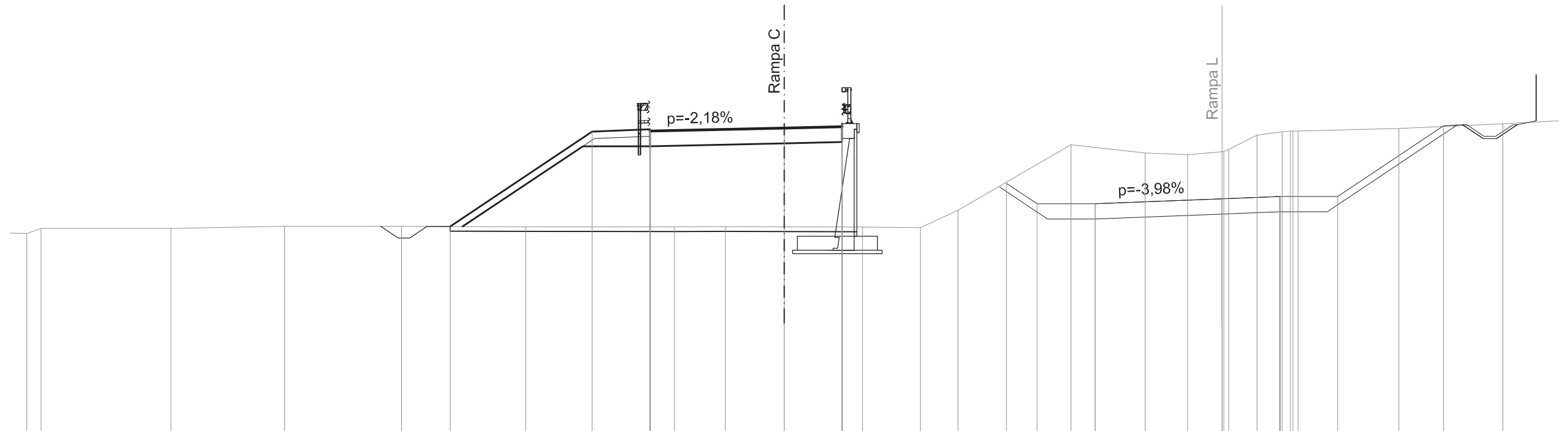
SCAVI E BONIFICHE	
SCOTICO	17.601 m
FOSSO	0.643 mq

RILEVATI	
RILEVATO	48.887 mq
TERRENO VEGETALE	9.958 m

SOVRASTRUTTURA STRADALE	
RIEMPIMENTO ARGINELLO	1.001 mq
CASSONETTO	8.306 m

SEZIONE N. : 53  
 QT. PROGETTO : 269.238  
 DIST.PROG. : 1+343.145  
 DIST.PREC. : 12.588  
 DIST.SUCC. : 0.001

SEZIONE N. : 12  
 QT. PROGETTO : 266.181  
 DIST.PROG. : 0+187.767



SCALA 1:200

QT.RIF. 256.000

QUOTE TERRENO	264.68	264.90	264.90	264.99	264.99	264.97	264.97	264.97	264.97	264.96	264.93	265.69	268.52	268.16	268.08	268.22	268.31	268.93	269.08	269.11	269.22	269.42			
DIST.PARZIALI TERRENO	0.62	5.62	4.92	5.06	5.37	6.44	2.20	2.54	3.39	2.51	1.62	4.89	3.21	1.84	1.57	1.23	1.08	4.36	4.49	3.70					
QUOTE PROGETTO					264.98	269.08	268.45	269.11	269.18	269.11	269.24	269.29	268.63	269.43	269.29	266.85	265.96	265.30	265.96	266.18	266.28	265.62	266.28	266.28	269.34
DIST.PARZIALI PROGETTO						6.14	2.50	5.81	2.50	7.12	1.33	2.50	5.50	2.50	2.50	4.59									

SCAVI E BONIFICHE	
STERRO	0.001 mq
SCOTICO	24.180 m
FOSSO	0.643 mq

RILEVATI	
RILEVATO	67.365 mq
TERRENO VEGETALE	17.737 m

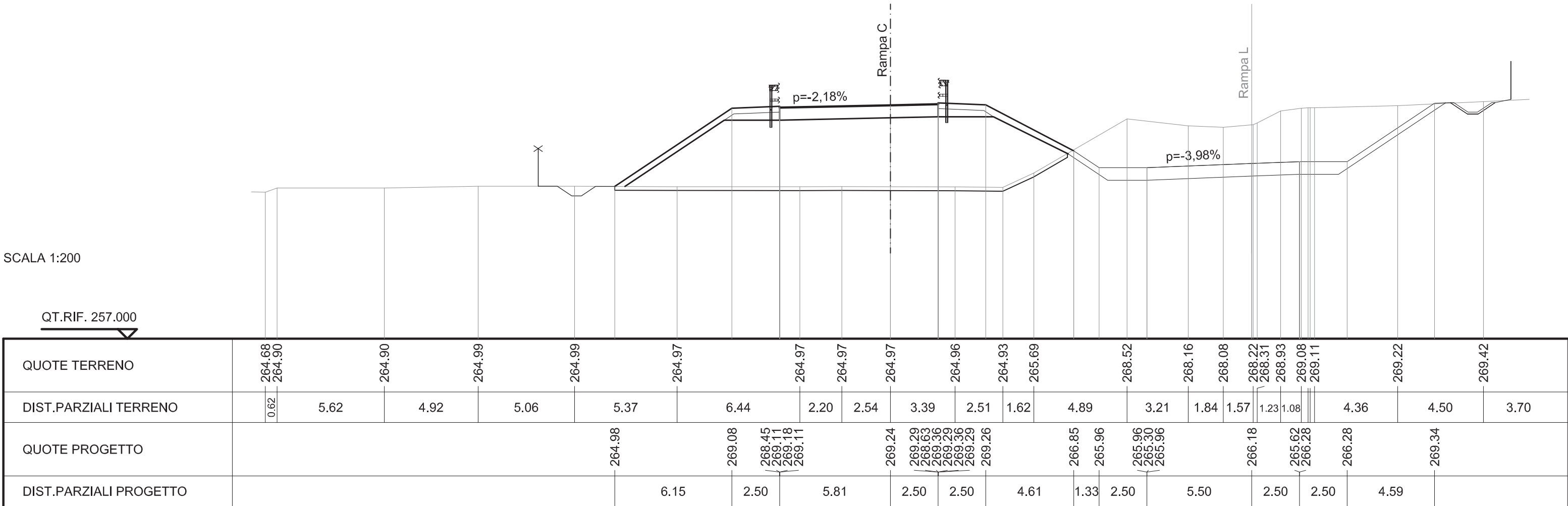
SOVRASTRUTTURA STRADALE	
RIEMPIMENTO ARGINELLO	2.002 mq
CASSONETTO	8.308 m

SEZIONE N. : 53a  
 QT. PROGETTO : 269.238  
 DIST.PROG. : 1+343.146  
 DIST.PREC. : 0.001  
 DIST.SUCC. : 31.452

SEZIONE N. : 12  
 QT. PROGETTO : 266.181  
 DIST.PROG. : 0+187.767

SCALA 1:200

QT.RIF. 257.000



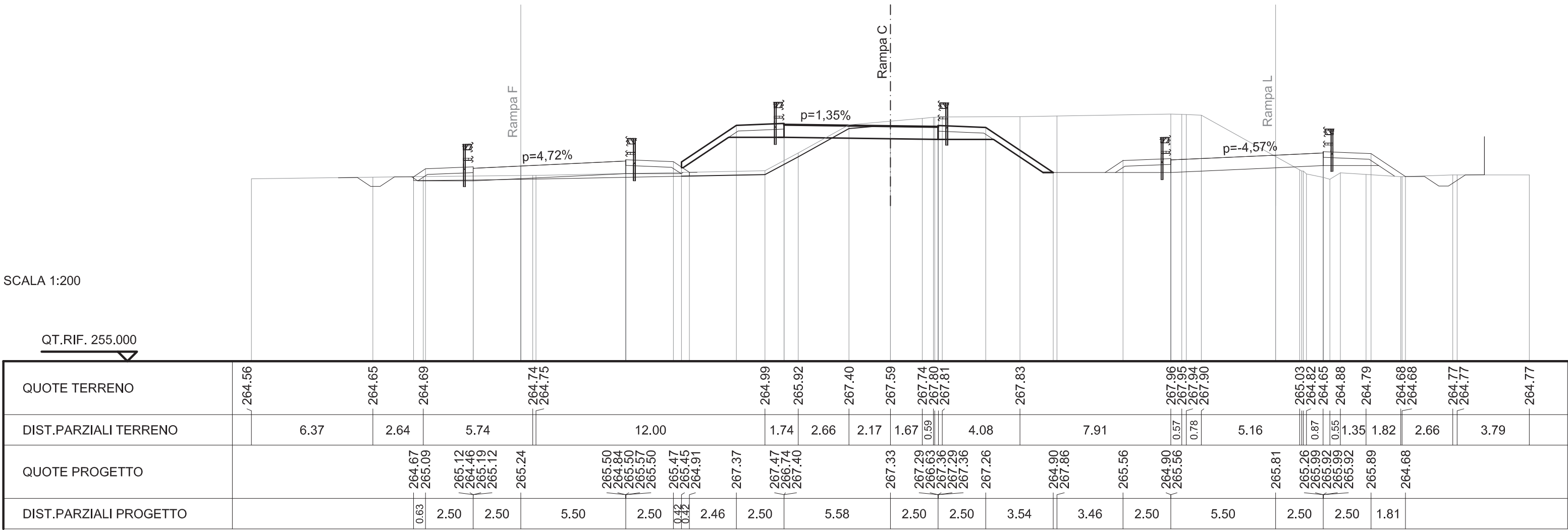
QUOTE TERRENO	264.68	264.90	264.90	264.99	264.99	264.97	264.97	264.97	264.97	264.96	264.93	265.69	268.52	268.16	268.08	268.22	268.31	268.93	269.08	269.11	269.22	269.42							
DIST.PARZIALI TERRENO	0.62	5.62	4.92	5.06	5.37	6.44	2.20	2.54	3.39	2.51	1.62	4.89	3.21	1.84	1.57	1.23	1.08				4.36	4.50	3.70						
QUOTE PROGETTO					264.98	269.08	268.45	269.11	269.18	269.11	269.24	269.29	268.63	269.36	269.29	269.36	269.29	269.26		266.85	265.96	265.96	265.30	265.96	266.18	265.62	266.28	266.28	269.34
DIST.PARZIALI PROGETTO					6.15	2.50	5.81	2.50	2.50	4.61	1.33	2.50	5.50	2.50	2.50	4.59													

SCAVI E BONIFICHE	
STERRO	15.209 mq
SCOTICO	10.958 m
RILEVATI	
RILEVATO	8.650 mq
TERRENO VEGETALE	12.860 m
SOVRASTRUTTURA STRADALE	
RIEMPIMENTO ARGINELLO	2.137 mq
CASSONETTO	8.077 m

SEZIONE N. : 57  
 QT. PROGETTO : 265.239  
 DIST.PROG. : 1+223.290

SEZIONE N. : 54  
 QT. PROGETTO : 267.327  
 DIST.PROG. : 1+374.598  
 DIST.PREC. : 31.452  
 DIST.SUCC. : 26.317

SEZIONE N. : 13  
 QT. PROGETTO : 265.807  
 DIST.PROG. : 0+221.656









SCAVI E BONIFICHE	
STERRO	0.309 mq
SCOTICO	12.840 m

RILEVATI	
RILEVATO	3.377 mq
TERRENO VEGETALE	6.176 m

SOVRASTRUTTURA STRADALE	
RIEMPIMENTO ARGINELLO	1.764 mq
CASSONETTO	8.000 m

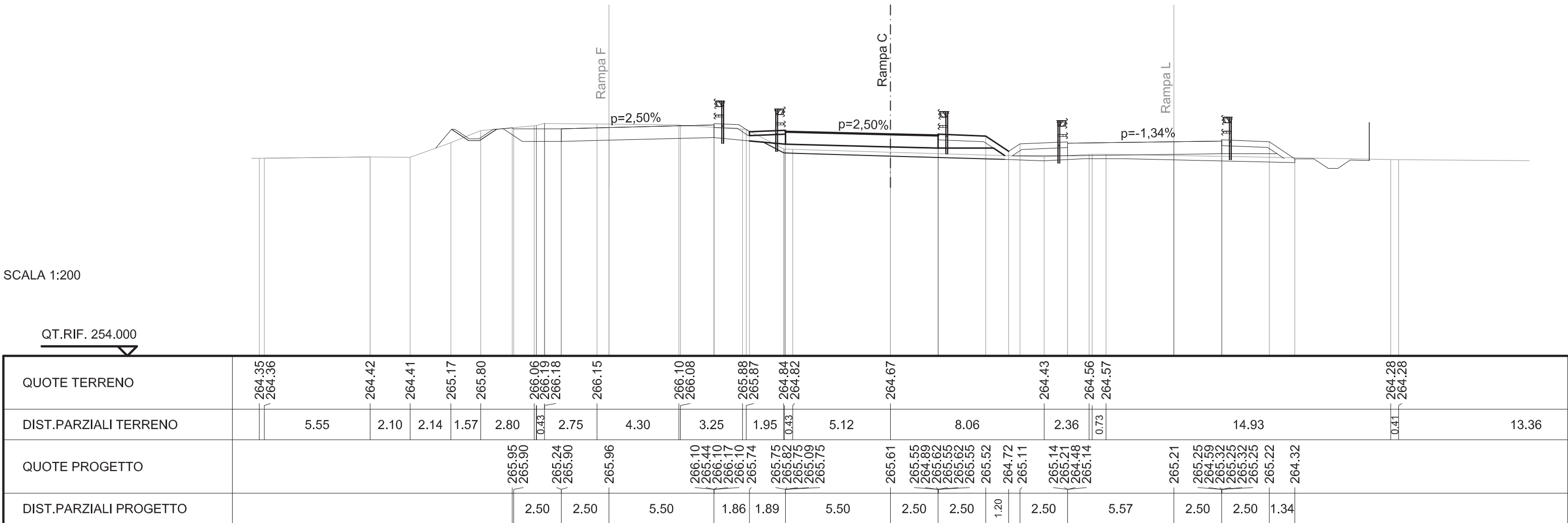
SEZIONE N. : 54  
 QT. PROGETTO : 265.960  
 DIST.PROG. : 1+175.000

SEZIONE N. : 57  
 QT. PROGETTO : 265.609  
 DIST.PROG. : 1+425.723  
 DIST.PREC. : 4.811  
 DIST.SUCC. : 25.143

SEZIONE N. : 16  
 QT. PROGETTO : 265.215  
 DIST.PROG. : 0+275.266

SCALA 1:200

QT.RIF. 254.000





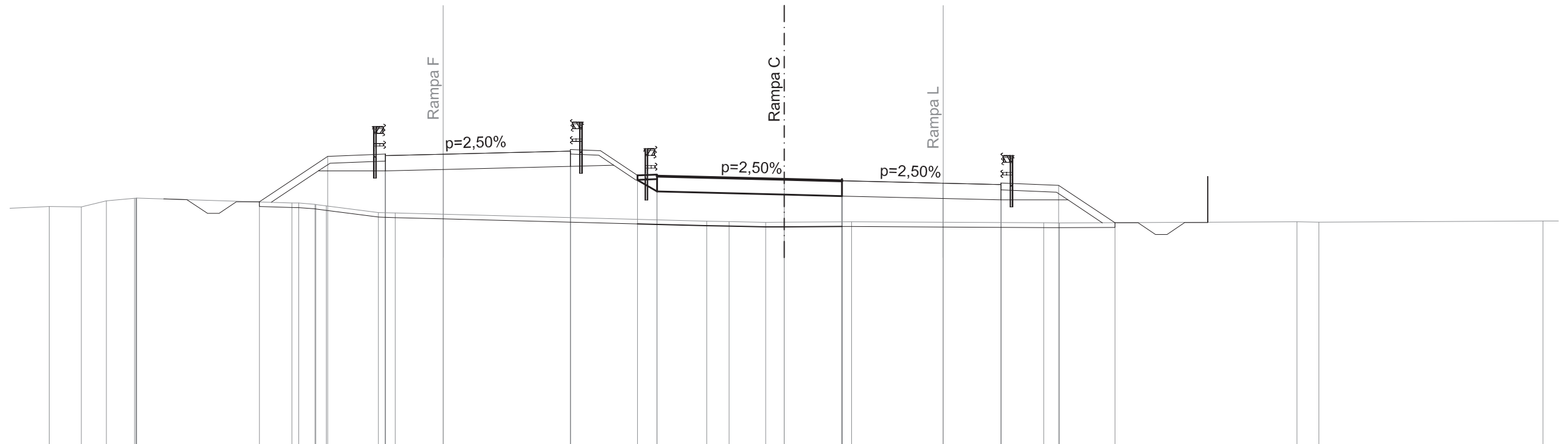


SCAVI E BONIFICHE	
SCOTICO	9.290 m
RILEVATI	
RILEVATO	10.861 mq
TERRENO VEGETALE	1.189 m
SOVRASTRUTTURA STRADALE	
RIEMPIMENTO ARGINELLO	0.225 mq
CASSONETTO	8.000 m

SEZIONE N. : 52  
 QT. PROGETTO : 266.616  
 DIST.PROG. : 1+130.988

SEZIONE N. : 59  
 QT. PROGETTO : 265.531  
 DIST.PROG. : 1+470.000  
 DIST.PREC. : 19.133  
 DIST.SUCC. : 6.024

SEZIONE N. : 18  
 QT. PROGETTO : 265.366  
 DIST.PROG. : 0+318.920



SCALA 1:200

QT.RIF. 254.000

QUOTE TERRENO	264.36	264.34	264.60	264.71	264.72		264.51	264.45	264.38	264.09	264.08		263.72	263.71	263.67	263.68	263.69		263.65	263.65		263.69	263.68		263.73												
DIST.PARZIALI TERRENO	1.39	1.08	1.22	6.71			0.70	0.46	2.25	0.73	13.48					0.96	1.58	0.80	2.92	8.31			0.68	10.28		0.95	9.69										
QUOTE PROGETTO						264.56	266.52	266.55	265.89	266.62	266.55	266.62	266.75	266.09	266.75	266.75	265.68	265.67	265.74	265.01	265.67	265.53	265.48	265.47	264.81	265.54	265.47	265.54	265.47	265.37	264.64	265.37	265.30	265.37	265.30	265.27	263.65
DIST.PARZIALI PROGETTO						2.95	2.50	2.50	5.50			2.90	5.50		2.49	4.38			2.50	2.50	2.43	9.69															







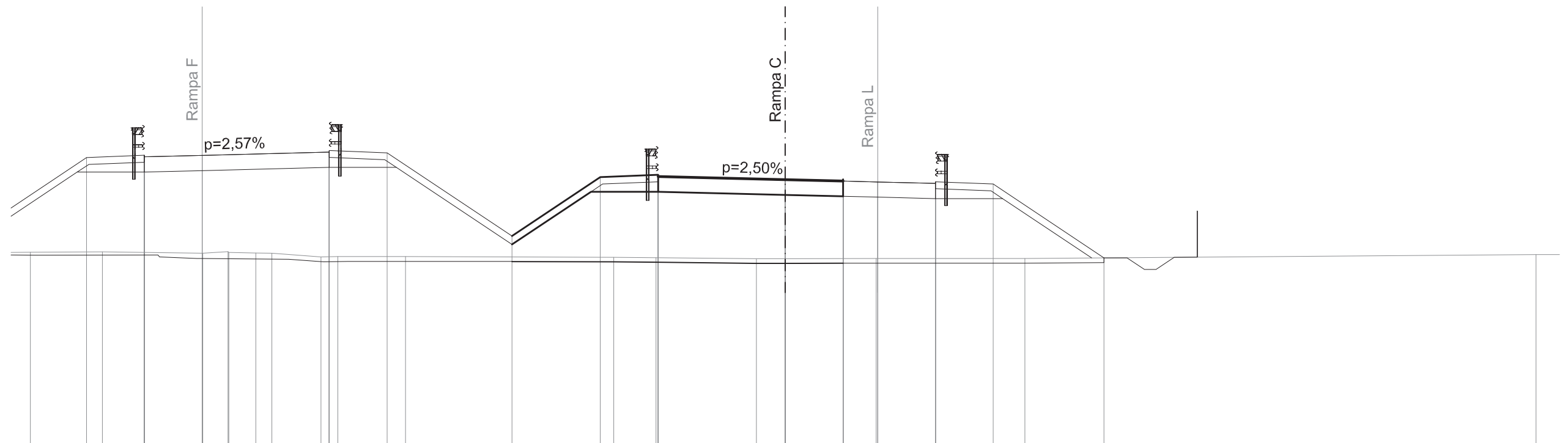


SCAVI E BONIFICHE	
SCOTICO	14.575 m
RILEVATI	
RILEVATO	36.333 mq
TERRENO VEGETALE	7.167 m
SOVRASTRUTTURA STRADALE	
RIEMPIMENTO ARGINELLO	1.001 mq
CASSONETTO	8.000 m

SEZIONE N. : 48  
 QT. PROGETTO : 267.591  
 DIST.PROG. : 1+065.655

SEZIONE N. : 63  
 QT. PROGETTO : 266.540  
 DIST.PROG. : 1+539.093  
 DIST.PREC. : 10.956  
 DIST.SUCC. : 16.488

SEZIONE N. : 22  
 QT. PROGETTO : 266.442  
 DIST.PROG. : 0+387.745



QUOTE TERRENO	263.40	263.41	263.36	263.42	263.39	263.37	263.36	263.20	263.21	263.21	263.18	263.16	263.12	263.12	263.13	263.13	263.29																
DIST.PARZIALI TERRENO	3.12	4.34	1.10	1.17	0.70	2.13	0.72	2.93	9.01	1.83	4.34	1.25	3.94	6.43	22.11	1.21																	
QUOTE PROGETTO	267.50	267.53	267.59	266.87	267.60	267.53	267.73	267.07	267.73	267.80	267.73	267.70	264.10	266.65	266.68	266.75	266.02	266.68	266.54	266.48	265.82	266.55	266.48	266.55	266.48	266.44	265.72	266.45	266.38	266.45	266.38	266.35	263.15
DIST.PARZIALI PROGETTO	2.50	2.50	5.50	2.50	5.40	3.82	2.50	5.50	2.50	1.50	2.50	2.50	4.79	22.11	1.21																		

















SCAVI E BONIFICHE	
SCOTICO	23.762 m
FOSSO	1.323 mq

RILEVATI	
RILEVATO	55.043 mq
TERRENO VEGETALE	18.079 m

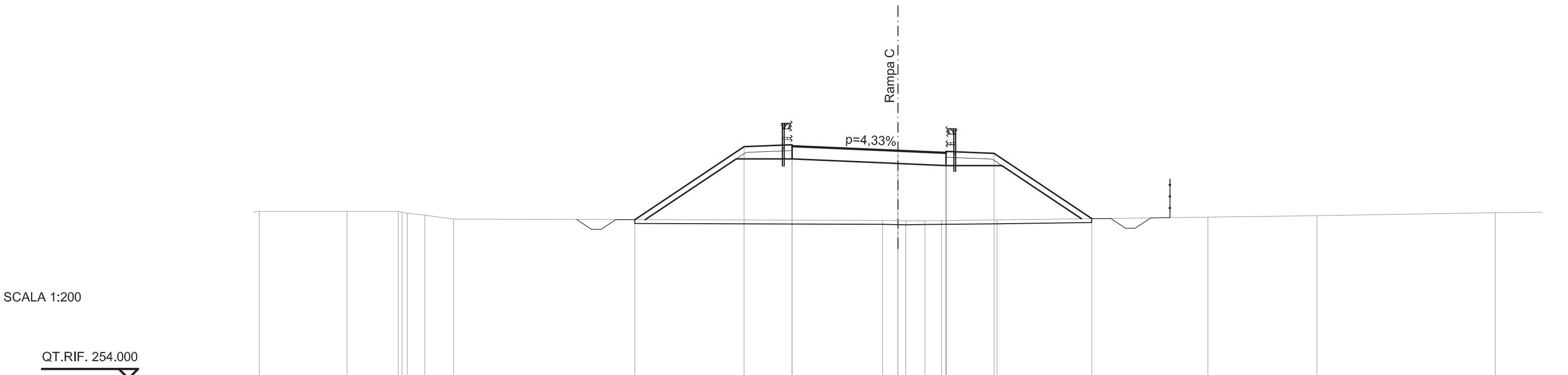
SOVRASTRUTTURA STRADALE	
RIEMPIMENTO ARGINELLO	2.002 mq
CASSONETTO	8.000 m

SEZIONE N. : 35  
 QT. PROGETTO : 267.244  
 DIST.PROG. : 0-325.000

SEZIONE N. : 70  
 QT. PROGETTO : 265.828  
 DIST.PROG. : 1+680.557  
 DIST.PREC. : 16.077  
 DIST.SUCC. : 21.701

SCALA 1:200

QT.RIF. 254.000



QUOTE TERRENO	262.68	262.68	262.67	262.59	262.48	262.28		262.21	262.19	262.19	262.20	262.21	262.24		262.38	262.46	262.61
DIST.PARZIALI TERRENO	0.89	4.56	2.66	0.91	1.49		22.31	0.79	0.41	1.00	0.85	2.89		10.97	5.67	9.27	
QUOTE PROGETTO							262.25	265.83	265.72	265.06	265.79	265.72	265.79	265.72	265.69		262.30
DIST.PARZIALI PROGETTO							5.68	2.50	5.50	2.50	2.50	5.08					



SCAVI E BONIFICHE	
SCOTICO	22.180 m
FOSSO	0.665 mq

RILEVATI	
RILEVATO	52.592 mq
TERRENO VEGETALE	16.125 m

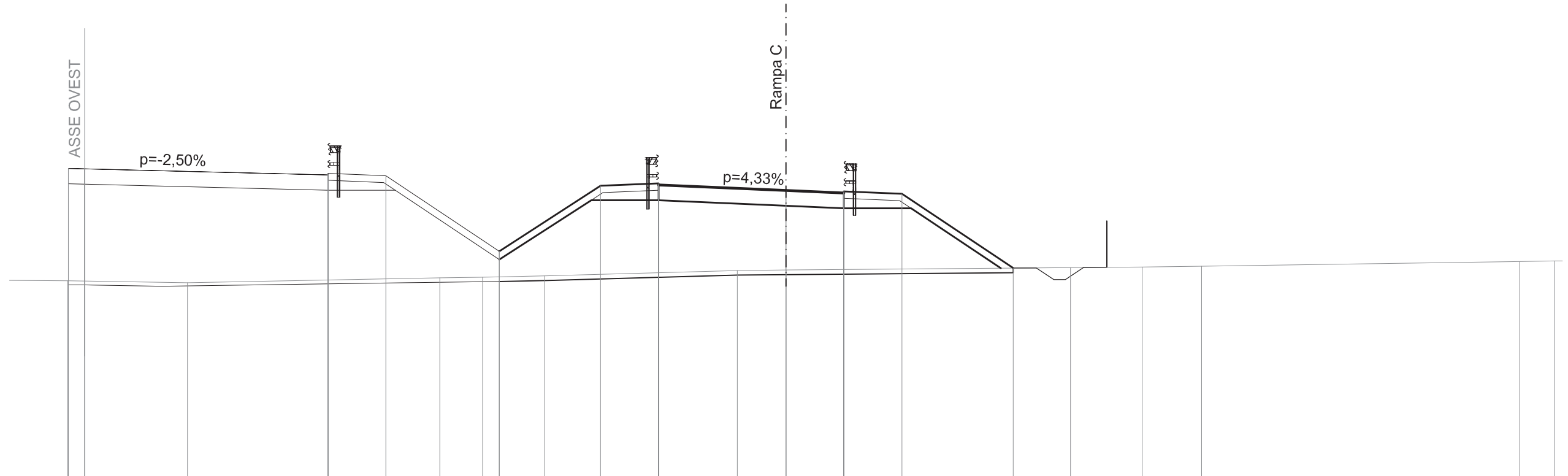
SOVRASTRUTTURA STRADALE	
RIEMPIMENTO ARGINELLO	2.002 mq
CASSONETTO	8.000 m

SEZIONE N. : 33  
 QT. PROGETTO : 266.385  
 DIST.PROG. : 0-375.000

SEZIONE N. : 72  
 QT. PROGETTO : 265.450  
 DIST.PROG. : 1+725.112  
 DIST.PREC. : 22.854  
 DIST.SUCC. : 24.076

SCALA 1:200

QT.RIF. 253.000



QUOTE TERRENO	261.56	261.47		261.68	261.71	261.77		262.00	262.02		262.13	262.15	262.18		262.39	262.41
DIST.PARZIALI TERRENO	3.44	5.18	10.89	1.84	2.67	8.31	2.10	12.27	3.09	2.56	13.73	1.51				
QUOTE PROGETTO	266.40 266.39		266.12 265.46 266.19 266.12 266.19 266.12	266.09	262.83	265.66	265.69 265.76 265.03 265.69	265.45	265.34 264.68 265.41 265.34 265.41 265.34	265.31	262.11					
DIST.PARZIALI PROGETTO	0.70	10.50	2.50	4.89	4.37	2.50	5.50	2.50	2.50	4.80						

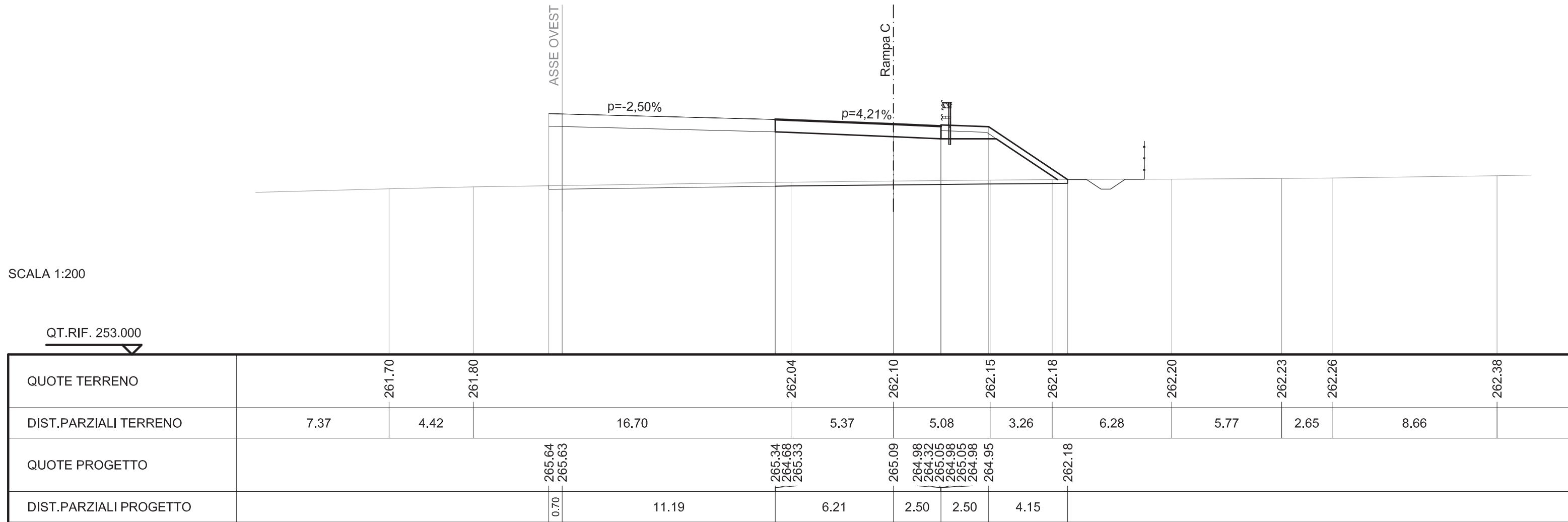




SCAVI E BONIFICHE	
SCOTICO	15.362 m
FOSSO	0.645 mq
RILEVATI	
RILEVATO	30.937 mq
TERRENO VEGETALE	7.566 m
SOVRASTRUTTURA STRADALE	
RIEMPIMENTO ARGINELLO	1.001 mq
CASSONETTO	8.706 m

SEZIONE N. : 31a  
 QT. PROGETTO : 265.625  
 DIST.PROG. : 0-419.271

SEZIONE N. : 73b  
 QT. PROGETTO : 265.086  
 DIST.PROG. : 1+767.829  
 DIST.PREC. : 18.642  
 DIST.SUCC. : 5.737



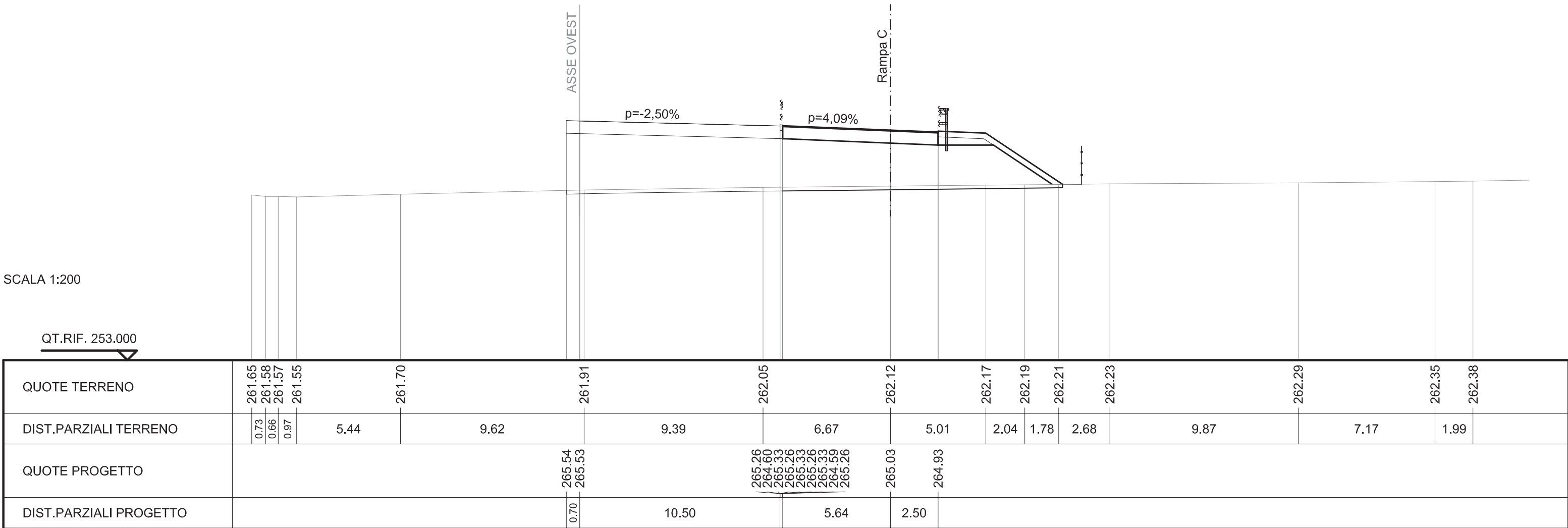
SCAVI E BONIFICHE	
SCOTICO	14.675 m
RILEVATI	
RILEVATO	19.094 mq
SOVRASTRUTTURA STRADALE	
CASSONETTO	8.143 m

SEZIONE N. : 31  
 QT. PROGETTO : 265.527  
 DIST.PROG. : 0-425.000

SEZIONE N. : 74  
 QT. PROGETTO : 265.030  
 DIST.PROG. : 1+773.566  
 DIST.PREC. : 5.737  
 DIST.SUCC. : 13.457

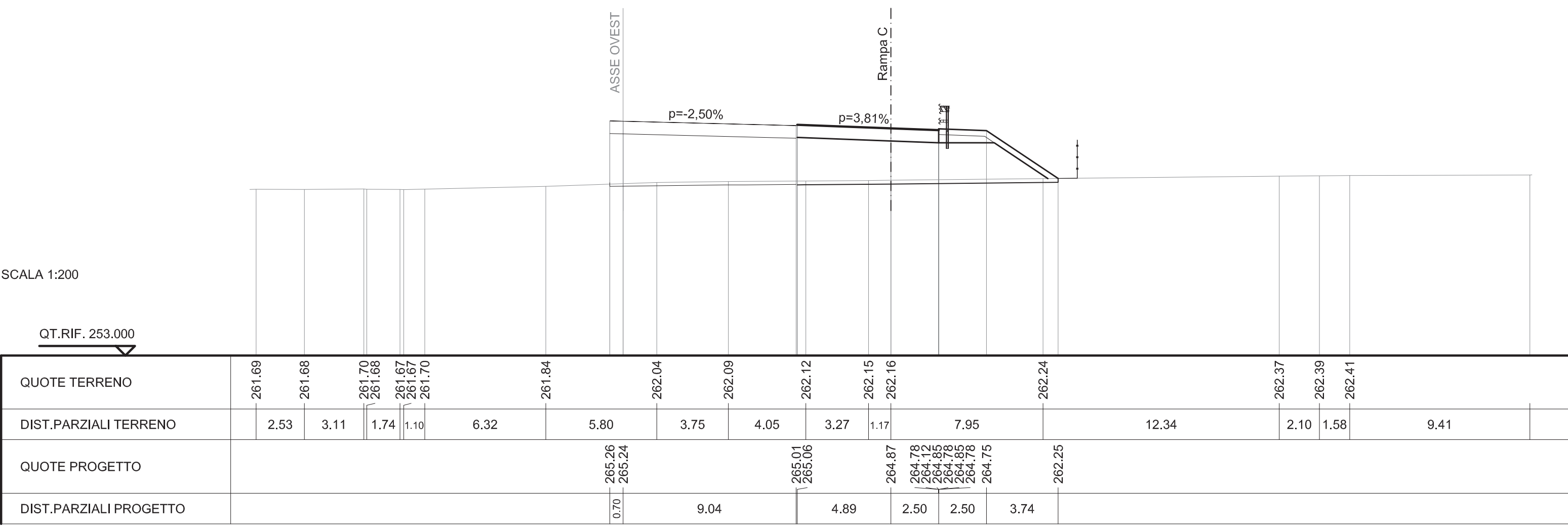
SCALA 1:200

QT.RIF. 253.000



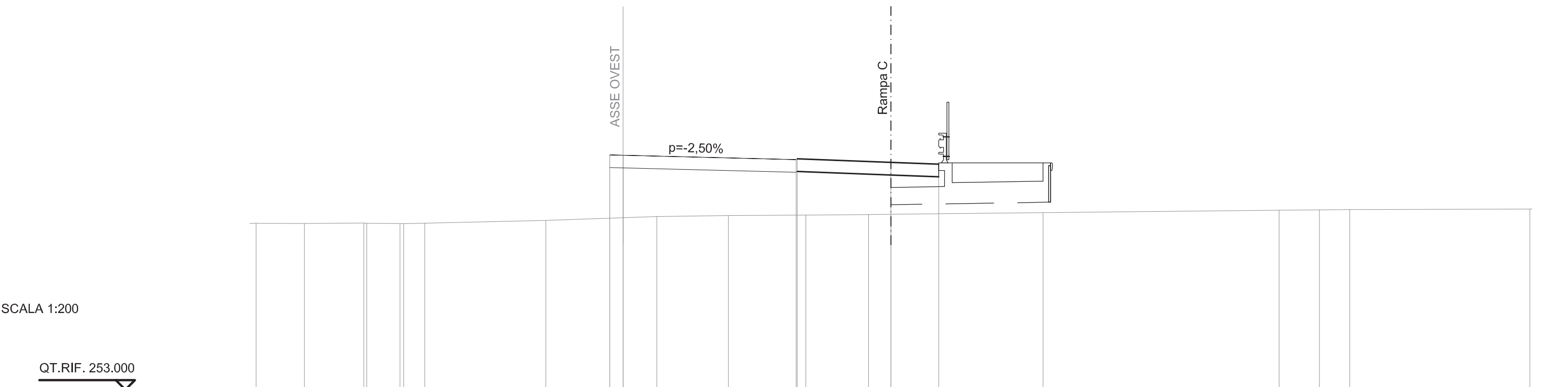
SCAVI E BONIFICHE	
SCOTICO	13.637 m
RILEVATI	
RILEVATO	23.830 mq
TERRENO VEGETALE	7.070 m
SOVRASTRUTTURA STRADALE	
RIEMPIMENTO ARGINELLO	1.001 mq
CASSONETTO	7.394 m

SEZIONE N. : 30a      SEZIONE N. : 74a  
 QT. PROGETTO : 265.239      QT. PROGETTO : 264.873  
 DIST.PROG. : 0-441.772      DIST.PROG. : 1+787.023  
 DIST.PREC. : 13.457  
 DIST.SUCC. : 0.001



RILEVATI	
RILEVATO	15.599 mq
SOVRASTRUTTURA STRADALE	
CASSONETTO	7.394 m

SEZIONE N. : 30a      SEZIONE N. : 74b  
 QT. PROGETTO : 265.239      QT. PROGETTO : 264.873  
 DIST.PROG. : 0-441.772      DIST.PROG. : 1+787.024  
 DIST.PREC. : 0.001  
 DIST.SUCC. : 11.137



QUOTE TERRENO	261.69	261.68	261.70	261.68	261.67	261.67	261.70	261.84	262.04	262.09	262.12	262.15	262.16	262.24	262.37	262.39	262.41
DIST.PARZIALI TERRENO	2.53	3.11	1.74	1.10	6.32	5.80	3.75	4.05	3.27	1.17	7.95	12.34	2.10	1.58	9.41		
QUOTE PROGETTO						265.26	265.24				265.01	265.06	264.87	264.78			
DIST.PARZIALI PROGETTO						0.70	9.04	4.89	2.50								



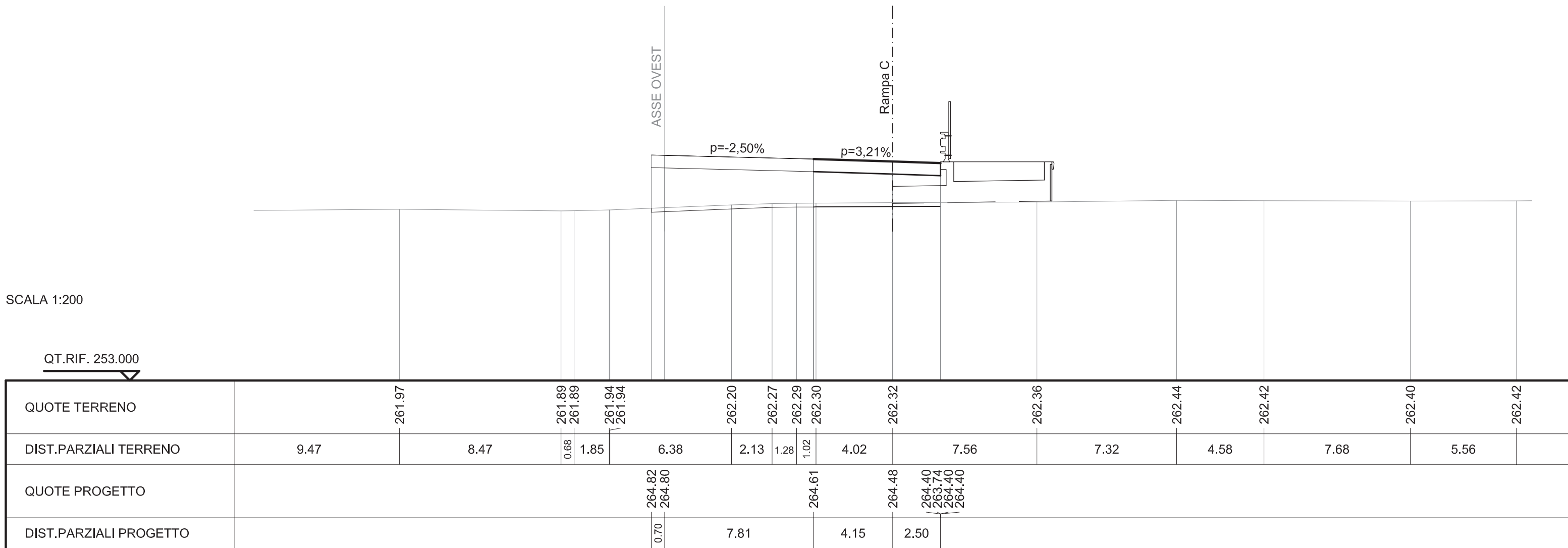
SCAVI E BONIFICHE	
SCOTICO	6.627 m
RILEVATI	
RILEVATO	10.189 mq
SOVRASTRUTTURA STRADALE	
CASSONETTO	6.652 m

SEZIONE N. : 29a  
 QT. PROGETTO : 264.805  
 DIST.PROG. : 0-467.061

SEZIONE N. : 75a  
 QT. PROGETTO : 264.476  
 DIST.PROG. : 1+802.574  
 DIST.PREC. : 4.413  
 DIST.SUCC. : 0.001

SCALA 1:200

QT.RIF. 253.000



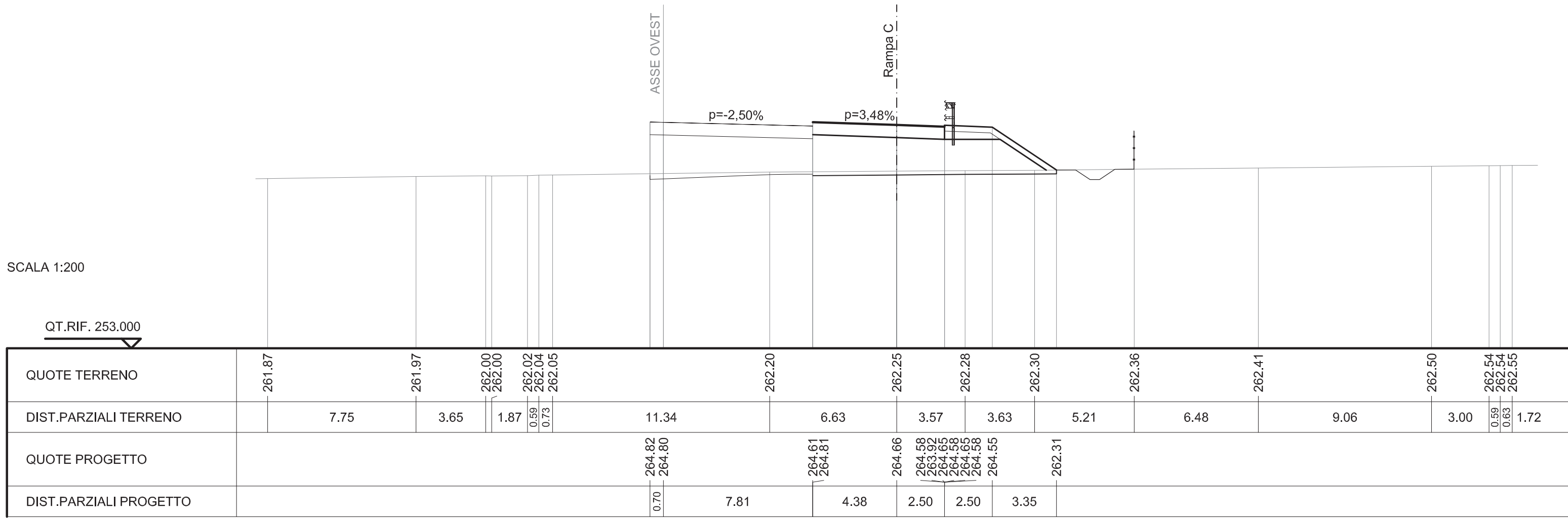
SCAVI E BONIFICHE	
SCOTICO	12.731 m
FOSSO	0.676 mq

RILEVATI	
RILEVATO	19.042 mq
TERRENO VEGETALE	6.599 m

SOVRASTRUTTURA STRADALE	
RIEMPIMENTO ARGINELLO	1.001 mq
CASSONETTO	6.881 m

SEZIONE N. : 29a  
 QT. PROGETTO : 264.805  
 DIST.PROG. : 0-467.061

SEZIONE N. : 75b  
 QT. PROGETTO : 264.662  
 DIST.PROG. : 1+802.575  
 DIST.PREC. : 0.001  
 DIST.SUCC. : 12.456





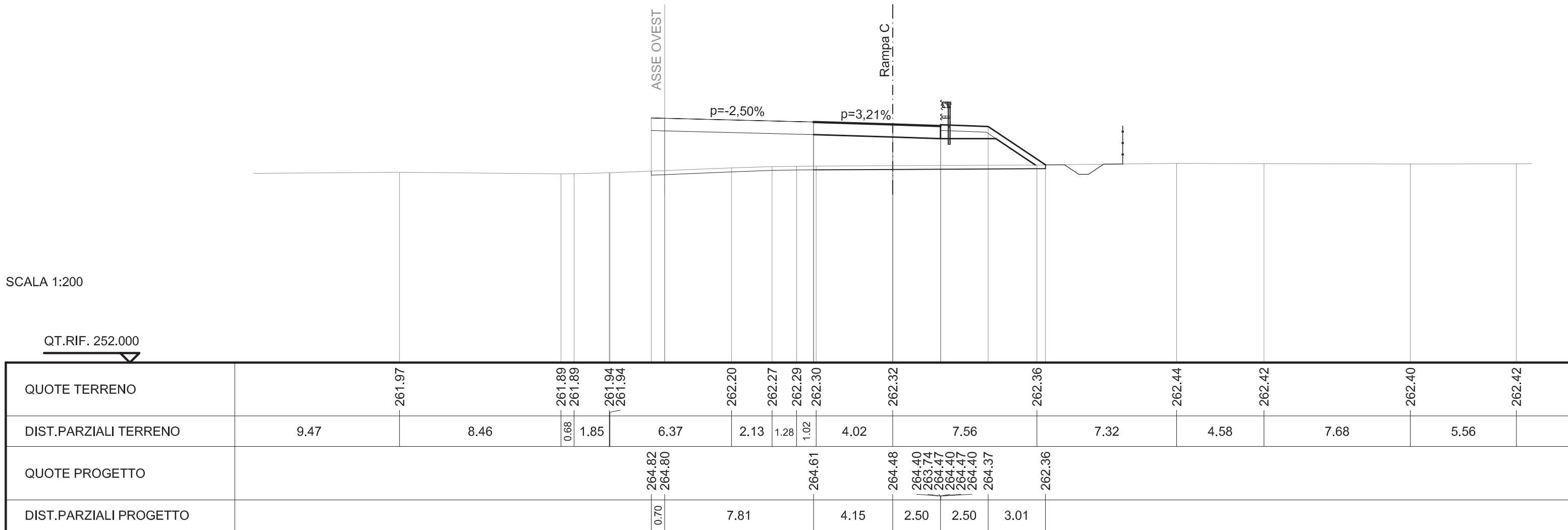
SCAVI E BONIFICHE	
SCOTICO	12.159 m
FOSSO	0.673 mq
RILEVATI	
RILEVATO	15.670 mq
TERRENO VEGETALE	6.186 m
SOVRASTRUTTURA STRADALE	
RIEMPIMENTO ARGINELLO	1.001 mq
CASSONETTO	6.652 m

SEZIONE N. : 29a  
 QT. PROGETTO : 264.805  
 DIST.PROG. : 0-467.061

SEZIONE N. : 75c  
 QT. PROGETTO : 264.476  
 DIST.PROG. : 1+815.031  
 DIST.PREC. : 12.456  
 DIST.SUCC. : 1.814

SCALA 1:200

QT.RIF. 252.000

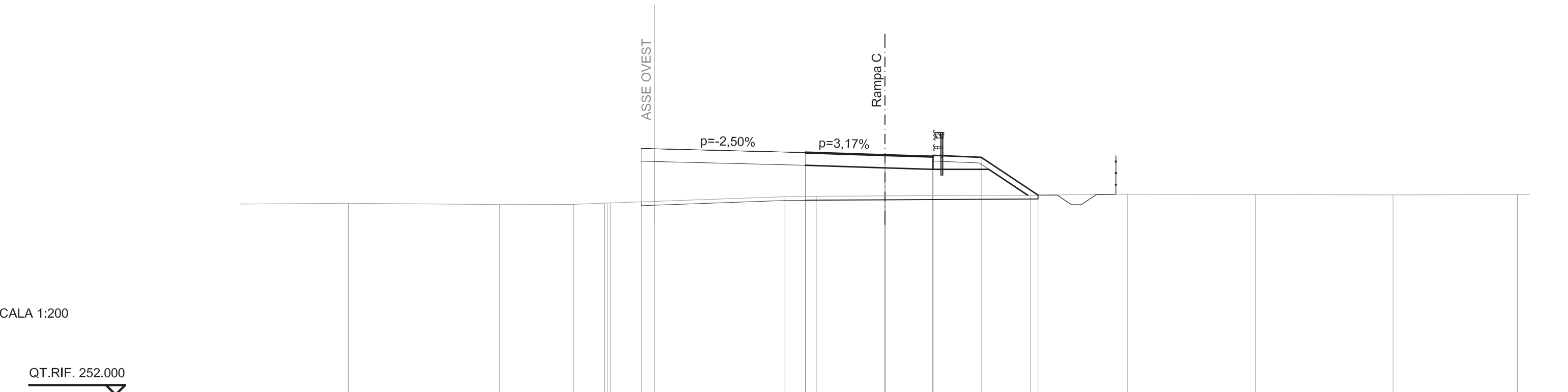


SCAVI E BONIFICHE	
SCOTICO	12.084 m
FOSSO	0.675 mq

RILEVATI	
RILEVATO	15.219 mq
TERRENO VEGETALE	6.124 m

SOVRASTRUTTURA STRADALE	
RIEMPIMENTO ARGINELLO	1.001 mq
CASSONETTO	6.629 m

SEZIONE N. : 75d  
 QT. PROGETTO : 264.448  
 DIST.PROG. : 1+816.845  
 DIST.PREC. : 1.814  
 DIST.SUCC. : 6.064



SCALA 1:200

QT.RIF. 252.000

QUOTE TERRENO		261.95		261.88		261.89	261.95	261.96		262.29	262.31	262.33		262.36		262.42		262.39		262.38		262.40	
DIST.PARZIALI TERRENO	7.20		7.85		3.87	1.60			9.08	1.63	3.57		7.58		5.02		6.66		7.15		6.46		
QUOTE PROGETTO							264.82	264.80		264.58	264.61	264.45	264.37	263.71	264.44	264.37	264.44	264.37	264.34		262.37		
DIST.PARZIALI PROGETTO							0.70		7.81		4.13		2.50	2.50	2.95								

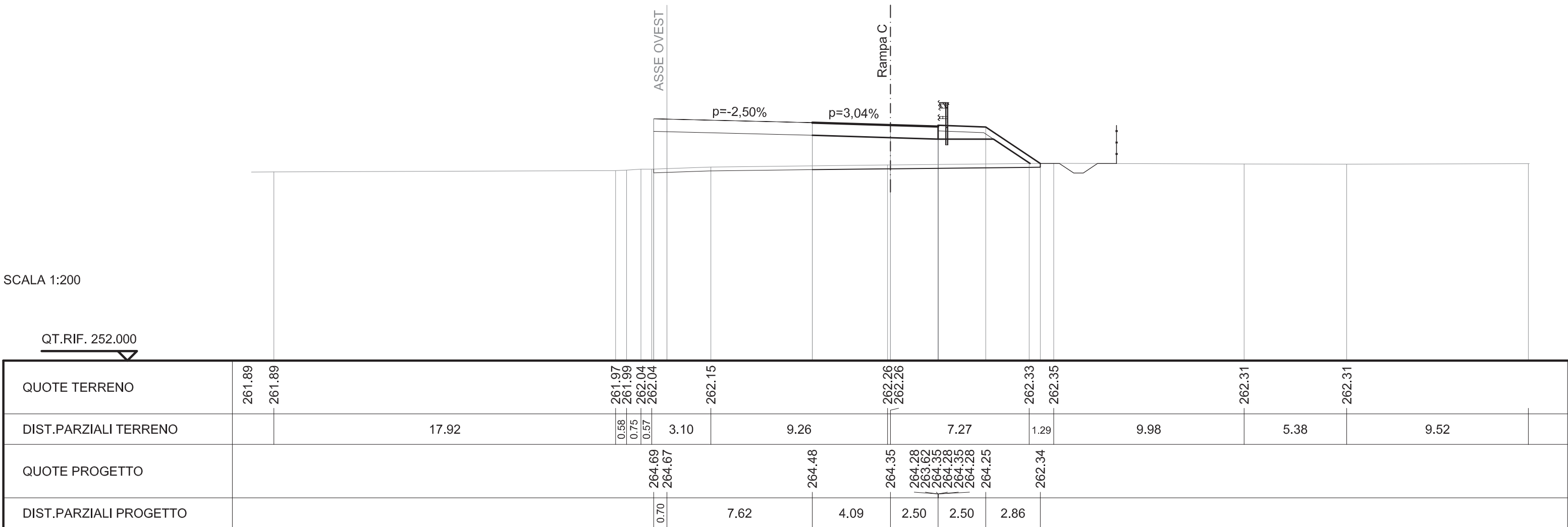
SCAVI E BONIFICHE	
SCOTICO	11.954 m
FOSSO	0.638 mq

RILEVATI	
RILEVATO	14.754 mq
TERRENO VEGETALE	6.009 m

SOVRASTRUTTURA STRADALE	
RIEMPIMENTO ARGINELLO	1.001 mq
CASSONETTO	6.594 m

SEZIONE N. : 29  
 QT. PROGETTO : 264.669  
 DIST.PROG. : 0-475.000

SEZIONE N. : 76  
 QT. PROGETTO : 264.353  
 DIST.PROG. : 1+822.909  
 DIST.PREC. : 6.064  
 DIST.SUCC. : 9.818



SCAVI E BONIFICHE	
SCOTICO	11.964 m
FOSSO	0.680 mq

RILEVATI	
RILEVATO	15.200 mq
TERRENO VEGETALE	6.101 m

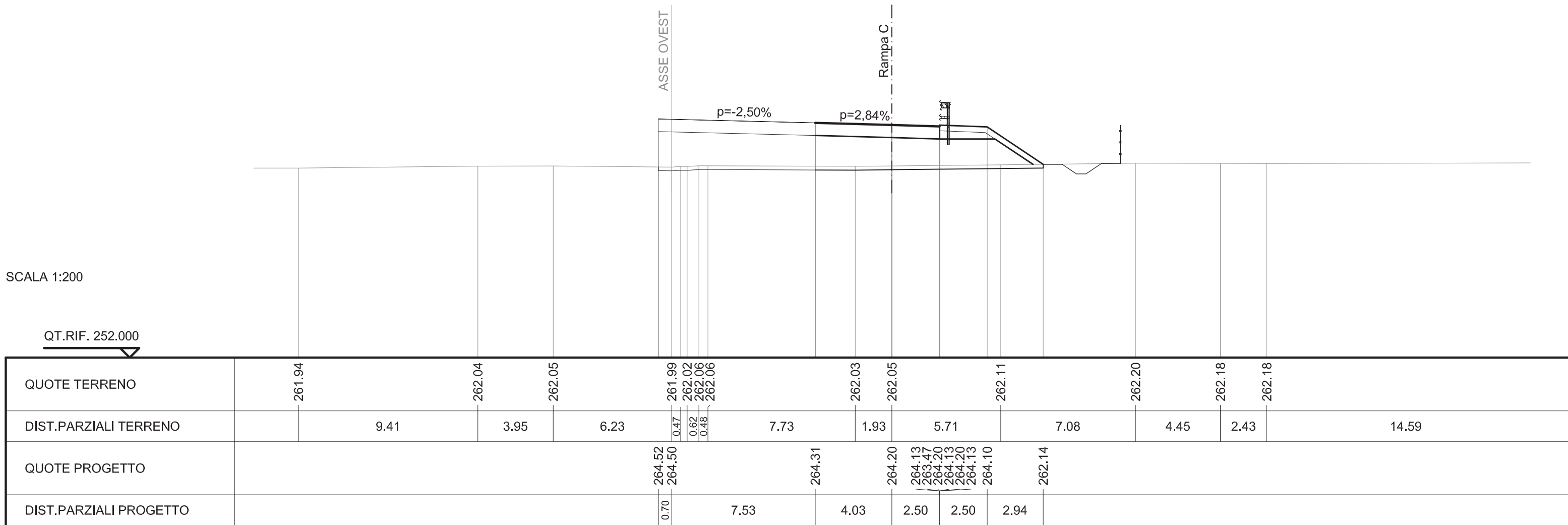
SOVRASTRUTTURA STRADALE	
RIEMPIMENTO ARGINELLO	1.001 mq
CASSONETTO	6.527 m

SEZIONE N. : 28  
 QT. PROGETTO : 264.499  
 DIST.PROG. : 0-484.875

SEZIONE N. : 77  
 QT. PROGETTO : 264.196  
 DIST.PROG. : 1+832.727  
 DIST.PREC. : 9.818  
 DIST.SUCC. : 15.089

SCALA 1:200

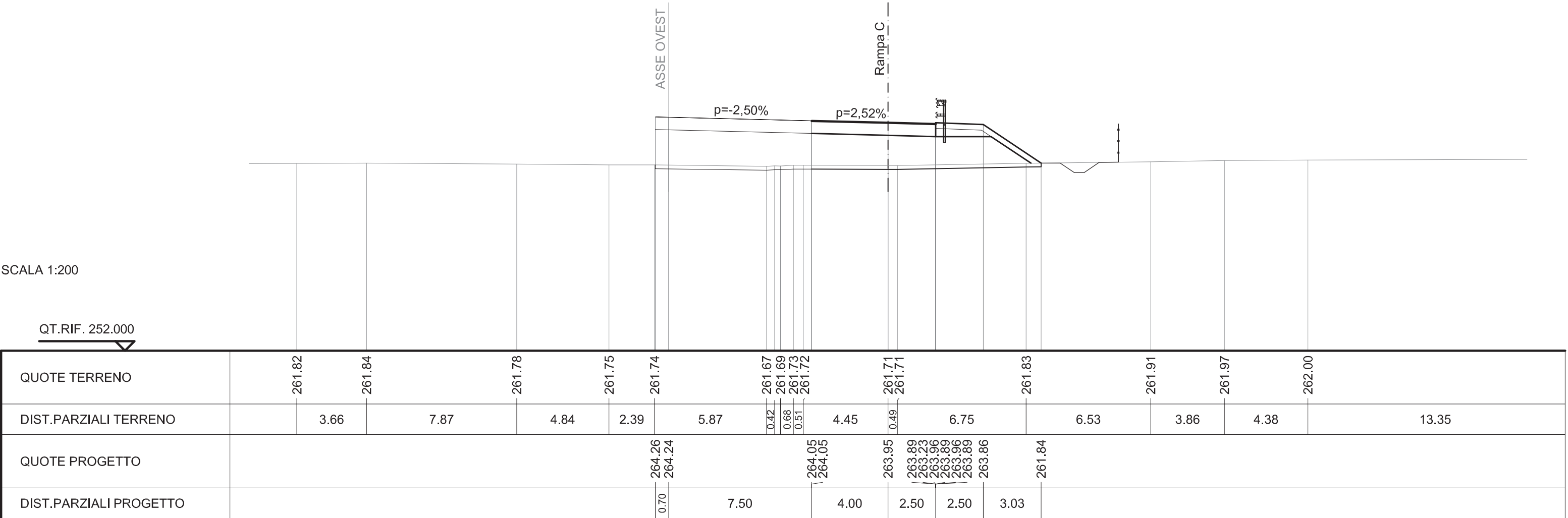
QT.RIF. 252.000



SCAVI E BONIFICHE	
SCOTICO	12.026 m
FOSSO	0.679 m
RILEVATI	
RILEVATO	16.064 mq
TERRENO VEGETALE	6.209 m
SOVRASTRUTTURA STRADALE	
RIEMPIMENTO ARGINELLO	1.001 mq
CASSONETTO	6.499 m

SEZIONE N. : 27  
 QT. PROGETTO : 264.239  
 DIST.PROG. : 0-500.000

SEZIONE N. : 78  
 QT. PROGETTO : 263.951  
 DIST.PROG. : 1+847.816  
 DIST.PREC. : 15.089  
 DIST.SUCC. : 11.373



SCAVI E BONIFICHE	
SCOTICO	12.084 m
FOSSO	0.711 mq

RILEVATI	
RILEVATO	16.905 mq
TERRENO VEGETALE	6.275 m

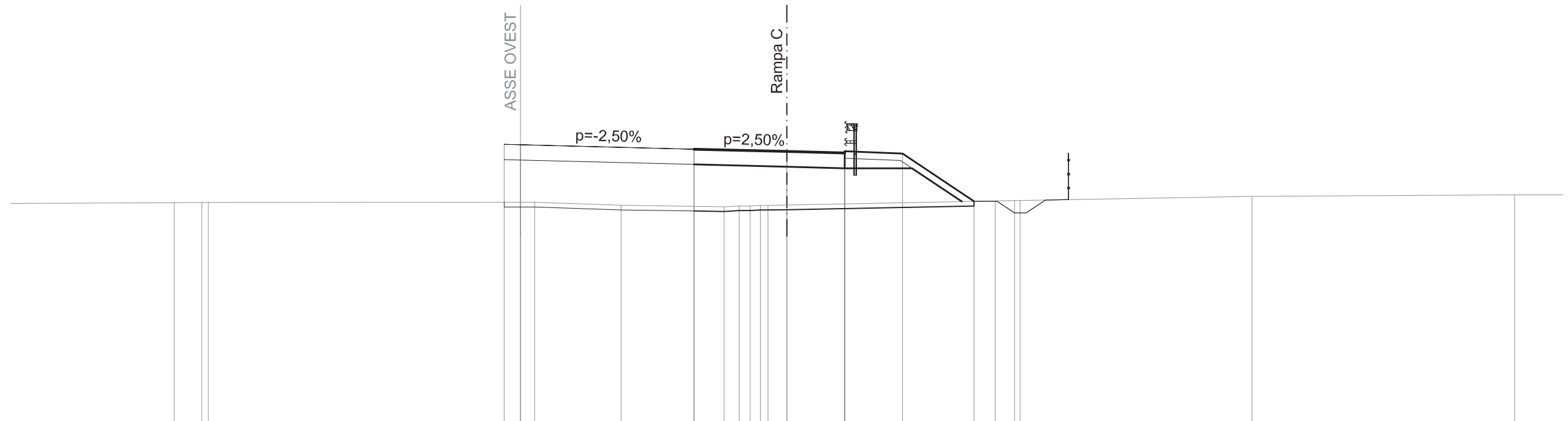
SOVRASTRUTTURA STRADALE	
RIEMPIMENTO ARGINELLO	1.001 mq
CASSONETTO	6.499 m

SEZIONE N. : 26a  
 QT. PROGETTO : 264.044  
 DIST.PROG. : 0-511.374

SEZIONE N. : 78a  
 QT. PROGETTO : 263.757  
 DIST.PROG. : 1+859.189  
 DIST.PREC. : 11.373  
 DIST.SUCC. : 0.001

SCALA 1:200

QT.RIF. 252.000

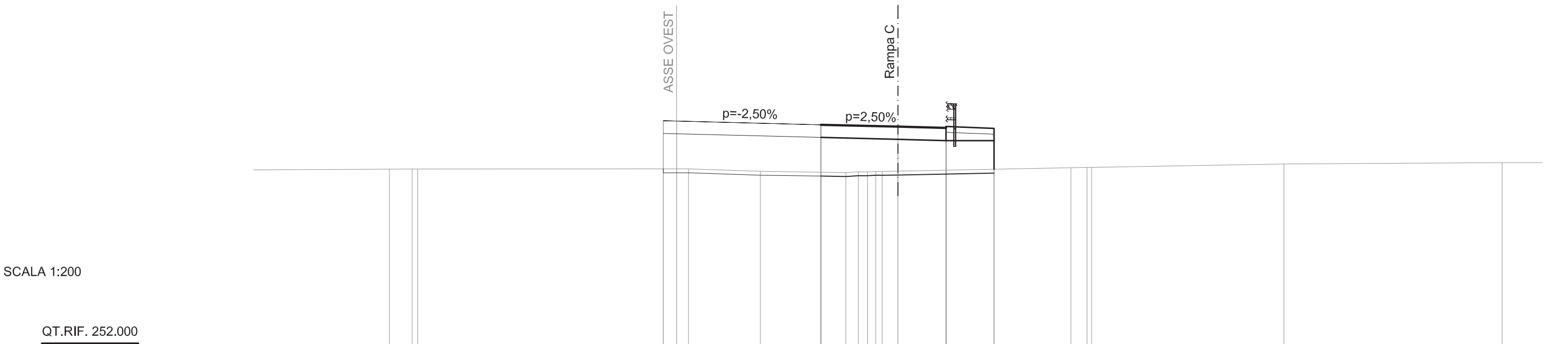


QUOTE TERRENO		261.55	261.56	261.56	261.44	261.37	261.41	261.43	261.45	261.63	261.64	261.64	261.82	261.88
DIST.PARZIALI TERRENO	9.39	1.18	14.08	3.73	4.45	0.65	0.47	0.44	0.82	8.99	0.84	10.00	11.34	4.76
QUOTE PROGETTO		264.06	264.04	263.86	263.76	263.69	263.03	263.76	263.69	263.76	263.66	261.61		
DIST.PARZIALI PROGETTO		0.70	7.50	4.00	2.50	2.50	3.08							

SCAVI E BONIFICHE	
SCOTICO	9.006 m
RILEVATI	
RILEVATO	14.718 mq
TERRENO VEGETALE	3.202 m
SOVRASTRUTTURA STRADALE	
RIEMPIMENTO ARGINELLO	0.947 mq
CASSONETTO	6.499 m

SEZIONE N. : 26a  
 QT. PROGETTO : 264.044  
 DIST.PROG. : 0-511.374

SEZIONE N. : 78b  
 QT. PROGETTO : 263.757  
 DIST.PROG. : 1+859.190  
 DIST.PREC. : 0.001  
 DIST.SUCC. : 15.942



SCALA 1:200

QUOTE TERRENO		261.55	261.56	261.56	261.44	261.37	261.41	261.43	261.45	261.63	261.64	261.64	261.82	261.88			
DIST.PARZIALI TERRENO	9.38	1.19		14.08	3.73	4.45	0.65	0.47	0.44	0.82	8.99	0.84	10.00	11.34	4.76		
QUOTE PROGETTO				264.06	264.04		263.86		263.76	263.69	263.03	263.76	263.69	263.76	263.69	263.66	263.03
DIST.PARZIALI PROGETTO				0.70		7.50		4.00	2.50	2.50							

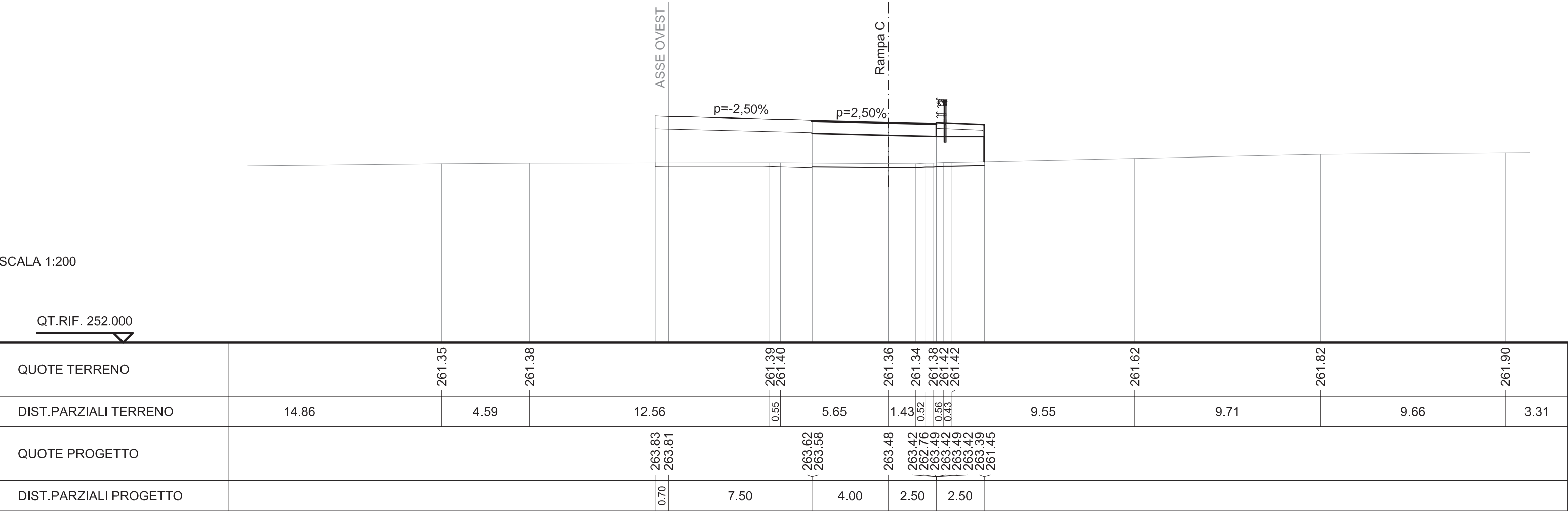
SCAVI E BONIFICHE	
SCOTICO	9.006 m
RILEVATI	
RILEVATO	12.925 mq
TERRENO VEGETALE	4.510 m
SOVRASTRUTTURA STRADALE	
RIEMPIMENTO ARGINELLO	0.947 mq
CASSONETTO	6.499 m

SEZIONE N. : 26  
 QT. PROGETTO : 263.810  
 DIST.PROG. : 0-525.000

SEZIONE N. : 79  
 QT. PROGETTO : 263.483  
 DIST.PROG. : 1+875.132  
 DIST.PREC. : 15.942  
 DIST.SUCC. : 0.001

SCALA 1:200

QT.RIF. 252.000





SCAVI E BONIFICHE	
SCOTICO	11.820 m
FOSSO	0.721 mq

RILEVATI	
RILEVATO	14.678 mq
TERRENO VEGETALE	5.959 m

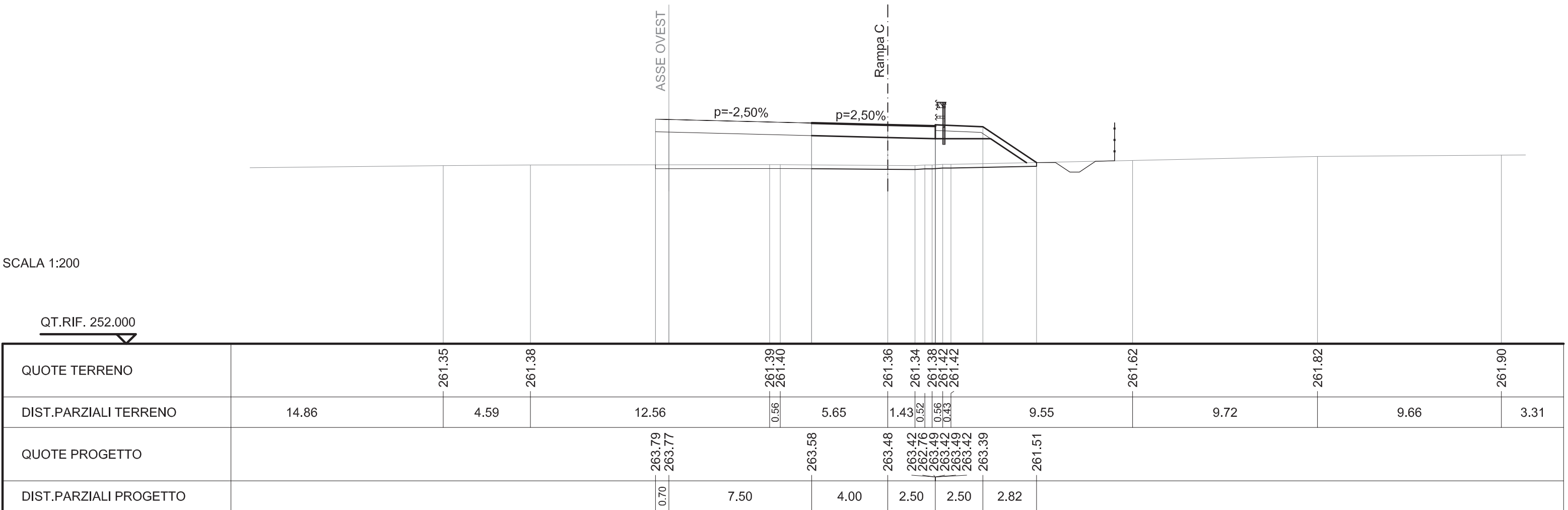
SOVRASTRUTTURA STRADALE	
RIEMPIMENTO ARGINELLO	1.001 mq
CASSONETTO	6.499 m

SEZIONE N. : 25a  
 QT. PROGETTO : 263.770  
 DIST.PROG. : 0-527.318

SEZIONE N. : 79a  
 QT. PROGETTO : 263.483  
 DIST.PROG. : 1+875.133  
 DIST.PREC. : 0.001  
 DIST.SUCC. : 22.682

SCALA 1:200

QT.RIF. 252.000



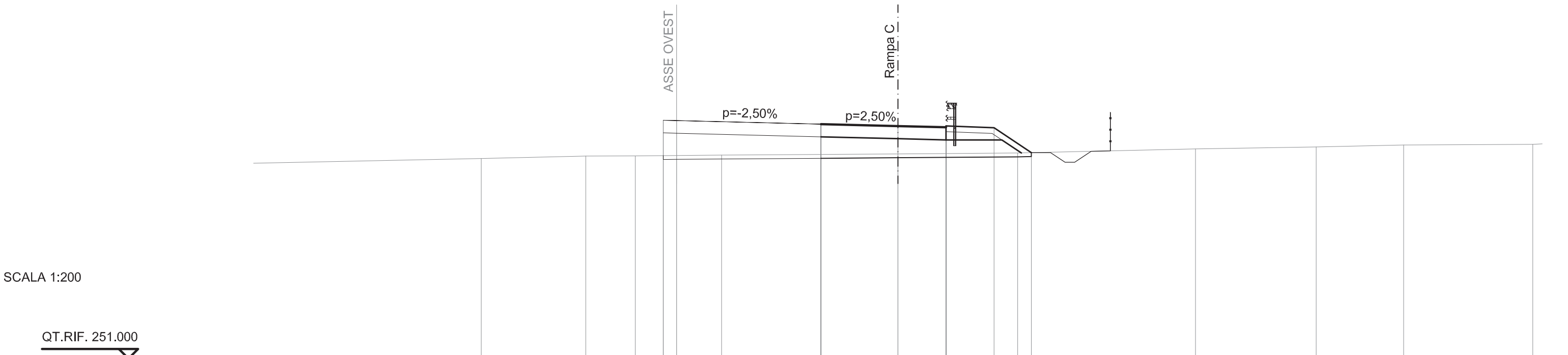
SCAVI E BONIFICHE	
SCOTICO	10.941 m
FOSSO	0.734 mq

RILEVATI	
RILEVATO	7.662 mq
TERRENO VEGETALE	4.905 m

SOVRASTRUTTURA STRADALE	
RIEMPIMENTO ARGINELLO	1.001 mq
CASSONETTO	6.500 m

SEZIONE N. : 25  
 QT. PROGETTO : 263.381  
 DIST.PROG. : 0-550.000

SEZIONE N. : 80  
 QT. PROGETTO : 263.094  
 DIST.PROG. : 1+897.815  
 DIST.PREC. : 22.682  
 DIST.SUCC. : 19.874



SCALA 1:200  
 QT.RIF. 251.000

QUOTE TERRENO		261.41		261.53	261.54		261.58		261.65		261.69		261.90		262.01		262.11		262.14
DIST.PARZIALI TERRENO	12.76		5.43		2.58		4.48		9.17		6.23		9.24		6.27		4.55		6.71
QUOTE PROGETTO							263.40		263.19		263.09	263.03	262.37	263.10	263.03	263.10	263.03	263.00	261.71
DIST.PARZIALI PROGETTO							0.70		7.50		4.00		2.50		2.50		1.94		

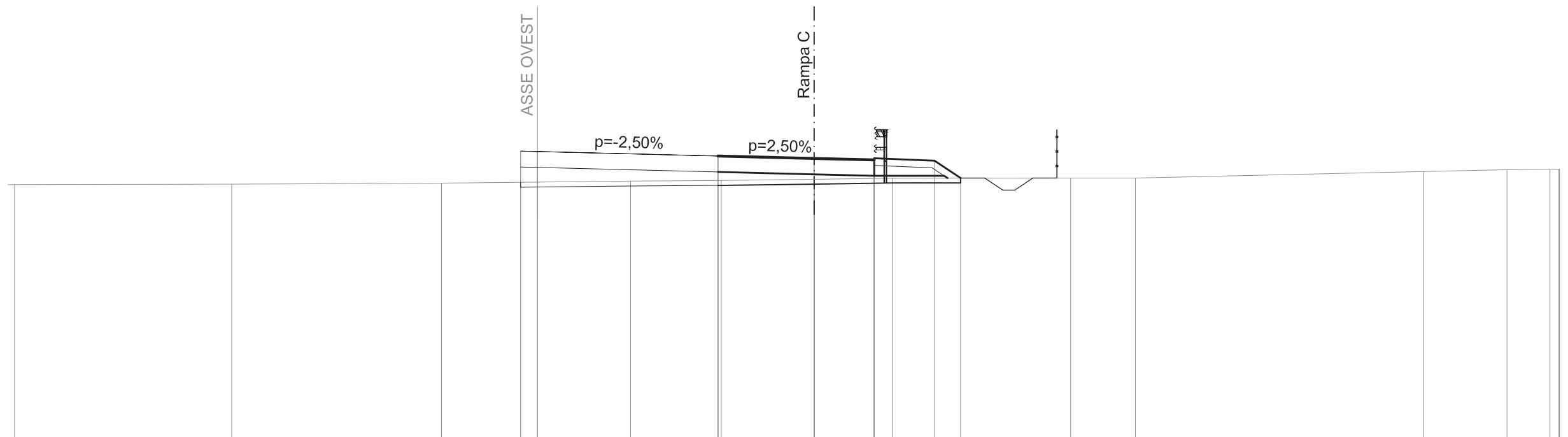
SCAVI E BONIFICHE	
SCOTICO	10.088 m
FOSSO	0.629 mq
RILEVATI	
RILEVATO	1.806 mq
TERRENO VEGETALE	3.879 m
SOVRASTRUTTURA STRADALE	
RIEMPIMENTO ARGINELLO	1.001 mq
CASSONETTO	6.500 m

SEZIONE N. : 24  
 QT. PROGETTO : 263.040  
 DIST.PROG. : 0-569.874

SEZIONE N. : 81  
 QT. PROGETTO : 262.752  
 DIST.PROG. : 1+917.689  
 DIST.PREC. : 19.874  
 DIST.SUCC. : 5.126

SCALA 1:200

QT.RIF. 251.000



QUOTE TERRENO	261.66	261.68	261.72	261.81	261.84	261.89	261.93	261.94	261.94	262.21	262.28	262.31	262.30
DIST.PARZIALI TERRENO	9.02	8.73	7.86	3.76	3.86	3.25	7.41	2.70	11.98	3.46	1.78		
QUOTE PROGETTO						263.06 263.04	262.85	262.75	262.69 262.03 262.76 262.69 262.76 262.69 262.66	261.93			
DIST.PARZIALI PROGETTO						0.70	7.50	4.00	2.50	2.50	1.09		



SCAVI E BONIFICHE	
STERRO	5.405 mq
FOSSO	0.642 mq

RILEVATI	
TERRENO VEGETALE	2.641 m

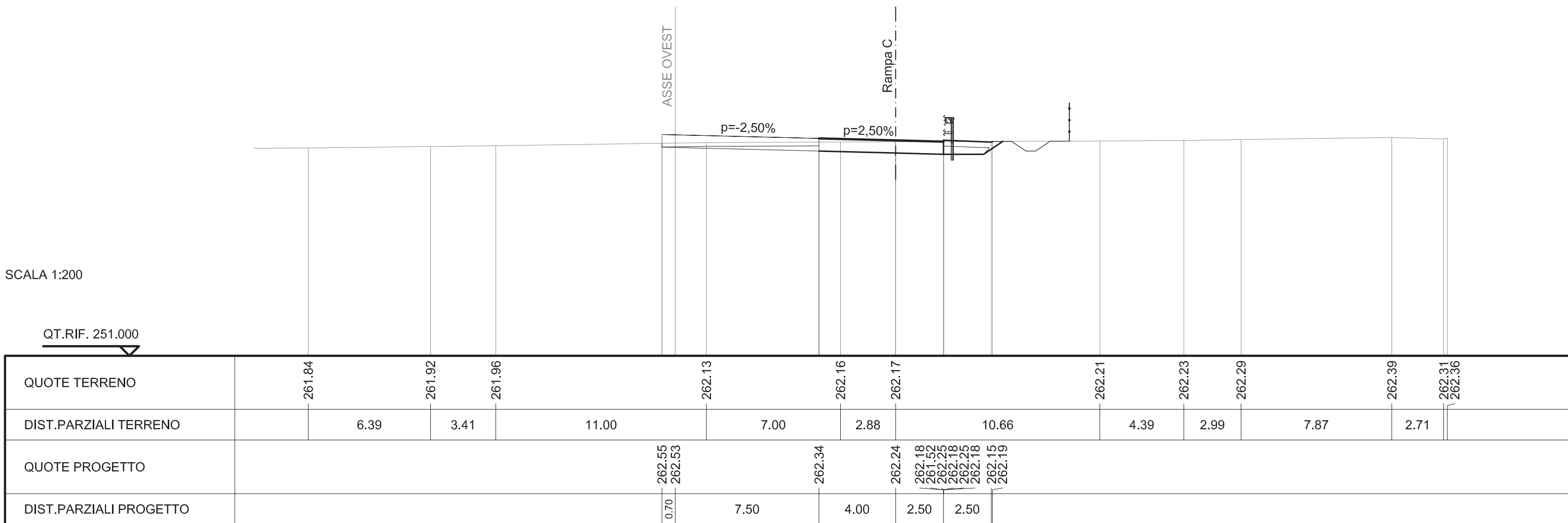
SOVRASTRUTTURA STRADALE	
RIEMPIMENTO ARGINELLO	0.866 mq
CASSONETTO	6.500 m

SEZIONE N. : 22  
 QT. PROGETTO : 262.528  
 DIST.PROG. : 0-600.000

SEZIONE N. : 83  
 QT. PROGETTO : 262.241  
 DIST.PROG. : 1+947.815  
 DIST.PREC. : 25.000  
 DIST.SUCC. : 25.000

SCALA 1:200

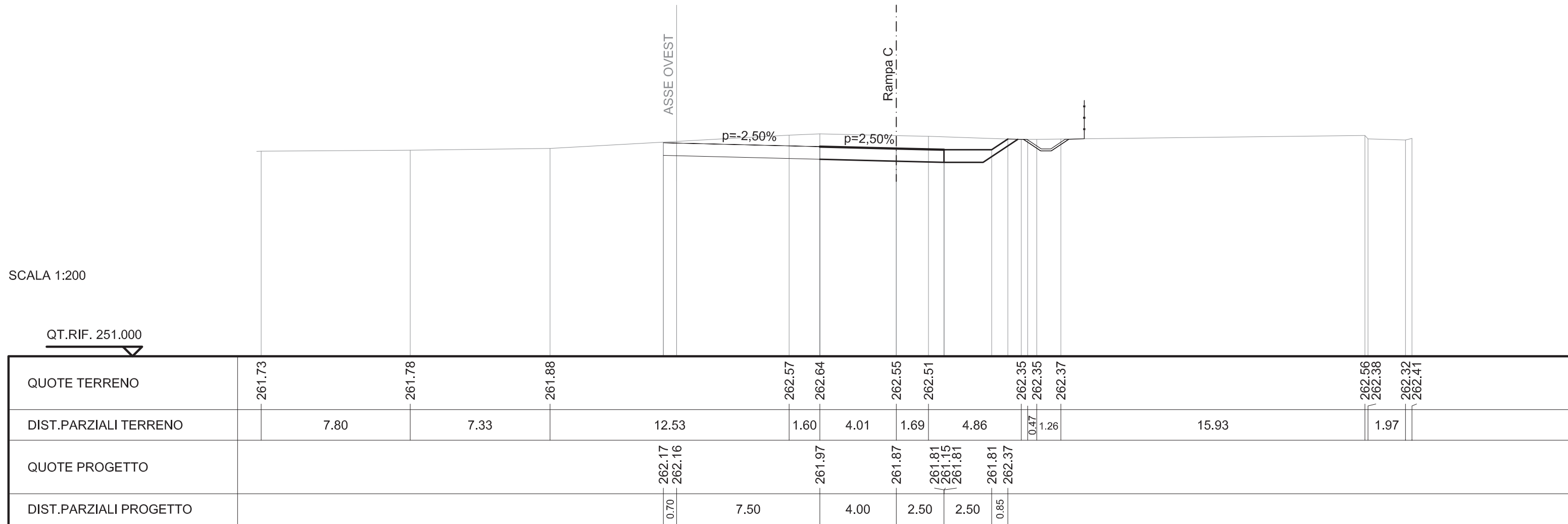
QT.RIF. 251.000



SCAVI E BONIFICHE	
STERRO	12.522 mq
FOSSO	0.914 mq
RILEVATI	
TERRENO VEGETALE	3.517 m
SOVRASTRUTTURA STRADALE	
CASSONETTO	6.500 m

SEZIONE N. : 21  
 QT. PROGETTO : 262.157  
 DIST.PROG. : 0-625.000

SEZIONE N. : 84  
 QT. PROGETTO : 261.870  
 DIST.PROG. : 1+972.815  
 DIST.PREC. : 25.000  
 DIST.SUCC. : 25.000



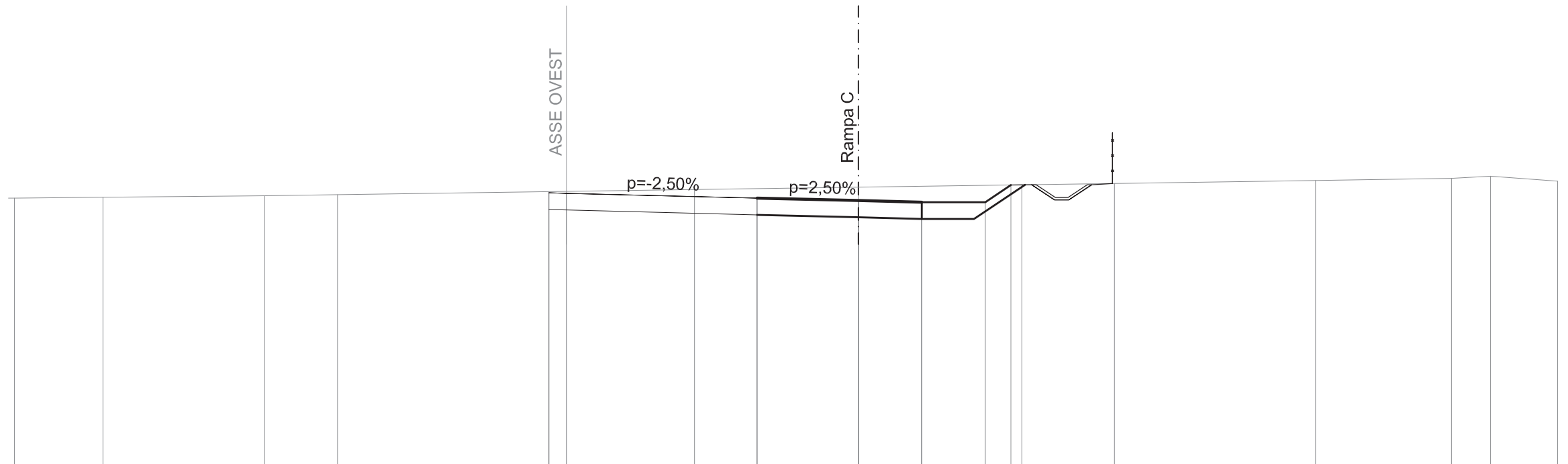
SCAVI E BONIFICHE	
STERRO	11.518 mq
FOSSO	0.930 mq
RILEVATI	
TERRENO VEGETALE	3.718 m
SOVRASTRUTTURA STRADALE	
CASSONETTO	6.500 m

SEZIONE N. : 20  
 QT. PROGETTO : 261.849  
 DIST.PROG. : 0-650.000

SEZIONE N. : 85  
 QT. PROGETTO : 261.562  
 DIST.PROG. : 1+997.815  
 DIST.PREC. : 25.000  
 DIST.SUCC. : 25.000

SCALA 1:200

QT.RIF. 251.000



QUOTE TERRENO	261.66	261.69	261.75	261.80	262.00	262.09	262.18	262.23	262.35	262.44	262.52	262.33
DIST.PARZIALI TERRENO	3.49	6.37	2.87	14.07	6.46	6.44	3.64	7.93	5.36	1.54	2.64	
QUOTE PROGETTO					261.87 261.85	261.66	261.56	261.50 260.84 261.50	261.50 262.18			
DIST.PARZIALI PROGETTO					0.70	7.50	4.00	2.50	2.50	1.01		

SCAVI E BONIFICHE	
STERRO	17.182 mq
FOSSO	0.873 mq
RILEVATI	
TERRENO VEGETALE	4.551 m
SOVRASTRUTTURA STRADALE	
CASSONETTO	6.500 m

SEZIONE N. : 19  
 QT. PROGETTO : 261.603  
 DIST.PROG. : 0-675.000

SEZIONE N. : 86  
 QT. PROGETTO : 261.316  
 DIST.PROG. : 2+022.815  
 DIST.PREC. : 25.000  
 DIST.SUCC. : 25.000



QUOTE TERRENO		262.03	262.08		262.24	262.31	262.39	262.39		262.39	262.43		262.51	262.45	262.14
DIST.PARZIALI TERRENO	12.29	3.04		10.61	3.30	6.23		12.55		2.98	9.06		1.21	4.26	
QUOTE PROGETTO					261.62	261.60		261.42	261.32	261.25	260.59	261.25	261.25	262.39	
DIST.PARZIALI PROGETTO					0.70	7.50		4.00	2.50	2.50	1.71				



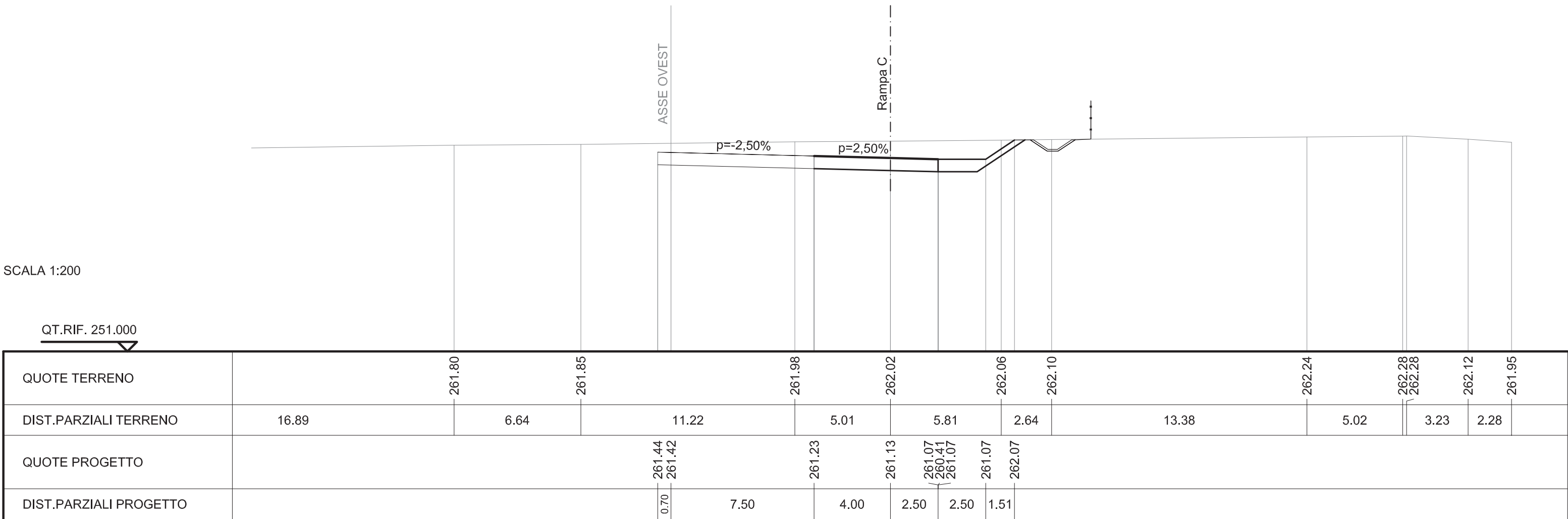
SCAVI E BONIFICHE	
STERRO	15.300 mq
FOSSO	0.924 mq
RILEVATI	
TERRENO VEGETALE	4.310 m
SOVRASTRUTTURA STRADALE	
CASSONETTO	6.500 m

SEZIONE N. : 18  
 QT. PROGETTO : 261.420  
 DIST.PROG. : 0-700.000

SEZIONE N. : 87  
 QT. PROGETTO : 261.132  
 DIST.PROG. : 2+047.815  
 DIST.PREC. : 25.000  
 DIST.SUCC. : 19.874

SCALA 1:200

QT.RIF. 251.000



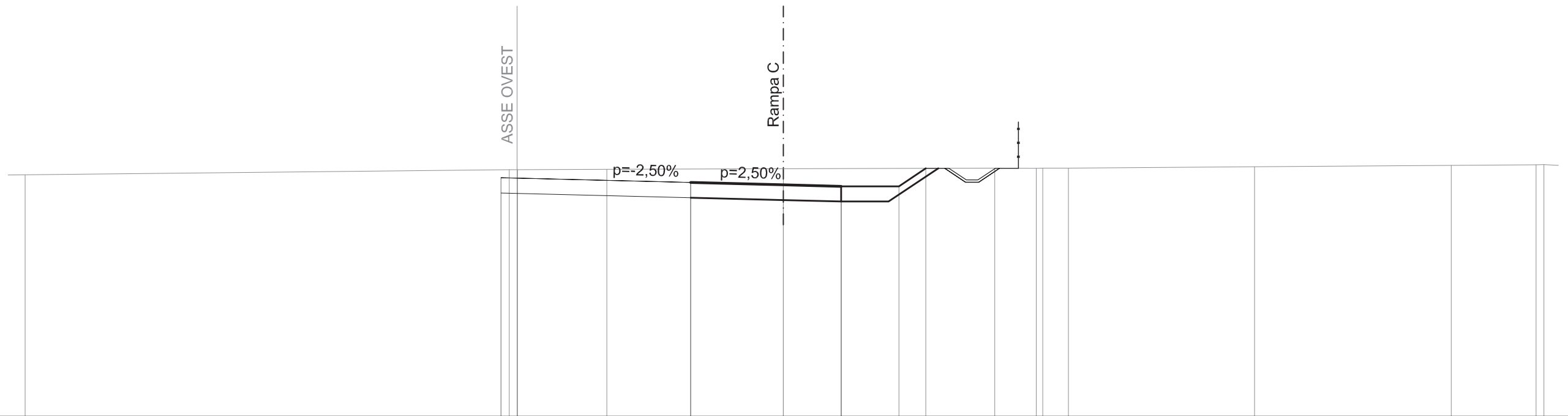
SCAVI E BONIFICHE	
STERRO	13.116 mq
FOSSO	0.888 mq
RILEVATI	
TERRENO VEGETALE	3.895 m
SOVRASTRUTTURA STRADALE	
CASSONETTO	6.500 m

SEZIONE N. : 17  
 QT. PROGETTO : 261.319  
 DIST.PROG. : 0-719.874

SEZIONE N. : 88  
 QT. PROGETTO : 261.031  
 DIST.PROG. : 2+067.689  
 DIST.PREC. : 19.874  
 DIST.SUCC. : 5.136

SCALA 1:200

QT.RIF. 251.000



QUOTE TERRENO	261.46	261.68 261.69	261.70	261.72	261.75	261.74 261.75 261.75	261.81	261.87	261.90 261.90
DIST.PARZIALI TERRENO	20.92	3.86	7.63	9.14	1.79	1.12	8.04	8.50	3.67
QUOTE PROGETTO		261.34 261.32	261.13	261.03	260.97 260.31 260.97	260.97 261.74			
DIST.PARZIALI PROGETTO		0.70	7.50	4.00	2.50	2.50	1.16		

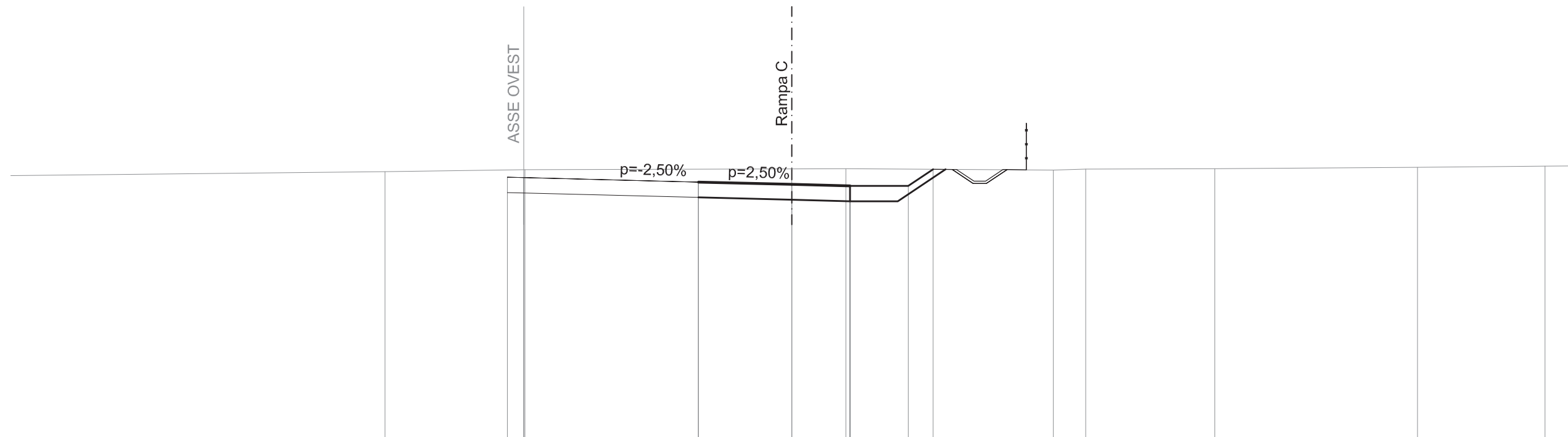
SCAVI E BONIFICHE	
STERRO	12.725 mq
FOSSO	0.857 mq
RILEVATI	
TERRENO VEGETALE	3.778 m
SOVRASTRUTTURA STRADALE	
CASSONETTO	6.500 m

SEZIONE N. : 16  
 QT. PROGETTO : 261.299  
 DIST.PROG. : 0+725.000

SEZIONE N. : 89  
 QT. PROGETTO : 261.011  
 DIST.PROG. : 2+072.825  
 DIST.PREC. : 5.136

SCALA 1:200

QT.RIF. 250.000



QUOTE TERRENO		261.55	261.64		261.68	261.68		261.62	261.67	261.68		261.74	261.79
DIST.PARZIALI TERRENO	18.55	6.00		11.45	2.32		8.89	1.39	5.54	8.69	5.47	1.92	
QUOTE PROGETTO			261.32 261.30		261.11	261.01	260.95 260.29 260.95	260.95	261.66				
DIST.PARZIALI PROGETTO			0.70	7.50	4.00	2.50	2.50	1.06					