

## MATRICE DI REVISIONE

REV	DATA	DESCRIZIONE MODIFICA

N.B.: LA TAVOLA SOSTITUISCE QUELLA RELATIVA AL CODICE E               DEL PROGETTO ESECUTIVO



### COLLEGAMENTO AUTOSTRADALE DALMINE - COMO - VARESE - VALICO DEL GAGGIOLO E OPERE AD ESSO CONNESSE

CODICE C.U.P. F11B06000270007

### TRATTE B1, B2, C, D, TRVA13+14, GREENWAY

## AS BUILT

### TRATTA B1 - SVINCOLO DI LOMAZZO (da Pk -0+850 a Pk 1+800)

PROGETTO STRADALE

SVINCOLO LOMAZZO

SEZIONI TRASVERSALI

SEZIONI TRASVERSALI - RAMO D

#### IDENTIFICAZIONE ELABORATO

CODICE PROGETTO: F00107B

FASE PROGETTUALE	WBS			TRATTO D'OPERA	AMBITO	TIPO ELABORATO	PROGRESSIVO	REVISIONE
	LOTTO	ZONA	OPERA					
A	0	C01	GE000	0	SD	SZ	002	E_01

Scala: 1:200:200

DATA	DESCRIZIONE	REV
Settembre 2015	Emissione	E
Marzo 2016	Revisione	E_01

#### CONCEDENTE



#### CONCESSIONARIO

Direttore Tecnico:  
 Ing. Enrico Arini  
 Referente Tecnico:  
 Ing. Sabrina Lattuada

#### APPROVATO

Il Direttore dei Lavori:  
 Ing. Francesco Domanico

#### IMPRESA

RAGGRUPPAMENTO TEMPORANEO IMPRESE:

<i>Mandataria</i> <b>STRABAG</b> A.G.	<i>Mandante</i> GLF Grandi Lavori Fincosit S.p.A.	<i>Mandante</i> Impresa costruzioni Giuseppe Maltauro S.p.A.	<i>Mandante cooptata</i> <b>STRABAG</b> S.p.A.
---	---	---	--




#### PROGETTISTA - PROGETTO ESECUTIVO DI DETTAGLIO

RAGGRUPPAMENTO TEMPORANEO PROGETTISTI:

<i>Mandataria</i> 	<i>Mandante</i> 	<i>Mandante</i> 	<i>Mandante</i> Arch. Salvatore Vermiglio
-----------------------	---------------------	---------------------	--

**RESPONSABILE DI PROGETTO ED INCARICATO DELL'INTEGRAZIONE FRA LE VARIE PRESTAZIONI:**

Ing. Alberto Cecchini



#### ELABORAZIONE PROGETTUALE

**PROGETTISTA:**  
 3TI PROGETTI ITALIA S.p.A

**3TI ITALIA S.p.A.**  
 DIRETTORE TECNICO  
 Ing. Stefano Luca Possati  
 Ordine degli Ingegneri  
 Provincia di Roma n. 20809

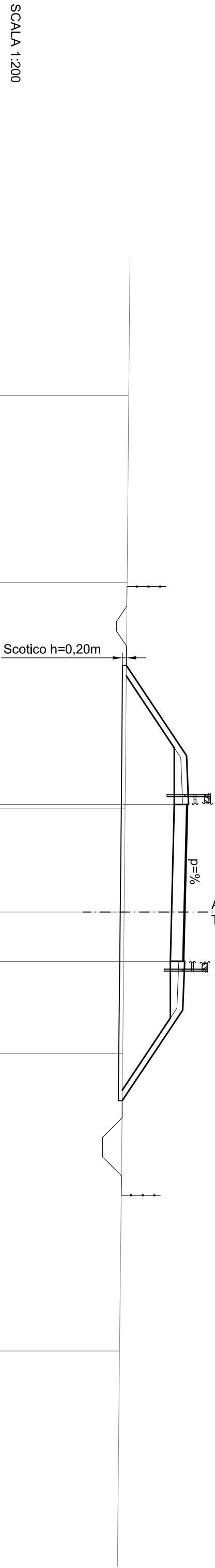
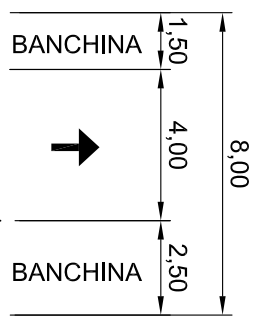
Redatto: Schiavi

Verificato: Lopes

Approvato: Possati



SEZIONE TIPO RAMO D



QUOTE TERRENO	DIST. PARZIALI TERRENO	QUOTE PROGETTO	DIST. PARZIALI PROGETTO
260.02	9.58	259.90	4.62
259.93	11.55	262.98	2.50
259.84	5.31	262.35 263.01 263.08 263.01	5.50
259.79	7.24	262.88	2.52
259.71	4.64	262.81 262.15 262.88 262.81 262.88	2.50
259.69	15.24	262.78	4.64
259.55	11.10		

SCAVI E BONIFICHE	
STERRO	11.032 mq
FOSSO	0.850 mq
RILEVATI	
TERRENO VEGETALE	3.424 m
SOVRASTRUTTURA STRADALE	
CASSONETTO	6.500 m

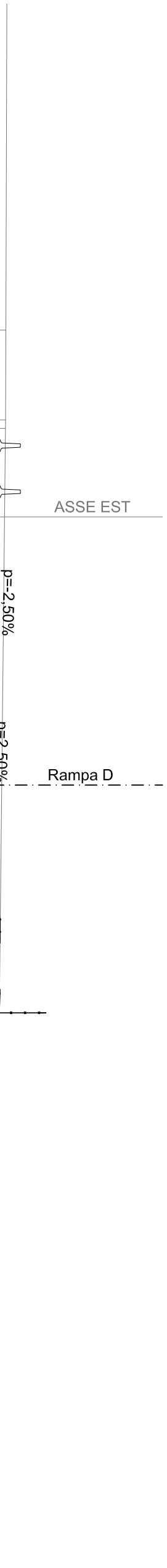
SEZIONE N. : 17  
 QT. PROGETTO : 261.300  
 DIST.PROG. : 0-719,874

SEZIONE N. : 0  
 QT. PROGETTO : 261.013  
 DIST.PROG. : 0+000,000  
 DIST.SUCC. : 19,874

SCALA 1:200

QT.RIF. 250,000

QUOTE TERRENO	DIST.PARZIALI TERRENO	QUOTE PROGETTO	DIST.PARZIALI PROGETTO
261.70	3.86	261.34	2.74
261.69 261.68		261.32 261.30	0.70
261.52	15.30	261.30	7.50
261.11	5.62	261.11	4.00
261.01	261.52	260.29 260.95	2.50
261.46	5.62	260.95 261.46	2.50
261.39	8.09	261.46	0.77
261.32	12.61	261.32	
261.34	5.59	261.34	



SCAVI E BONIFICHE	
STERRO	12.238 mq
FOSSO	0.839 mq
RILEVATI	
TERRENO VEGETALE	3.605 m
SOVRASTRUTTURA STRADALE	
CASSONETTO	6.500 m

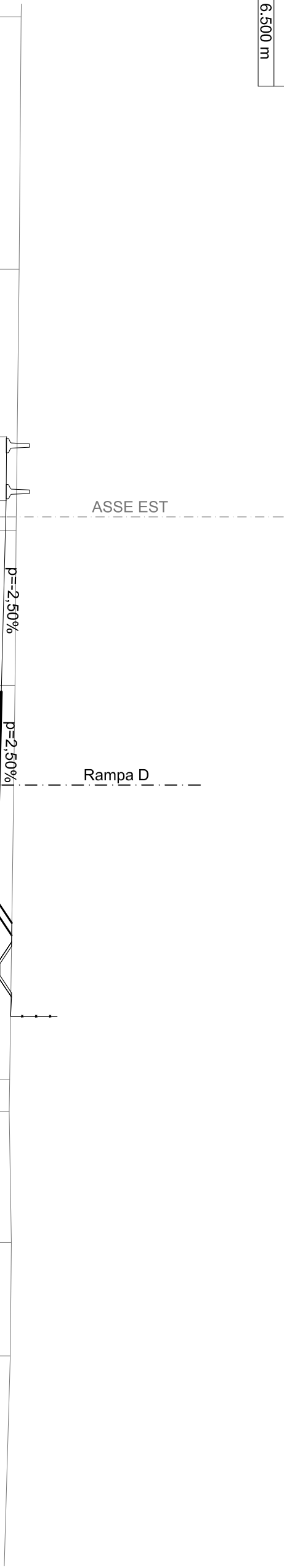
SEZIONE N. : 18  
 QT. PROGETTO : 261.402  
 DIST. PROG. : 0-700.000

SEZIONE N. : 1  
 QT. PROGETTO : 261.114  
 DIST. PROG. : 0+019.874  
 DIST. SUCC. : 25.000

SCALA 1:200

QT. RIF. 250.000

QUOTE TERRENO	262.06	261.98	261.44	261.42	261.40	261.85	261.80	261.74	261.21	261.11	260.39	261.05	261.05	261.66	261.57	261.55	261.64	261.60
DIST. PARZIALI TERRENO	10.82	11.22				6.64	4.27		4.00	2.50	2.50	0.92	12.62	1.37	5.63	4.86		11.67
QUOTE PROGETTO			261.44	261.42	261.40						260.39	261.05	261.05	261.66				
DIST. PARZIALI PROGETTO			2.74	0.70		7.50			4.00	2.50	2.50	0.92						



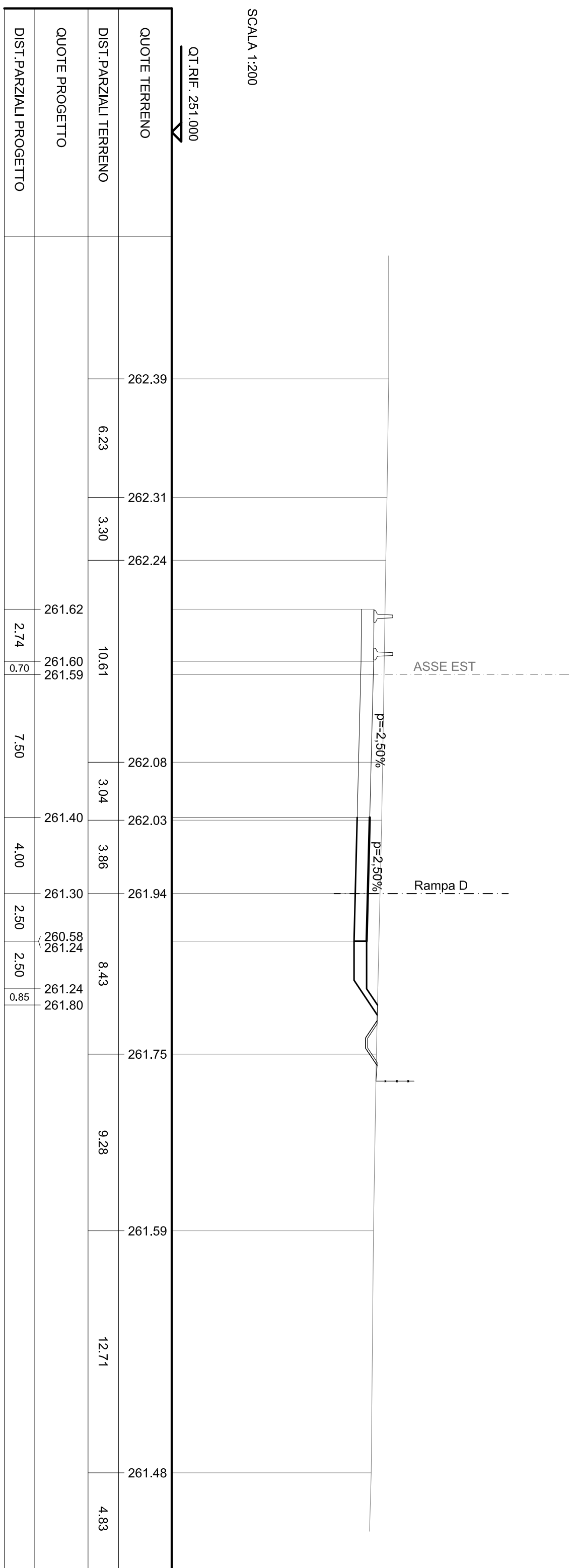
SCAVIE BONIFICHE	
STERRO	12.212 mq
FOSSO	0.816 mq
RILEVATI	
TERRENO VEGETALE	3.525 m
SOVRASTRUTTURA STRADALE	
CASSONETTO	6.500 m

SEZIONE N. : 19  
 QT. PROGETTO : 261.586  
 DIST. PROG. : 0+675.000

SEZIONE N. : 2  
 QT. PROGETTO : 261.299  
 DIST. PROG. : 0+044.874  
 DIST. PREC. : 25.000  
 DIST. SUCC. : 25.000

SCALA 1:200

QT. RIF. 251.000



SCAVIE BONIFICHE	
STERRO	7.627 mq
FOSSO	0.904 mq
RILEVATI	
TERRENO VEGETALE	2.830 m
SOVRASTRUTTURA STRADALE	
CASSONETTO	6.500 m


SEZIONE N. : 20  
 QT. PROGETTO : 261.834  
 DIST. PROG. : 0+650.000

SEZIONE N. : 3  
 QT. PROGETTO : 261.546  
 DIST. PROG. : 0+069.874  
 DIST. PREC. : 25.000  
 DIST. SUCC. : 25.000

SCALA 1:200

QT. RIF. 251.000

QUOTE TERRENO	262.18																				
DIST. PARZIALI TERRENO		12.91																			
QUOTE PROGETTO																					
DIST. PARZIALI PROGETTO																					



SCAVI E BONIFICHE	
STERRO	5,689 mq
SCOTICO	9,039 m
FOSSO	0,605 mq
RILEVATI	
RILEVATO	0,010 mq
TERRENO VEGETALE	2,620 m
SOVRASTRUTTURA STRADALE	
RIEMPIMENTO ARGINELLO	1,001 mq
CASSONETTO	6,499 m

SEZIONE N. : 21  
 QT. PROGETTO : 262.144  
 DIST.PROG. : 0-625.000

SEZIONE N. : 4  
 QT. PROGETTO : 261.857  
 DIST.PROG. : 0+094.874  
 DIST.PREC. : 25.000  
 DIST.SUCC. : 25.000

SCALA 1:200

QT.RIF. 251.000

QUOTE TERRENO	262.35	262.51	262.64	262.57	262.18	262.16	262.14	261.88	261.96	261.78	261.77	261.86	261.73	261.69
DIST.PARZIALI TERRENO	4.86	5.69	1.60	12.53	2.74	0.70	7.50	7.33	4.00	1.68	6.12	9.66	23.49	
QUOTE PROGETTO														
DIST.PARZIALI PROGETTO					2.74	0.70	7.50	4.00	2.50	2.50				

ASSE EST

p=-2,50% p=2,50%

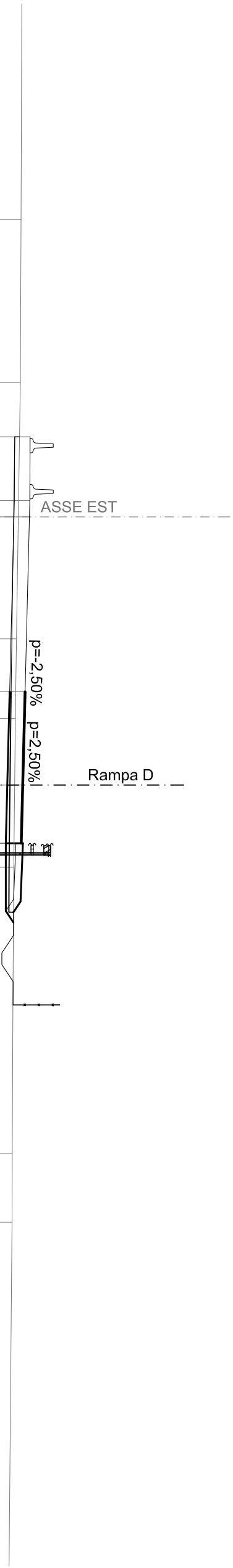
Rampa D



SCAVI E BONIFICHE	
STERRO	3.047 mq
SCOTICO	9.453 m
FOSSO	0.607 mq
RILEVATI	
TERRENO VEGETALE	3.117 m
SOVRASTRUTTURA STRADALE	
RIEMPIMENTO ARGINELLO	1.001 mq
CASSONETTO	6.499 m

SEZIONE N. : 22  
 QT. PROGETTO : 262.518  
 DIST. PROG. : 0-600.000

SEZIONE N. : 5  
 QT. PROGETTO : 262.230  
 DIST. PROG. : 0+119.874  
 DIST. PREC. : 25.000  
 DIST. SUCC. : 25.000



SCALA 1:200

QT. RIF. 251.000

QUOTE TERRENO			QUOTE PROGETTO			DIST. PARZIALI PROGETTO
	262.16	7.00		262.13	11.00	13.54
	262.55		262.54	262.52	2.74	
	261.96	3.41	262.33		7.50	
	261.92	2.86	262.23	261.51	4.00	
	261.89	3.53	262.17	262.24	2.50	
	261.84		262.14	261.84	2.50	
		12.26			0.45	
	261.79	2.96				
	261.77					
						21.25

SCAVI E BONIFICHE	
SCOTTICO	10,254 mq
FOSSO	0,615 mq
RILEVATI	
RILEVATO	2,376 mq
TERRENO VEGETALE	4,080 m
SOVRASTRUTTURA STRADALE	
RIEMPIMENTO ARGINELLO	1,001 mq
CASSONETTO	6,499 m


SEZIONE N. : 23  
 QT. PROGETTO : 262.943  
 DIST.PROG. : 0-575.000

SEZIONE N. : 6  
 QT. PROGETTO : 262.655  
 DIST.PROG. : 0+144.874  
 DIST.PREC. : 25.000  
 DIST.SUCC. : 5.126

SCALA 1:200

QT.RIF. 251.000

QUOTE TERRENO	DIST.PARZIALI TERRENO		QUOTE PROGETTO		DIST.PARZIALI PROGETTO	
262.01	2.53	2.42	262.97	2.74	0.70	7.50
262.00			262.96			
261.97	7.17		262.94			
			14.96			
261.92			261.75			
			261.75			
			0.67			
			4.00			
			261.74			
			261.74			
			0.55			
			261.93			
			262.66			
			262.59			
			262.66			
			262.56			
			261.73			
			11.49			
			1.17			
261.71			5.93			
261.72						
			3.79			
			1.26			
261.77						
261.80						
261.80						
						16.36



SCAVI E BONIFICHE	
SCOTICO	10,485 m
FOSSO	0,582 mq
RILEVATI	
RILEVATO	3,880 mq
TERRENO VEGETALE	4,359 m
SOVRASTRUTTURA STRADALE	
RIEMPIMENTO ARGINELLO	1,001 mq
CASSONETTO	6,499 m

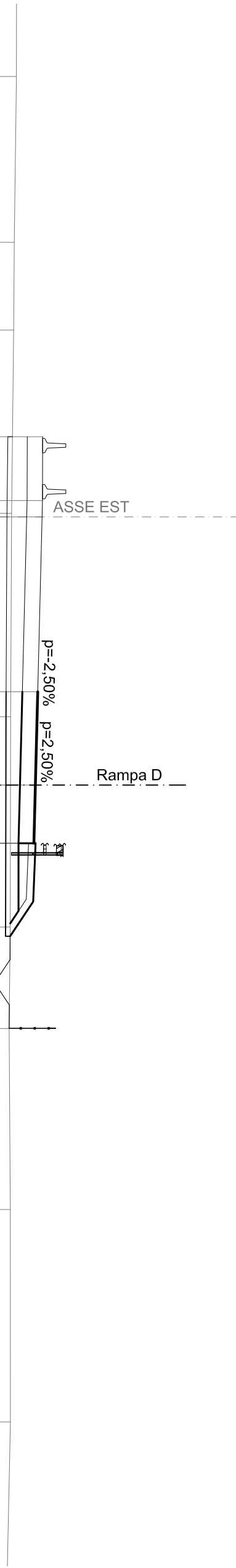
SEZIONE N. : 24  
 Q.T. PROGETTO : 263.031  
 DIST.PROG. : 0-569.874

SEZIONE N. : 7  
 Q.T. PROGETTO : 262.743  
 DIST.PROG. : 0+150.000  
 DIST.PREC. : 5.126  
 DIST.SUCC. : 19.784

SCALA 1:200

QT.RIF. 251.000

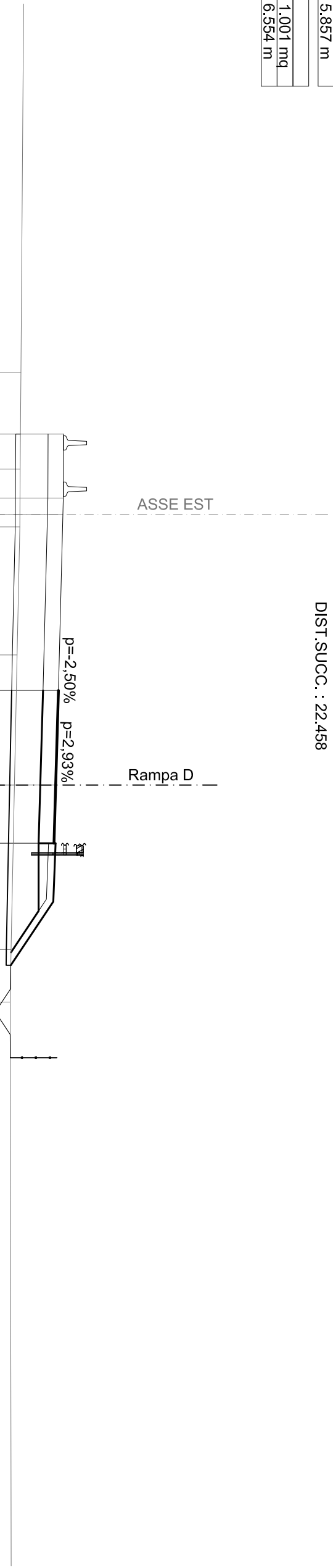
QUOTE TERRENO		261.93		261.84		261.81		263.06	263.05	263.03		261.72		261.68		261.68		262.84		262.74	262.02	262.75	262.68	262.75	262.65	261.66		261.61		261.67		261.67			
DIST.PARZIALI TERRENO			7.11		3.76		7.86						8.73		2.93		6.09			4.35						4.35			7.76			9.11		12.68	
QUOTE PROGETTO																																			
DIST.PARZIALI PROGETTO							2.74		0.70				7.50		4.00		2.50		2.50		1.49														



SCAVI E BONIFICHE	11.789 m
SCOTTICO	0.579 mq
FOSSO	
RILEVATI	11.590 mq
RILEVATO	5.857 m
TERRENO VEGETALE	
SOVRASTRUTTURA STRADALE	1.001 mq
RIEMPIMENTO ARGINELLO	6.554 m
CASSONETTO	

SEZIONE N. : 25  
 QT. PROGETTO : 263.372  
 DIST. PROG. : 0-550.000

SEZIONE N. : 8  
 QT. PROGETTO : 263.064  
 DIST. PROG. : 0+169.784  
 DIST. PREC. : 19.784  
 DIST. SUCC. : 22.458



SCALA 1:200

QT. RIF. 251.000

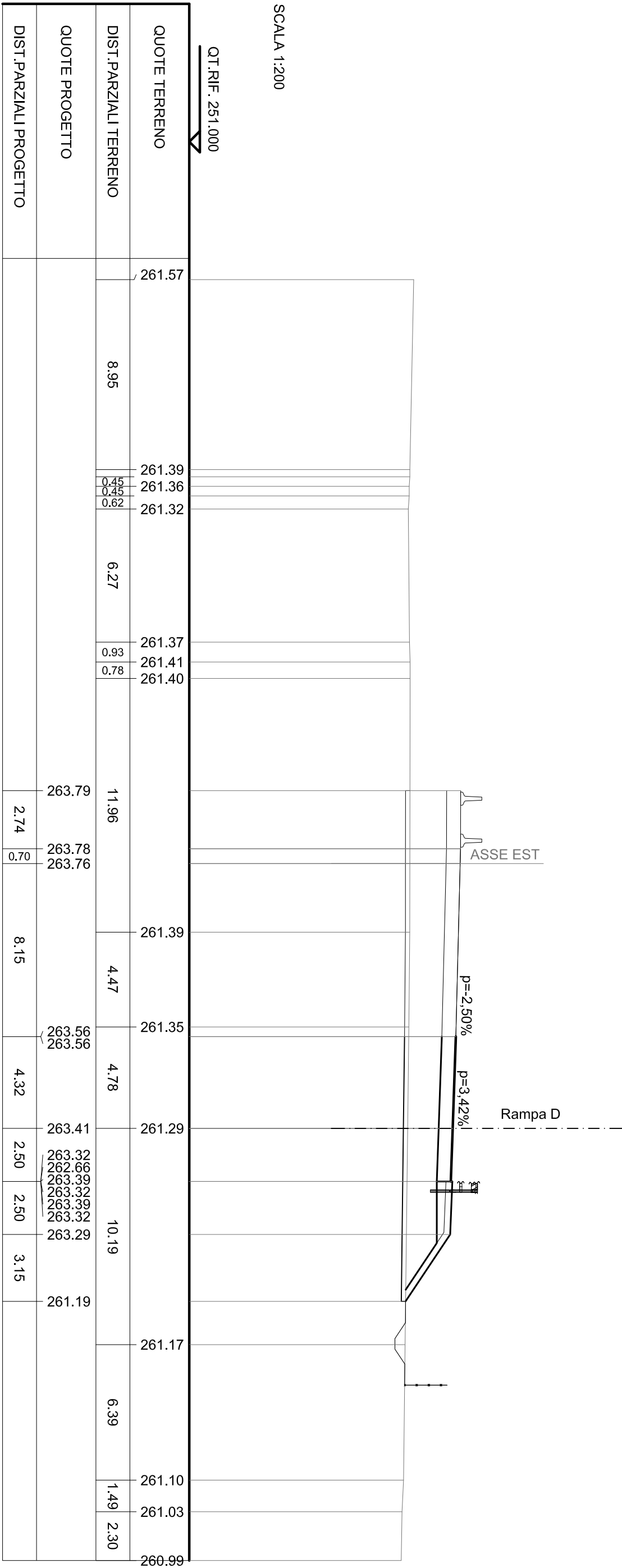
QUOTE TERRENO	261.69	261.57	261.54	261.53	261.41	261.29	261.15	261.11	
DIST. PARZIALI TERRENO	15.89	4.13	2.48	5.50	5.58	7.06	2.26		27.08
QUOTE PROGETTO		263.40	263.39	263.37	263.18	263.06	262.99	262.33	262.99
DIST. PARZIALI PROGETTO		2.74	0.70	7.56	4.05	2.50	2.50	2.73	

SCAVI E BONIFICHE	
SCOTICO	12.479 mq
FOSSO	0.578 mq
RILEVATI	
RILEVATO	15.817 mq
TERRENO VEGETALE	6.363 m
SOVRASTRUTTURA STRADALE	
RIEMPIMENTO ARGINELLO	1.001 mq
CASSONETTO	6.825 m

SEZIONE N. : 25a                      SEZIONE N. : 8a  
 QT. PROGETTO : 263.762              QT. PROGETTO : 263.409  
 DIST. PROG. : 0+527.318              DIST. PROG. : 0+192.242  
 DIST. PREC. : 22.458  
 DIST. SUCC. : 0.001

SCALA 1:200

QT. RIF. 251.000

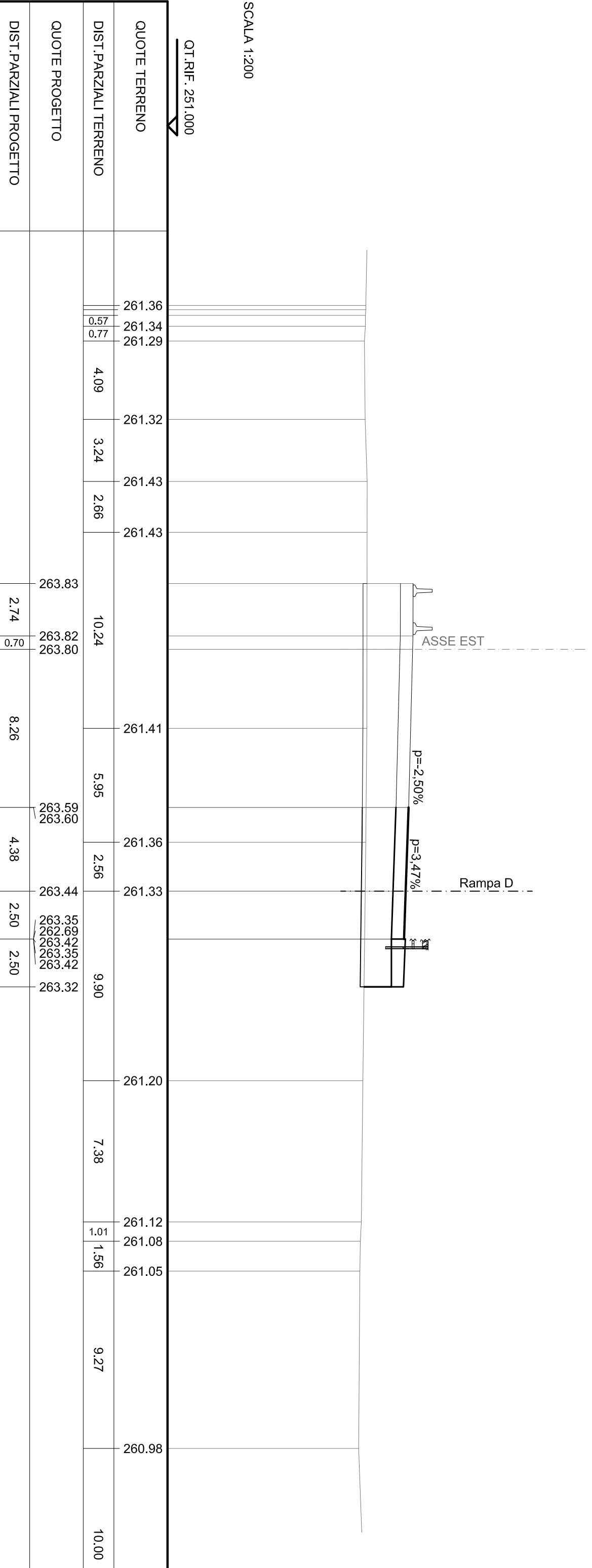




SCAVI E BONIFICHE	
SCOTICO	9.378 m
RILEVATI	
RILEVATO	13.699 mq
TERRENO VEGETALE	2.572 m
GOVRASTRUTTURA STRADALE	
CASSONETTO	6.878 m

SEZIONE N. : 26  
 QT. PROGETTO : 263.802  
 DIST. PROG. : 0-525.000

SEZIONE N. : 9  
 QT. PROGETTO : 263.441  
 DIST. PROG. : 0+194.434  
 DIST. PREC. : 2.191  
 DIST. SUCC. : 13.561



SCALA 1:200

QT.RIF. 251.000

QUOTE TERRENO	261.36	261.32	261.43	261.43	263.83	261.41	261.36	261.33	261.20	261.12	261.08	261.05	260.98
DIST. PARZIALI TERRENO	4.09	3.24	2.66	10.24	5.95	2.56	9.90	7.38	1.01	1.56	9.27	10.00	
QUOTE PROGETTO	261.34	261.29	263.82	263.80	263.59	263.60	263.44	263.35	262.69	263.42	263.35	263.42	263.32
DIST. PARZIALI PROGETTO	0.57	0.77	2.74	0.70	4.38	2.50	2.50						

SCAVIE BONIFICHE	
SCOTICO	9.827 m
RILEVATI	
RILEVATO	14.291 mq
TERRENO VEGETALE	2.572 m
SOVRASTRUTTURA STRADALE	
CASSONETTO	7.325 m

SEZIONE N. : 26a  
 QT. PROGETTO : 264.036  
 DIST.PROG. : 0-511.374

SEZIONE N. : 9a  
 QT. PROGETTO : 263.625  
 DIST.PROG. : 0+207.995  
 DIST.PREC. : 13.561  
 DIST.SUCC. : 0.001

SCALA 1:200

QT.RIF. 252.000

QUOTE TERRENO	261.73	261.71	261.57	261.49	261.48	261.42	261.50	261.58	264.06	264.05	264.04	263.81	261.56	261.56	261.54	261.52	262.87	263.60	263.53	263.60	263.53	263.50	261.47	261.44	261.38
DIST.PARZIALI TERRENO	1.24	7.07	3.46	0.64	0.87	5.47	2.60	13.64	2.16	2.22	6.91	3.71	8.71	10.50											
QUOTE PROGETTO																									
DIST.PARZIALI PROGETTO	2.74	0.70	9.16	4.83	2.50	2.50																			

ASSE EST

p=-2,50%

p=3,77%

Rampa D



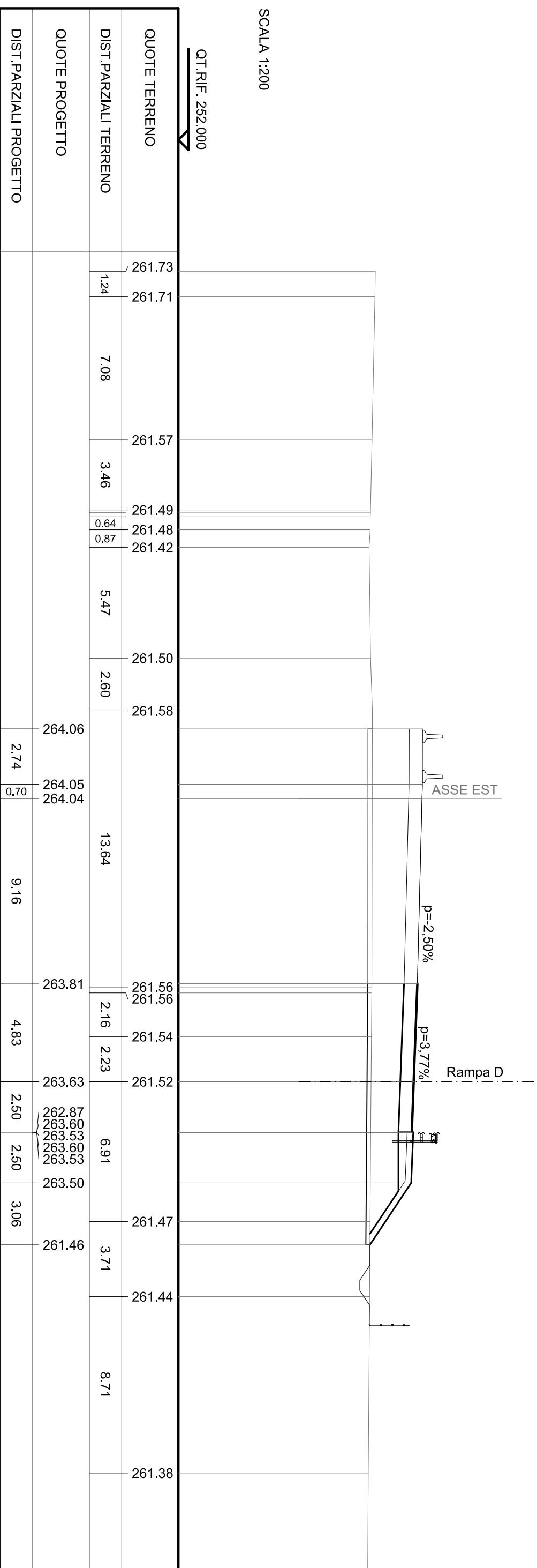
SCAVI E BONIFICHE	
SCOTTO	12.883 m
FOSSO	0.595 mq
RILEVATI	
RILEVATO	16.313 mq
TERRENO VEGETALE	6.247 m
SOVRASTRUTTURA STRADALE	
RIEMPIMENTO ARGINELLO	1.001 mq
CASSONETTO	7.325 m

SEZIONE N. : 26a  
 QT. PROGETTO : 264.036  
 DIST.PROG. : 0-5111.374

SEZIONE N. : 9b  
 QT. PROGETTO : 263.625  
 DIST.PROG. : 0+207.996  
 DIST.PREC. : 0.001  
 DIST.SUCC. : 10.787

SCALA 1:200

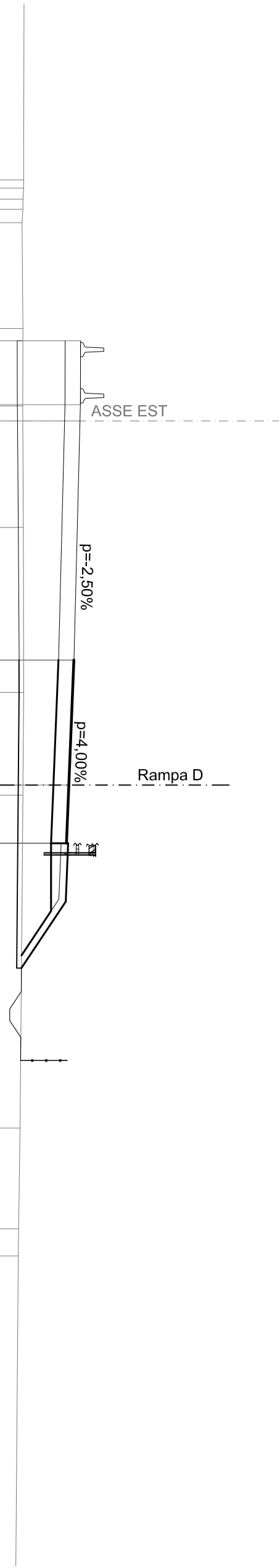
QT.RIF. 252.000



SCAVI E BONIFICHE	13.215 m
SCOTTICO	0.592 mq
FOSSO	
RILEVATI	15.440 mq
RILEVATO	6.004 m
TERRENO VEGETALE	
SOVRASTRUTTURA STRADALE	1.001 mq
RIEMPIMENTO ARGINELLO	7.860 m
CASSONETTO	

SEZIONE N. : 27  
 Q.T. PROGETTO : 264.232  
 DIST.PROG. : 0-500,000

SEZIONE N. : 10  
 Q.T. PROGETTO : 263.755  
 DIST.PROG. : 0+218,783  
 DIST.PREC. : 10,787  
 DIST.SUCC. : 15,177



SCALA 1:200

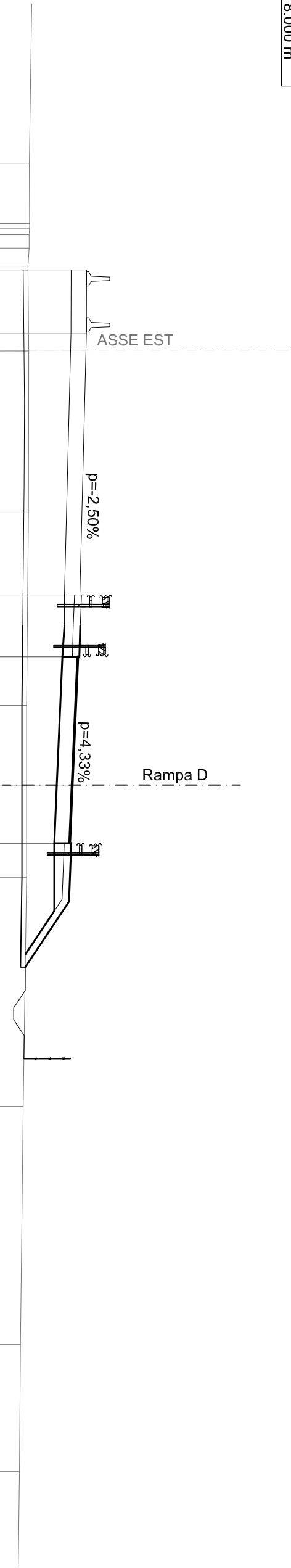
QT.RIF. 252.000

QUOTE TERRENO	DIST.PARZIALI TERRENO	QUOTE PROGETTO	DIST.PARZIALI PROGETTO
261.82			
261.79			
261.75	8.03		
261.79	4.54		
261.78	3.32	264.26	2.74
261.80	5.21	264.25	0.70
261.82	7.07	264.23	
261.82	3.98	263.97	5.35
261.79	0.44	263.98	
261.78		263.65	2.50
261.72	14.28	262.99	2.50
261.66	4.32	263.72	2.85
261.60	1.16	263.65	
261.59		263.72	
	16.05	263.62	
		261.72	

SCAVI E BONIFICHE	
SCOTTICO	14.640 m
FOSSO	0.568 mq
RILEVATI	
RILEVATO	17.464 mq
TERRENO VEGETALE	7.350 m
SOVRASTRUTTURA STRADALE	
RIEMPIMENTO ARGINELLO	1.537 mq
CASSONETTO	8.000 m

SEZIONE N. : 28  
 QT. PROGETTO : 264.492  
 DIST. PROG. : 0+484,875

SEZIONE N. : 11  
 QT. PROGETTO : 263.901  
 DIST. PROG. : 0+233,960  
 DIST. PREC. : 15,177  
 DIST. SUCC. : 8,950



SCALA 1:200

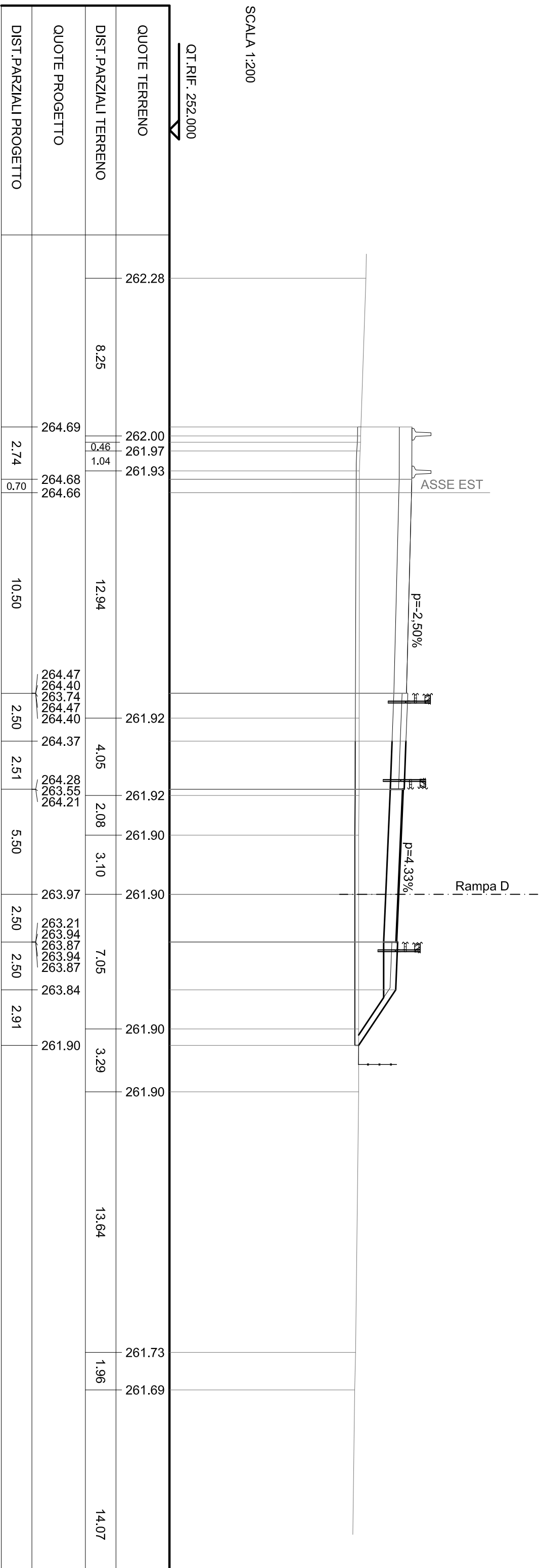
QT. RIF. 252.000

QUOTE TERRENO	DIST. PARZIALI TERRENO	QUOTE PROGETTO	DIST. PARZIALI PROGETTO
262.06	2.58	264.52	2.74
262.07	0.58	264.51	0.70
262.05	0.77	264.49	
262.00	3.64		10.50
262.04	6.94	264.30	1.33
262.02	8.26	264.23	1.33
262.02	8.26	263.57	
261.94	3.42	264.23	5.50
261.94	3.42	264.30	
261.94	3.97	264.25	2.50
261.94	3.97	264.16	2.50
261.94	3.97	264.14	
261.94	3.97	263.48	2.81
261.94	3.97	264.21	
261.94	3.97	264.14	
261.89	9.81	263.76	
261.80	10.22	261.89	
261.68	5.44		
261.64			

SCAVI E BONIFICHE	
SCOTTICO	15.582 m
RILEVATI	
RILEVATO	20.553 mq
TERRENO VEGETALE	8.311 m
SOVRASTRUTTURA STRADALE	
RIEMPIMENTO ARGINELLO	1.946 mq
CASSONETTO	8.000 m

SEZIONE N. : 29  
 QT. PROGETTO : 264.662  
 DIST. PROG. : 0+475.000

SEZIONE N. : 12  
 QT. PROGETTO : 263.974  
 DIST. PROG. : 0+242.910  
 DIST. PREC. : 8.950  
 DIST. SUCC. : 5.629

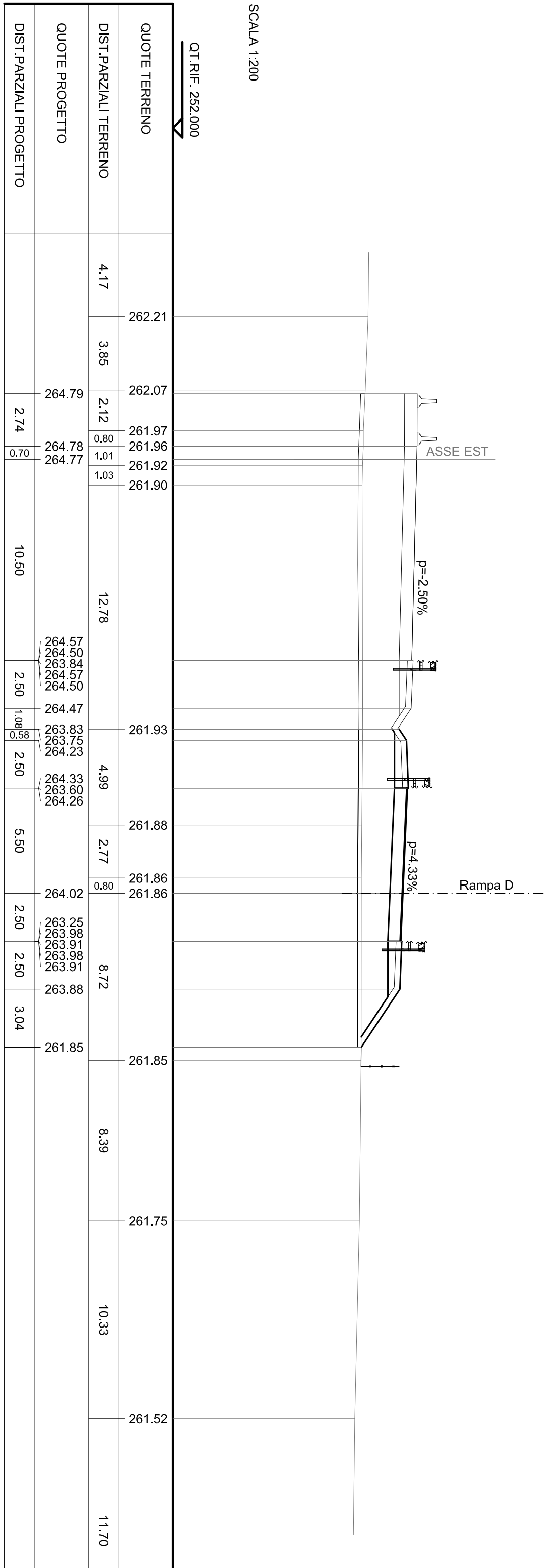


SEZIONE N. : 29a  
 QT. PROGETTO : 264.767  
 DIST.PROG. : 0-468.891

SEZIONE N. : 12a  
 QT. PROGETTO : 264.020  
 DIST.PROG. : 0+248.539  
 DIST.PREC. : 5.629  
 DIST.SUCC. : 0.001

SCALA 1:200

QT.RIF. 252.000



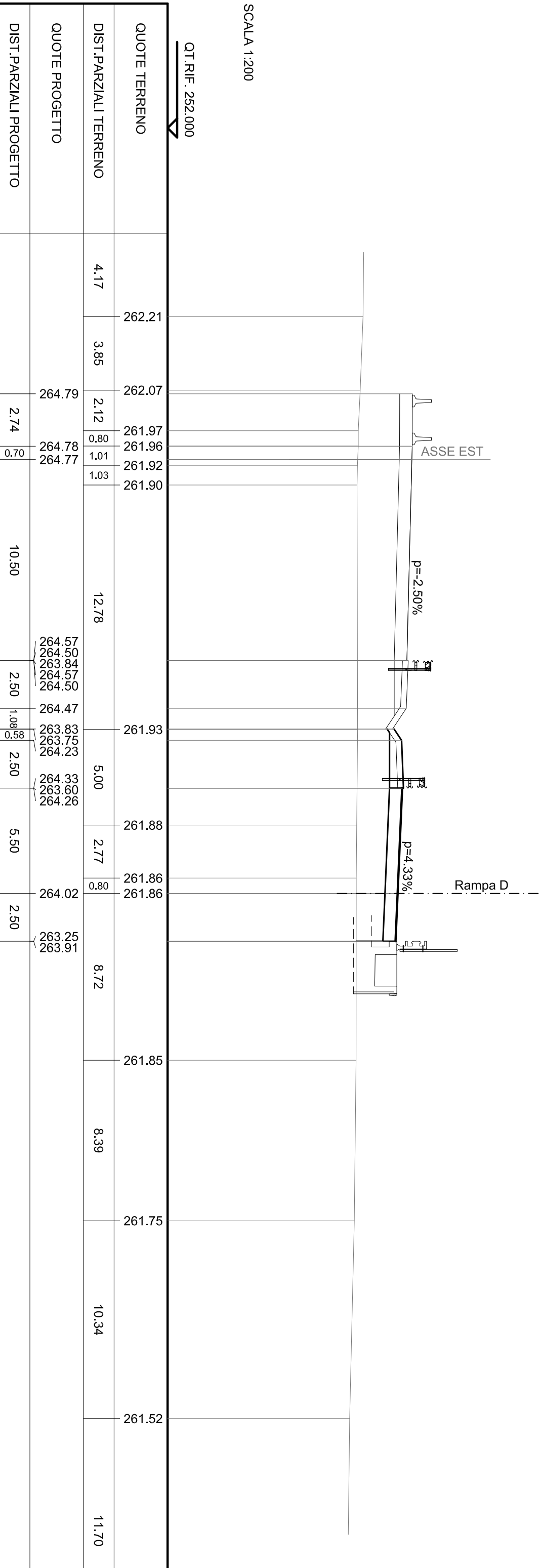
RILEVATI	
RILEVATO	17.624 mq
TERRENO VEGETALE	3.282 m
SOVRASTRUTTURA STRADALE	
RIEMPIMENTO ARGINELLO	1.001 mq
CASSONETTO	8.000 m

SEZIONE N. : 29a  
 QT. PROGETTO : 264.767  
 DIST.PROG. : 0+468.891

SEZIONE N. : 12b  
 QT. PROGETTO : 264.020  
 DIST.PROG. : 0+248.540  
 DIST.PREC. : 0.001  
 DIST.SUCC. : 2.742

SCALA 1:200

QT.RIF. 252.000

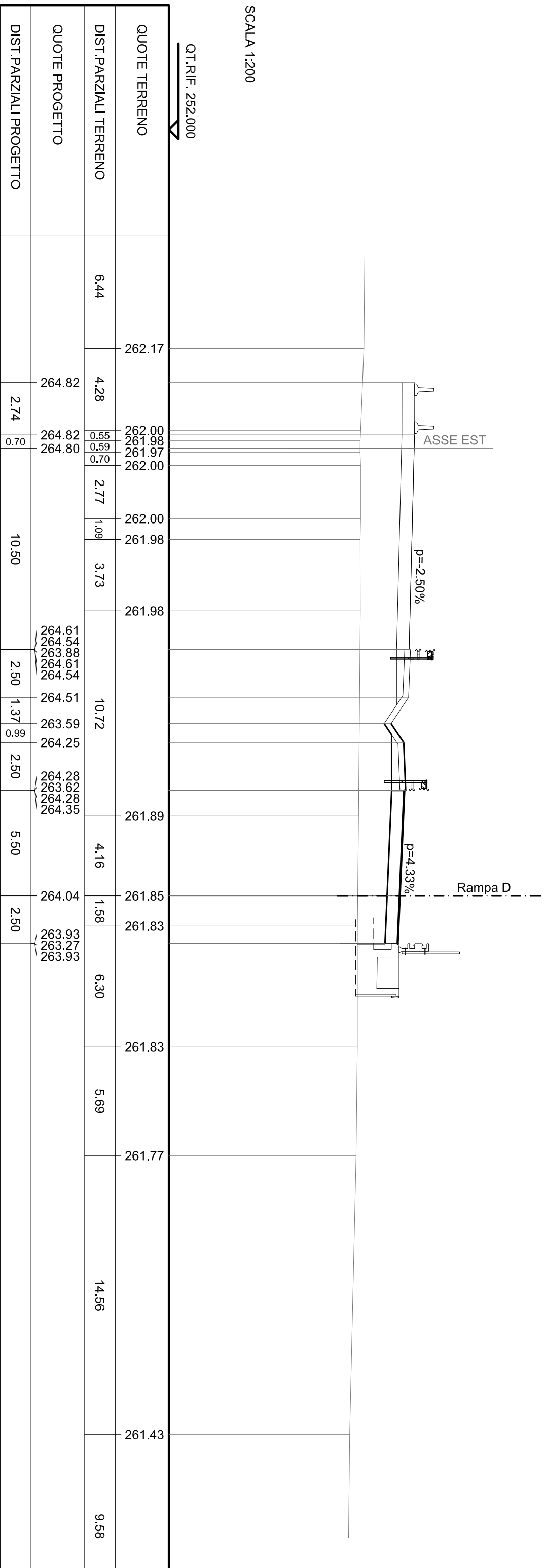


RILEVATI	
TERRENO VEGETALE	18,491 mq
TERRENO	3,758 m
SOVRASTRUTTURA STRADALE	
RIEMPIMENTO ARGINELLO	1,001 mq
CASSONETTO	8,000 m

SEZIONE N. : 29b  
 QT. PROGETTO : 264,798  
 DIST.PROG. : 0+467,061

SEZIONE N. : 12c  
 QT. PROGETTO : 264,042  
 DIST.PROG. : 0+251,282  
 DIST.PREC. : 2,742  
 DIST.SUCC. : 10,323

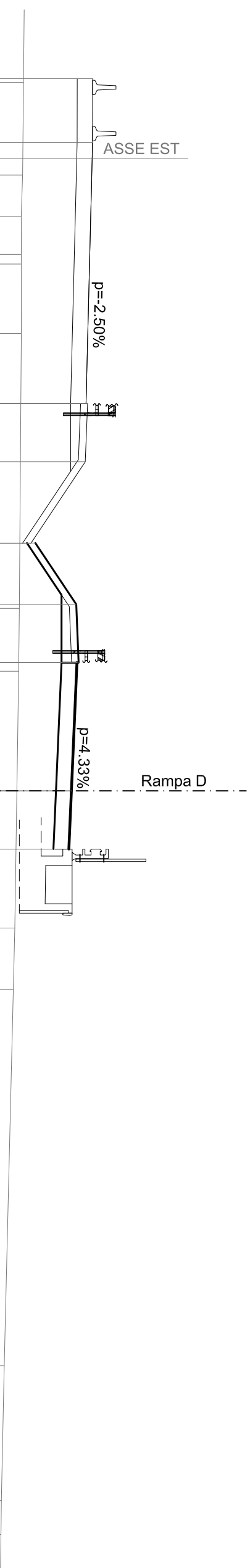
SCALA 1:200



RILEVATI	
RILEVATO	21.386 mq
TERRENO VEGETALE	5.731 m
SOVRASTRUTTURA STRADALE	
RIEMPIMENTO ARGINELLO	1.001 mq
CASSONETTO	8.000 m

SEZIONE N. : 29c  
 QT. PROGETTO : 265.015  
 DIST. PROG. : 0-454.470

SEZIONE N. : 12d  
 QT. PROGETTO : 264.126  
 DIST. PROG. : 0+261.605  
 DIST. PREC. : 10.323  
 DIST. SUCC. : -0.001



SCALA 1:200

QT. RIF. 252.000

QUOTE TERRENO	DIST. PARZIALI TERRENO	QUOTE PROGETTO	DIST. PARZIALI PROGETTO
262.07	3.98	265.04	2.74
262.03	1.76	265.03	0.70
261.98	1.63	265.01	0.70
261.98	2.97	264.82	10.50
261.99	11.80	264.75	2.50
261.98	3.48	264.09	3.48
261.98	2.61	264.82	2.61
261.90	2.69	264.75	2.50
261.90	5.13	264.72	2.50
261.87	5.89	264.58	5.50
261.87	3.52	262.58	2.50
261.79	3.52	262.39	2.50
261.79	3.52	264.43	2.50
261.70	3.52	263.70	2.50
261.70	3.52	264.36	2.50
261.70	3.52	263.36	3.52
261.70	3.52	264.09	3.52
261.70	3.52	264.02	3.52
261.70	3.52	264.02	3.52
261.70	3.52	263.99	3.52
261.64	18.77	261.64	18.77
261.25	5.79	261.25	5.79
261.13	1.45	261.13	1.45
261.11	4.24	261.11	4.24



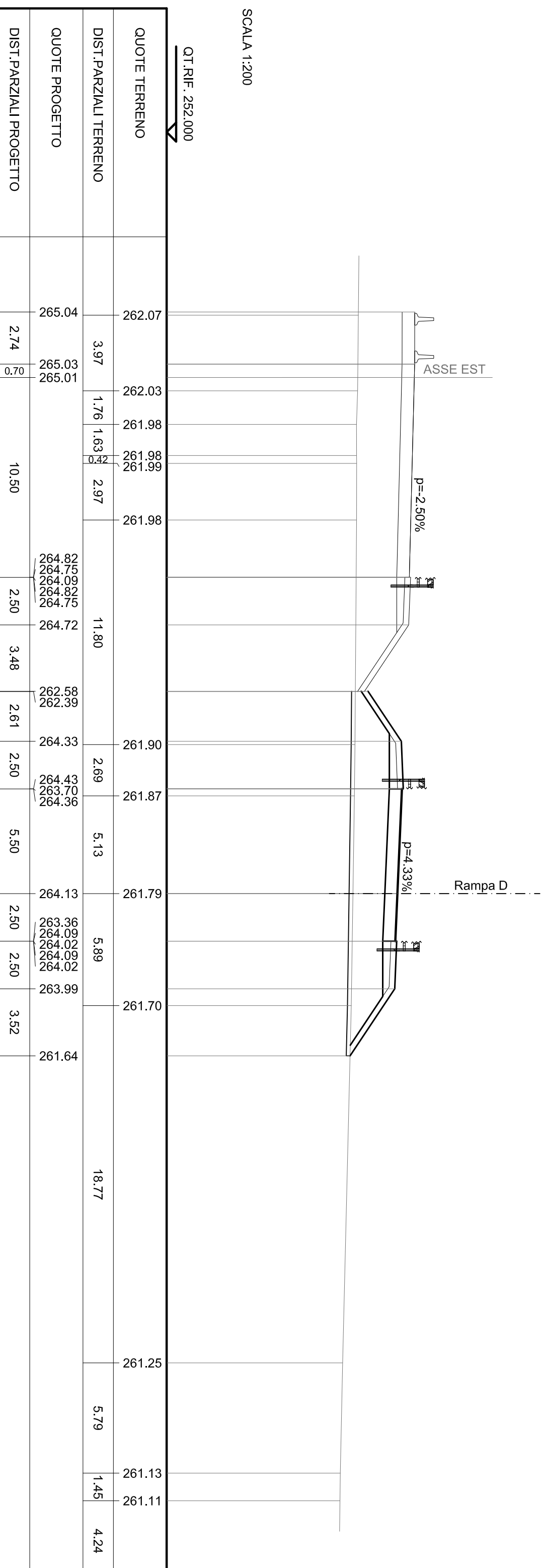
SCAVIE BONIFICHE	19.154 m
SCOTICO	
RILEVATI	28.222 mq
TERRENO VEGETALE	12.539 m
SOVRASTRUTTURA STRADALE	2.002 mq
RIEMPIMENTO ARGINELLO	8.000 m
CASSONETTO	

SEZIONE N. : 29d  
 QT. PROGETTO : 265.015  
 DIST. PROG. : 0-454.469

SEZIONE N. : 12e  
 QT. PROGETTO : 264.126  
 DIST. PROG. : 0+261.604  
 DIST. PREC. : -0.001  
 DIST. SUCC. : 5.128

SCALA 1:200

QT. RIF. 252.000



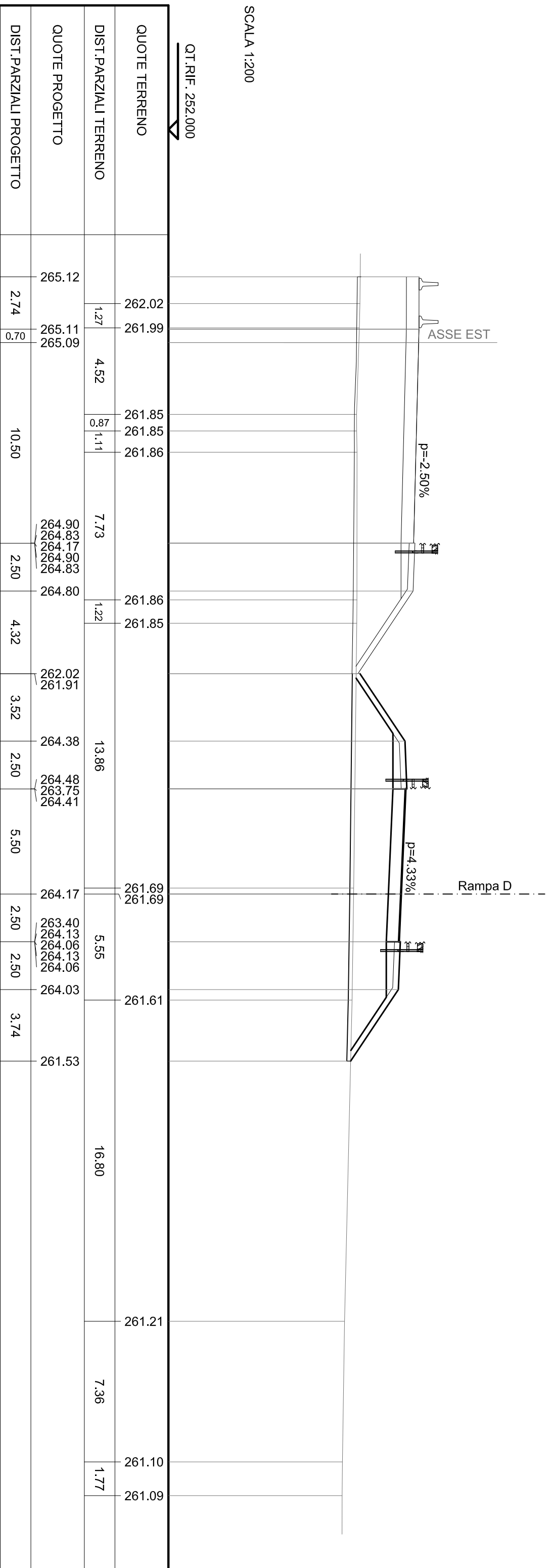
SCAVIE BONIFICHE	20.238 m
SCOTICO	
RILEVATI	31.121 mq
TERRENO VEGETALE	13.888 m
SOVRASTRUTTURA STRADALE	2.002 mq
RIEMPIMENTO ARGINELLO	8.000 m
CASSONETTO	

SEZIONE N. : 30  
 QT. PROGETTO : 265.092  
 DIST.PROG. : 0-450.000

SEZIONE N. : 13  
 QT. PROGETTO : 264.168  
 DIST.PROG. : 0+266.732  
 DIST.PREC. : 5.128  
 DIST.SUCC. : 11.608

SCALA 1:200

QT.RIF. 252.000



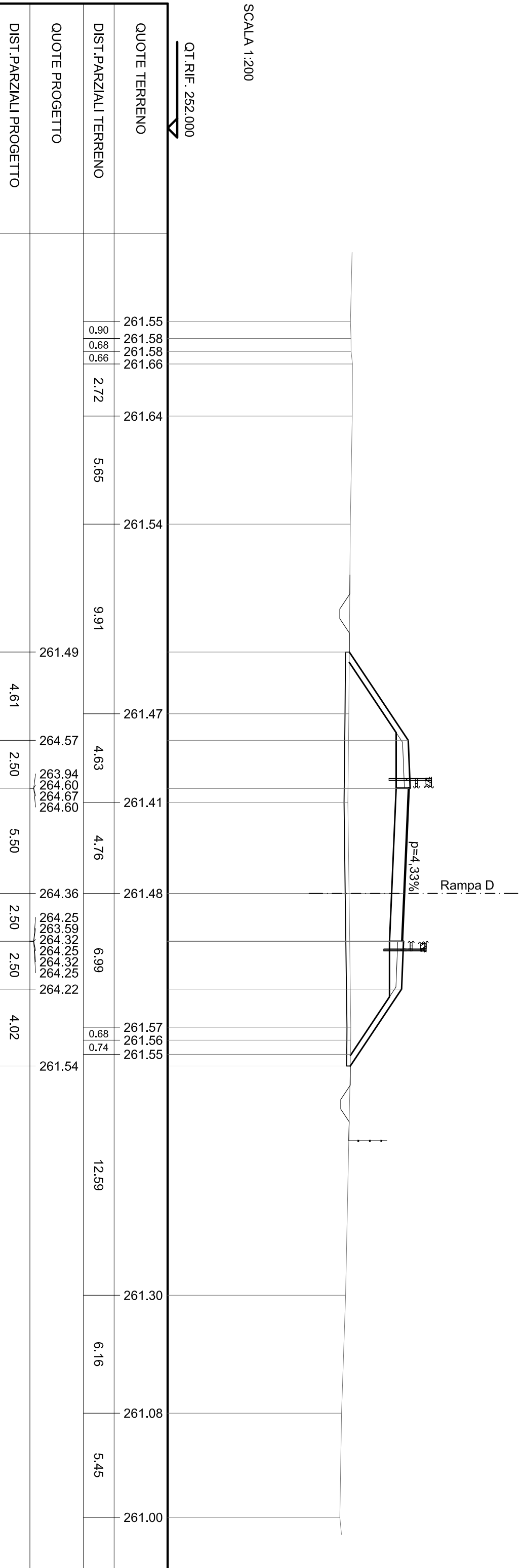


SCAVI E BONIFICHE	
SCOTTICO	21.634 m
FOSSO	1.209 mq
RILEVATI	
RILEVATO	39.367 mq
TERRENO VEGETALE	15.520 m
SOVRASTRUTTURA STRADALE	
RIEMPIMENTO ARGINELLO	2.002 mq
CASSONETTO	8.000 m

SEZIONE N. : 14  
 QT. PROGETTO : 264.360  
 DIST. PROG. : 0+290.149  
 DIST. PREC. : 11.809  
 DIST. SUCC. : 0.001

SCALA 1:200

QT. RIF. 252.000



SCAVI E BONIFICHE	
SCOTICO	9.021 m
FOSSO	0.547 mq
RILEVATI	
RILEVATO	14.480 mq
TERRENO VEGETALE	7.404 m
SOVRASTRUTTURA STRADALE	
RIEMPIMENTO ARGINELLO	1.001 mq
CASSONETTO	2.500 m

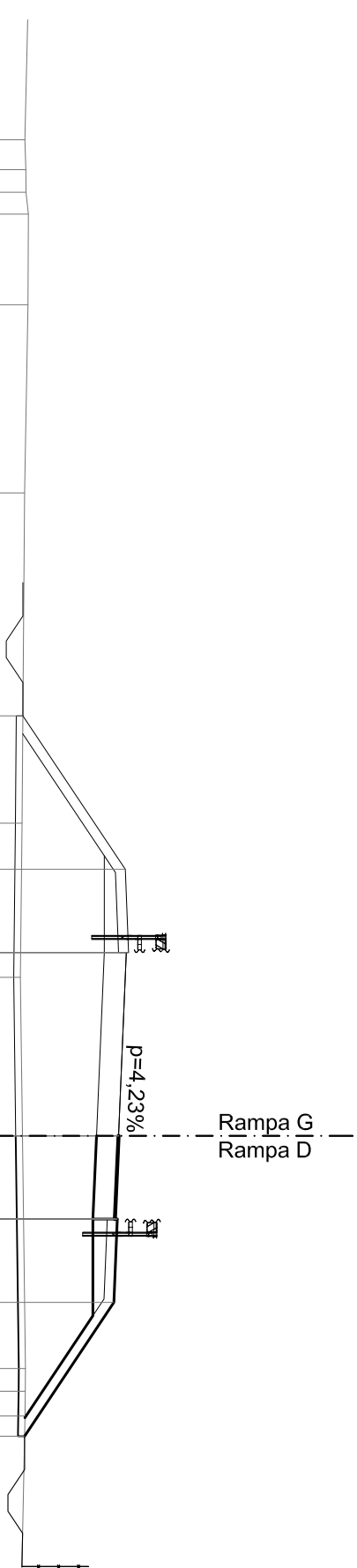
SEZIONE N. : 1  
 QT. PROGETTO : 264.360  
 DIST. PROG. : 0+008.888

SEZIONE N. : 14a  
 QT. PROGETTO : 264.360  
 DIST. PROG. : 0+290.150  
 DIST. PREC. : 11.806  
 DIST. SUCC. : 22.924

SCALA 1:200

QT. RIF. 252.000

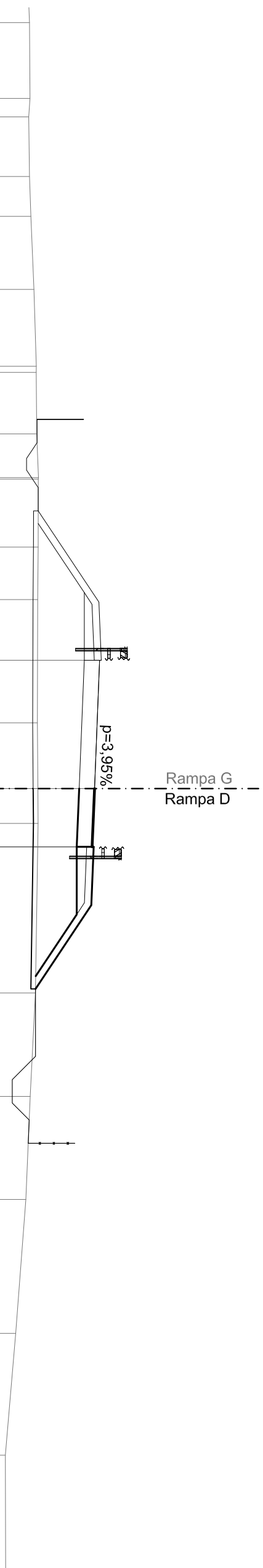
QUOTE TERRENO	261.55	261.58	261.58	261.66	261.64	261.54	261.49	261.47	261.41	261.48	261.22	261.57	261.56	261.55	261.30	261.08	261.00
DIST. PARZIALI TERRENO	0.68	0.68	0.68	2.72	5.65	9.91	4.60	4.63	4.76	6.99	4.02	0.68	0.74	12.59	6.16	5.44	
QUOTE PROGETTO																	
DIST. PARZIALI PROGETTO							4.60	2.50	5.50	2.50	2.50						



SCAVI E BONIFICHE	
SCOTICO	8.597 m
FOSSO	0.450 mq
RILEVATI	
RILEVATO	11.486 mq
TERRENO VEGETALE	6.895 m
SOVRASTRUTTURA STRADALE	
RIEMPIMENTO ARGINELLO	1.001 mq
CASSONETTO	2.500 m

SEZIONE N. : 2  
 QT. PROGETTO : 264.547  
 DIST.PROG. : 0+031.812

SEZIONE N. : 15  
 QT. PROGETTO : 264.547  
 DIST.PROG. : 0+313.074  
 DIST.PREC. : 22.924  
 DIST.SUCC. : 22.353



SCALA 1:200

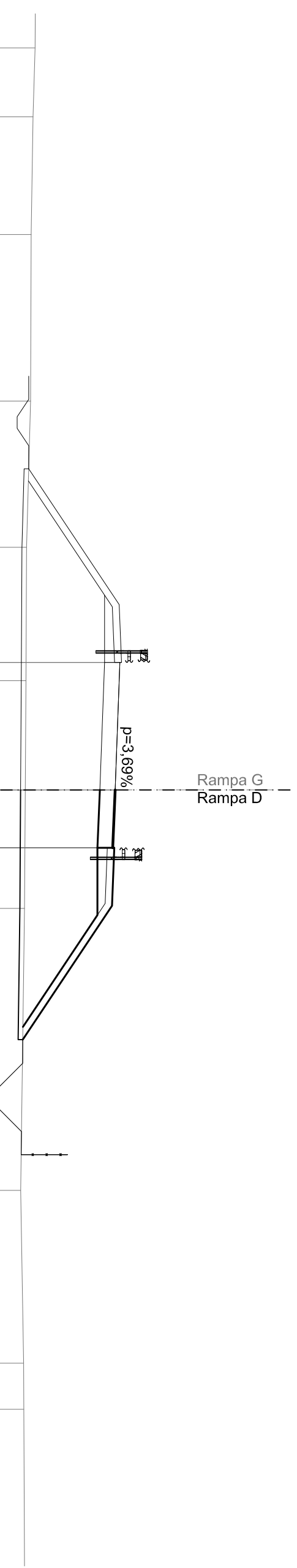
QT.RIF. 252.000

QUOTE TERRENO	DIST.PARZIALI TERRENO	QUOTE PROGETTO	DIST.PARZIALI PROGETTO
261.75	0.93	261.75	3.91
261.78	3.25	261.78	2.50
261.72	0.79	261.72	5.50
261.75	2.56	261.75	2.50
261.81	1.71	261.81	2.50
261.94	3.13	261.94	3.60
261.94	3.30	261.94	
262.04	2.64	262.04	
262.06	1.87	262.06	
262.14	2.92	262.14	
262.13	2.25	262.13	
262.12	5.29	262.12	
262.10	2.82	262.10	
262.09	1.49	262.09	
262.11	7.27	262.11	
262.12	4.44	262.12	
262.12	4.42	262.12	
262.01	5.75	262.01	
262.01	5.22	262.01	
262.01	5.83	262.01	

SCAVI E BONIFICHE	
SCOTICO	10.781 m
FOSSO	0.573 mq
RILEVATI	
RILEVATO	24.669 mq
TERRENO VEGETALE	9.520 m
SOVRASTRUTTURA STRADALE	
RIEMPIMENTO ARGINELLO	1.001 mq
CASSONETTO	2.500 m

SEZIONE N. : 3  
 QT. PROGETTO : 264.730  
 DIST.PROG. : 0+054.165

SEZIONE N. : 16  
 QT. PROGETTO : 264.730  
 DIST.PROG. : 0+335.427  
 DIST.PREC. : 22.353  
 DIST.SUCC. : 39.573



SCALA 1:200

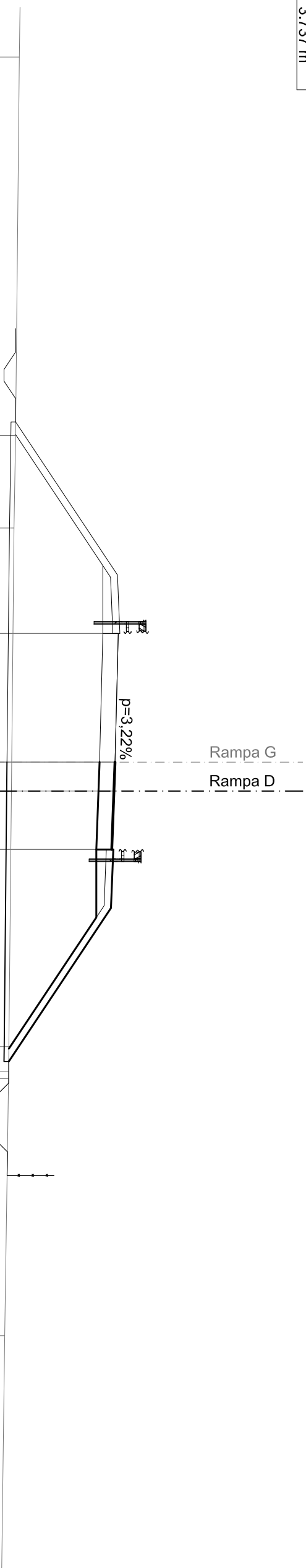
QT.RIF. 252.000

QUOTE TERRENO	DIST.PARZIALI TERRENO		QUOTE PROGETTO		DIST.PARZIALI PROGETTO	
261.27	2.98	5.08	261.00	5.86	2.50	5.50
261.18			264.90		2.50	
261.10			264.27		5.50	
261.08			264.63		2.50	
261.08			265.00		5.50	
260.90			264.93		2.50	
260.90			264.73		5.50	
260.87			263.96		2.50	
260.87			264.69		5.50	
260.85			264.62		2.50	
260.85			264.69		5.50	
260.85			264.62		2.50	
260.81			264.59		5.78	
260.81			260.74			12.17
260.65						7.46
260.65						1.99
260.78						13.26
260.78						

SCAVI E BONIFICHE	12.800 m
SCOTICO	0.572 mq
FOSSO	
RILEVATI	
RILEVATO	34.852 mq
TERRENO VEGETALE	10.459 m
SOVRASTRUTTURA STRADALE	
RIEMPIMENTO ARGINELLO	1.001 mq
CASSONETTO	3.737 m

SEZIONE N. : 4  
 QT. PROGETTO : 265.061  
 DIST.PROG. : 0+093.765

SEZIONE N. : 17  
 QT. PROGETTO : 265.053  
 DIST.PROG. : 0+375.000  
 DIST.PREC. : 39.573  
 DIST.SUCC. : 26.569



SCALA 1:200

QT.RIF. 252.000

QUOTE TERRENO	261.01	260.84	260.78	260.67	260.56	260.55	260.55	260.38
DIST.PARZIALI TERRENO	16.18	3.95	11.24	10.92	1.07	10.99	14.58	
QUOTE PROGETTO	260.85	265.21	264.58 265.24 265.31 265.24	265.10 265.06 265.05	264.96 264.30 265.03 264.96 265.03	264.93	260.55	
DIST.PARZIALI PROGETTO	6.53	2.50	5.50	1.23	2.50	2.50	6.56	



SCAVI E BONIFICHE	
SCOTTICO	16.317 m
FOSSO	0.567 mq
RILEVATI	
RILEVATO	52.156 mq
TERRENO VEGETALE	11.368 m
SOVRASTRUTTURA STRADALE	
RIEMPIMENTO ARGINELLO	1.001 mq
CASSONETTO	6.499 m

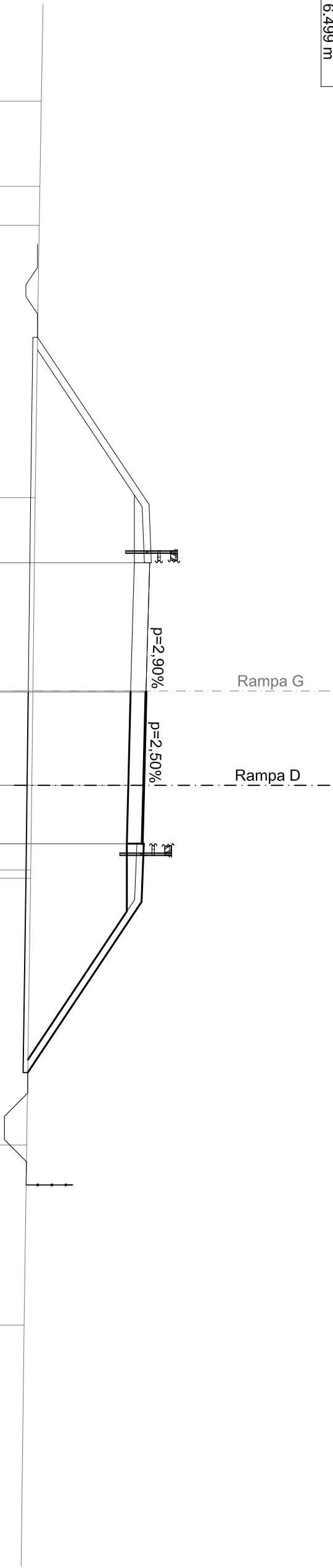
SEZIONE N. : 5  
 QT. PROGETTO : 265.370  
 DIST. PROG. : 0+120.372

SEZIONE N. : 18  
 QT. PROGETTO : 265.270  
 DIST. PROG. : 0+401.569  
 DIST. PREC. : 26.569  
 DIST. SUCC. : 23.431

SCALA 1:200

QT. RIF. 252.000

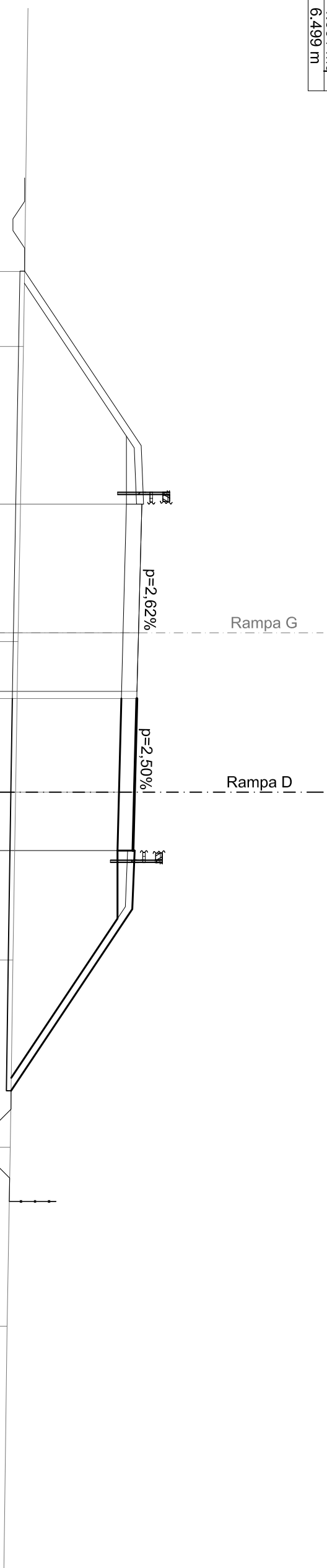
QUOTE TERRENO	260.88		260.82	260.79	260.83	260.61	265.50	265.37	265.27	260.43	265.18	260.30	260.25	260.14
DIST. PARZIALI TERRENO	3.65	1.67	11.68	12.34	4.00	3.63	11.44	7.72						
QUOTE PROGETTO														
DIST. PARZIALI PROGETTO			7.00	2.50	5.50	4.00	2.50	2.50	7.32					



SCAVI E BONIFICHE	
SCOTICO	16.766 m
FOSSO	0.570 mq
RILEVATI	
RILEVATO	56.713 mq
TERRENO VEGETALE	11.906 m
SOVRASTRUTTURA STRADALE	
RIEMPIMENTO ARGINELLO	1.001 mq
CASSONETTO	6.499 m

SEZIONE N. : 6  
 QT. PROGETTO : 265.634  
 DIST. PROG. : 0+143.803

SEZIONE N. : 19  
 QT. PROGETTO : 265.462  
 DIST. PROG. : 0+425.000  
 DIST. PREC. : 23.431  
 DIST. SUCC. : 10.105



SCALA 1:200

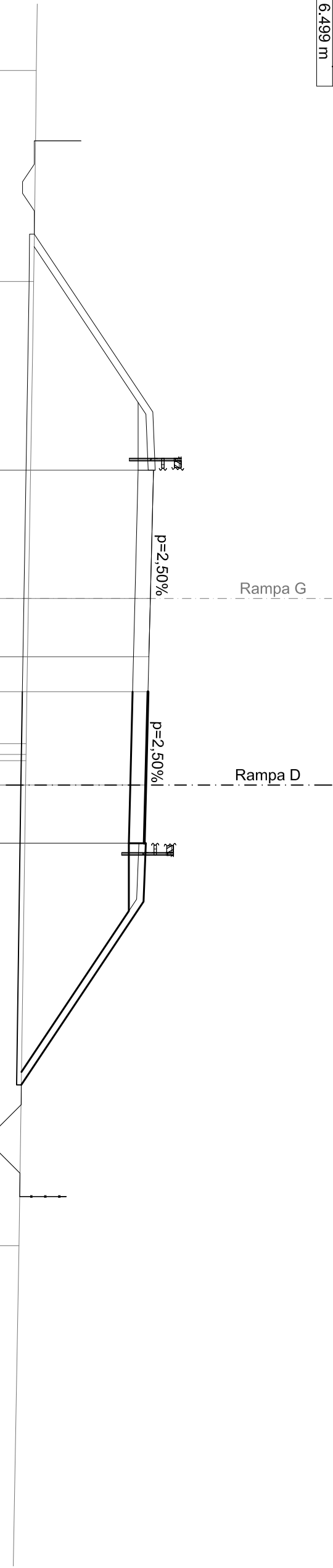
QT. RIF. 252.000

QUOTE TERRENO	DIST. PARZIALI TERRENO	260.77	260.72	260.49	260.38	260.27	260.16	260.02		
	14.79	3.20	12.62	6.43	7.18	8.00	7.65	12.48		
QUOTE PROGETTO		261.08	265.75	265.12 265.78 265.85 265.78	265.63	265.57 264.91 265.63 265.56	265.46	265.40 264.74 265.47 265.40 265.47	265.37	260.19
DIST. PARZIALI PROGETTO		7.00	2.50	5.50	2.50	4.00	2.50	2.50	7.76	

SCAVI E BONIFICHE	
SCOTTICO	16.863 m
FOSSO	0.569 mq
RILEVATI	
RILEVATO	57.832 mq
TERRENO VEGETALE	12.022 m
SOVRASTRUTTURA STRADALE	
RIEMPIMENTO ARGINELLO	1.001 mq
CASSONETTO	6.499 m

SEZIONE N. : 7  
 QT. PROGETTO : 265.744  
 DIST. PROG. : 0+153.908

SEZIONE N. : 20  
 QT. PROGETTO : 265.544  
 DIST. PROG. : 0+435.105  
 DIST. PREC. : 10.105  
 DIST. SUCC. : 14.895



SCALA 1:200

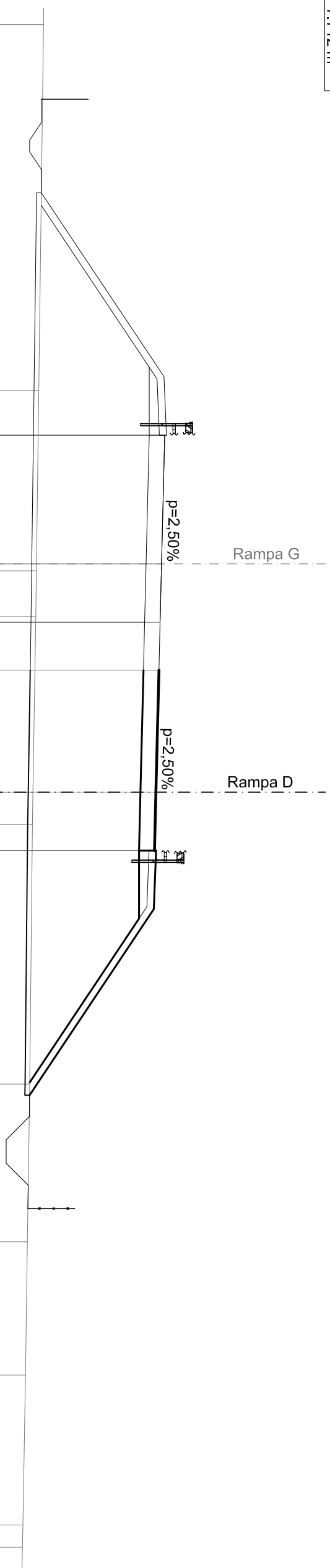
QT. RIF. 252.000

QUOTE TERRENO	DIST. PARZIALI TERRENO	QUOTE PROGETTO	DIST. PARZIALI PROGETTO
260.85	9.05	261.18	7.00
260.74	19.82	265.85	2.50
		265.22	5.50
		265.88	
		265.95	
		265.88	
		265.74	2.50
		265.68	1.50
		265.02	
		265.64	4.00
		265.69	
260.42	0.46	265.54	2.50
260.41	1.04	265.48	2.50
260.39		264.82	2.50
		265.55	
		265.48	
		265.55	
		265.45	7.86
	19.76	260.21	
		260.11	
	18.69		

SCAVI E BONIFICHE	
SCOTICO	18.169 m
FOSSO	0.567 mq
RILEVATI	
RILEVATO	64.918 mq
TERRENO VEGETALE	12.134 m
SOVRASTRUTTURA STRADALE	
RIEMPIMENTO ARGINELLO	1.001 mq
CASSONETTO	7.712 m

SEZIONE N. : 8  
 QT. PROGETTO : 265.904  
 DIST. PROG. : 0+168.803

SEZIONE N. : 21  
 QT. PROGETTO : 265.666  
 DIST. PROG. : 0+450.000  
 DIST. PREC. : 14.895  
 DIST. SUCC. : 6.160



SCALA 1:200

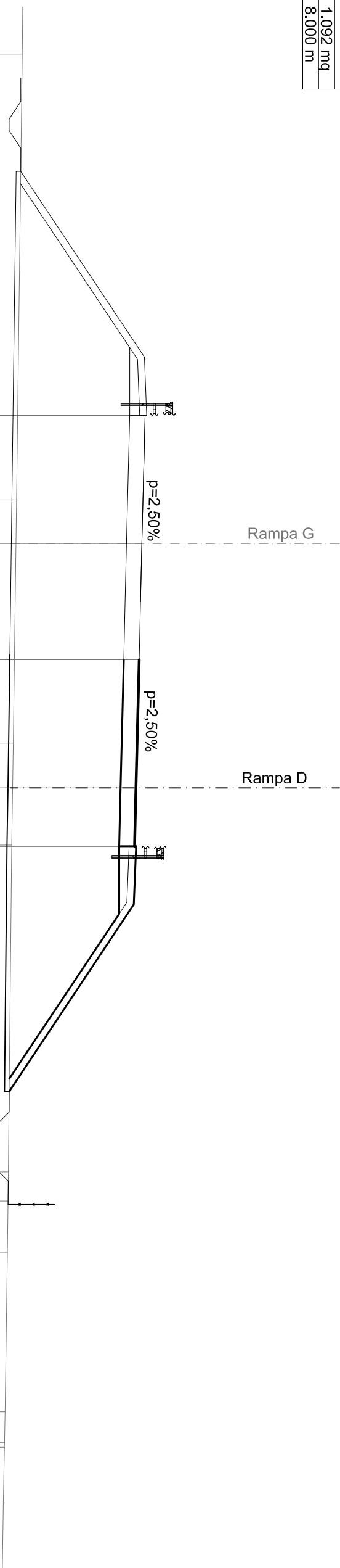
QT. RIF. 252.000

QUOTE TERRENO	DIST. PARZIALI TERRENO		QUOTE PROGETTO		DIST. PARZIALI PROGETTO	
260.86	15.65	261.34	7.00	266.01	2.50	266.01
		265.38 266.04 266.11 266.04	5.50	265.90	2.50	265.90
	7.70			265.84 265.18	2.05	265.84
				265.80 265.83	5.21	265.80
	1.96			265.67	2.50	265.67
				265.60 264.94 265.67 265.60 265.67	2.50	265.60
	7.50			265.57		265.57
					7.96	
	1.37					
				260.27		260.27
	11.11					
	6.74					
	5.70					
	6.41					
	0.95					
	1.64					

SCAVI E BONIFICHE	
SCOTICO	18.741 m
FOSSO	0.585 mq
RILEVATI	
RILEVATO	68.106 mq
TERRENO VEGETALE	12.503 m
SOVRASTRUTTURA STRADALE	
RIEMPIMENTO ARGINELLO	1.092 mq
CASSONETTO	8.000 m

SEZIONE N. : 9  
 QT. PROGETTO : 265.970  
 DIST. PROG. : 0+174.963

SEZIONE N. : 22  
 QT. PROGETTO : 265.716  
 DIST. PROG. : 0+456.160  
 DIST. PREC. : 6.160  
 DIST. SUCC. : 2.800



SCALA 1:200

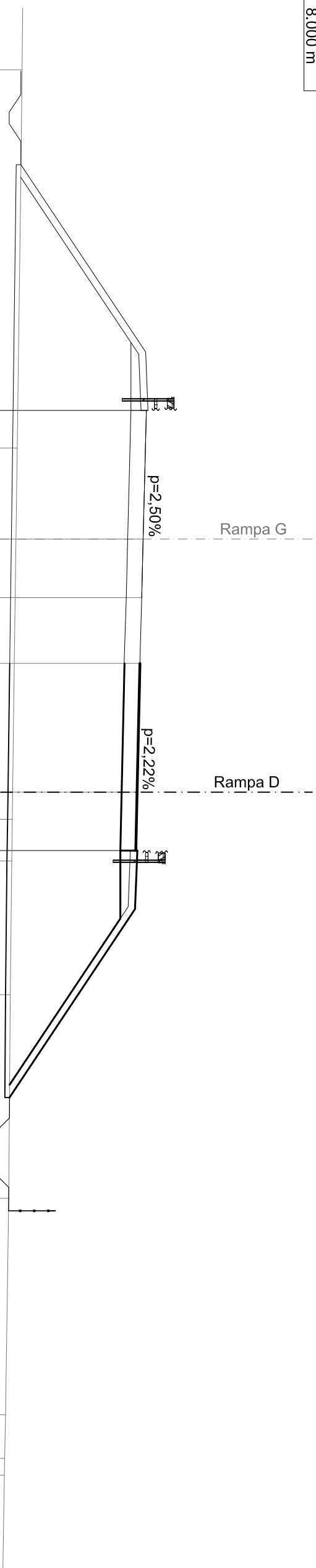
QT. RIF. 252.000

QUOTE TERRENO	DIST. PARZIALI TERRENO		QUOTE PROGETTO		DIST. PARZIALI PROGETTO	
260.83	19.12		261.41	7.00		
			266.08	2.50	265.45 266.11 266.18 266.11	5.50
260.59	10.43		265.97	2.50	265.91 265.25	2.27
			260.45	5.50	265.19 265.85	5.50
260.42	1.92		265.72	2.50	265.65 264.99 265.72 265.65 265.72	2.50
260.38	2.45		265.62	2.50		2.50
			260.27	8.03		
260.24	1.25					
260.23	2.19					
260.19	6.84					
260.10	1.33					
260.07	2.39					
260.07						
260.02						

SCAVI E BONIFICHE	
SCOTICO	18.994 m
FOSSO	0.596 mq
RILEVATI	
RILEVATO	69.616 mq
TERRENO VEGETALE	12.762 m
SOVRASTRUTTURA STRADALE	
RIEMPIMENTO ARGINELLO	1.187 mq
CASSONETTO	8.000 m

SEZIONE N. : 10  
 QT. PROGETTO : 266.000  
 DIST. PROG. : 0+177.762

SEZIONE N. : 23  
 QT. PROGETTO : 265.739  
 DIST. PROG. : 0+458.960  
 DIST. PREC. : 2.800  
 DIST. SUCC. : 16.040



SCALA 1:200

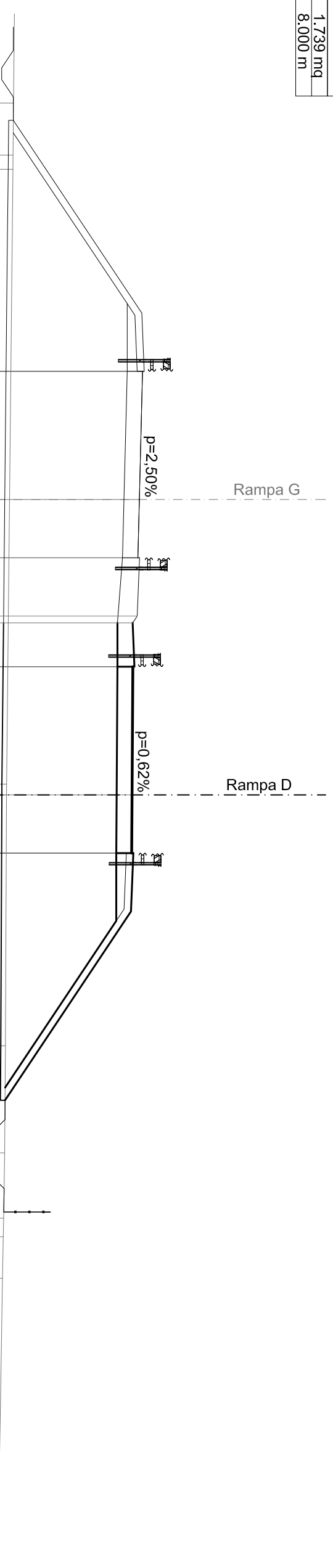
QT. RIF. 252.000

QUOTE TERRENO	DIST. PARZIALI TERRENO		QUOTE PROGETTO		DIST. PARZIALI PROGETTO	
260.82	16.17	261.44	7.00	266.11	2.50	265.48
		266.14				266.14
		266.21				266.14
260.61	14.71	266.00	2.50	265.99	2.37	265.86
		265.99				265.19
260.42	1.16	265.74	2.50	265.74	2.50	265.68
260.40	1.78	265.68				265.02
260.37	5.72	265.75	2.50	265.75	2.50	265.68
		265.68				265.75
260.32	8.71	265.65	8.05	260.28		
260.25	9.25	260.11				
		260.08				
		260.06				
		1.87				
		0.72				

SCAVI E BONIFICHE	20,484 m
SCOTTICO	0,594 mq
FOSSO	
RILEVATI	
RILEVATO	77,182 mq
TERRENO VEGETALE	14,263 m
SOVRASTRUTTURA STRADALE	
RIEMPIMENTO ARGINELLO	1,739 mq
CASSONETTO	8,000 m

SEZIONE N. : 11  
 QT. PROGETTO : 266,172  
 DIST. PROG. : 0+193,772

SEZIONE N. : 24  
 QT. PROGETTO : 265,858  
 DIST. PROG. : 0+475,000  
 DIST. PREC. : 16,040  
 DIST. SUCC. : 25,000



SCALA 1:200

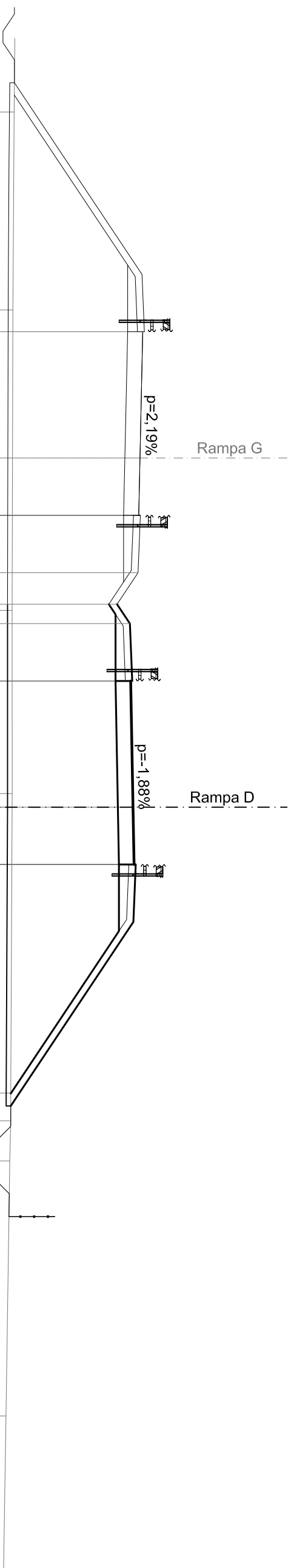
QT. RIF. 252,000

QUOTE TERRENO	DIST. PARZIALI TERRENO	QUOTE PROGETTO	DIST. PARZIALI PROGETTO
260.77	2.23	261.61	7.00
260.75	0.61	266.28	2.50
260.75	26.38	265.65	5.50
		266.31	
		266.38	
		266.31	
		266.17	2.50
		266.11	2.50
		265.45	
		266.18	
		266.11	
		266.18	
		266.08	1.88
		265.89	
		265.89	
		265.23	
		265.89	
		265.96	
		265.89	
260.48	0.46	265.86	2.50
260.47	10.76	265.84	2.50
		265.18	
		265.91	
		265.84	
		265.91	
		265.81	8.10
260.43	4.60	260.41	
260.39	2.80		
260.35	0.80		
260.34	1.78		
260.30	12.23		
260.11			

SCAVI E BONIFICHE	
SCOTTICO	21.871 m
FOSSO	0.562 mq
RILEVATI	
RILEVATO	81.897 mq
TERRENO VEGETALE	15.808 m
SOVRASTRUTTURA STRADALE	
RIEMPIMENTO ARGINELLO	2.002 mq
CASSONETTO	8.000 m

SEZIONE N. : 12  
 QT. PROGETTO : 266.223  
 DIST. PROG. : 0+218.608

SEZIONE N. : 25  
 QT. PROGETTO : 265.918  
 DIST. PROG. : 0+500.000  
 DIST. PREC. : 25.000  
 DIST. SUCC. : 18.388



SCALA 1:200

QT. RIF. 252.000

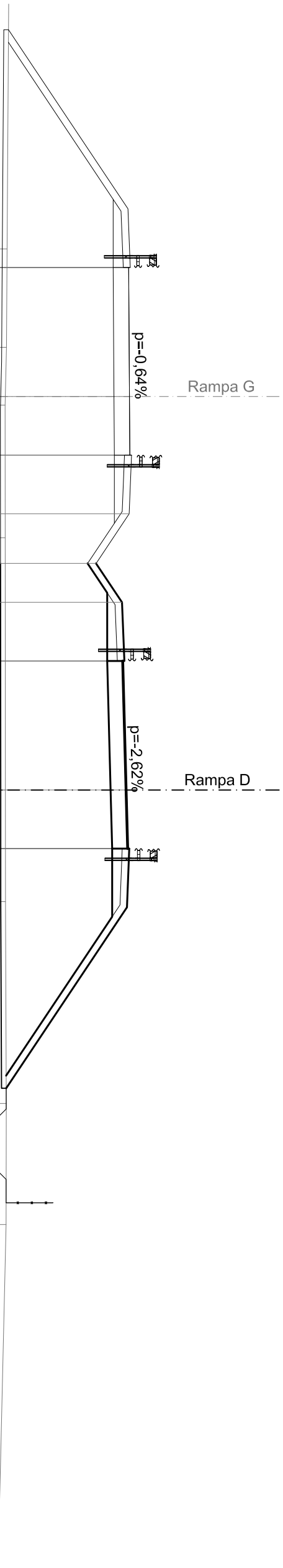
QUOTE TERRENO	260.73	260.68	260.64	260.65	260.58	260.58	260.54	260.38
DIST. PARZIALI TERRENO	8.63	13.09	7.98	0.59	12.46	1.21	1.75	11.12
QUOTE PROGETTO	261.64	266.31	266.22	266.14	265.92	265.94	260.58	
DIST. PARZIALI PROGETTO	7.00	2.50	2.50	1.37	2.50	2.50	8.02	
		265.68	266.17	265.22	265.15	265.97		
		266.34	265.51	265.22	265.81	265.31		
		266.41	266.24	265.78	265.88	266.04		
		266.34	266.17	265.85	265.81	265.97		
			266.24		265.97	266.04		
			266.24		266.04	266.04		



SCAVI E BONIFICHE	22.376 m
SCOTICO	0.627 mq
FOSSO	
RILEVATI	81.731 mq
RILEVATO	16.415 m
TERRENO VEGETALE	
SOVRASTRUTTURA STRADALE	2.002 mq
RIEMPIMENTO ARGINELLO	8.000 m
CASSONETTO	

SEZIONE N. : 13  
 QT. PROGETTO : 266.004  
 DIST.PROG. : 0+236.570

SEZIONE N. : 26  
 QT. PROGETTO : 265.860  
 DIST.PROG. : 0+518.388  
 DIST.PREC. : 18.388  
 DIST.SUCC. : 30.567



SCALA 1:200

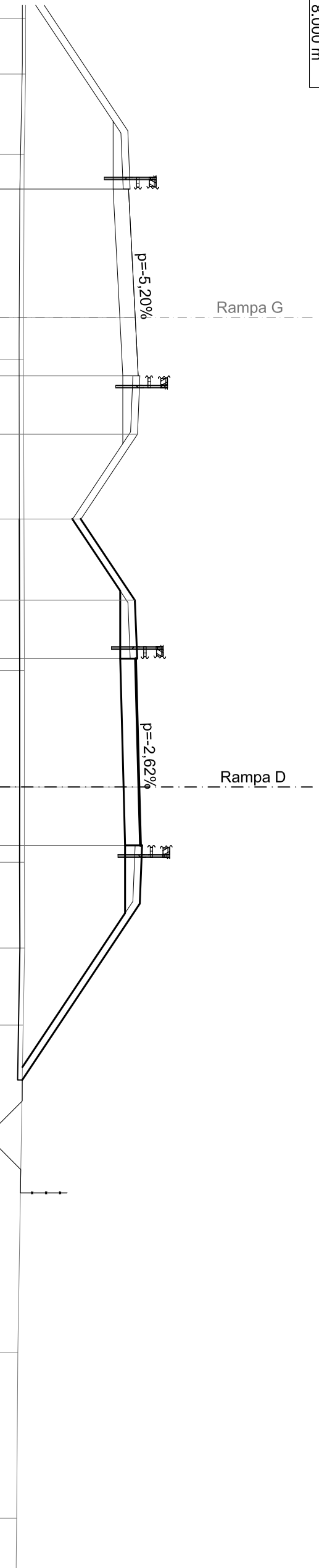
QT.RIF. 252.000

QUOTE TERRENO	260.79		260.76	260.70	260.71	260.71	260.72	260.75	260.74	260.40			
DIST.PARZIALI TERRENO	16.94	4.19	2.47	5.65	2.11	1.66	10.75	4.76	2.50	2.50	8.60	5.16	14.74
QUOTE PROGETTO	261.27	265.94	265.31 265.97 266.04 265.97	266.00	265.99	264.58 264.58	265.69	265.06 265.72 265.72	265.86	265.93 265.27 266.00 265.93 266.00	265.90	260.75	260.75
DIST.PARZIALI PROGETTO	7.00	2.50	5.50	2.50	2.50	2.11	1.66	2.50	5.50	2.50	2.50	7.72	

SCAVI E BONIFICHE	
SCOTICO	24,036 mq
FOSSO	0,562 mq
RILEVATI	
RILEVATO	81,854 mq
TERRENO VEGETALE	18,408 mq
SOVRASTRUTTURA STRADALE	
RIEMPIMENTO ARGINELLO	2,002 mq
CASSONETTO	8,000 mq

SEZIONE N. : 14  
 QT. PROGETTO : 265,408  
 DIST.PROG. : 0+265,494

SEZIONE N. : 27  
 QT. PROGETTO : 265,569  
 DIST.PROG. : 0+548,955  
 DIST.PREC. : 30,567  
 DIST.SUCC. : 26,045



SCALA 1:200

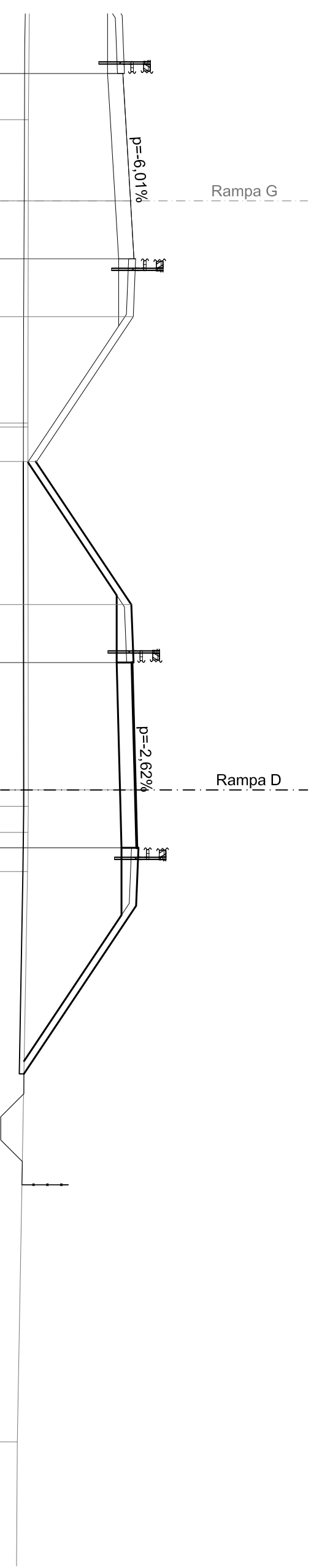
QT. RIF. 252.000

QUOTE TERRENO	DIST. PARZIALI TERRENO		QUOTE PROGETTO		DIST. PARZIALI PROGETTO	
260.71	2.39	3.45	265.09	6.48	2.50	5.50
260.71			264.46		2.50	5.50
260.65	8.77		265.12		2.50	5.50
260.65			265.12		2.50	5.50
260.65			265.19		2.50	5.50
260.65			265.12		2.50	5.50
260.62	13.33		265.54		2.50	5.50
260.62			264.88		2.50	5.50
260.62			265.61		2.50	5.50
260.62			265.54		2.50	5.50
260.62			265.61		2.50	5.50
260.62			265.51		2.50	5.50
260.66	14.02		263.07		2.50	5.50
260.66			263.09		2.50	5.50
260.66			265.39		2.50	5.50
260.66			264.76		2.50	5.50
260.66			265.42		2.50	5.50
260.66			265.49		2.50	5.50
260.66			265.42		2.50	5.50
260.66			265.57		2.50	5.50
260.65	3.30		265.63		2.50	5.50
260.65			264.97		2.50	5.50
260.65			265.70		2.50	5.50
260.65			265.63		2.50	5.50
260.65			265.70		2.50	5.50
260.67	7.55		265.60		2.50	5.50
260.67					2.50	5.50
260.61					2.50	5.50
260.61			260.57		2.50	5.50
260.38	3.35				2.50	5.50
260.32					2.50	5.50

SCAVIE BONIFICHE	26.436 m
SCOTICO	0.555 mq
FOSSO	
RILEVATI	78.051 mq
TERRENO VEGETALE	21.292 m
SOVRASTRUTTURA STRADALE	
RIEMPIMENTO ARGINELLO	2.002 mq
CASSONETTO	8.000 m

SEZIONE N. : 15  
 Q.T. PROGETTO : 264.923  
 DIST. PROG. : 0+289.239

SEZIONE N. : 28  
 Q.T. PROGETTO : 265.131  
 DIST. PROG. : 0+575.000  
 DIST. PREC. : 26.045  
 DIST. SUCC. : 4.523



SCALA 1:200

QT. RIF. 252.000

QUOTE TERRENO														260.52														260.50	260.50														260.88	260.84														264.96														260.52	260.52	260.51	260.48														260.33														260.04
DIST. PARZIALI TERRENO	5.92														13.09															15.66															24.62															11.86																																											
QUOTE PROGETTO	264.56	263.93 264.59 264.66 264.59				264.92	265.07 264.41 265.14 265.07 265.14				265.04	260.88 260.84						264.96	264.33 264.99 265.06 264.99				265.13	265.20 264.54 265.27 265.20 265.27				265.17	260.33																																																																										
DIST. PARZIALI PROGETTO	2.50	5.50				2.50	2.50				2.50	6.25						2.50	5.50				2.50	2.50				2.50	7.26																																																																										



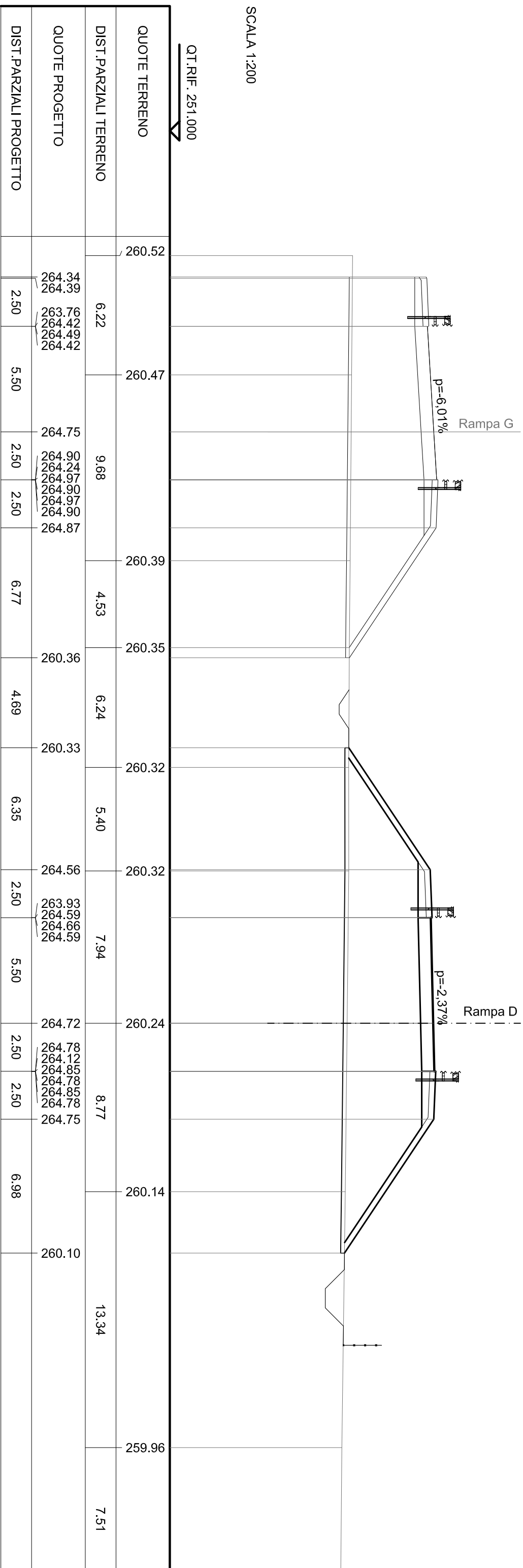
SCAVIE BONIFICHE	26.333 m
SCOTICO	1.134 mq
FOSSO	
RILEVATI	73.775 mq
TERRENO VEGETALE	21.170 m
SOVRASTRUTTURA STRADALE	
RIEMPIMENTO ARGINELLO	2.002 mq
CASSONETTO	8.000 m

SEZIONE N. : 16a  
 QT. PROGETTO : 264.753  
 DIST. PROG. : 0+305,670

SEZIONE N. : 29a  
 QT. PROGETTO : 264.724  
 DIST. PROG. : 0+593,034  
 DIST. PREC. : 13,511  
 DIST. SUCC. : 6,966

SCALA 1:200

QT. RIF. 251.000



SCAVI E BONIFICHE	26.054 m
SCOTTICO	1.260 mq
FOSSO	
RILEVATI	72.036 mq
TERRENO VEGETALE	20.834 m
SOVRASTRUTTURA STRADALE	2.002 mq
RIEMPIMENTO ARGINELLO	8.000 m
CASSONETTO	

SEZIONE N. : 17  
 QT. PROGETTO : 264.748  
 DIST. PROG. : 0+311.513

SEZIONE N. : 30  
 QT. PROGETTO : 264.545  
 DIST. PROG. : 0+600.000  
 DIST. PREC. : 20.477  
 DIST. SUCC. : 18.381

SCALA 1:200

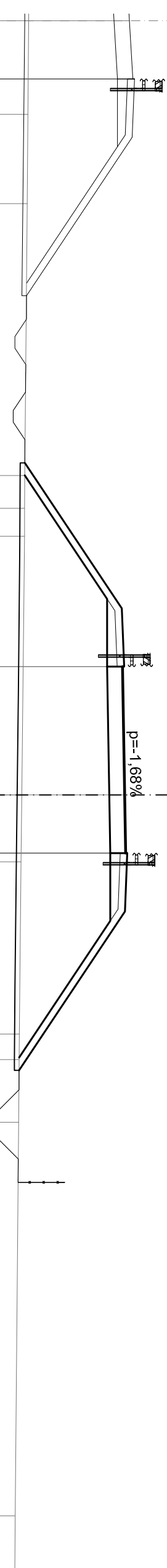
QT. RIF. 251.000

QUOTE TERRENO	DIST. PARZIALI TERRENO	QUOTE PROGETTO	DIST. PARZIALI PROGETTO
260.39	3.83	264.75	2.50
260.36		264.90 264.24 264.97 264.90 264.97	2.50
260.33	11.66	264.87	6.80
260.26	1.40	260.33	7.17
260.25	1.20	260.26	6.24
260.25	11.09	260.25	2.50
260.13	2.87	264.42	5.50
260.10	7.39	263.79 264.45 264.52 264.45	2.50
260.10		264.54	2.50
260.03	7.39	264.59 263.93 264.66 264.59 264.66	2.50
260.01	1.10	264.56	2.50
259.99	2.69	260.01	6.82
259.85	16.88		
	3.93		

Rampa G

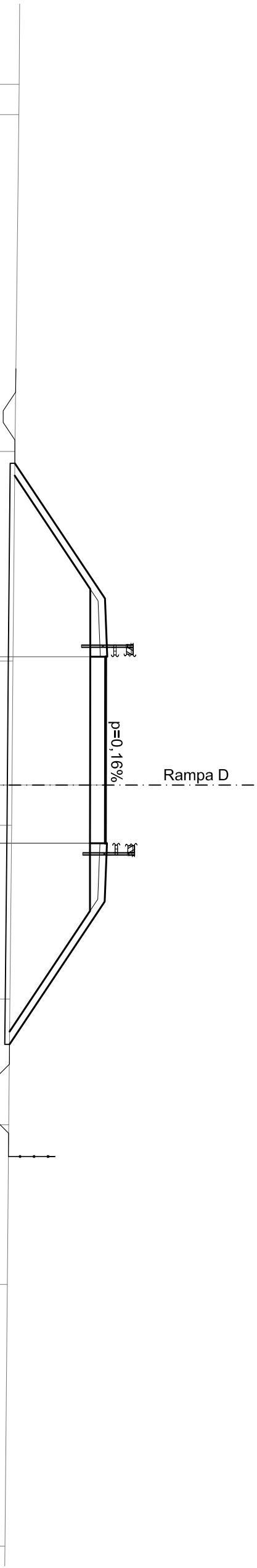
p=-1.68%

Rampa D



SCAVI E BONIFICHE	24.928 m
SCOTICO	1.262 mq
FOSSO	
RILEVATI	
RILEVATO	62.963 mq
TERRENO VEGETALE	19.481 m
SOVRASTRUTTURA STRADALE	
RIEMPIMENTO ARGINELLO	2.002 mq
CASSONETTO	8.000 m

SEZIONE N. : 31  
 QT. PROGETTO : 264.011  
 DIST. PROG. : 0+618.381  
 DIST. PREC. : 18.381  
 DIST. SUCC. : 31.925



SCALA 1:200

QT. RIF. 251.000

QUOTE TERRENO	QUOTE PROGETTO	DIST. PARZIALI TERRENO	DIST. PARZIALI PROGETTO
260.31	260.30	1.30	
260.30		14.45	
260.13	260.12	8.99	5.80
260.04	263.99	5.32	2.50
260.00	263.36 264.02 264.09 264.02	1.73	5.50
259.99	264.01 263.35 264.08 264.01 264.08	7.45	2.50
259.91	263.98	6.13	6.13
259.89			
259.86			
259.80			
259.70		11.23	





SCAVI E BONIFICHE	
SCOTICO	19.656 m
FOSSO	1.257 mq
RILEVATI	
RILEVATO	25.745 mq
TERRENO VEGETALE	13.144 m
SOVRASTRUTTURA STRADALE	
RIEMPIMENTO ARGINELLO	2.002 mq
CASSONETTO	8.000 m

SEZIONE N. : 33  
 QT. PROGETTO : 261.827  
 DIST. PROG. : 0+675.000  
 DIST. PREC. : 24.693  
 DIST. SUCC. : 25.000

SCALA 1:200

QT. RIF. 250.000

QUOTE TERRENO	259.98																		
DIST. PARZIALI TERRENO			30.29																
QUOTE PROGETTO																			
DIST. PARZIALI PROGETTO																			

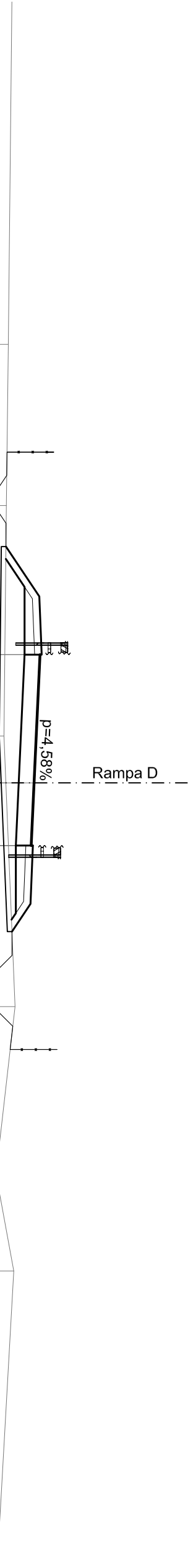
SCAVI E BONIFICHE	
SCOTICO	16.397 m
FOSSO	1.490 mq
RILEVATI	
RILEVATO	9.020 mq
TERRENO VEGETALE	9.218 m
SOVRASRUTTURA STRADALE	
RIEMPIMENTO ARGINELLO	2.002 mq
CASSONETTO	8.000 m

SEZIONE N. : 34  
 QT. PROGETTO : 260.730  
 DIST.PROG. : 0+700,000  
 DIST.PREC. : 25.000  
 DIST.SUCC. : 14.85

SCALA 1:200

QT.RIF. 249.000

QUOTE TERRENO	DIST.PARZIALI TERRENO	259.63	6.91	259.54	259.53	2.14	260.95	9.89	259.44	2.01	259.52	260.73	2.69	260.61	260.98	261.05	260.98	5.50	260.58	259.78	259.91	5.83	259.25	2.06	259.23	3.46	259.86	14.02	
QUOTE PROGETTO																													
DIST.PARZIALI PROGETTO																													



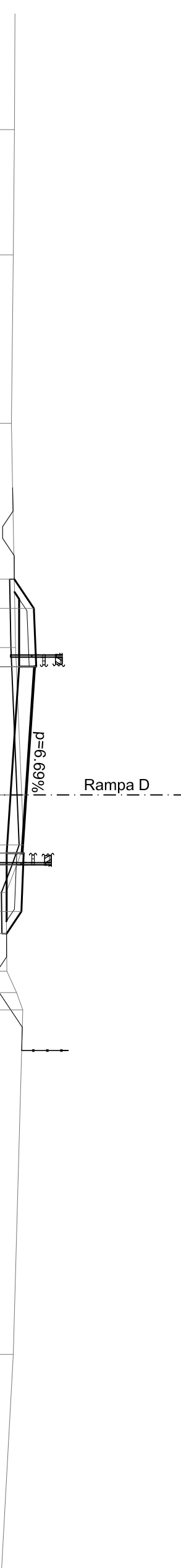
SCAVI E BONIFICHE	
STERRO	3.061 mq
SCOTICO	15.351 m
FOSSO	1.977 mq
RILEVATI	
RILEVATO	0.583 mq
TERRENO VEGETALE	7.797 m
SOVRASTRUTTURA STRADALE	
RIEMPIMENTO ARGINELLO	2.002 mq
CASSONETTO	8.000 m

SEZIONE N. : 35  
 QT. PROGETTO : 260.079  
 DIST. PROG. : 0+714.850  
 DIST. PREC. : 14.850  
 DIST. SUCC. : 19.745

SCALA 1:200

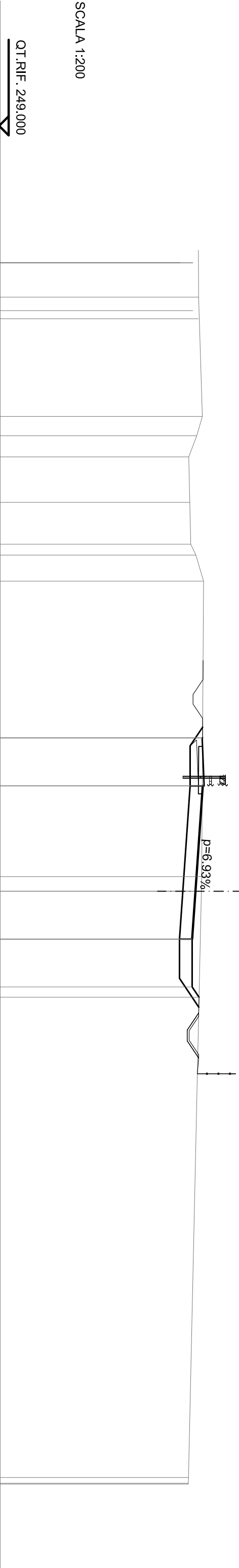
QT. RIF. 249.000

QUOTE TERRENO	259.59	259.53	259.46	259.63	259.90	259.99	259.23	259.25	259.26	259.67	259.94	259.54	
DIST. PARZIALI TERRENO	6.96	5.37	7.23	9.62	6.32	2.15	1.18	1.75	1.63	0.92	0.74	14.78	9.89
QUOTE PROGETTO	259.58 260.42 259.79 260.45 260.52 260.45 260.08 259.91 259.25 259.98 259.91 259.98 259.91 259.88 259.25												
DIST. PARZIALI PROGETTO	1.25	2.50	5.50	2.50	2.50	0.95							
DIST. PARZIALI PROGETTO	39.52												



SCAVI E BONIFICHE	
STERRO	11.621 mq
SCOTICO	2.483 m
FOSSO	1.474 mq
RILEVATI	
TERRENO VEGETALE	6.023 m
SOVRASTRUTTURA STRADALE	
RIEMPIMENTO ARGINELLO	0.891 mq
CASSONETTO	8.000 m

SEZIONE N. : 36  
 QT. PROGETTO : 259,258  
 DIST. PROG. : 0+734.595  
 DIST. PREC. : 19,745  
 DIST. SUCC. : 24,212



SCALA 1:200

QT. RIF. 249,000

QUOTE TERRENO	DIST. PARZIALI TERRENO	QUOTE PROGETTO	DIST. PARZIALI PROGETTO
259.42	6.23	259.11 258.45 259.11	2.50
259.61	1.10	259.11 259.40	0.43
259.32	2.37		
258.90	2.19		
258.96	0.57		
259.01	1.36		
259.28	15.44	259.63 259.61	2.50
259.68	0.76	258.98 259.64 259.71 259.64	5.50
259.58		259.26	2.50
259.57		259.08 258.42 259.08	2.50
		259.08 259.44	0.54
	30.64		
258.89			
258.88			
			21.88
			2.50

SCAVI E BONIFICHE	
STERRO	10.939 mq
SCOTTICO	5.120 m
FOSSO	0.872 mq
RILEVATI	
TERRENO VEGETALE	6.161 m
SOVRASTRUTTURA STRADALE	
RIEMPIMENTO ARGINELLO	1.001 mq
CASSONETTO	8.000 m

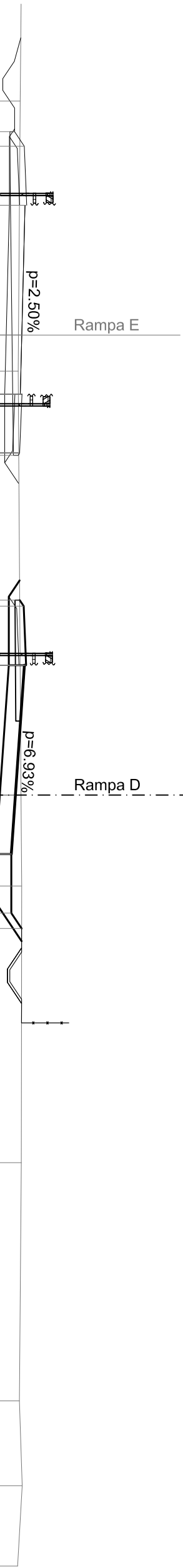
SEZIONE N. : 45  
 QT. PROGETTO : 258.849  
 DIST.PROG. : 1+407.056

SEZIONE N. : 37  
 QT. PROGETTO : 258.579  
 DIST.PROG. : 0+758.807  
 DIST.PREC. : 24.212  
 DIST.SUCC. : 41.013

SCALA 1:200

QT.RIF. 248.000

QUOTE TERRENO	DIST. PARZIALI TERRENO	QUOTE PROGETTO	DIST. PARZIALI PROGETTO
258.78	4.72	258.55	0.62
		258.96	2.50
	11.44	258.33	
		258.99	5.50
		259.06	
		258.99	2.50
		258.85	2.50
258.70	3.45	258.79	
		258.13	2.50
		258.86	2.50
		258.79	
		258.86	6.13
		258.76	
		258.70	2.50
	14.50	258.76	
		258.93	5.50
		258.30	
		258.96	2.50
		259.03	
		258.96	2.50
		258.58	2.50
258.82	3.85	258.41	
		257.75	2.50
		258.41	2.50
258.84	11.72	258.41	0.65
		258.84	
			10.09
258.83			
		258.75	3.60
		258.87	3.40
		258.67	

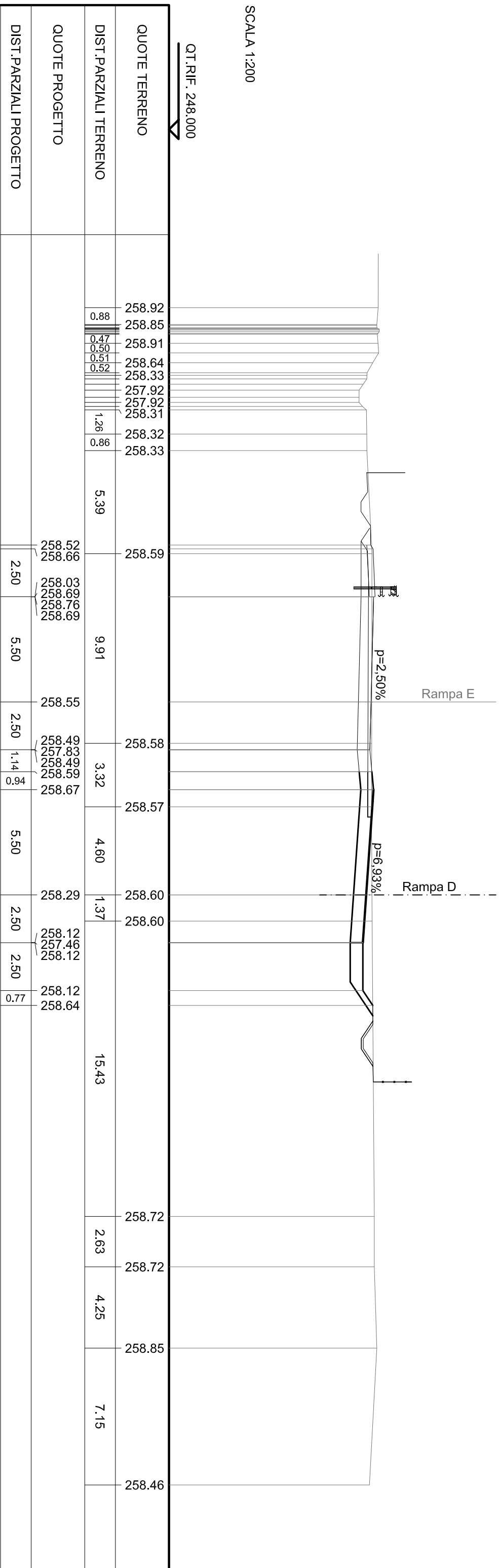


SCAVI E BONIFICHE	
STERRO	10.796 mq
SCOTICO	2.368 m
FOSSO	0.907 mq
RILEVATI	
TERRENO VEGETALE	3.429 m
SOVRASTRUTTURA STRADALE	
CASSONETTO	8.940 m

SEZIONE N. : 45a  
 QT. PROGETTO : 258.548  
 DIST.PROG. : 1+431.705

SEZIONE N. : 37a  
 QT. PROGETTO : 258.293  
 DIST.PROG. : 0+782.432  
 DIST.PREC. : 23.625  
 DIST.SUCC. : 17.388

SCALA 1:200



QT. RIF. 248.000

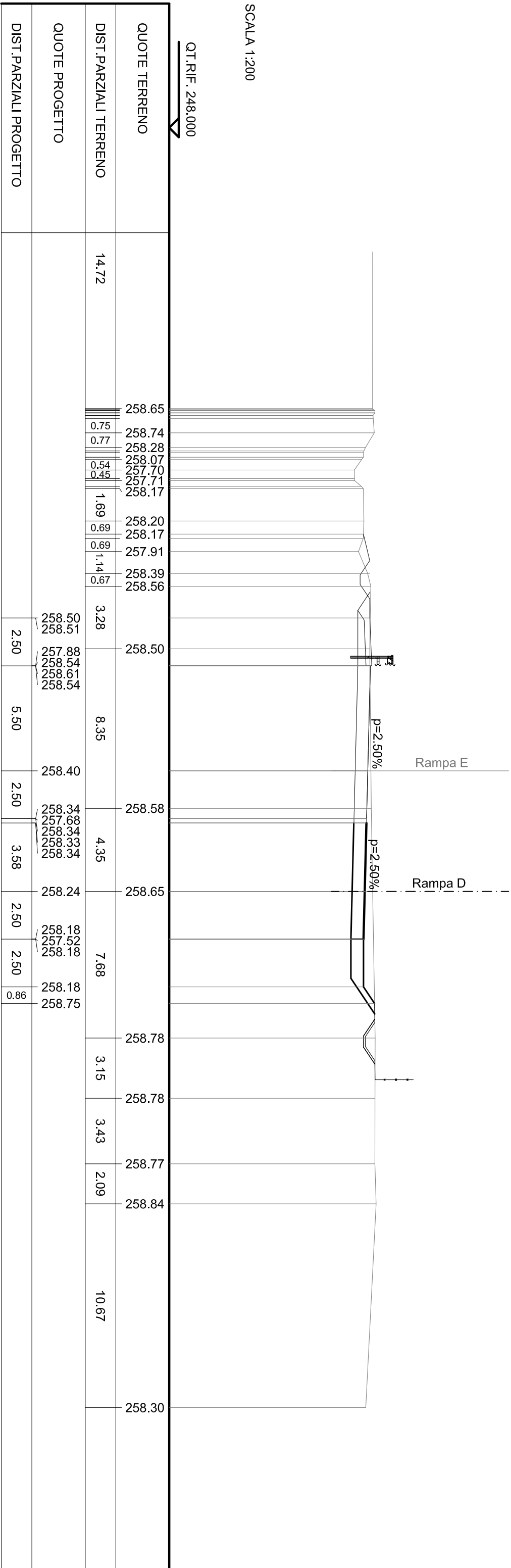
SCAVIE BONIFICHE	
STERRO	9.984 mq
FOSSO	0.912 mq
RILEVATI	
TERRENO VEGETALE	3.538 m
SOVRASTRUTTURA STRADALE	
CASSONETTO	6.084 m

SEZIONE N. : 46  
 QT. PROGETTO : 258.400  
 DIST. PROG. : 1+449.992

SEZIONE N. : 38  
 QT. PROGETTO : 258.240  
 DIST. PROG. : 0+799.820  
 DIST. PREC. : 17.388  
 DIST. SUCC. : 7.839

SCALA 1:200

QT. RIF. 248.000




SCAVI E BONIFICHE	
STERRO	10.484 mq
FOSSO	0.870 mq
RILEVATI	
TERRENO VEGETALE	3.687 m
SOVRASTRUTTURA STRADALE	
CASSONETTO	5.335 m

SEZIONE N. : 47  
 QT. PROGETTO : 258.352  
 DIST. PROG. : 1+457.961

SEZIONE N. : 39  
 QT. PROGETTO : 258.216  
 DIST. PROG. : 0+807.659  
 DIST. PREC. : 7.839  
 DIST. SUCC. : 23.805

SCALA 1:200

QT. RIF. 248.000





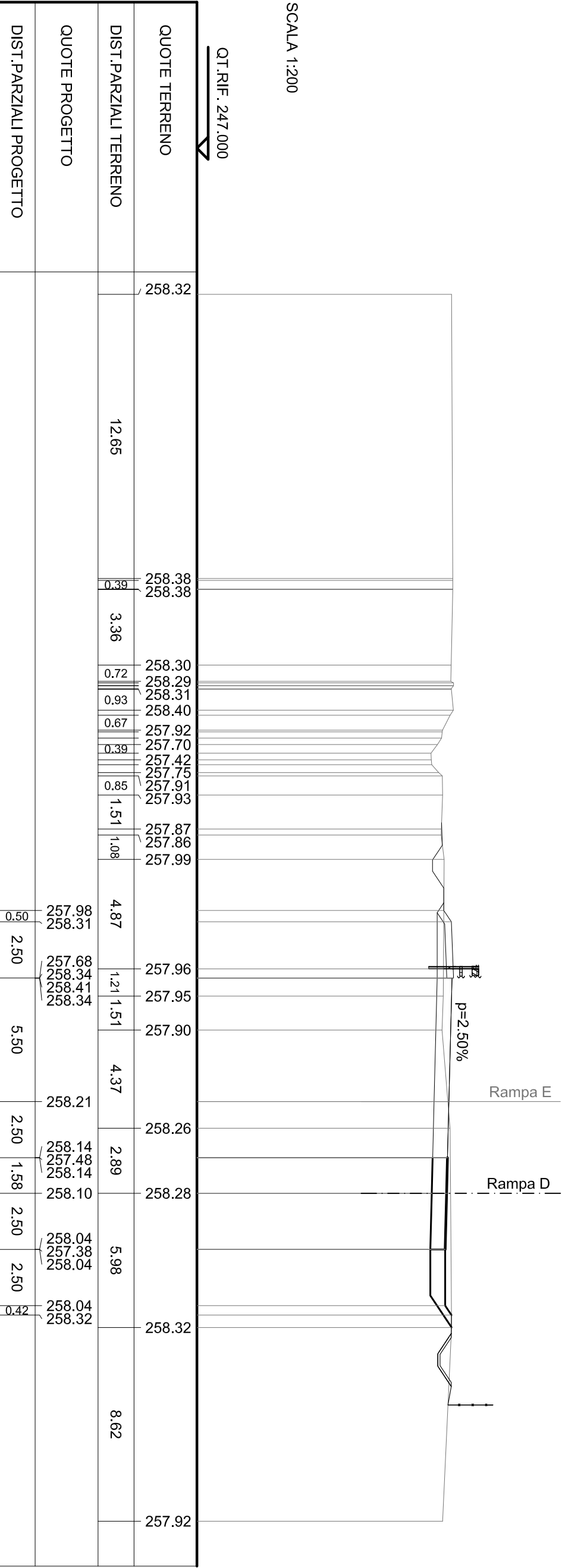
SCAVI E BONIFICHE	
STERRO	6.027 mq
FOSSO	0.760 mq
RILEVATI	
TERRENO VEGETALE	3.003 m
SOVRASTRUTTURA STRADALE	
CASSONETTO	4.080 m

SEZIONE N. : 48  
 QT. PROGETTO : 258.205  
 DIST.PROG. : 1+481.964

SEZIONE N. : 40  
 QT. PROGETTO : 258.103  
 DIST.PROG. : 0+831.464  
 DIST.PREC. : 23.805  
 DIST.SUCC. : 24.397

SCALA 1:200

QT.RIF. 247.000



SCAVI E BONIFICHE	
STERRO	1.260 mq
RILEVATI	
TERRENO VEGETALE	3.026 m
SOVRASTRUTTURA STRADALE	
CASSONETTO	4.000 m

SEZIONE N. : 49  
 QT. PROGETTO : 258,057  
 DIST.PROG. : 1+506,392

SEZIONE N. : 41  
 QT. PROGETTO : 257,957  
 DIST.PROG. : 0+855,861  
 DIST.PREC. : 24,397

SCALA 1:200

QT.RIF. 246,000

