

MATRICE DI REVISIONE

REV	DATA	DESCRIZIONE MODIFICA
0		
1		
2		
3		
4		
5		

N.B.: LA TAVOLA SOSTITUISCE QUELLA RELATIVA AL CODICE DEL PROGETTO ESECUTIVO



COLLEGAMENTO AUTOSTRADALE
DALMINE - COMO - VARESE - VALICO DEL GAGGIOLO E OPERE AD ESSO CONNESSE

CODICE C.U.P. F11B06000270007

TRATTE B1, B2, C, D, TRVA13+14, GREENWAY

AS BUILT

TRATTA B1 - SVINCOLO DI LOMAZZO (da Pk -0+850 a Pk 1+800)

PROGETTO STRADALE
SVINCOLO LOMAZZO
SEZIONI TRASVERSALI
SEZIONI TRASVERSALI - RAMO G

IDENTIFICAZIONE ELABORATO

CODICE PROGETTO: F00107B

FASE PROGETTUALE	LOTTO	ZONA	OPERA	TRATTO D'OPERA	AMBITO	TIPO ELABORATO	PROGRESSIVO	REVISIONE
A	0	C01	GE000	0	SD	SZ	005	E

Scala: 1:200:200

DATA	DESCRIZIONE	REV
Settembre 2015	Emissione	E

CONCEDENTE



CONCESSIONARIO

Autostrada Pedemontana Lombardia
Direttore Tecnico:
Ing. Enrico Arini
Referente Tecnico:
Ing. Sabrina Lattuada

APPROVATO

Autostrada Pedemontana Lombardia
Il Direttore dei Lavori:
Ing. Francesco Domanico

IMPRESA

RAGGRUPPAMENTO TEMPORANEO IMPRESE:

Mandataria	Mandante	Mandante	Mandante cooptata
STRABAG A.G.	GLF Grandi Lavori Fincosit S.p.A.	Impresa costruzioni Giuseppe Maltauro S.p.A.	STRABAG S.p.A.



PROGETTISTA - PROGETTO ESECUTIVO DI DETTAGLIO

RAGGRUPPAMENTO TEMPORANEO PROGETTISTI:

Mandataria	Mandante	Mandante	Mandante
3TI PROGETTI ITALIA INGEGNERIA INTEGRATA S.p.A.	GP Ingegneria srl GESTIONE PROGETTI DI INGEGNERIA	COSECONGI COSECONGI	Arch. Salvatore Vermiglio

RESPONSABILE DI PROGETTO ED INCARICATO DELL'INTEGRAZIONE FRA LE VARIE PRESTAZIONI:

Ing. Alberto Cecchini



ELABORAZIONE PROGETTUALE

PROGETTISTA:

3TI PROGETTI ITALIA S.p.A

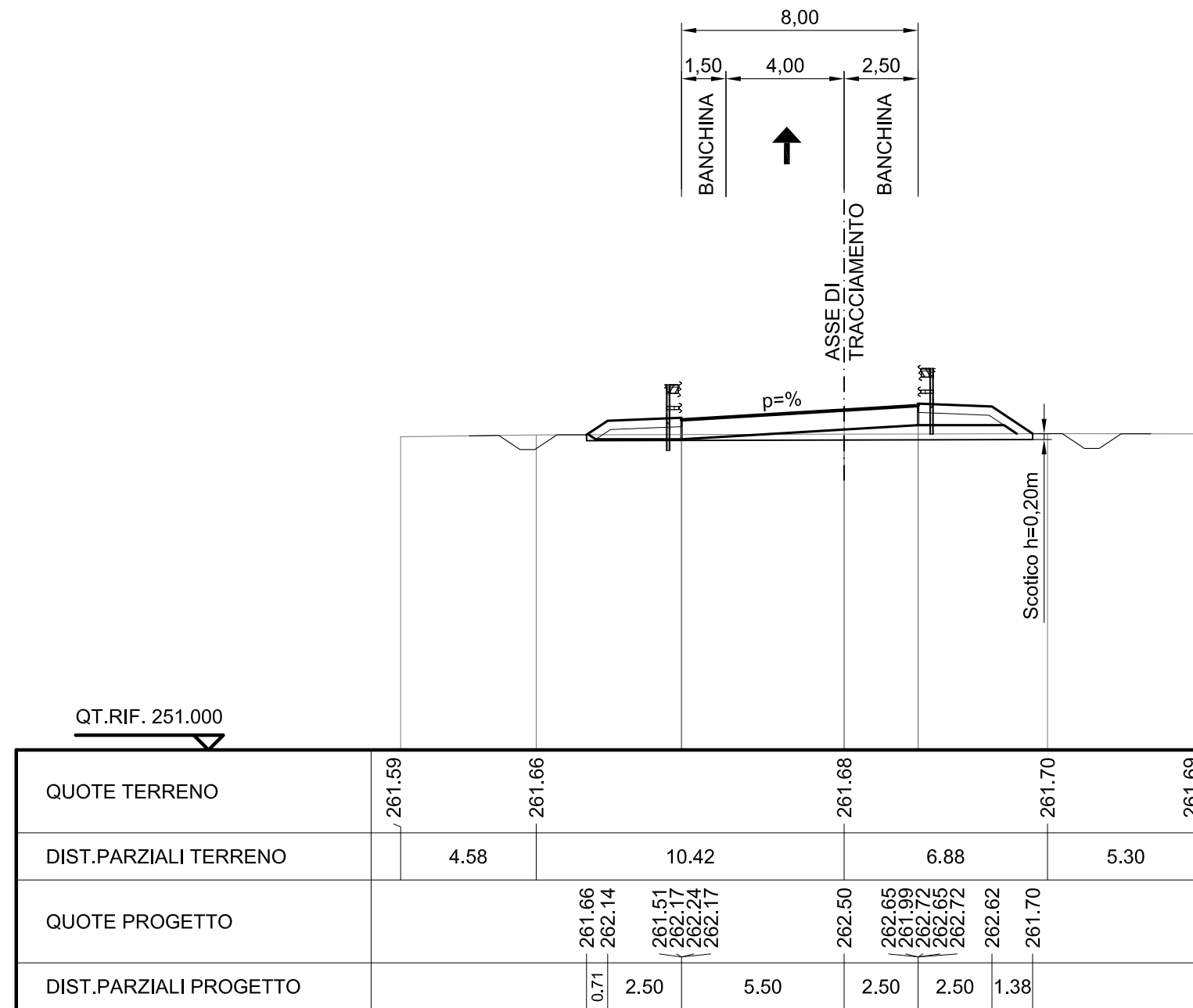
3TI ITALIA S.p.A.
DIRETTORE TECNICO
Ing. Stefano Luca Possati
Ordine degli Ingegneri
Provincia di Roma n. 20809

Redatto: Schiavi

Verificato: Lopes

Approvato: Possati

SEZIONE TIPO RAMO G



**SEZIONI CORRENTI MODIFICATE PER PV3 :
da SEZIONE "67" a SEZIONE "83"**

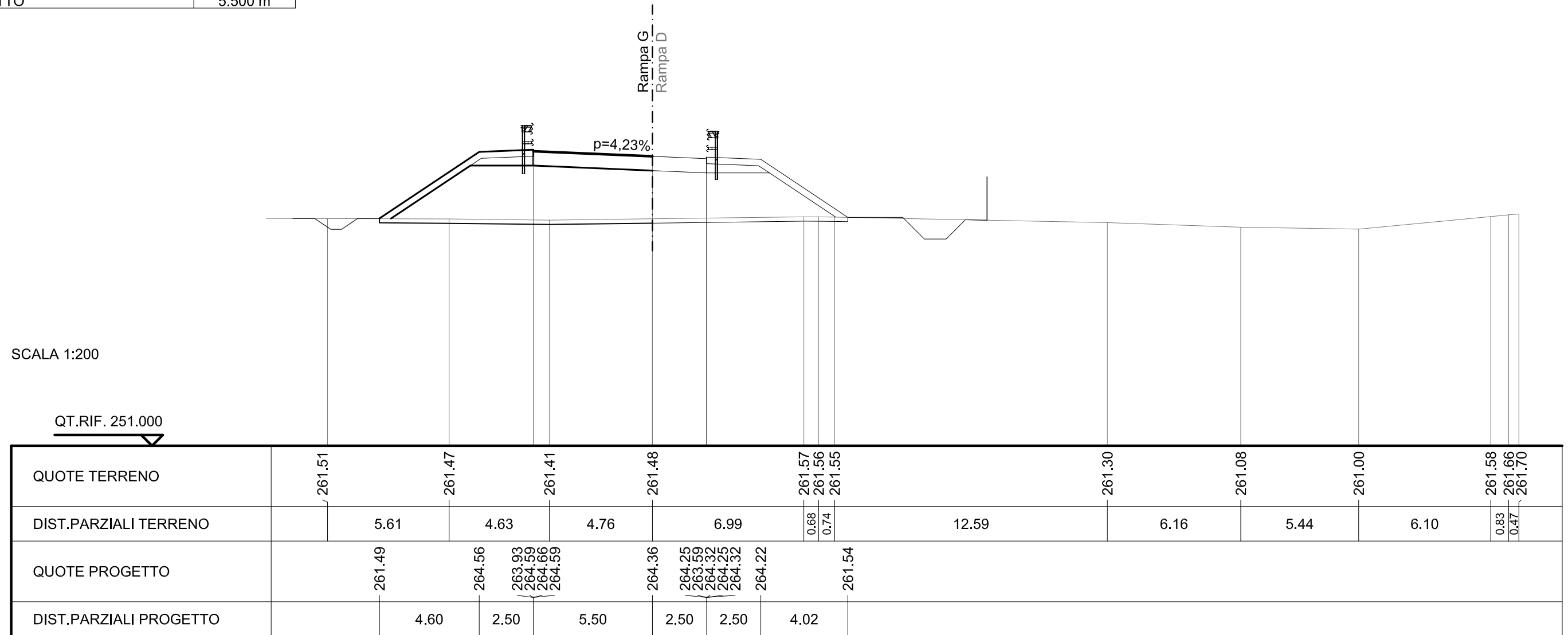
SCAVI E BONIFICHE	
SCOTICO	12.604 m
FOSSO	0.527 mq

RILEVATI	
RILEVATO	24.840 mq
TERRENO VEGETALE	8.106 m

SOVRASTRUTTURA STRADALE	
RILEVATO ARGINELLO	1.001 mq
CASSONETTO	5.500 m

SEZIONE N. : 1
 QT. PROGETTO : 264.360
 DIST.PROG. : 0+008.888
 DIST.SUCC. : 22.924

SEZIONE N. : 14
 QT. PROGETTO : 264.360
 DIST.PROG. : 0+290.150



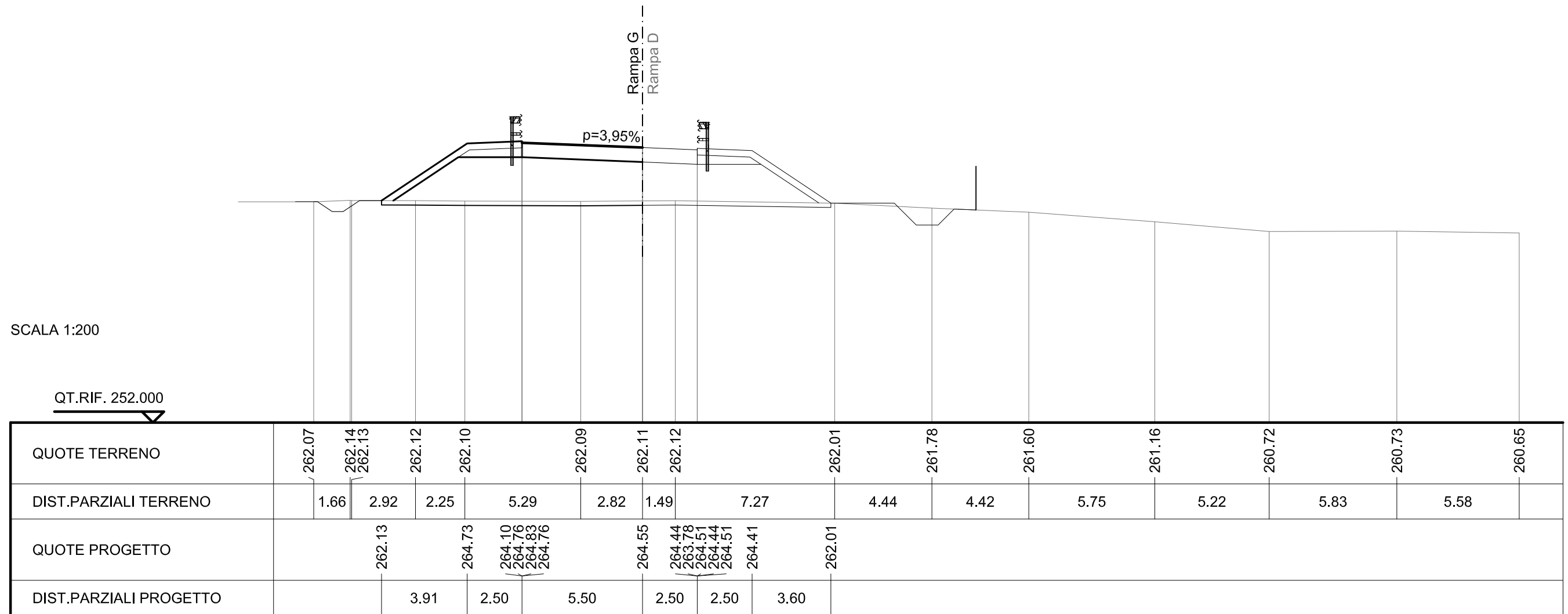
SCAVI E BONIFICHE	
SCOTICO	11.909 m
FOSSO	0.597 mq

RILEVATI	
RILEVATO	19.220 mq
TERRENO VEGETALE	7.271 m

SOVRASTRUTTURA STRADALE	
RILEVATO ARGINELLO	1.001 mq
CASSONETTO	5.500 m

SEZIONE N. : 2
 QT. PROGETTO : 264.547
 DIST.PROG. : 0+031.812
 DIST.PREC. : 22.924
 DIST.SUCC. : 22.353

SEZIONE N. : 15
 QT. PROGETTO : 264.547
 DIST.PROG. : 0+313.074



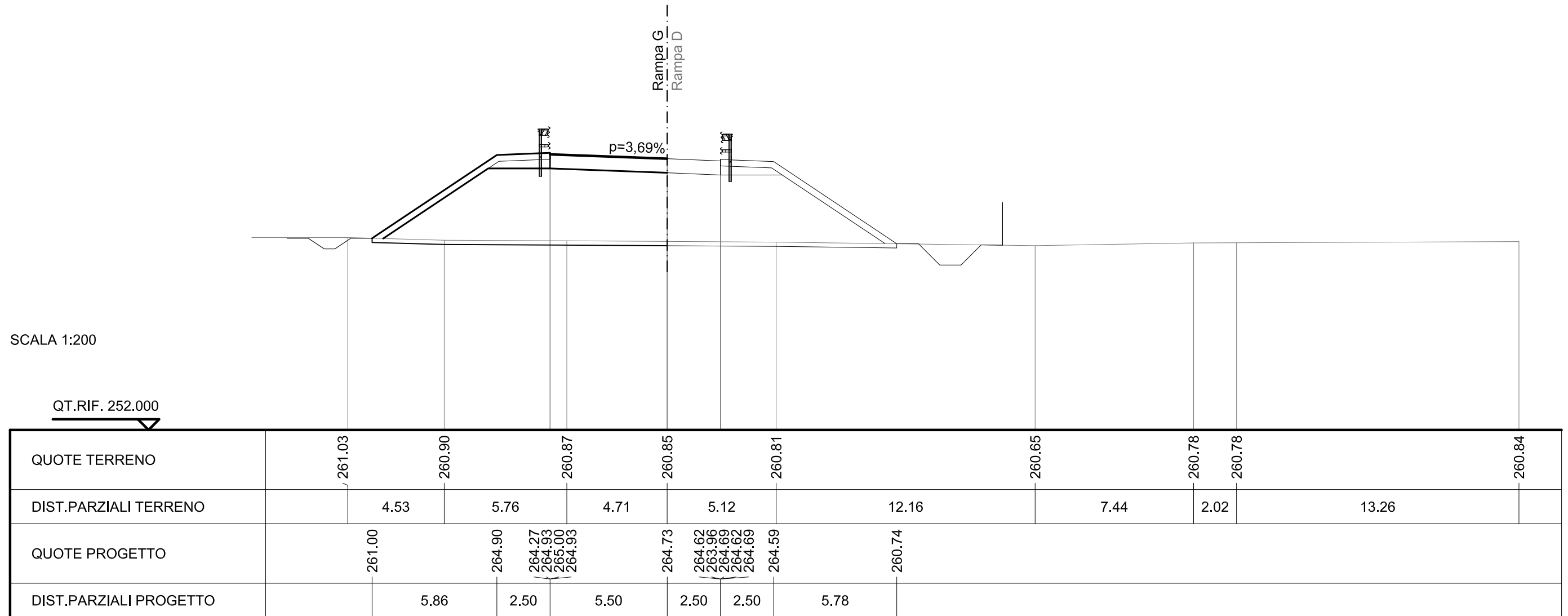
SCAVI E BONIFICHE	
SCOTICO	13.857 m
FOSSO	0.025 mq

RILEVATI	
RILEVATO	36.433 mq
TERRENO VEGETALE	9.612 m

SOVRASTRUTTURA STRADALE	
RILEVATO ARGINELLO	1.001 mq
CASSONETTO	5.500 m

SEZIONE N. : 3
 QT. PROGETTO : 264.730
 DIST.PROG. : 0+054.165
 DIST.PREC. : 22.353
 DIST.SUCC. : 39.600

SEZIONE N. : 16
 QT. PROGETTO : 264.730
 DIST.PROG. : 0+335.427



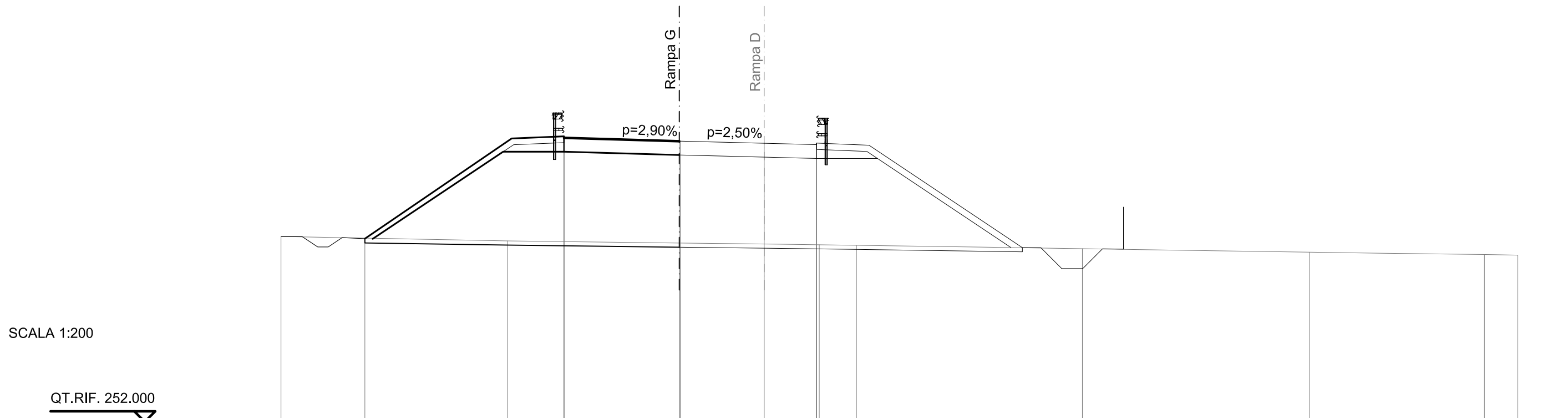
SCAVI E BONIFICHE	
SCOTICO	15.000 m

RILEVATI	
RILEVATO	48.922 mq
TERRENO VEGETALE	10.986 m

SOVRASTRUTTURA STRADALE	
RILEVATO ARGINELLO	1.001 mq
CASSONETTO	5.500 m

SEZIONE N. : 5
 QT. PROGETTO : 265.370
 DIST.PROG. : 0+120.372
 DIST.PREC. : 26.607
 DIST.SUCC. : 23.431

SEZIONE N. : 18
 QT. PROGETTO : 265.270
 DIST.PROG. : 0+401.569



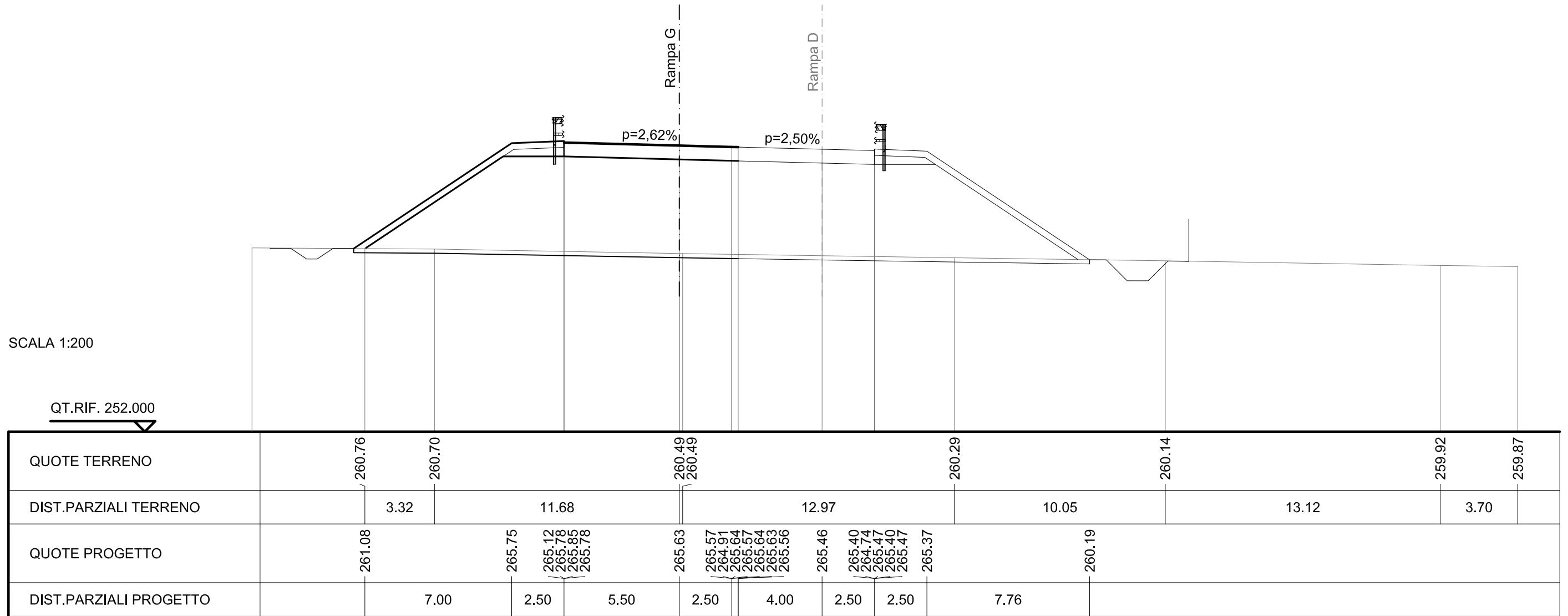
QUOTE TERRENO	260.72	260.62		260.52	260.44	260.41		260.24		260.08		259.97	259.94			
DIST.PARZIALI TERRENO		6.81		8.19		6.67		1.77		10.78		10.84		8.33		1.60
QUOTE PROGETTO	260.83		265.50	264.87 265.53 265.60 265.53	265.37 265.37		265.27	265.21 264.55 265.28 265.21 265.28	265.18		260.30					
DIST.PARZIALI PROGETTO		7.00		2.50		5.50		4.00		2.50		2.50		7.32		

SCAVI E BONIFICHE	
SCOTICO	17.807 m

RILEVATI	
RILEVATO	65.023 mq
TERRENO VEGETALE	11.363 m

SOVRASTRUTTURA STRADALE	
RILEVATO ARGINELLO	1.131 mq
CASSONETTO	8.000 m

SEZIONE N. : 6 SEZIONE N. : 19
 QT. PROGETTO : 265.634 QT. PROGETTO : 265.462
 DIST.PROG. : 0+143.803 DIST.PROG. : 0+425.000
 DIST.PREC. : 23.431
 DIST.SUCC. : 10.105



SCALA 1:200

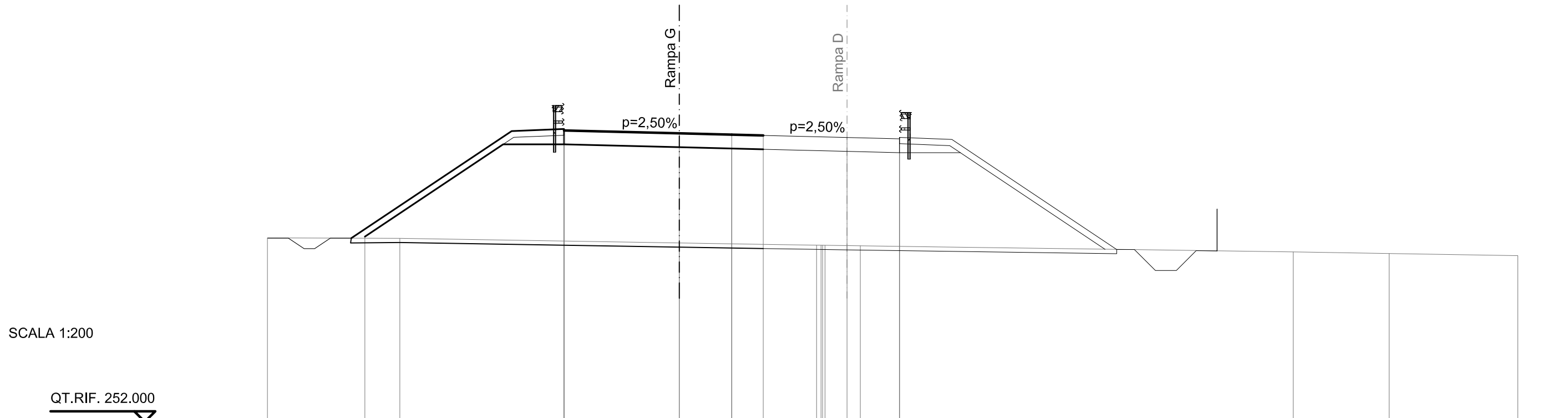
QT.RIF. 252.000

SCAVI E BONIFICHE	
SCOTICO	19.002 m

RILEVATI	
RILEVATO	71.978 mq
TERRENO VEGETALE	12.559 m

SOVRASTRUTTURA STRADALE	
RILEVATO ARGINELLO	1.602 mq
CASSONETTO	8.000 m

SEZIONE N. : 7 SEZIONE N. : 20
 QT. PROGETTO : 265.744 QT. PROGETTO : 265.544
 DIST.PROG. : 0+153.908 DIST.PROG. : 0+435.105
 DIST.PREC. : 10.105
 DIST.SUCC. : 14.895



QUOTE TERRENO	260.76	260.74		260.52	260.41	260.41	260.38		260.09	260.02	259.91
DIST.PARZIALI TERRENO	1.67	13.33		6.55	1.69	20.65		4.58	6.14		
QUOTE PROGETTO	261.18	265.85	265.22 265.88 265.95 265.88	265.74	265.68 265.02 265.75 265.68 265.75 265.64 265.69	265.54	265.48 264.82 265.55 265.48 265.55	265.45	260.21		
DIST.PARZIALI PROGETTO	7.00	2.50	5.50	2.50	1.50	4.00	2.50	2.50	7.86		

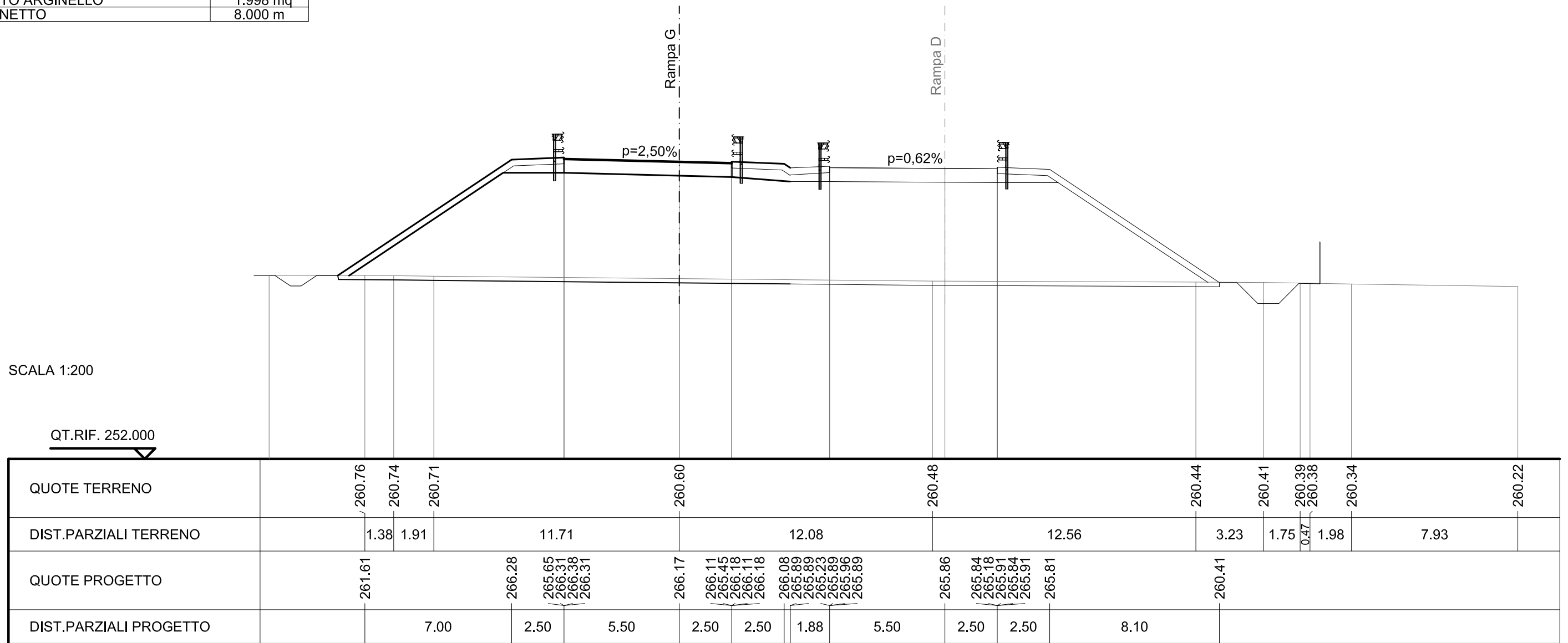
SCAVI E BONIFICHE	
SCOTICO	20.289 m

RILEVATI	
RILEVATO	85.607 mq
TERRENO VEGETALE	13.906 m

SOVRASTRUTTURA STRADALE	
RILEVATO ARGINELLO	1.998 mq
CASSONETTO	8.000 m

SEZIONE N. : 11
 QT. PROGETTO : 266.172
 DIST.PROG. : 0+193.772
 DIST.PREC. : 16.010
 DIST.SUCC. : 24.836

SEZIONE N. : 24
 QT. PROGETTO : 265.858
 DIST.PROG. : 0+475.000



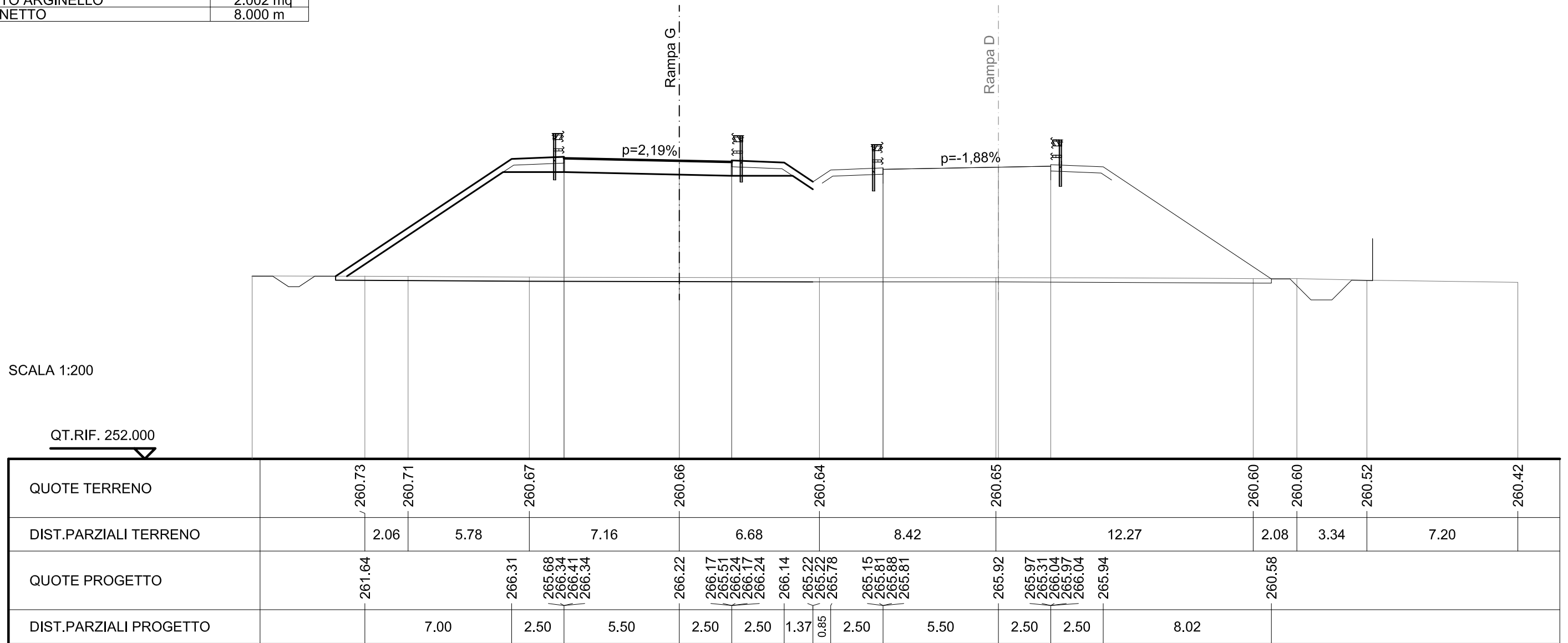
SCAVI E BONIFICHE	
SCOTICO	21.371 m

RILEVATI	
RILEVATO	90.901 mq
TERRENO VEGETALE	15.206 m

SOVRASTRUTTURA STRADALE	
RILEVATO ARGINELLO	2.002 mq
CASSONETTO	8.000 m

SEZIONE N. : 12
 QT. PROGETTO : 266.223
 DIST.PROG. : 0+218.608
 DIST.PREC. : 24.836
 DIST.SUCC. : 17.962

SEZIONE N. : 25
 QT. PROGETTO : 265.918
 DIST.PROG. : 0+500.000



SCAVI E BONIFICHE	
SCOTICO	23.999 m

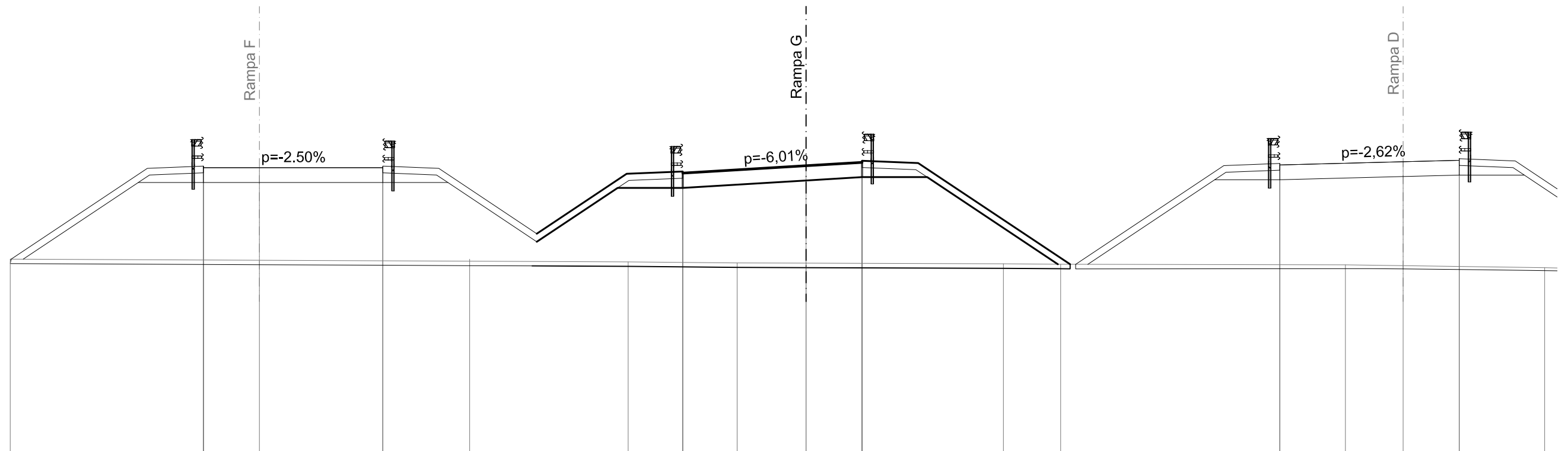
RILEVATI	
RILEVATO	68.348 mq
TERRENO VEGETALE	18.366 m

SOVRASTRUTTURA STRADALE	
RILEVATO ARGINELLO	2.002 mq
CASSONETTO	8.000 m

SEZIONE N. : 83
 QT. PROGETTO : 264.771
 DIST.PROG. : 1+827.917

SEZIONE N. : 16
 QT. PROGETTO : 264.860
 DIST.PROG. : 0+293.302
 DIST.PREC. : 4.063
 DIST.SUCC. : 12.368

SEZIONE N. : 29
 QT. PROGETTO : 265.037
 DIST.PROG. : 0+579.523



SCALA 1:200

QT.RIF. 252.000

QUOTE TERRENO					260.69			260.57		260.52	260.51			260.48	260.46			260.44		260.31					
DIST.PARZIALI TERRENO						7.07		4.86		3.07		8.80		2.55		12.70		8.89							
QUOTE PROGETTO		264.74	264.77 264.11 264.84 264.77	264.77		264.77 264.11 264.77 264.84	264.74		261.97 261.68		264.50	263.87 264.53 264.60 264.53		264.86	265.01 264.35 265.08 265.01 265.08	264.98		260.46 260.46		264.86	264.23 264.89 264.96 264.89		265.04	265.10 264.44 265.17 265.10 265.17	265.07
DIST.PARZIALI PROGETTO	5.80	2.50	2.50	5.50	2.50	4.15	4.22	2.50	5.50	2.50	2.50	6.78		6.61	2.50	5.50	2.50	2.50							

SCAVI E BONIFICHE	
SCOTICO	19.843 m
FOSSO	0.391 mq

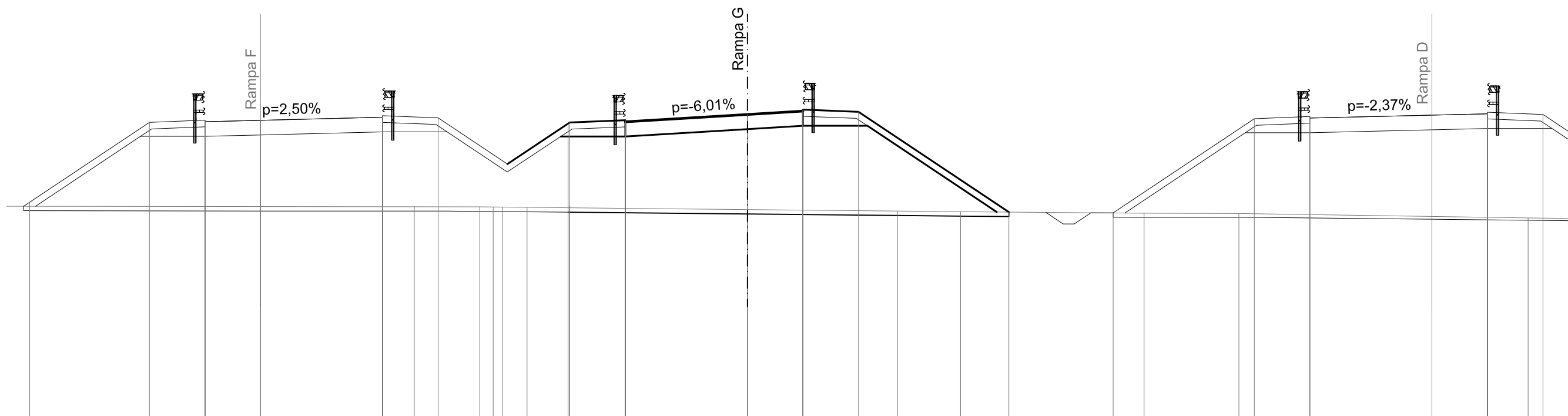
RILEVATI	
RILEVATO	58.595 mq
TERRENO VEGETALE	13.368 m

SOVRASTRUTTURA STRADALE	
RIEMPIMENTO ARGINELLO	1.966 mq
CASSONETTO	8.000 m

SEZIONE N. : 82a
 QT. PROGETTO : 264.492
 DIST.PROG. : 1+817.573

SEZIONE N. : 16a
 QT. PROGETTO : 264.753
 DIST.PROG. : 0+305.670
 DIST.PREC. : 12.368
 DIST.SUCC. : 0.001

SEZIONE N. : 29a
 QT. PROGETTO : 264.724
 DIST.PROG. : 0+593.034



SCALA 1:200

QT.RIF. 251.000

QUOTE TERRENO						260.62		260.59	260.59	260.58	260.57		260.47		260.41	260.38		260.31	260.30		260.09																						
DIST.PARZIALI TERRENO						2.95		0.60	0.40	1.12		9.92		6.76	2.84		8.26		4.27		13.02																						
QUOTE PROGETTO	260.80	264.40	264.43	263.77	264.50	264.43	264.49	264.63	263.97	264.63	264.70	264.63	264.60	264.34	260.66	264.39	264.42	264.49	263.76	264.42	264.75	264.90	264.24	264.97	264.90	264.97	264.90	264.87	260.36	260.33	264.56	264.59	264.66	263.93	264.59	264.72	264.78	264.12	264.85	264.78	264.85	264.78	264.75
DIST.PARZIALI PROGETTO	5.39	2.50	2.50	5.50	2.50	5.85	2.50	5.50	2.50	2.50	6.77	4.69	6.35	2.50	5.50	2.50	2.50																										

SCAVI E BONIFICHE	
SCOTICO	19.842 m
FOSSO	0.391 mq

RILEVATI	
RILEVATO	58.590 mq
TERRENO VEGETALE	13.368 m

SOVRASTRUTTURA STRADALE	
RIEMPIMENTO ARGINELLO	1.966 mq
CASSONETTO	8.000 m

SEZIONE N. : 82a

QT. PROGETTO : 264.492

DIST.PROG. : 1+817.573

SEZIONE N. : 16b

QT. PROGETTO : 264.753

DIST.PROG. : 0+305.671

DIST.PREC. : 0.001

DIST.SUCC. : 5.842

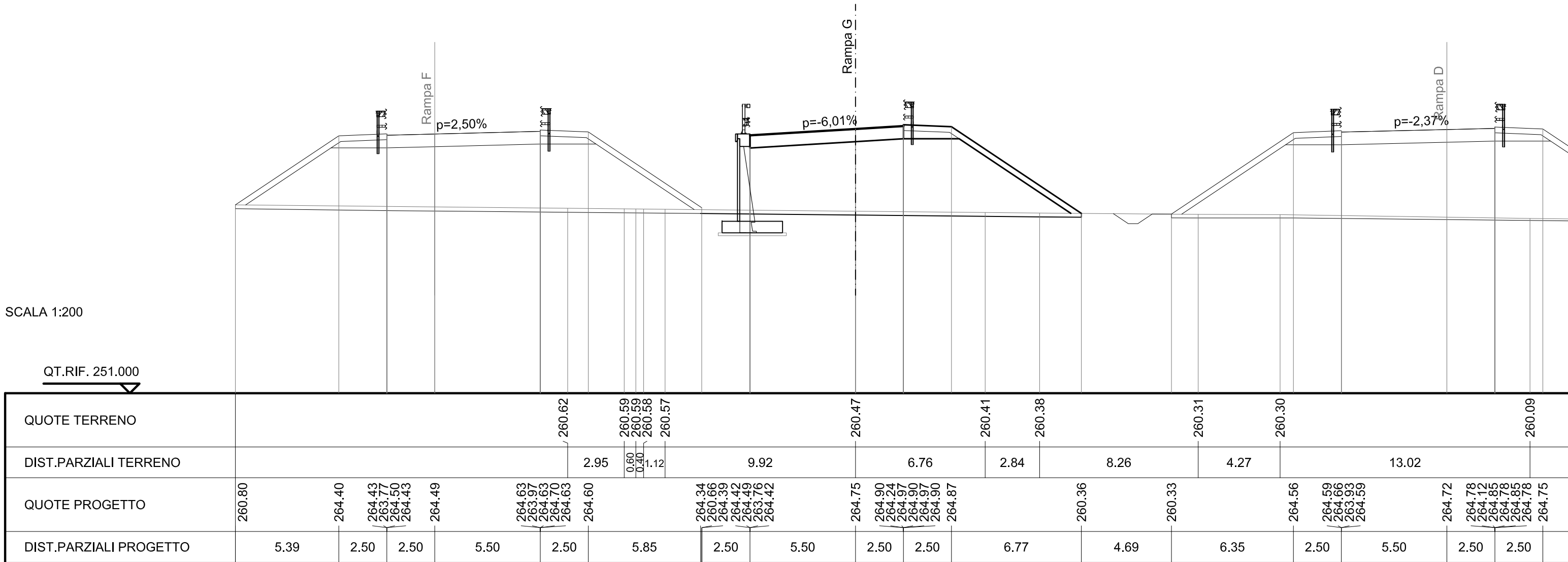
SEZIONE N. : 29a

QT. PROGETTO : 264.724

DIST.PROG. : 0+593.034

SCALA 1:200

QT.RIF. 251.000



SCAVI E BONIFICHE	
SCOTICO	18.153 m
FOSSO	0.590 mq

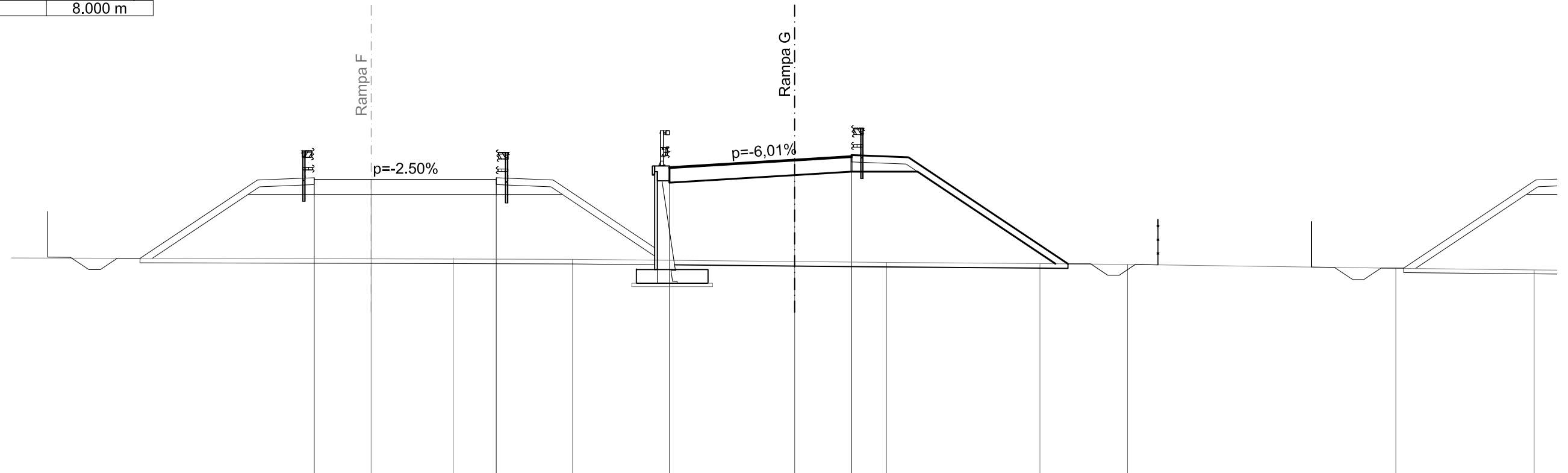
RILEVATI	
RILEVATO	55.351 mq
TERRENO VEGETALE	11.712 m

SOVRASTRUTTURA STRADALE	
RILEVATO ARGINELLO	1.269 mq
CASSONETTO	8.000 m

SEZIONE N. : 81
 QT. PROGETTO : 264.017
 DIST.PROG. : 1+800.000

SEZIONE N. : 18
 QT. PROGETTO : 264.864
 DIST.PROG. : 0+326.623
 DIST.PREC. : 15.110
 DIST.SUCC. : 29.278

SEZIONE N. : 31
 QT. PROGETTO : 264.011
 DIST.PROG. : 0+618.381



SCALA 1:200

QT.RIF. 251.000

QUOTE TERRENO					260.57		260.51			260.41		260.37		260.32		260.28			260.11		260.04		
DIST.PARZIALI TERRENO								5.24		9.76		4.04	6.74		3.85		11.79			6.08			
QUOTE PROGETTO	260.72		263.99	264.02	264.02	264.02	263.99	264.02	264.09	263.99	261.02	264.86	265.01	265.08	265.01	265.08	264.98		260.31		260.12		263.99
DIST.PARZIALI PROGETTO		4.90	2.50	2.50	5.50	2.50	4.45	0.64	5.50	2.50	2.50	7.01		14.75					5.80		2.50		

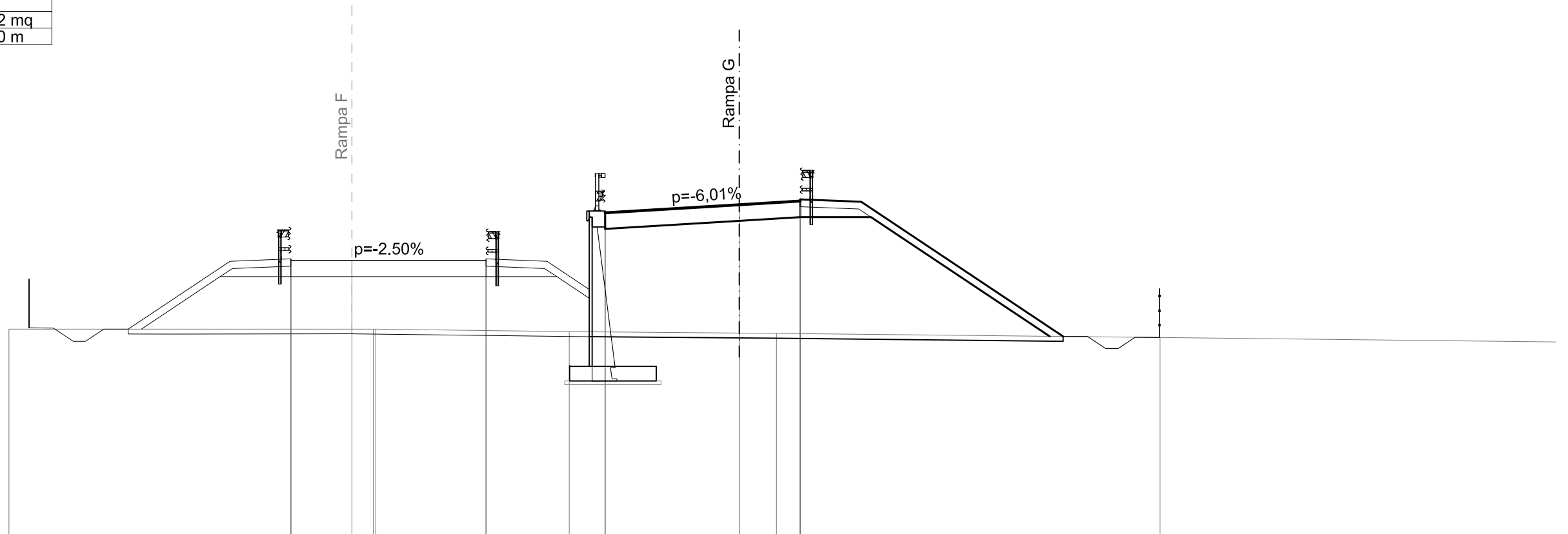
SCAVI E BONIFICHE	
SCOTICO	19.432 m
FOSSO	0.587 mq

RILEVATI	
RILEVATO	70.268 mq
TERRENO VEGETALE	13.248 m

SOVRASTRUTTURA STRADALE	
RILEVATO ARGINELLO	1.272 mq
CASSONETTO	8.000 m

SEZIONE N. : 80
 QT. PROGETTO : 263.342
 DIST.PROG. : 1+775.000

SEZIONE N. : 19
 QT. PROGETTO : 265.632
 DIST.PROG. : 0+355.901
 DIST.PREC. : 29.278
 DIST.SUCC. : 20.313



QUOTE TERRENO					260.53 260.53			260.43		260.37 260.36			260.19
DIST.PARZIALI TERRENO							7.93		6.97	1.52		15.73	22.74
QUOTE PROGETTO	260.64	263.31	263.34 262.68 263.41 263.34	263.34		263.34 262.68 263.34 263.41	263.31	262.16 265.35 264.64 265.30 265.37 265.30	265.63	265.78 265.12 265.85 265.78 265.85	265.75		260.23
DIST.PARZIALI PROGETTO		4.00	2.50	2.50	5.50	2.50	1.72	0.65	5.50	2.50	2.50	8.28	

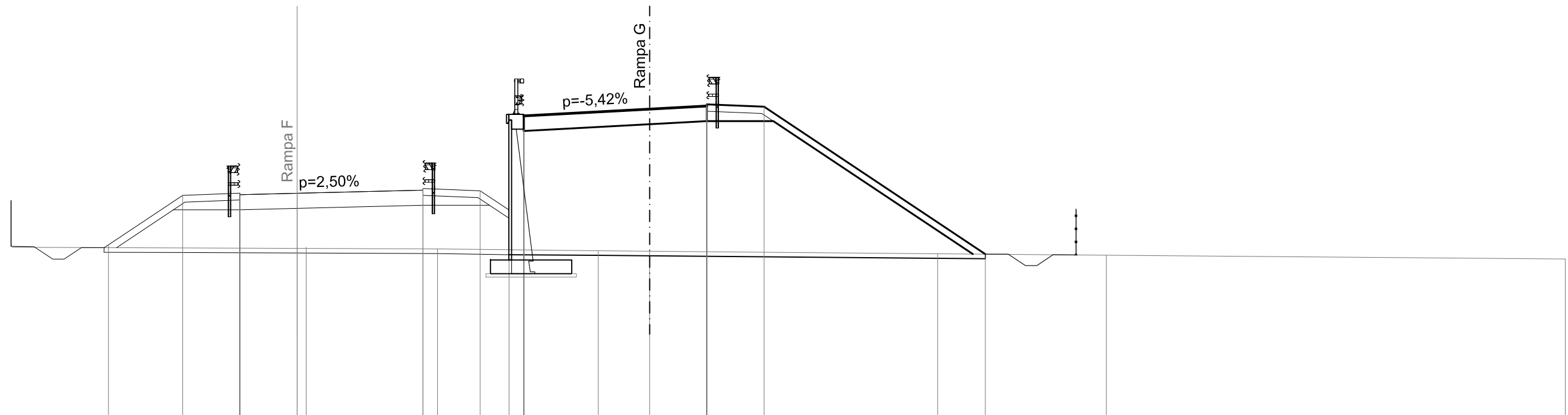
SCAVI E BONIFICHE	
SCOTICO	20.810 m
FOSSO	0.589 mq

RILEVATI	
RILEVATO	88.613 mq
TERRENO VEGETALE	14.904 m

SOVRASTRUTTURA STRADALE	
RIEMPIMENTO ARGINELLO	1.269 mq
CASSONETTO	8.000 m

SEZIONE N. : 79a
 QT. PROGETTO : 262.874
 DIST.PROG. : 1+757.656

SEZIONE N. : 19a
 QT. PROGETTO : 266.554
 DIST.PROG. : 0+376.214
 DIST.PREC. : 20.313
 DIST.SUCC. : 0.001



SCALA 1:200

QT.RIF. 253.000

QUOTE TERRENO				260.51			260.44			260.36	260.34			260.23		260.16		260.00
DIST.PARZIALI TERRENO					5.73			7.03		2.24		12.58			7.37			20.05
QUOTE PROGETTO	260.62	262.78	262.81 262.15 262.88 262.81	262.87		263.01 262.35 263.01 263.08 263.01	262.98	266.30 262.14 266.26 266.33 266.26 265.60 266.26	266.55	266.69 266.03 266.76 266.69 266.76 266.69	266.66			260.21				
DIST.PARZIALI PROGETTO		3.24	2.50	2.50	5.50	2.50	1.26	0.64	5.50	2.50	2.50	9.67						

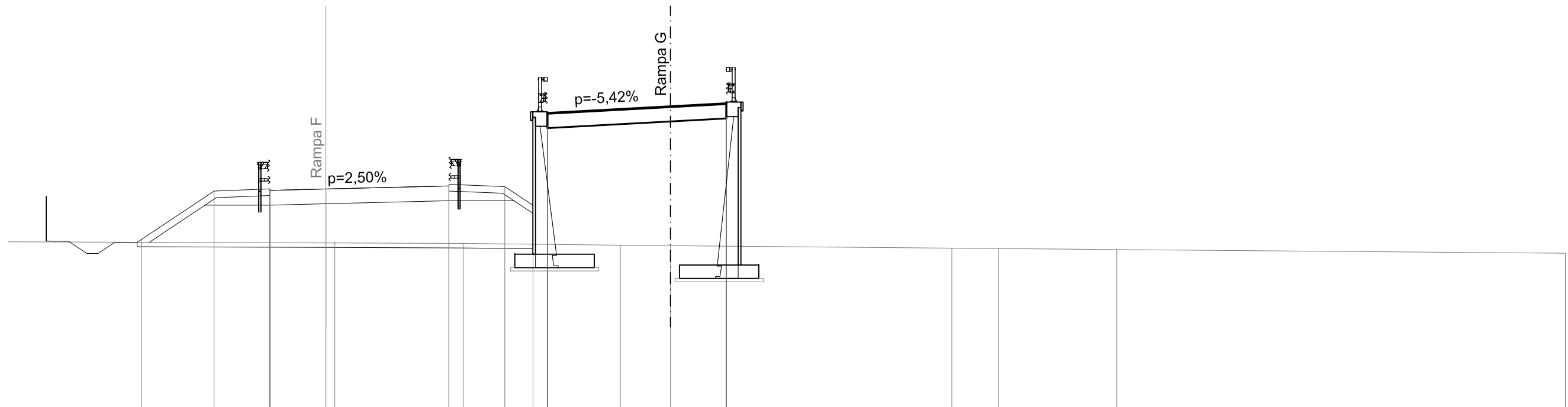
SCAVI E BONIFICHE	
SCOTICO	20.810 m
FOSSO	0.591 mq

RILEVATI	
RILEVATO	88.614 mq
TERRENO VEGETALE	14.905 m

SOVRASTRUTTURA STRADALE	
RIEMPIMENTO ARGINELLO	1.269 mq
CASSONETTO	8.000 m

SEZIONE N. : 79a
 QT. PROGETTO : 262.874
 DIST.PROG. : 1+757.656

SEZIONE N. : 19b
 QT. PROGETTO : 266.554
 DIST.PROG. : 0+376.215
 DIST.PREC. : 0.001
 DIST.SUCC. : 8.761



SCALA 1:200

QT.RIF. 253.000

QUOTE TERRENO				260.51		260.44		260.36	260.34		260.23		260.16		260.00
DIST.PARZIALI TERRENO					5.73		7.03		2.24		12.58		7.37		20.05
QUOTE PROGETTO	260.62	262.78	262.81 262.15 262.88 262.81	262.87		263.01 262.35 263.01 263.08 263.01	262.98	262.14 266.30 266.26 266.33 265.60 266.26	266.55	266.76					
DIST.PARZIALI PROGETTO		3.24	2.50	2.50	5.50	2.50	1.26	0.64	5.50	2.50					

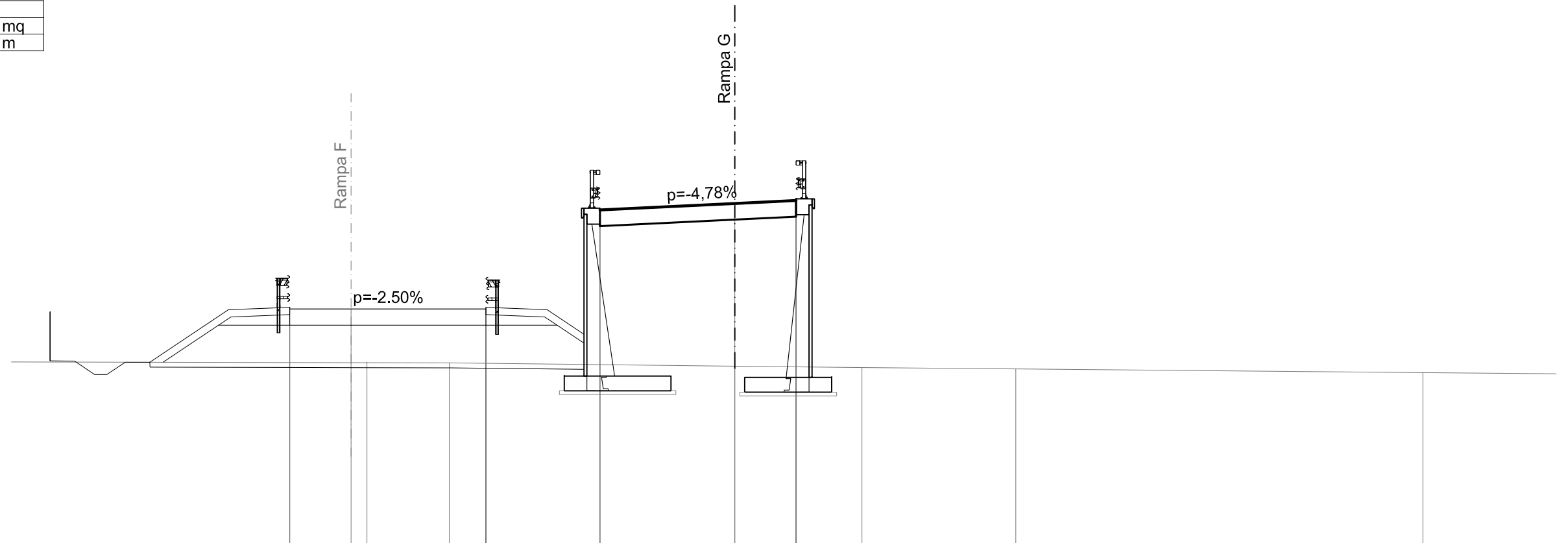
SCAVI E BONIFICHE	
SCOTICO	23.980 m
FOSSO	0.593 mq

RILEVATI	
RILEVATO	101.242 mq
TERRENO VEGETALE	18.211 m

SOVRASTRUTTURA STRADALE	
RILEVATO ARGINELLO	1.269 mq
CASSONETTO	8.000 m

SEZIONE N. : 79
 QT. PROGETTO : 262.667
 DIST.PROG. : 1+750.000

SEZIONE N. : 20
 QT. PROGETTO : 266.971
 DIST.PROG. : 0+384.976
 DIST.PREC. : 8.761
 DIST.SUCC. : 28.903



SCALA 1:200

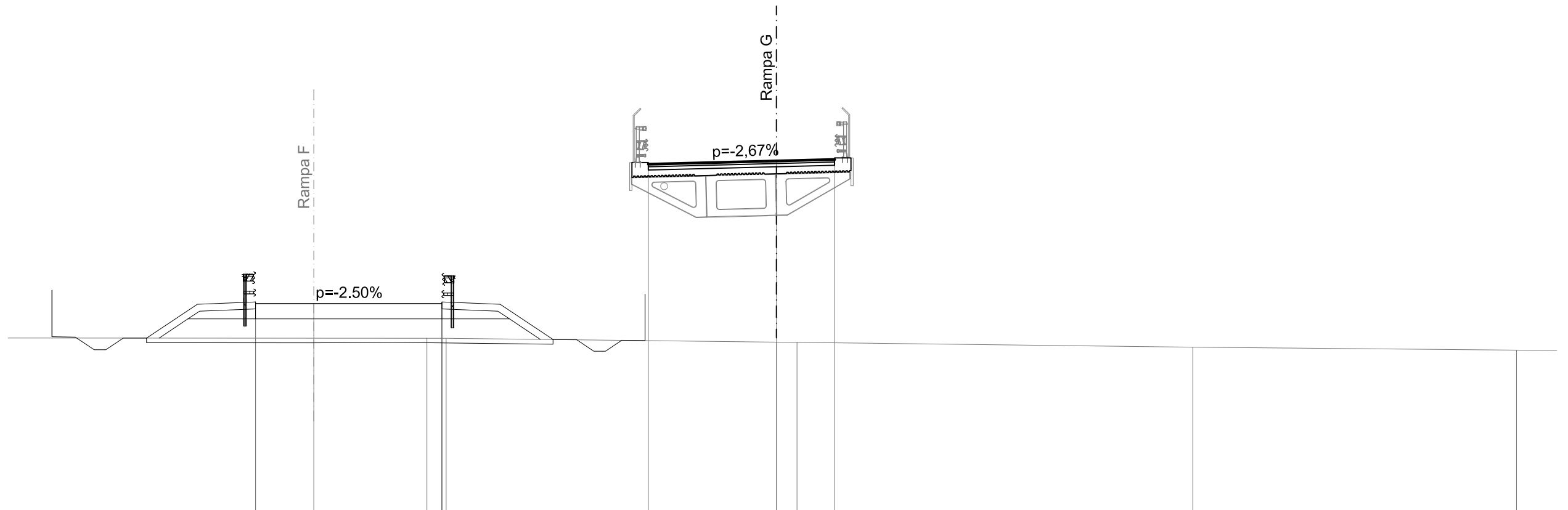
QT.RIF. 253.000

QUOTE TERRENO					260.51	260.47			260.34	260.28		260.22			260.07
DIST.PARZIALI TERRENO					3.36		11.64		5.19	6.27		16.60			6.07
QUOTE PROGETTO	260.62	262.64	262.67 262.01 262.74 262.67	262.67		262.67 262.01 262.67 262.74	262.64	261.63 266.75 266.05 266.71 266.78 266.71	266.97	267.09 266.43 267.16 267.09 267.16	267.06		262.06	262.06	260.16
DIST.PARZIALI PROGETTO	3.02	2.50	2.50	5.50	2.50	1.51	0.64	5.50	2.50	2.50	7.50	2.50	2.84		

RILEVATI	
RILEVATO	0.000 mq
SOVRASTRUTTURA STRADALE	
CASSONETTO	8.000 m

SEZIONE N. : 78
 QT. PROGETTO : 261.992
 DIST.PROG. : 1+725.000

SEZIONE N. : 21
 QT. PROGETTO : 268.115
 DIST.PROG. : 0+413.879
 DIST.PREC. : 28.903
 DIST.SUCC. : 14.595



SCALA 1:200

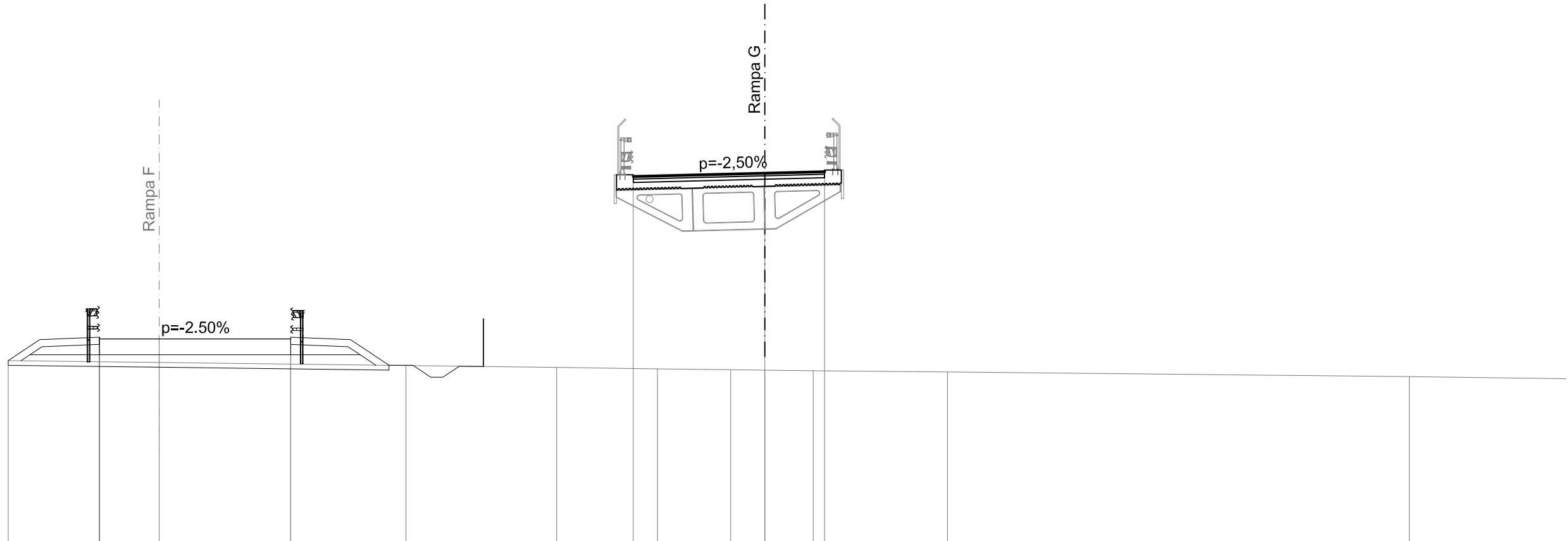
QT.RIF. 253.000

QUOTE TERRENO						260.51	260.50			260.34	260.33		260.12		259.99
DIST.PARZIALI TERRENO						0.82		14.18		0.88		16.99		13.90	4.71
QUOTE PROGETTO	260.67	261.96	261.99	261.33	262.06	261.99	261.99	261.96	260.45	267.97	268.12	268.18			
DIST.PARZIALI PROGETTO	1.94	2.50	2.50		5.50	2.50	2.27	4.09	5.50	2.50					

RILEVATI	
RILEVATO	0.000 mq
SOVRASTRUTTURA STRADALE	
CASSONETTO	8.000 m

SEZIONE N. : 77
 QT. PROGETTO : 261.627
 DIST.PROG. : 1+710.055

SEZIONE N. : 22
 QT. PROGETTO : 268.555
 DIST.PROG. : 0+428.475
 DIST.PREC. : 14.595
 DIST.SUCC. : 21.525

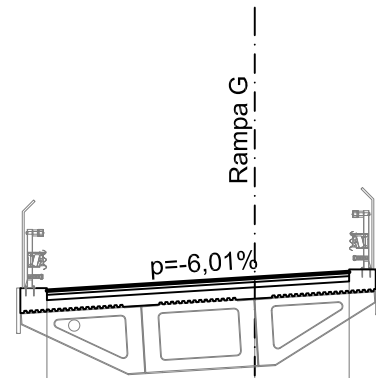


SCALA 1:200
 QT.RIF. 253.000

QUOTE TERRENO							260.52		260.44		260.38	260.34	260.32	260.30		260.25			260.05
DIST.PARZIALI TERRENO								6.30		4.22	3.06	1.43	2.02		5.61		19.31		10.88
QUOTE PROGETTO	260.72	261.60	261.63	260.97	261.70	261.63	261.63	261.63	260.97	261.63	261.70	261.60	260.52		268.42		268.56	268.62	
DIST.PARZIALI PROGETTO	1.31	2.50	2.50		5.50		2.50	1.61		10.21		5.50	2.50						

RILEVATI	
RILEVATO	0.000 mq
SOVRASTRUTTURA STRADALE	
CASSONETTO	8.000 m

SEZIONE N. : 27
 QT. PROGETTO : 268.987
 DIST.PROG. : 0+533.677
 DIST.PREC. : 33.677
 DIST.SUCC. : 16.323



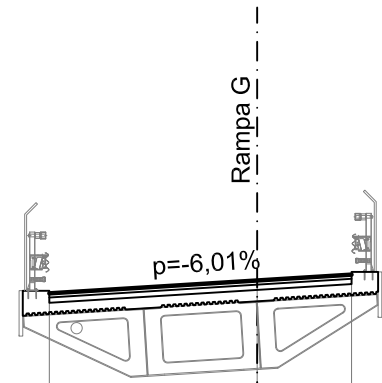
SCALA 1:200

QT.RIF. 253.000

QUOTE TERRENO	260.52		260.48	260.45	260.41		260.29	260.25	260.24	260.24		260.20		260.17
DIST.PARZIALI TERRENO		6.68	3.13	5.19		13.73		5.23	1.24	0.74		12.16		6.90
QUOTE PROGETTO				268.66		268.99		269.14						
DIST.PARZIALI PROGETTO				5.50		2.50								

RILEVATI	
RILEVATO	0.000 mq
SOVRASTRUTTURA STRADALE	
CASSONETTO	8.000 m

SEZIONE N. : 28
 QT. PROGETTO : 268.622
 DIST.PROG. : 0+550.000
 DIST.PREC. : 16.323
 DIST.SUCC. : 25.000



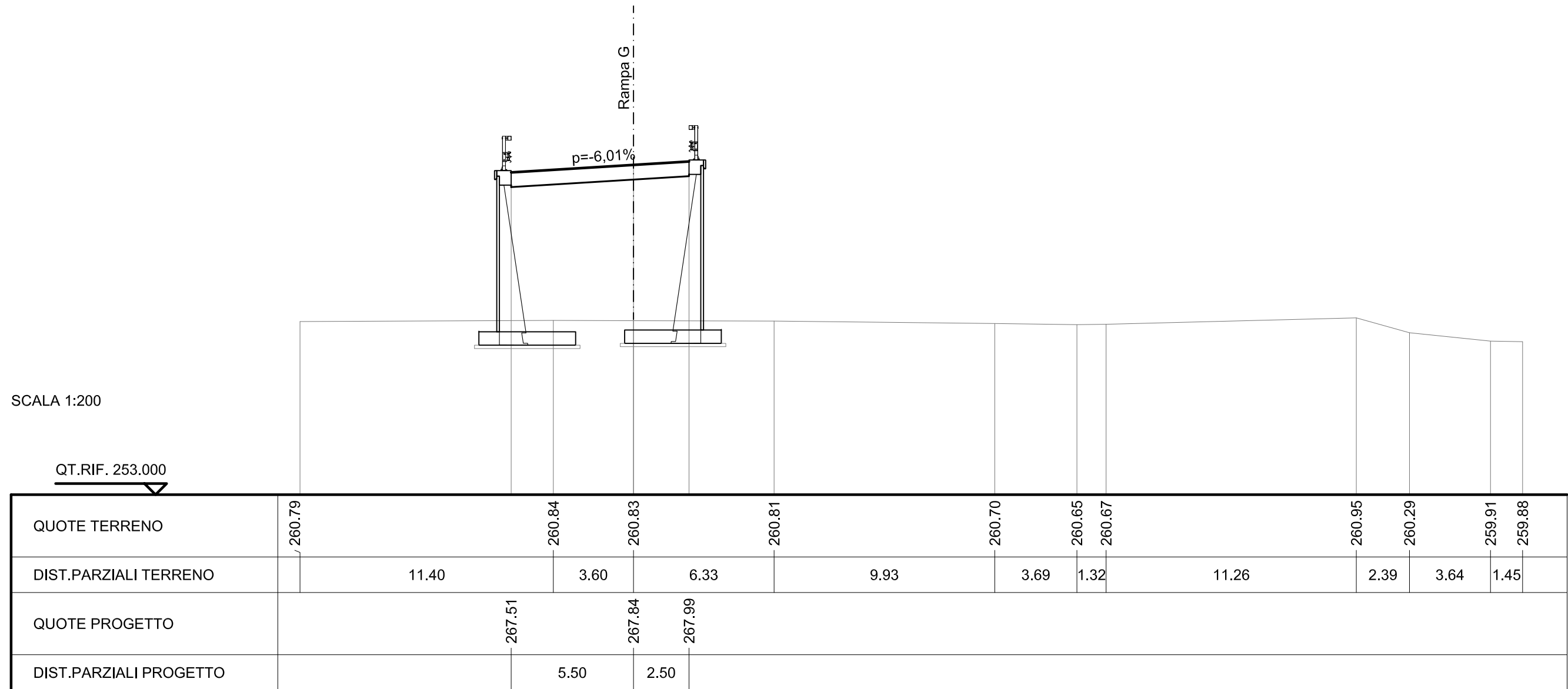
SCALA 1:200

QT.RIF. 253.000

QUOTE TERRENO	260.64		260.58	260.57 260.57		260.51	260.51	260.51	260.51		260.49	260.46
DIST.PARZIALI TERRENO		10.93	4.07	0.45	11.70	6.32	4.37	2.59	11.15		3.43	
QUOTE PROGETTO			268.29	268.62 268.77								
DIST.PARZIALI PROGETTO			5.50	2.50								

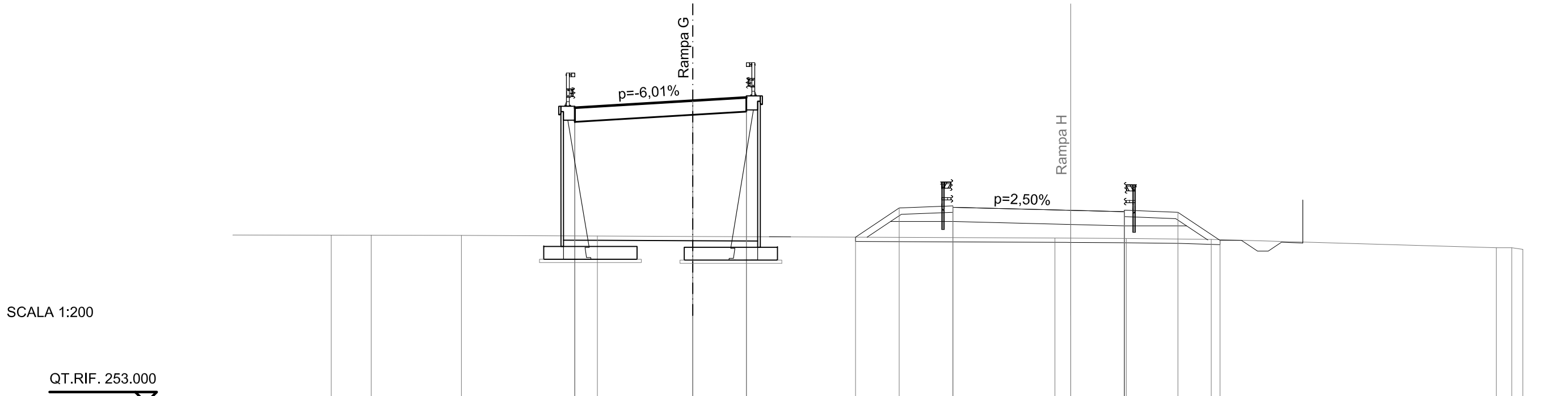
RILEVATI	
RILEVATO	50.057 mq
SOVRASTRUTTURA STRADALE	
CASSONETTO	8.000 m

SEZIONE N. : 29
 QT. PROGETTO : 267.840
 DIST.PROG. : 0+575.000
 DIST.PREC. : 25.000
 DIST.SUCC. : 18.496



SCAVI E BONIFICHE	
SCOTICO	18.296 m
RILEVATI	
RILEVATO	85.026 mq
TERRENO VEGETALE	11.853 m
SOVRASTRUTTURA STRADALE	
RIEMPIMENTO ARGINELLO	1.331 mq
CASSONETTO	8.000 m

SEZIONE N. : 29a SEZIONE N. : 7a
 QT. PROGETTO : 267.086 QT. PROGETTO : 261.973
 DIST.PROG. : 0+593.496 DIST.PROG. : 0+168.654
 DIST.PREC. : 18.496
 DIST.SUCC. : 0.001



SCALA 1:200

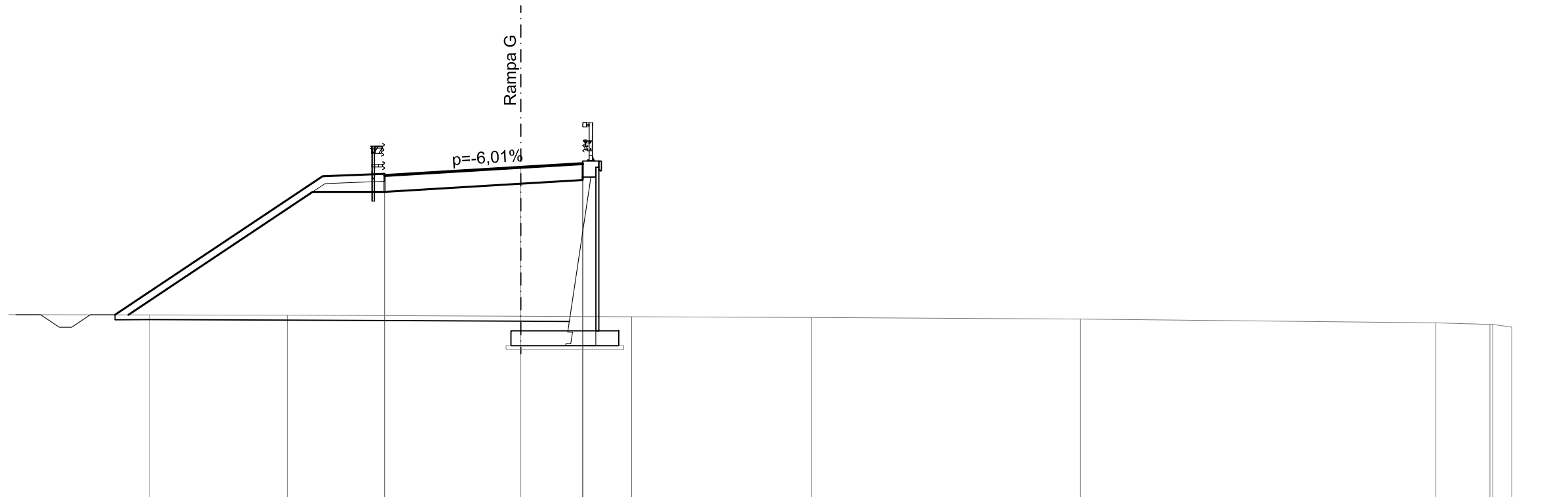
QUOTE TERRENO		260.82	260.81	260.77	260.75		260.68	260.66	260.62		260.23	260.23	260.15
DIST.PARZIALI TERRENO		4.21	6.34	4.45		16.89	3.33	3.96		13.30	0.72	0.52	
QUOTE PROGETTO	260.82	266.73	266.10 266.76 266.83 266.76	267.09	267.24 266.58 267.31 267.24 267.31 267.24 267.27	260.72	262.08	261.45 262.11 262.18 262.11	261.97	261.91 261.25 261.98 261.91 261.98 261.91	261.88	260.57	
DIST.PARZIALI PROGETTO		8.86	2.50	5.50	2.50	0.80	4.30	2.04	2.50	5.50	2.50	2.50	1.96

SCAVI E BONIFICHE	
SCOTICO	18.292 m

RILEVATI	
RILEVATO	79.076 mq
TERRENO VEGETALE	11.849 m

SOVRASTRUTTURA STRADALE	
RILEVATO ARGINELLO	1.329 mq
CASSONETTO	8.000 m

SEZIONE N. : 30
 QT. PROGETTO : 266.786
 DIST.PROG. : 0+600.000
 DIST.PREC. : 6.503
 DIST.SUCC. : 25.000



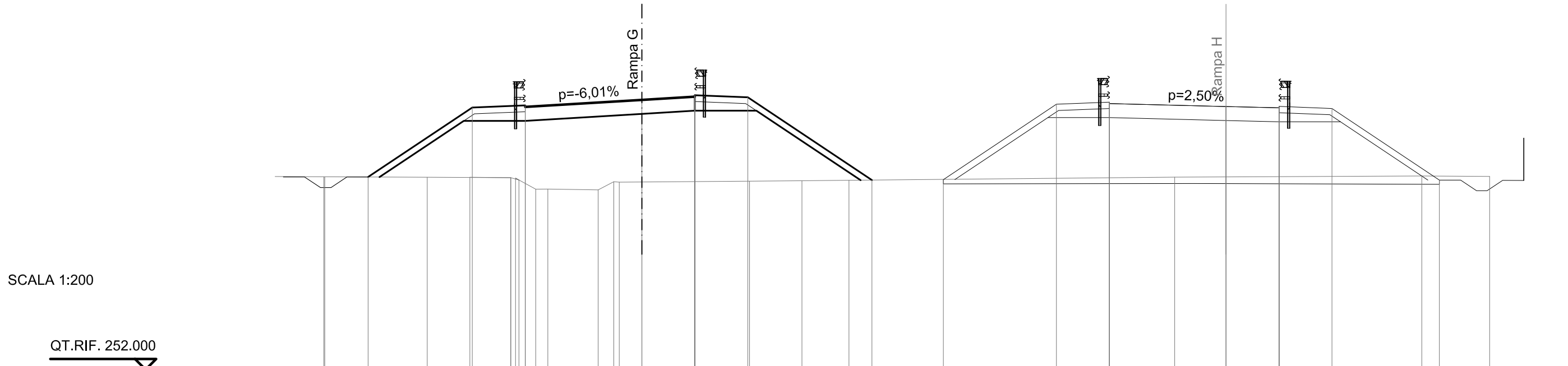
SCALA 1:200

QT.RIF. 253.000

QUOTE TERRENO	260.84	260.82		260.78	260.76	260.73	260.66	260.51	260.45	260.45	260.34
DIST.PARZIALI TERRENO		5.57	9.43	4.47	7.25	10.87	14.34	2.19	0.77		
QUOTE PROGETTO	261.76	266.43	265.80 266.46 266.53 266.46	266.79	266.94 266.28 267.01 266.94 267.01 266.97						
DIST.PARZIALI PROGETTO		7.00	2.50	5.50	2.50	0.79					

SCAVI E BONIFICHE	
FOSSO	1.034 mq
RILEVATI	
RILEVATO	62.422 mq
TERRENO VEGETALE	18.087 m
SOVRASTRUTTURA STRADALE	
RIEMPIMENTO ARGINELLO	2.002 mq
CASSONETTO	8.000 m

SEZIONE N. : 31b SEZIONE N. : 9a
 QT. PROGETTO : 264.727 QT. PROGETTO : 264.413
 DIST.PROG. : 0+637.134 DIST.PROG. : 0+215.159
 DIST.PREC. : 0.001
 DIST.SUCC. : 12.866



SCALA 1:200

QT.RIF. 252.000

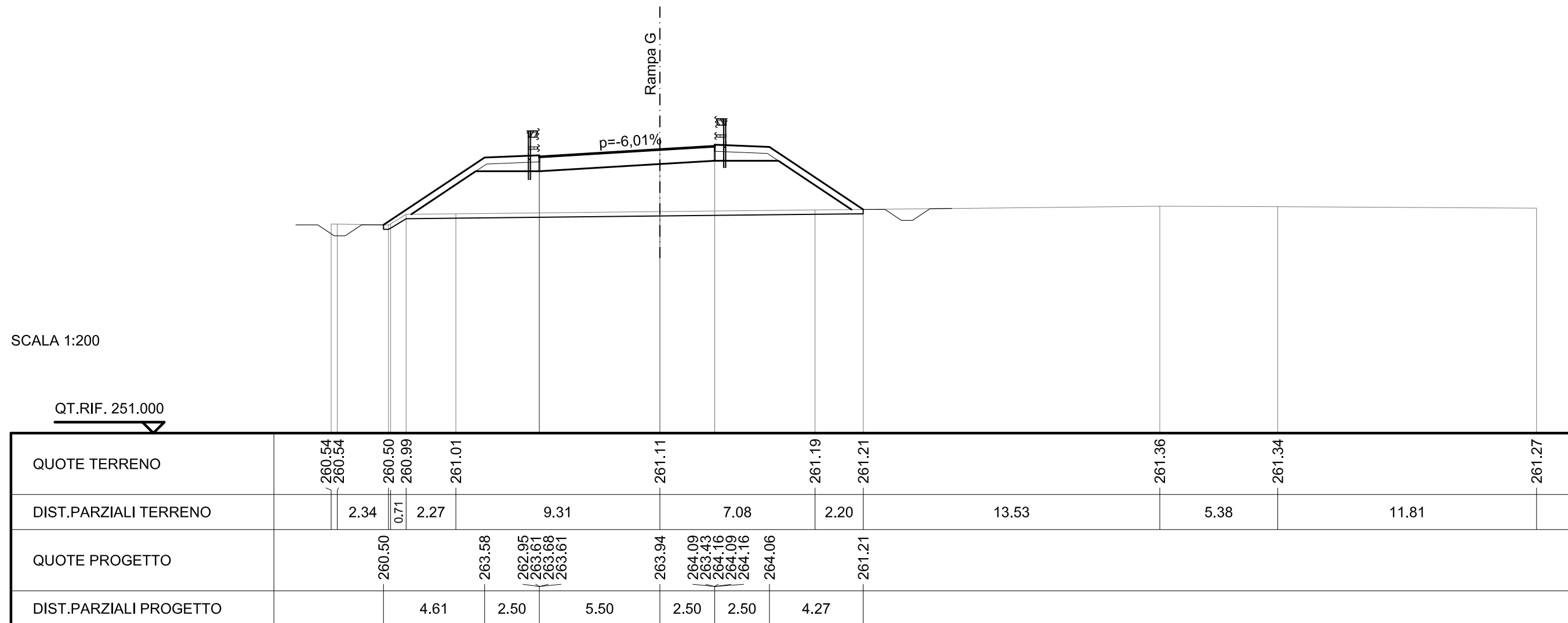
QUOTE TERRENO	261.10	261.10	261.08	261.07	261.05	260.95	260.86	260.84	260.85	260.89	260.91	260.93	261.08	261.13	261.11															
DIST.PARZIALI TERRENO		4.84	2.01	1.93	0.79	0.57	2.37	0.74	1.07	5.08	2.47	2.22	15.37	11.66	3.20															
QUOTE PROGETTO	261.09	264.37	263.74	264.40	264.47	264.40	264.73	264.88	264.22	264.95	264.88	264.95	264.88	264.85	260.94	260.96	264.52	263.89	264.55	264.62	264.55	264.41	264.35	263.69	264.42	264.35	264.42	264.35	264.32	260.94
DIST.PARZIALI PROGETTO		4.91	2.50	5.50	2.50	2.50	5.85	3.37	5.33	2.50	5.50	2.50	2.50	5.07																

SCAVI E BONIFICHE	
SCOTICO	21.888 m
FOSSO	1.219 mq

RILEVATI	
RILEVATO	35.572 mq
TERRENO VEGETALE	15.827 m

SOVRASTRUTTURA STRADALE	
RILEVATO ARGINELLO	2.002 mq
CASSONETTO	8.000 m

SEZIONE N. : 32
 QT. PROGETTO : 263.942
 DIST.PROG. : 0+650.000
 DIST.PREC. : 12.866
 DIST.SUCC. : 16.765

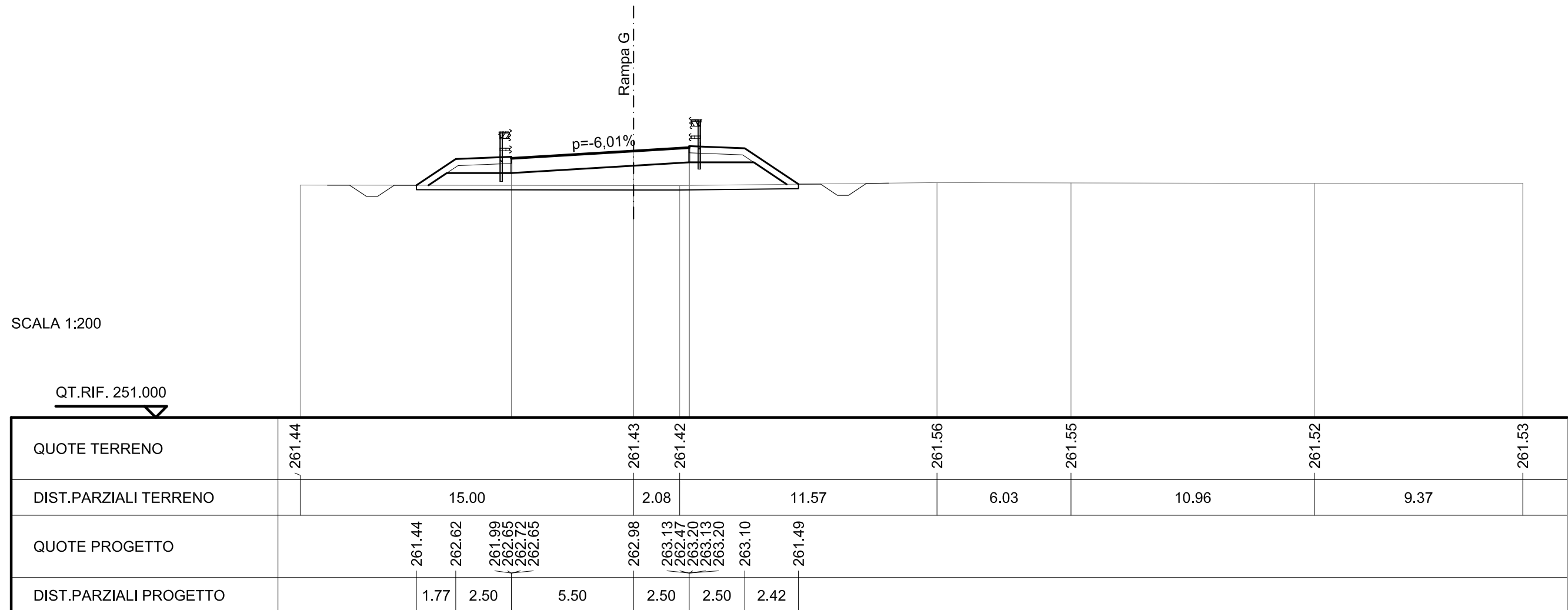


SCAVI E BONIFICHE	
SCOTICO	17.188 m
FOSSO	1.306 mq

RILEVATI	
RILEVATO	11.959 mq
TERRENO VEGETALE	10.178 m

SOVRASTRUTTURA STRADALE	
RILEVATO ARGINELLO	2.002 mq
CASSONETTO	8.000 m

SEZIONE N. : 33
 QT. PROGETTO : 262.980
 DIST.PROG. : 0+666.765
 DIST.PREC. : 16.765
 DIST.SUCC. : 10.828

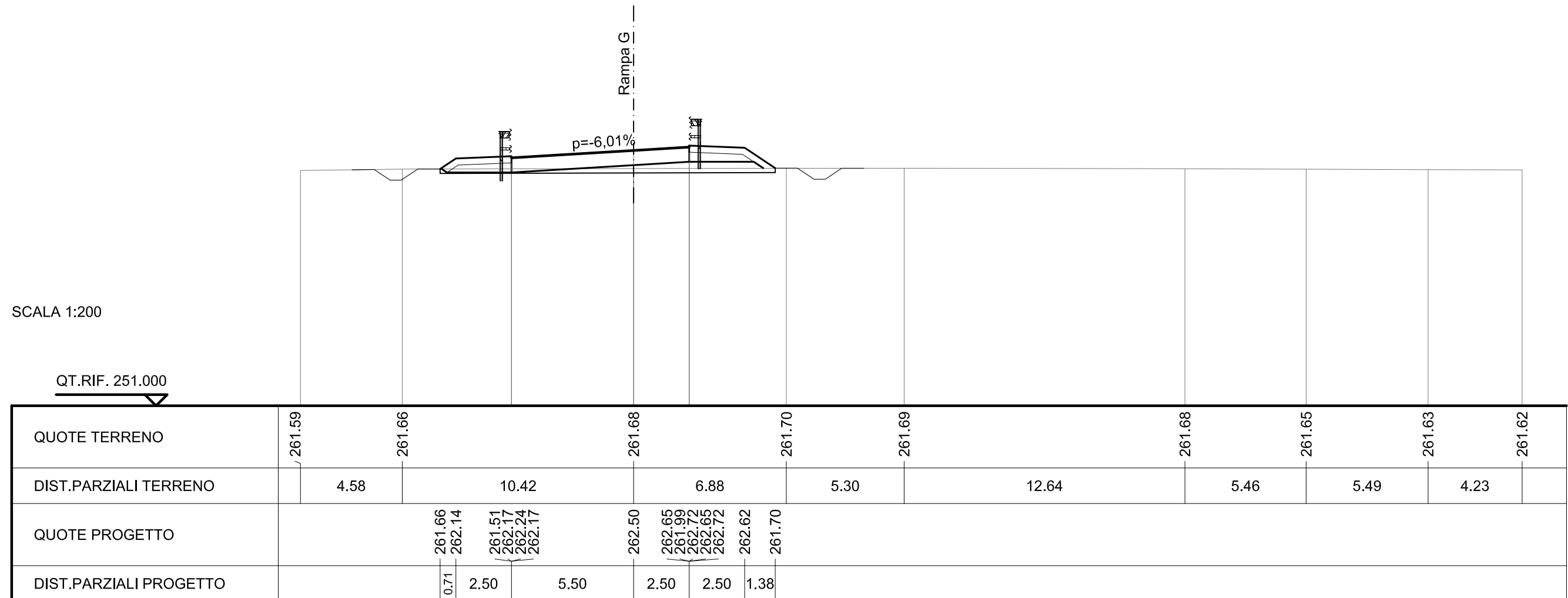


SCAVI E BONIFICHE	
STERRO	0.706 mq
SCOTICO	15.089 m
FOSSO	1.233 mq

RILEVATI	
RILEVATO	1.683 mq
TERRENO VEGETALE	7.655 m

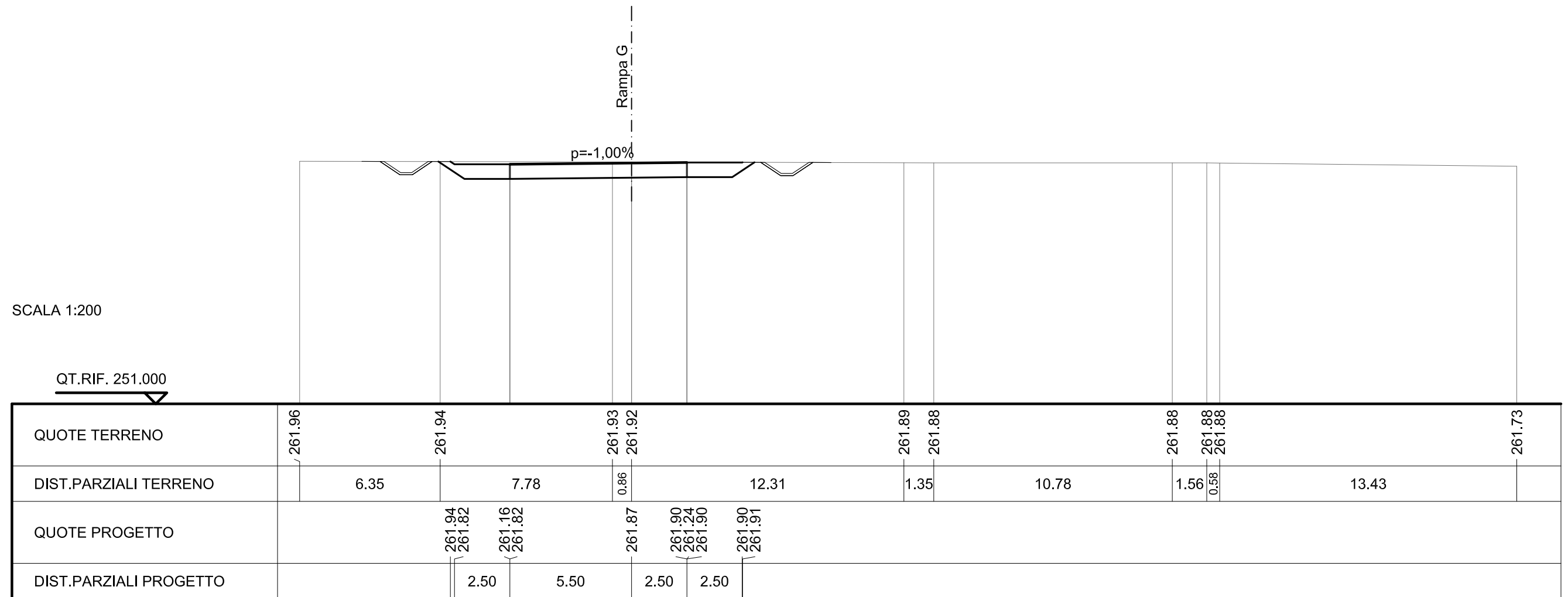
SOVRASTRUTTURA STRADALE	
RILEVATO ARGINELLO	2.002 mq
CASSONETTO	8.000 m

SEZIONE N. : 34
 QT. PROGETTO : 262.497
 DIST.PROG. : 0+677.593
 DIST.PREC. : 10.828
 DIST.SUCC. : 22.407



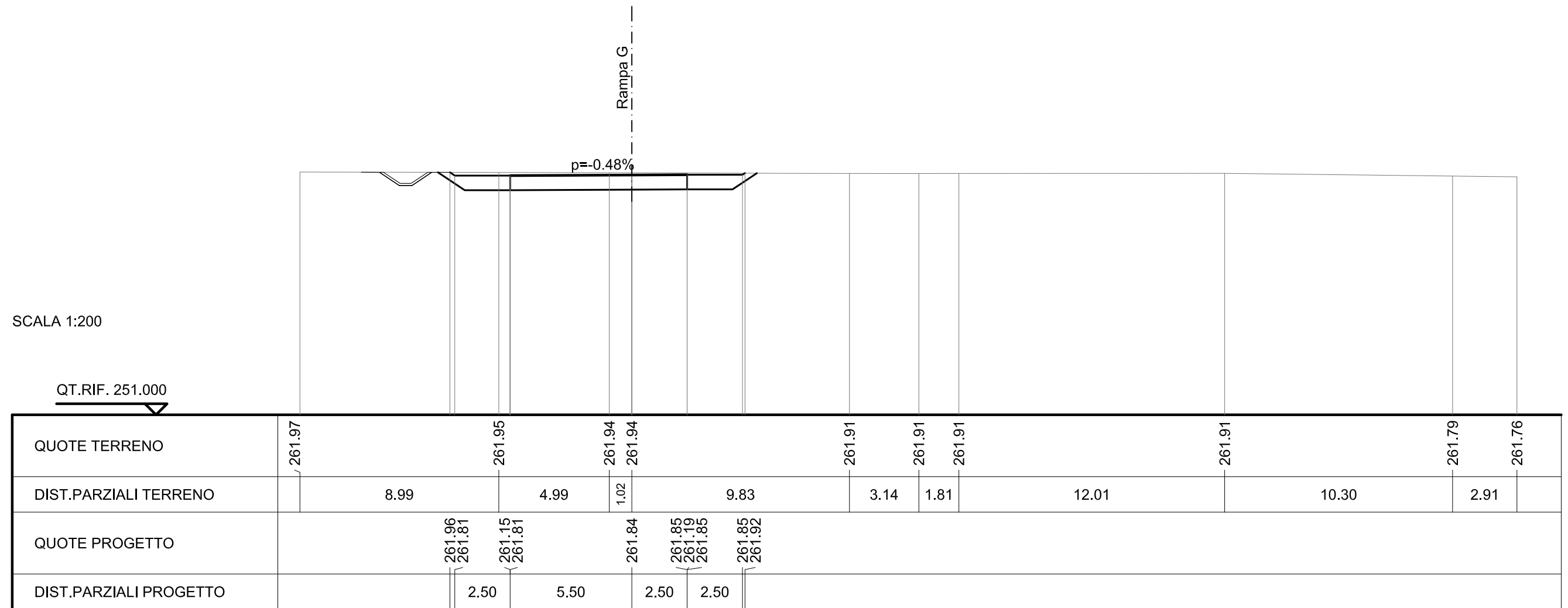
SCAVI E BONIFICHE	
STERRO	9.619 mq
FOSSO	1.949 mq
RILEVATI	
TERRENO VEGETALE	5.244 m
SOVRASTRUTTURA STRADALE	
CASSONETTO	8.000 m

SEZIONE N. : 35
 QT. PROGETTO : 261.872
 DIST.PROG. : 0+700.000
 DIST.PREC. : 22.407
 DIST.SUCC. : 2.339



SCAVI E BONIFICHE	
STERRO	10.260 mq
FOSSO	0.885 mq
RILEVATI	
TERRENO VEGETALE	5.401 m
SOVRASTRUTTURA STRADALE	
CASSONETTO	8.000 m

SEZIONE N. : 35a
 QT. PROGETTO : 261.836
 DIST.PROG. : 0+702.339
 DIST.PREC. : 2.339
 DIST.SUCC. : 0.001



SCAVI E BONIFICHE	
STERRO	8.070 mq
RILEVATI	
TERRENO VEGETALE	2.437 m
SOVRASTRUTTURA STRADALE	
CASSONETTO	8.000 m

SEZIONE N. : 35b
 QT. PROGETTO : 261.836
 DIST.PROG. : 0+702.340
 DIST.PREC. : 0.001
 DIST.SUCC. : 6.388

SCALA 1:200

QT.RIF. 250.000



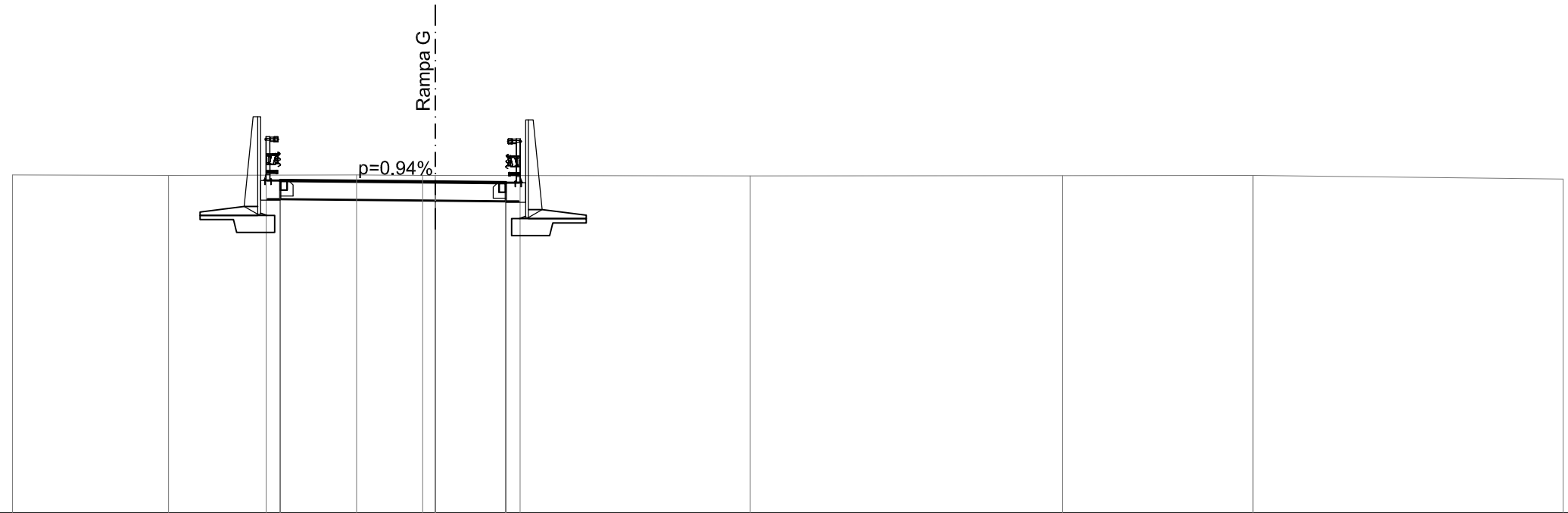
QUOTE TERRENO	261.97	261.95	261.94	261.94	261.91	261.91	261.91	261.91	261.79	261.76
DIST.PARZIALI TERRENO	8.99	4.99	1.02	9.83	3.14	1.81	12.01	10.31	2.90	
QUOTE PROGETTO		261.81 261.15 261.81	261.84	261.85 261.19 261.85 261.85						
DIST.PARZIALI PROGETTO		1.10	5.50	2.50	1.34					

SCAVI E BONIFICHE	
STERRO	7.867 mq
RILEVATI	
TERRENO VEGETALE	0.900 m
SOVRASTRUTTURA STRADALE	
CASSONETTO	8.000 m

SEZIONE N. : 35c
 QT. PROGETTO : 261.765
 DIST.PROG. : 0+708.728
 DIST.PREC. : 6.388
 DIST.SUCC. : 1.044

SCALA 1:200

QT.RIF. 250.000



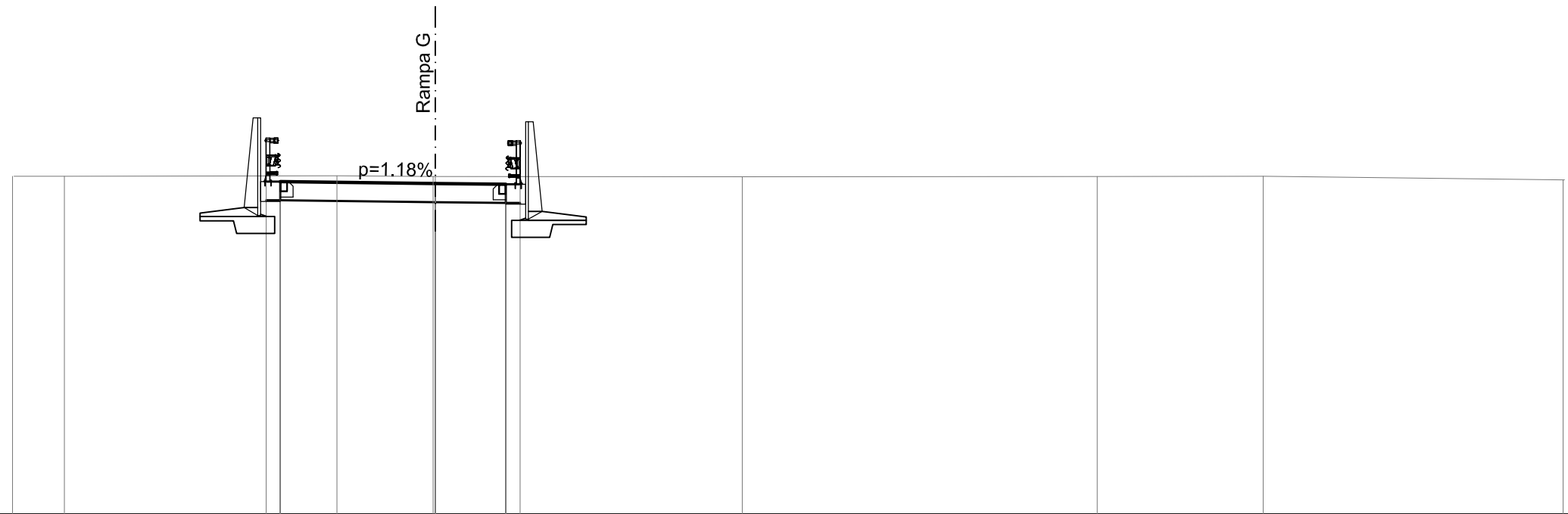
QUOTE TERRENO	262.01	262.00	262.01	262.00	262.00	261.98	261.99	262.00	261.87
DIST.PARZIALI TERRENO	5.54	6.67	2.34	0.45	11.17	11.08	6.75	11.00	
QUOTE PROGETTO		261.82	261.16	261.82	261.76	261.74	261.08	261.74	261.74
DIST.PARZIALI PROGETTO		0.50	5.50	2.50	0.50				

SCAVI E BONIFICHE	
STERRO	8.036 mq
RILEVATI	
TERRENO VEGETALE	0.900 m
SOVRASTRUTTURA STRADALE	
CASSONETTO	8.000 m

SEZIONE N. : 35d
 QT. PROGETTO : 261.757
 DIST.PROG. : 0+709.772
 DIST.PREC. : 1.044
 DIST.SUCC. : 5.924

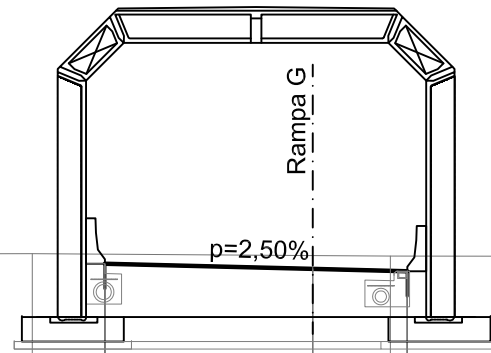
SCALA 1:200

QT.RIF. 250.000



QUOTE TERRENO	262.02	262.01		262.03	262.01	262.01		261.99		262.01		262.01		261.88
DIST.PARZIALI TERRENO	1.84		9.67		3.41		10.88		12.59		5.89		10.64	
QUOTE PROGETTO			261.82	261.16	261.82	261.76	261.73	261.07	261.73	261.73				
DIST.PARZIALI PROGETTO			0.50		5.50		2.50		0.50					

SEZIONE N. : 36
 QT. PROGETTO : 261.734
 DIST.PROG. : 0+715.696
 DIST.PREC. : 5.924
 DIST.SUCC. : 9.304

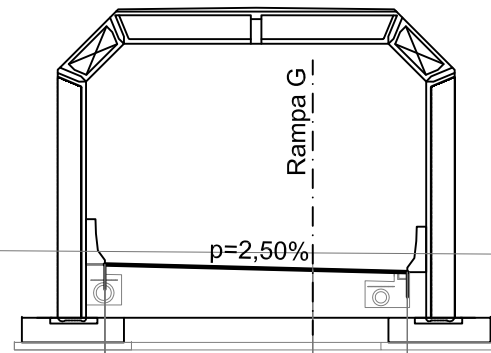


SCALA 1:200

QT.RIF. 250.000

QUOTE TERRENO	262.13	262.14	262.09	262.07	262.07	262.08	262.09	262.06	262.06
DIST.PARZIALI TERRENO	7.58	7.42	2.05	7.24	21.10	1.01	2.15	6.45	
QUOTE PROGETTO		261.21 261.87	261.73	261.67 261.01 261.67					
DIST.PARZIALI PROGETTO		5.50	2.50						

SEZIONE N. : 37
 QT. PROGETTO : 261.768
 DIST.PROG. : 0+725.000
 DIST.PREC. : 9.304
 DIST.SUCC. : 25.000

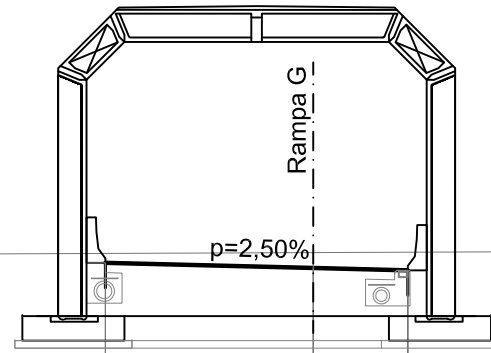


SCALA 1:200

QT.RIF. 250.000

QUOTE TERRENO	262.31	262.31		262.21	262.18	262.17	262.18	262.24	262.20	262.20
DIST.PARZIALI TERRENO	1.40	13.60		5.41	1.40	4.97	13.68	9.92	4.62	
QUOTE PROGETTO		261.25 261.91		261.77	261.71 261.05 261.71					
DIST.PARZIALI PROGETTO		5.50		2.50						

SEZIONE N. : 38
 QT. PROGETTO : 262.065
 DIST.PROG. : 0+750.000
 DIST.PREC. : 25.000
 DIST.SUCC. : 10.235



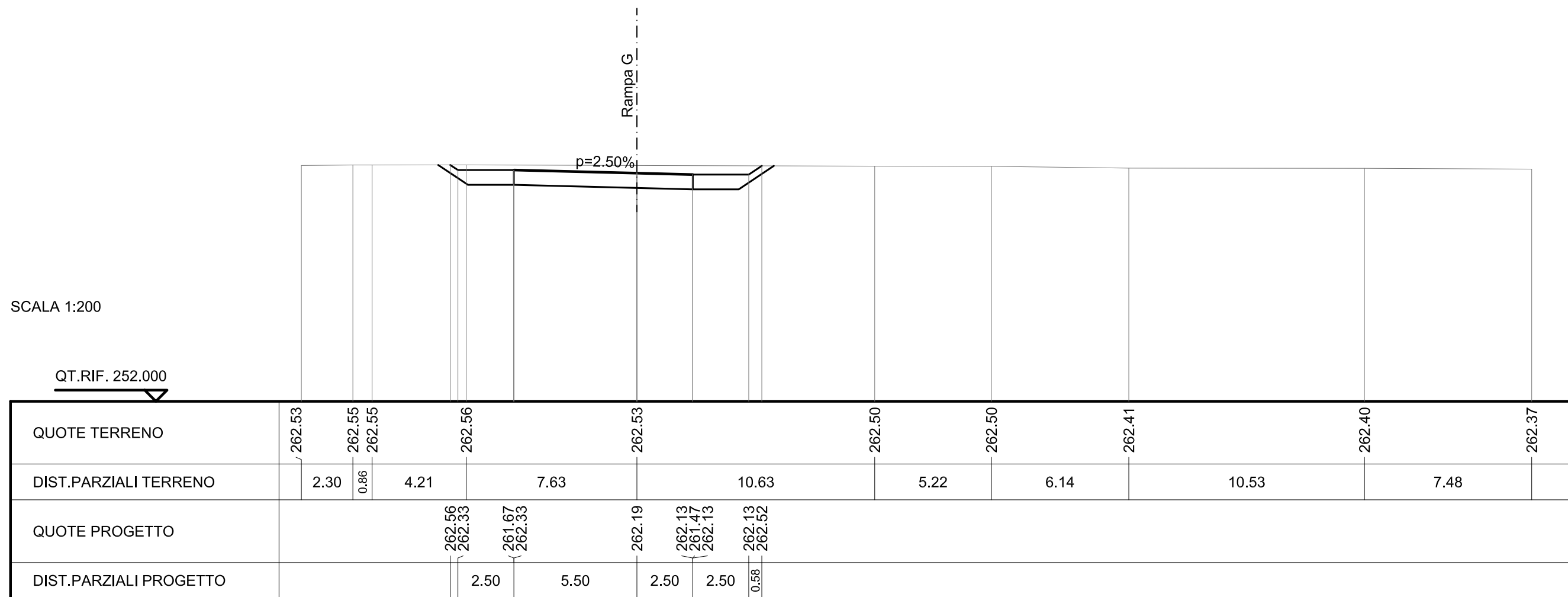
SCALA 1:200

QT.RIF. 251.000

QUOTE TERRENO	262.43	262.43	262.43	262.47	262.51	262.45	262.40	262.39	262.38	262.32
DIST.PARZIALI TERRENO	3.31	2.33	9.36	8.39	8.15	6.40	2.21	1.49	13.36	
QUOTE PROGETTO			261.54 262.20	262.07	262.00 261.34 262.00					
DIST.PARZIALI PROGETTO			5.50	2.50						

SCAVI E BONIFICHE	
STERRO	13.167 mq
RILEVATI	
TERRENO VEGETALE	6.115 m
SOVRASTRUTTURA STRADALE	
CASSONETTO	8.000 m

SEZIONE N. : 38a
 QT. PROGETTO : 262.190
 DIST.PROG. : 0+760.235
 DIST.PREC. : 10.235
 DIST.SUCC. : 14.765



┌

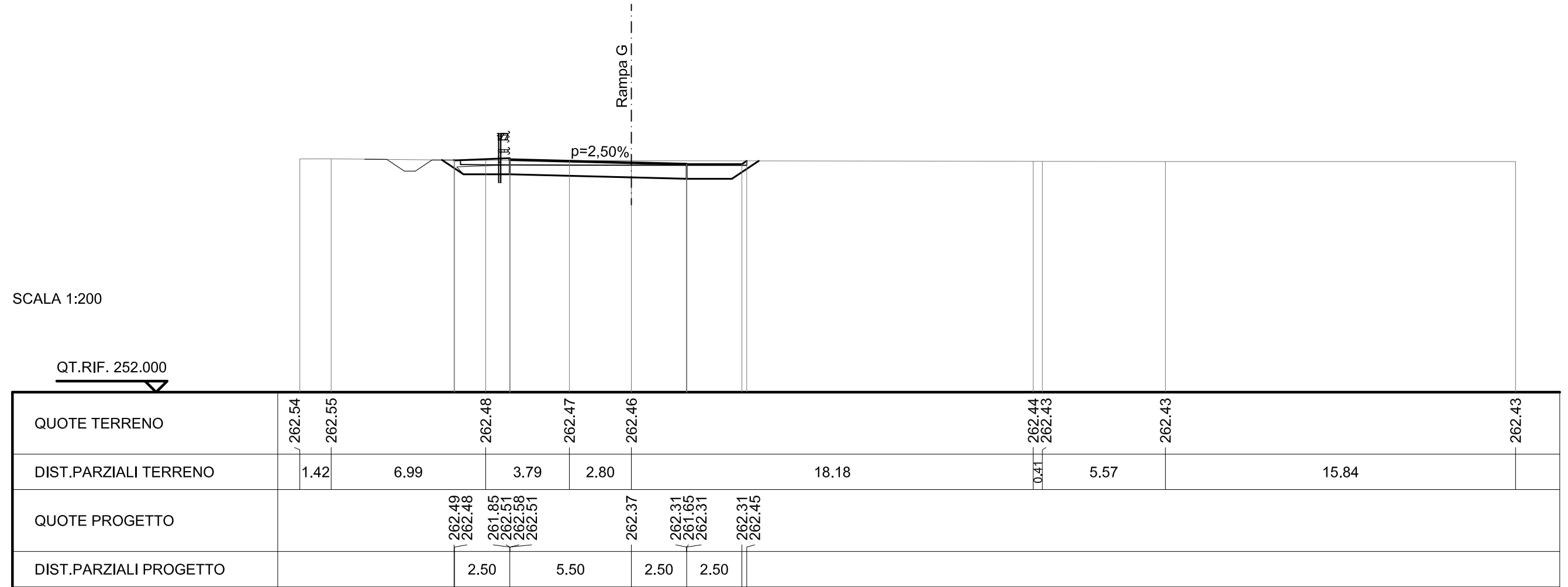
└

SCAVI E BONIFICHE	
STERRO	9.515 mq
PREPARAZIONE PIANO DI POSA	12.952 m
FOSSO	0.675 mq

RILEVATI	
TERRENO VEGETALE	5.362 m

SOVRASTRUTTURA STRADALE	
RIEMPIMENTO ARGINELLO	0.866 mq
CASSONETTO	8.000 m

SEZIONE N. : 39
 QT. PROGETTO : 262.370
 DIST.PROG. : 0+775.000
 DIST.PREC. : 14.765
 DIST.SUCC. : 25.000



SCAVI E BONIFICHE	
STERRO	7.987 mq
SCOTICO	13.356 m
FOSSO	1.535 mq

RILEVATI	
TERRENO VEGETALE	5.500 m

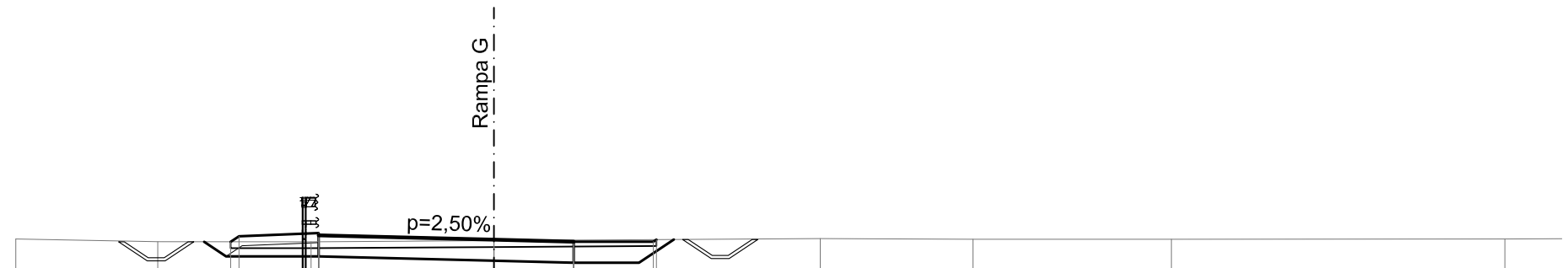
SOVRASTRUTTURA STRADALE	
RIEMPIMENTO ARGINELLO	1.001 mq
CASSONETTO	8.000 m

MANUFATTI	
CANALETTA	0.250 mq

SEZIONE N. : 40
 QT. PROGETTO : 262.675
 DIST.PROG. : 0+800.000
 DIST.PREC. : 25.000
 DIST.SUCC. : 21.379

SCALA 1:200

QT.RIF. 253.000



QUOTE TERRENO	262.70	262.61	262.61	262.64	262.71	262.69	262.69	262.70
DIST.PARZIALI TERRENO	4.45	4.81	5.74	10.23	4.79	6.22	10.46	2.43
QUOTE PROGETTO		262.61 262.78	262.15 262.81 262.88 262.81	262.68	262.61 261.95 262.61	262.61 262.68		
DIST.PARZIALI PROGETTO		2.50	5.50	2.50	2.50		34.35	

SCAVI E BONIFICHE	
STERRO	9.944 mq
SCOTICO	12.463 m
FOSSO	1.466 mq

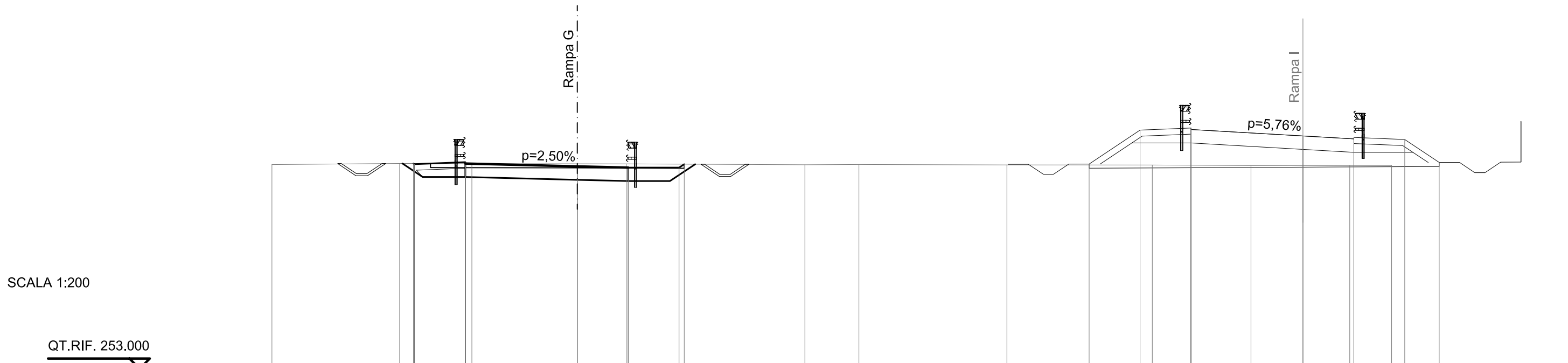
RILEVATI	
TERRENO VEGETALE	5.435 m

SOVRASTRUTTURA STRADALE	
RIEMPIMENTO ARGINELLO	0.866 mq
CASSONETTO	8.000 m

MANUFATTI	
CANALETTA	0.250 mq

SEZIONE N. : 41
 QT. PROGETTO : 262.936
 DIST.PROG. : 0+821.379
 DIST.PREC. : 21.379
 DIST.SUCC. : 28.621

SEZIONE N. : 11
 QT. PROGETTO : 264.430
 DIST.PROG. : 0+240.320



SCALA 1:200

QT.RIF. 253.000

QUOTE TERRENO	263.02	263.08	263.07	263.06	263.06	263.01	263.03	263.01	263.00	262.98	262.98	262.98	
DIST.PARZIALI TERRENO	6.27	3.55	5.18	2.41	8.77	2.65	7.27	7.14	4.85	4.85	2.06		
QUOTE PROGETTO		263.08 263.04	262.41 263.07 263.14 263.07	262.94	262.87 262.21 262.87	262.87 263.04		263.05	264.72 264.09 264.75 264.82 264.75	264.43	264.29 263.63 264.36 264.29 264.36 264.29	264.26	263.13
DIST.PARZIALI PROGETTO		2.50	5.50	2.50	2.50	19.89		2.50	2.50	5.50	2.50	2.50	1.69

SCAVI E BONIFICHE	
STERRO	8.786 mq
SCOTICO	12.601 m
FOSSO	1.196 mq

RILEVATI	
RILEVATO	0.016 mq
TERRENO VEGETALE	5.196 m

SOVRASTRUTTURA STRADALE	
RIEMPIMENTO ARGINELLO	1.867 mq
CASSONETTO	8.000 m

SEZIONE N. : 42

QT. PROGETTO : 263.285

DIST.PROG. : 0+850.000

DIST.PREC. : 28.621

DIST.SUCC. : 27.073

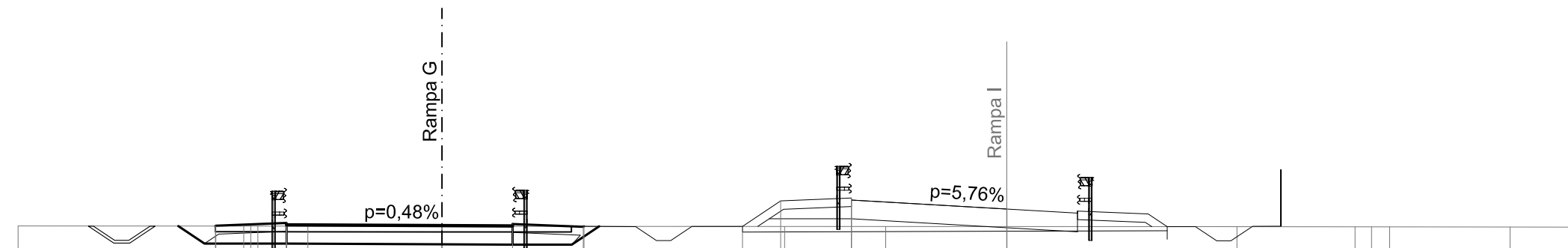
SEZIONE N. : 12

QT. PROGETTO : 263.872

DIST.PROG. : 0+265.100

SCALA 1:200

QT.RIF. 253.000



QUOTE TERRENO	263.27	263.27	263.27	263.26	263.25	263.25	263.25	263.24	263.24	263.24	263.23	263.23
DIST.PARZIALI TERRENO	7.99	1.77	4.74	12.12	3.58	12.43	4.18	0.59	0.64	4.26	2.20	
QUOTE PROGETTO	263.27	263.28	262.65	263.29	263.27	262.61	263.26	263.53	264.19	263.87	263.24	263.23
DIST.PARZIALI PROGETTO	2.50	5.50	2.50	2.50	5.61	1.35	2.50	5.50				

SCAVI E BONIFICHE	
STERRO	7.207 mq
SCOTICO	10.648 m
FOSSO	0.867 mq

RILEVATI	
TERRENO VEGETALE	2.748 m

SOVRASTRUTTURA STRADALE	
CASSONETTO	8.000 m

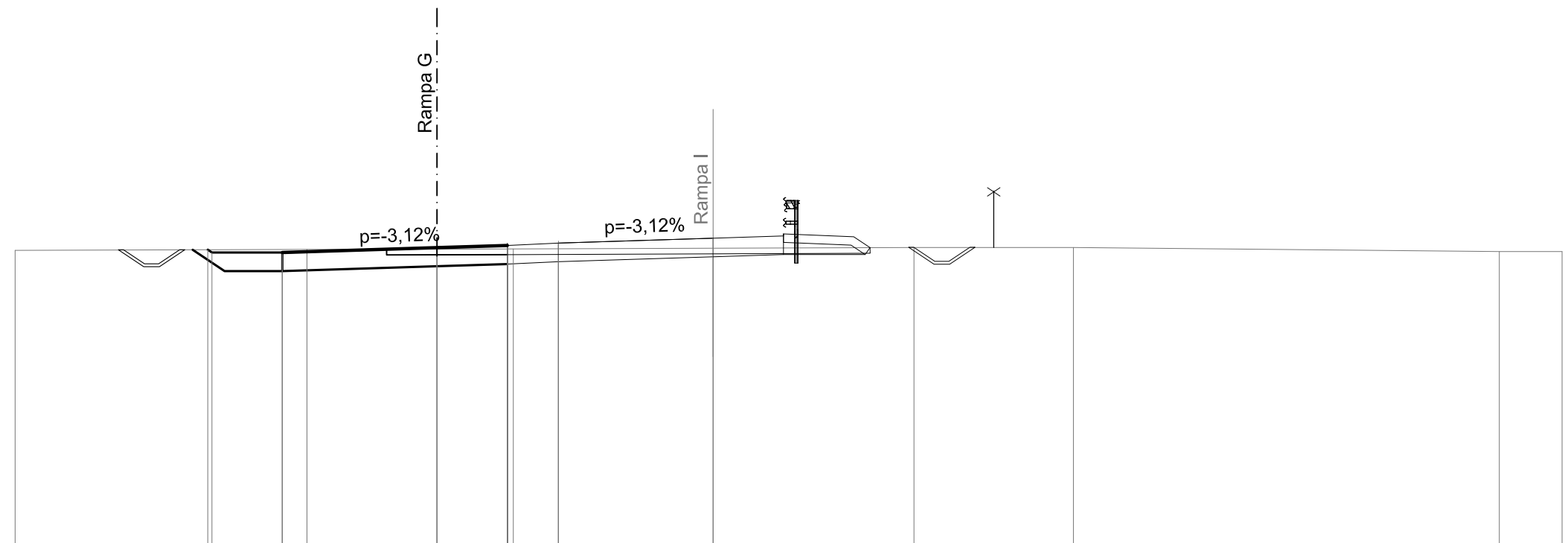
MANUFATTI	
CANALETTA	0.250 mq

SEZIONE N. : 43
 QT. PROGETTO : 263.615
 DIST.PROG. : 0+877.073
 DIST.PREC. : 27.073
 DIST.SUCC. : 27.221

SEZIONE N. : 13
 QT. PROGETTO : 263.950
 DIST.PROG. : 0+291.981

SCALA 1:200

QT.RIF. 253.000



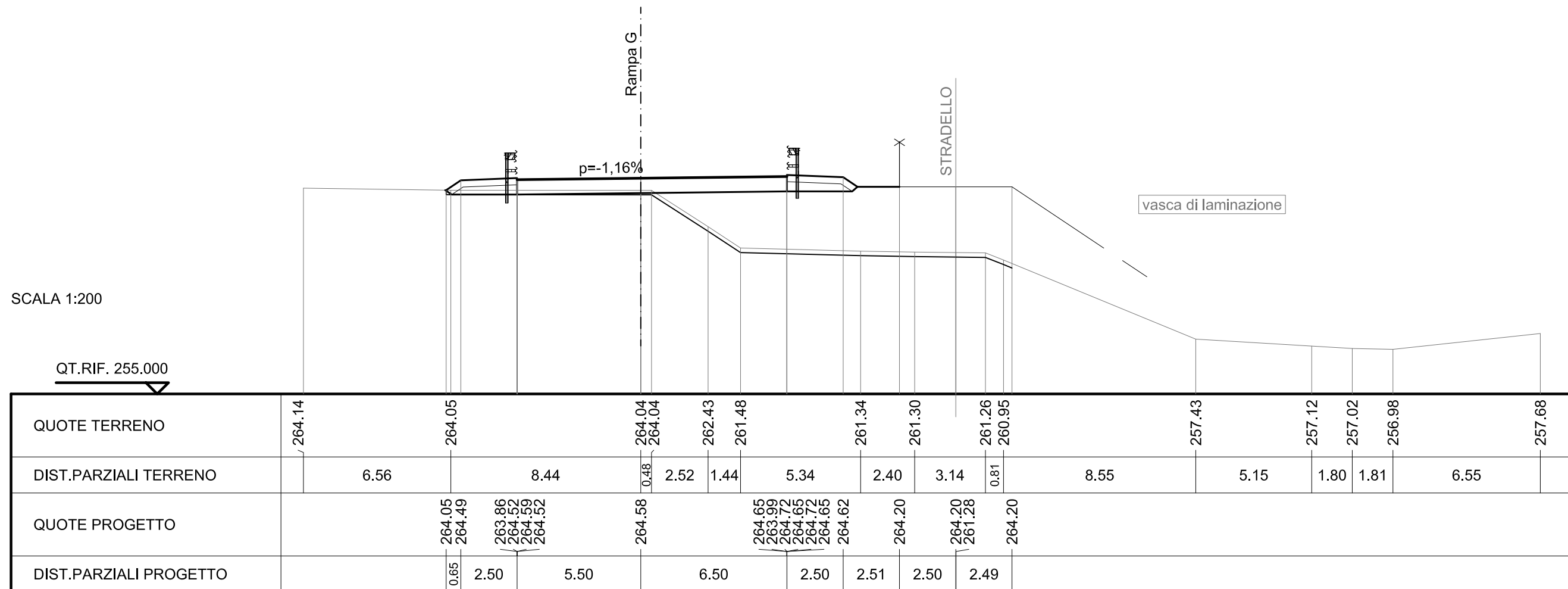
QUOTE TERRENO	263.52		263.55	263.56	263.57		263.62	263.62		263.48	263.48	
DIST.PARZIALI TERRENO		10.38		4.62	2.71		14.25		5.67	15.14	2.23	
QUOTE PROGETTO		263.54 263.44	262.78 263.44		263.62	263.69 263.03 263.76 263.69 263.76 263.78 263.85 263.78 263.12 263.78		263.95 263.95				
DIST.PARZIALI PROGETTO		2.50		5.50	2.50	1.82	5.50					

SCAVI E BONIFICHE	
STERRO	1.509 mq
SCOTICO	23.432 m
FOSSO	0.727 mq

RILEVATI	
RILEVATO	22.867 mq
TERRENO VEGETALE	11.961 m

SOVRASTRUTTURA STRADALE	
RIEMPIMENTO ARGINELLO	2.002 mq
CASSONETTO	12.000 m

SEZIONE N. : 47
 QT. PROGETTO : 264.580
 DIST.PROG. : 0+956.119
 DIST.PREC. : 16.574
 DIST.SUCC. : 23.121

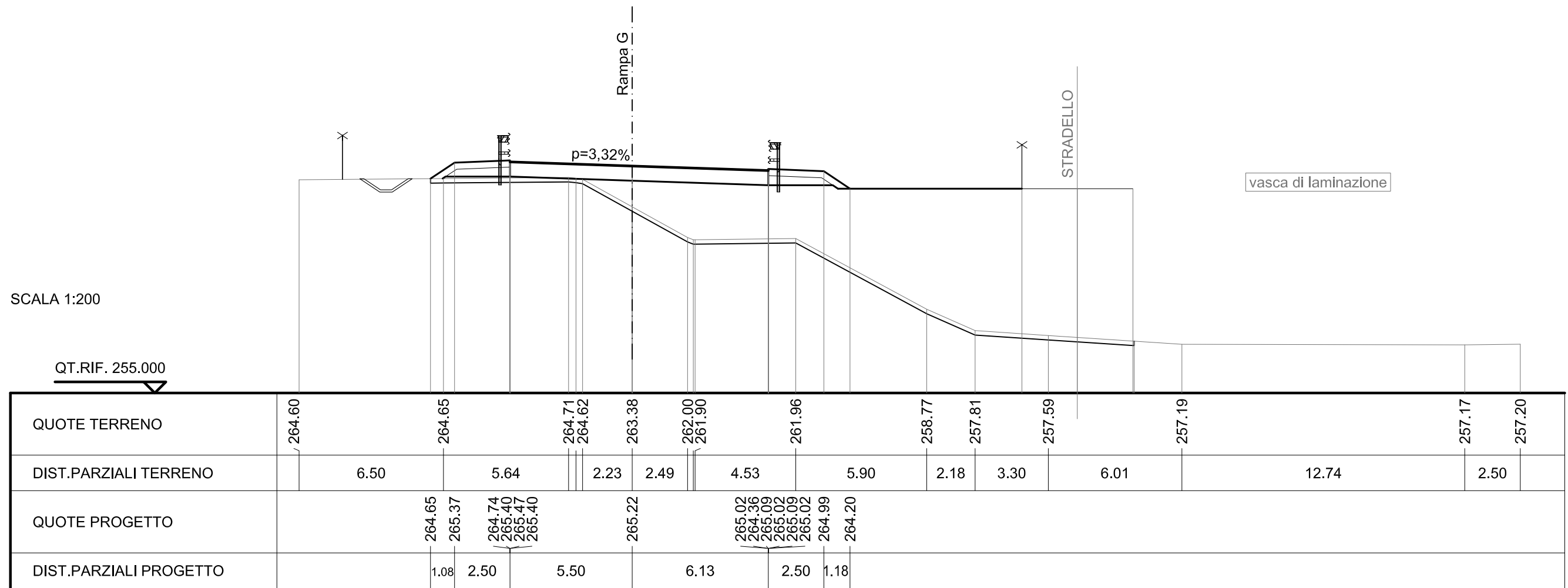


SCAVI E BONIFICHE	
STERRO	0.044 mq
SCOTICO	33.418 m
FOSSO	0.998 mq

RILEVATI	
RILEVATO	51.164 mq
TERRENO VEGETALE	22.740 m

SOVRASTRUTTURA STRADALE	
RIEMPIMENTO ARGINELLO	2.002 mq
CASSONETTO	11.632 m

SEZIONE N. : 49
 QT. PROGETTO : 265.220
 DIST.PROG. : 1+008.658
 DIST.PREC. : 29.418
 DIST.SUCC. : 16.342



SCAVI E BONIFICHE	
STERRO	0.608 mq
SCOTICO	15.892 m
FOSSO	1.428 mq

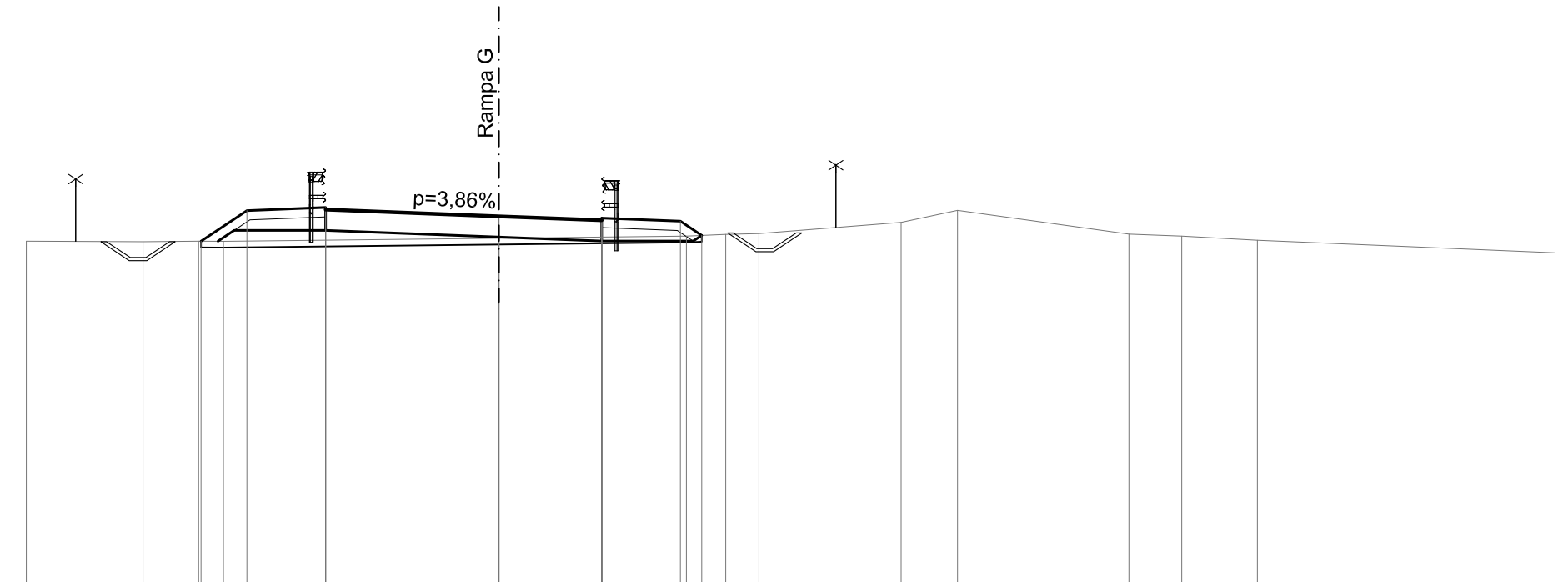
RILEVATI	
RILEVATO	1.979 mq
TERRENO VEGETALE	7.704 m

SOVRASTRUTTURA STRADALE	
RIEMPIMENTO ARGINELLO	2.002 mq
CASSONETTO	8.761 m

SEZIONE N. : 52
 QT. PROGETTO : 265.672
 DIST.PROG. : 1+045.691
 DIST.PREC. : 9.633
 DIST.SUCC. : 22.940

SCALA 1:200

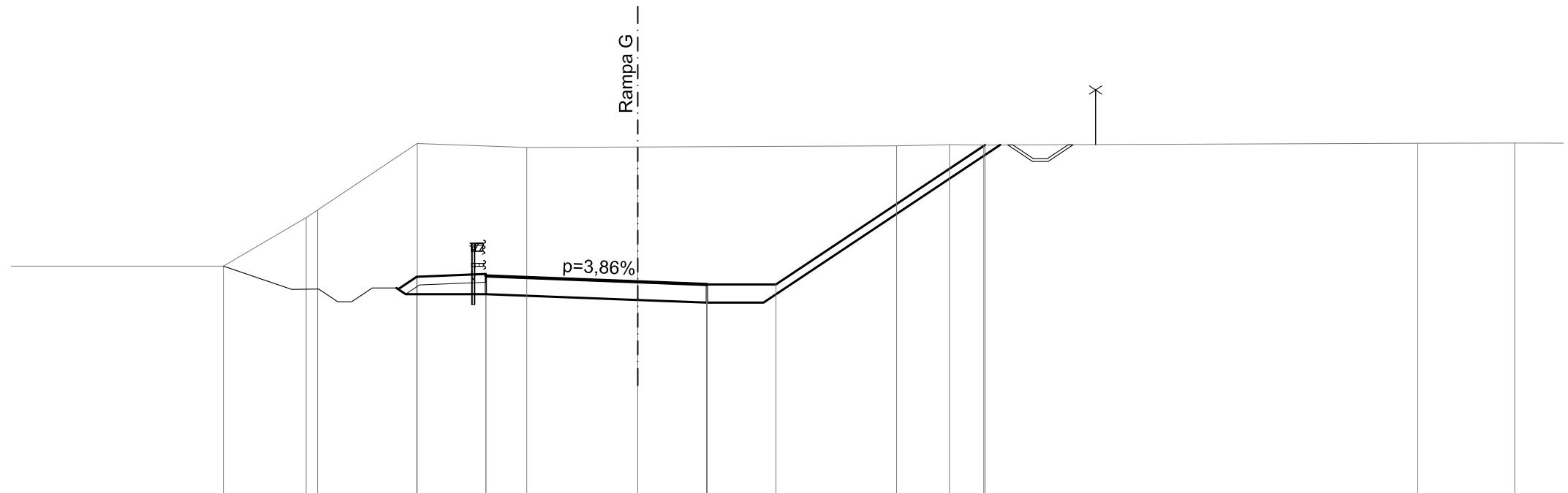
QT.RIF. 254.000



QUOTE TERRENO		264.88	264.87	264.88	264.88		264.98	265.04	265.10	265.13		265.48	265.86	265.11	265.04	264.91	
DIST.PARZIALI TERRENO		3.70	1.76	0.79		8.74		5.95	1.25	1.05	4.51	1.79	5.44	1.68	2.40		
QUOTE PROGETTO			264.88	265.85	265.22	265.88	265.95	265.88	265.67	265.55	264.89	265.62	265.55	265.62	265.55	265.52	265.07
DIST.PARZIALI PROGETTO			1.45	2.50		5.50		3.26	2.50	0.68							

SCAVI E BONIFICHE	
STERRO	103.059 mq
FOSSO	0.928 mq
RILEVATI	
TERRENO VEGETALE	18.409 m
SOVRASTRUTTURA STRADALE	
CASSONETTO	8.000 m
MANUFATTI	
CANALETTA	0.500 mq

SEZIONE N. : 53
 QT. PROGETTO : 265.869
 DIST.PROG. : 1+068.631
 DIST.PREC. : 22.940
 DIST.SUCC. : 18.718



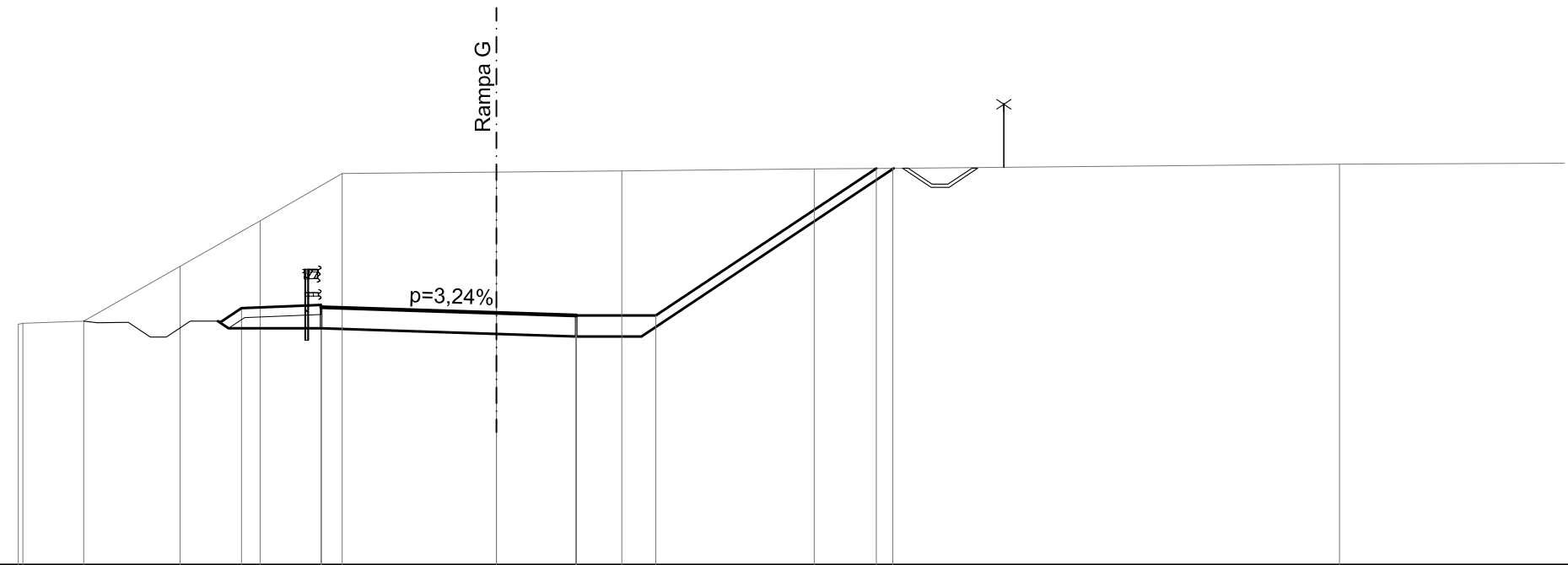
SCALA 1:200

QT.RIF. 258.000

QUOTE TERRENO		266.44	268.19	270.88	270.73	270.75		270.79	270.83	270.82		270.88	270.89
DIST.PARZIALI TERRENO		3.00	4.02	3.97	4.02		9.37	1.91	1.24		15.71	3.51	
QUOTE PROGETTO			268.47	266.08	265.42	266.08	265.87	265.77	265.11	265.77	265.77	270.82	
DIST.PARZIALI PROGETTO			3.59	2.50	5.50	2.50	2.50	7.57					

SCAVI E BONIFICHE	
STERRO	83.586 mq
FOSSO	0.959 mq
RILEVATI	
TERRENO VEGETALE	15.626 m
SOVRASTRUTTURA STRADALE	
CASSONETTO	8.000 m
MANUFATTI	
CANALETTA	0.500 mq

SEZIONE N. : 54
 QT. PROGETTO : 265.926
 DIST.PROG. : 1+087.349
 DIST.PREC. : 18.718
 DIST.SUCC. : 28.630



SCALA 1:200

QT.RIF. 258.000

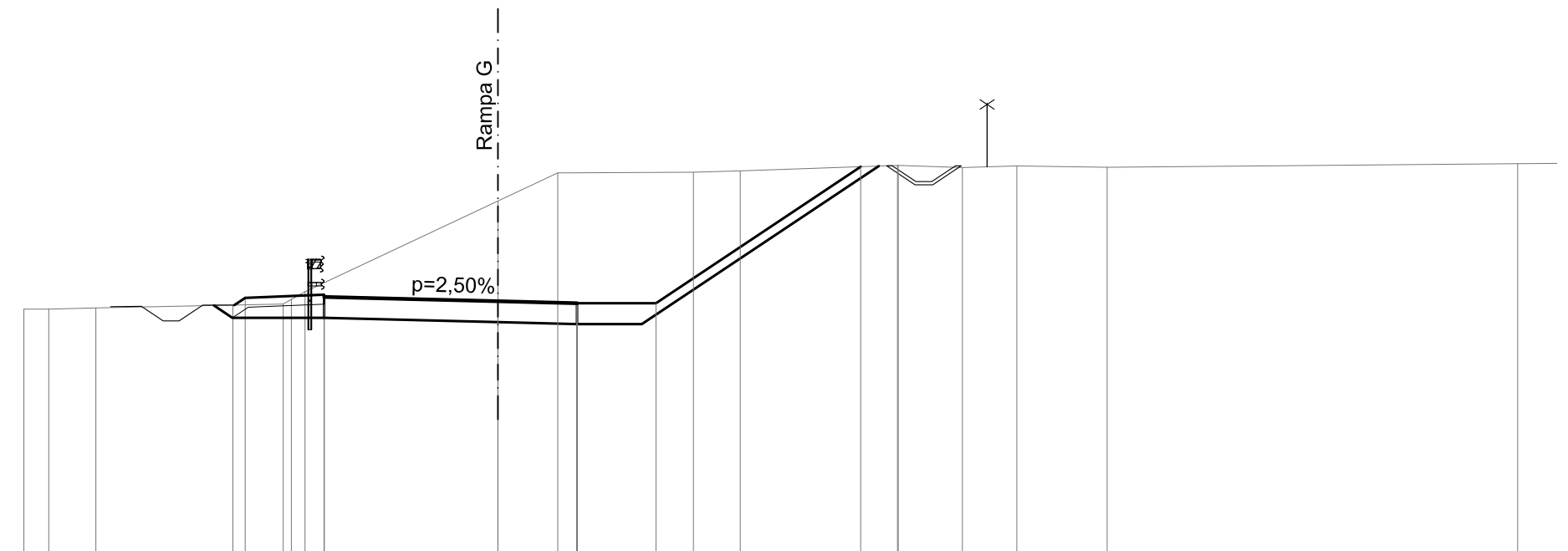
QUOTE TERRENO		265.57	265.60	265.67		268.81	270.30	270.34	270.38	270.44	270.46		270.59
DIST.PARZIALI TERRENO		1.91	5.53	2.58	4.84	3.93	6.03	2.46	14.01	10.08			
QUOTE PROGETTO			267.39	266.10	265.44	266.10	265.93	265.84	265.18	265.84	270.46		
DIST.PARZIALI PROGETTO			1.92	2.50	5.50	2.50	2.50	6.91					

SCAVI E BONIFICHE	
STERRO	54.076 mq
FOSSO	1.661 mq
RILEVATI	
TERRENO VEGETALE	13.250 m
SOVRASTRUTTURA STRADALE	
CASSONETTO	8.000 m
MANUFATTI	
CANALETTA	0.500 mq

SEZIONE N. : 55
 QT. PROGETTO : 266.109
 DIST.PROG. : 1+115.979
 DIST.PREC. : 28.630
 DIST.SUCC. : 25.726

SCALA 1:200

QT.RIF. 258.000



QUOTE TERRENO		265.86	265.86	265.90		266.02	266.41		269.28	270.17		270.19	270.23		270.41	270.41	270.34	270.39		270.35		270.46	
DIST.PARZIALI TERRENO		0.79	1.49		5.93	0.43		6.10		1.89		4.29		1.48	4.97	2.03	1.72		2.86		12.99		2.65
QUOTE PROGETTO						265.99	266.25	265.59	266.25		266.11		266.05	265.39	266.05		266.05					270.37	
DIST.PARZIALI PROGETTO						0.39	2.50		5.50		2.50		2.50		6.47								

SCAVI E BONIFICHE	
STERRO	3.552 mq
SCOTICO	14.049 m
FOSSO	1.420 mq

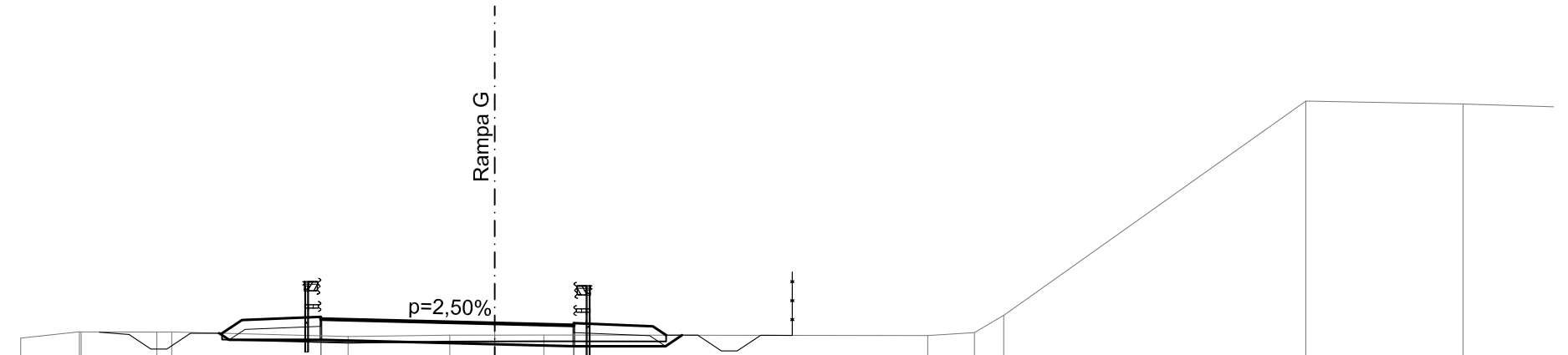
RILEVATI	
TERRENO VEGETALE	6.405 m

SOVRASTRUTTURA STRADALE	
RILEVATO ARGINELLO	2.002 mq
CASSONETTO	8.000 m

SEZIONE N. : 58
 QT. PROGETTO : 266.612
 DIST.PROG. : 1+158.196
 DIST.PREC. : 8.429
 DIST.SUCC. : 5.125

SCALA 1:200

QT.RIF. 258.000



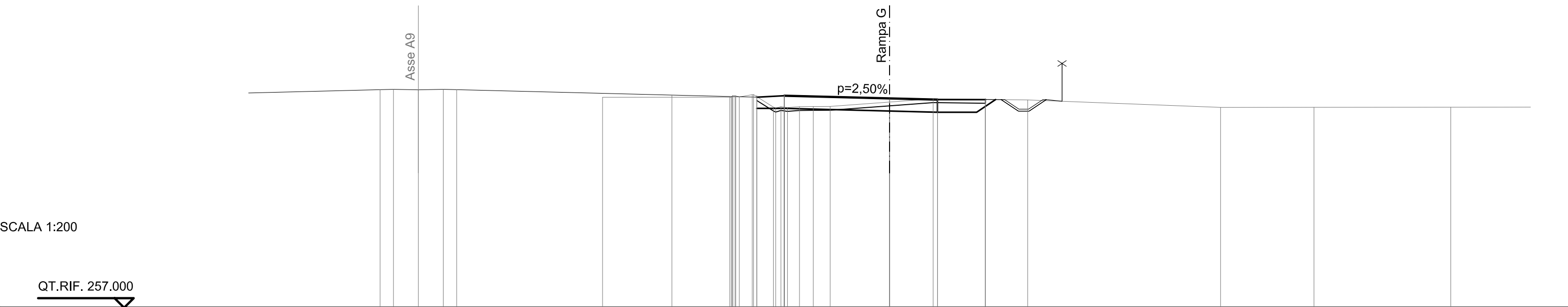
QUOTE TERRENO				266.15	266.35 266.34	266.34 266.34		266.20	266.24	266.24	266.25		266.23	266.32 266.87		273.65	273.56
DIST.PARZIALI TERRENO				1.86	2.39	0.47	5.58	3.22	1.43	1.55	12.14	1.48	0.93	9.56	4.97	2.98	
QUOTE PROGETTO	267.44 267.42		267.14	267.07			266.30 266.72	266.09 266.75 266.82 266.75		266.61	266.55 265.89 266.62 266.55 266.62		266.52 266.24				
DIST.PARZIALI PROGETTO	0.70	11.25	3.00	9.62	0.63	2.50	5.50	2.50	2.50	0.42							

SCAVI E BONIFICHE	
STERRO	4.803 mq
PREPARAZIONE PIANO DI POSA	12.152 m
FOSSO	0.832 mq
RILEVATI	
TERRENO VEGETALE	4.021 m
SOVRASTRUTTURA STRADALE	
RIEMPIMENTO ARGINELLO	0.576 mq
CASSONETTO	8.000 m
MANUFATTI	
CANALETTA	0.250 mq

SEZIONE N. : 70
 QT. PROGETTO : 268.404
 DIST.PROG. : 1+425.000

SEZIONE N. : 66
 QT. PROGETTO : 267.949
 DIST.PROG. : 1+283.196
 DIST.PREC. : 7.688
 DIST.SUCC. : 25.000

SCALA 1:200



QUOTE TERRENO				268.01		268.01	268.14	268.15	267.43	267.47	267.52	267.53	267.76	267.93	267.87	267.48	267.49	267.49
DIST.PARZIALI TERRENO					6.65		0.68	1.04	0.63	0.72	0.89	3.10	2.28	4.94	10.08	4.88	7.15	
QUOTE PROGETTO		268.40	268.42	268.40	268.42	268.40	268.10	268.01	267.43	268.09	268.16	268.09	267.95	267.89	267.23	267.89	267.89	267.89
DIST.PARZIALI PROGETTO	10.65	0.70	1.30	1.30	0.70	11.25	4.44	1.44	5.50	2.50	2.50							

SCAVI E BONIFICHE	
STERRO	6.987 mq
SCOTICO	11.215 m
FOSSO	0.604 m

RILEVATI	
RILEVATO	0.010 mq
TERRENO VEGETALE	2.860 m

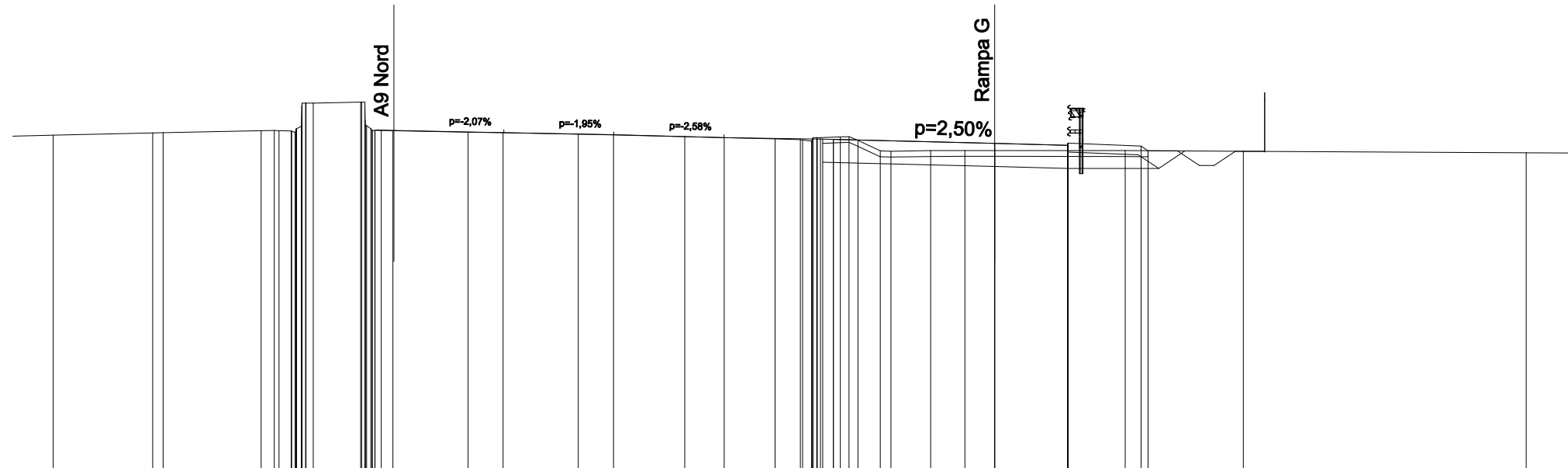
SOVRASTRUTTURA STRADALE	
STRATO DI USURA	0.368 m
RIEMPIMENTO ARGINELLO	1.391 mq
CASSONETTO	8.000 m

SEZIONE N. : 122
 QT. PROGETTO : 268.599
 DIST.PROG. : 22+329.479

SEZIONE N. : 67
 QT. PROGETTO : 268.154
 DIST.PROG. : 1+308.196
 DIST.PREC. : 25.000
 DIST.SUCC. : 25.022

SCALA 1:200

QT.RIF. 257.000



QUOTE TERRENO	268.44	268.51 268.52	268.59 268.59 268.53 269.53	269.56 268.60 268.59	268.54	268.52	268.47	268.45	268.38	268.35	268.31	268.28 268.35 268.38 268.25 267.90 267.89	267.91	267.91	267.91	267.91	267.88	267.83	267.83
DIST.PARZIALI TERRENO	3.40	3.35	0.44 0.41 1.62	0.40	2.57	1.20	2.57	1.20	2.43	1.34	1.73	0.86 0.68 0.76	1.35	1.17	1.01	4.46	4.03	9.65	1.86
QUOTE PROGETTO				268.61 268.60		268.52		268.45		268.35		268.30 267.51 268.30 267.50 268.29		268.15 267.36		267.30 268.16 268.09 268.16 268.09 267.30	268.06 267.90 267.30 267.90		
DIST.PARZIALI PROGETTO				0.61	3.75	3.75	3.76	3.36	5.50	2.50	2.50	0.89							

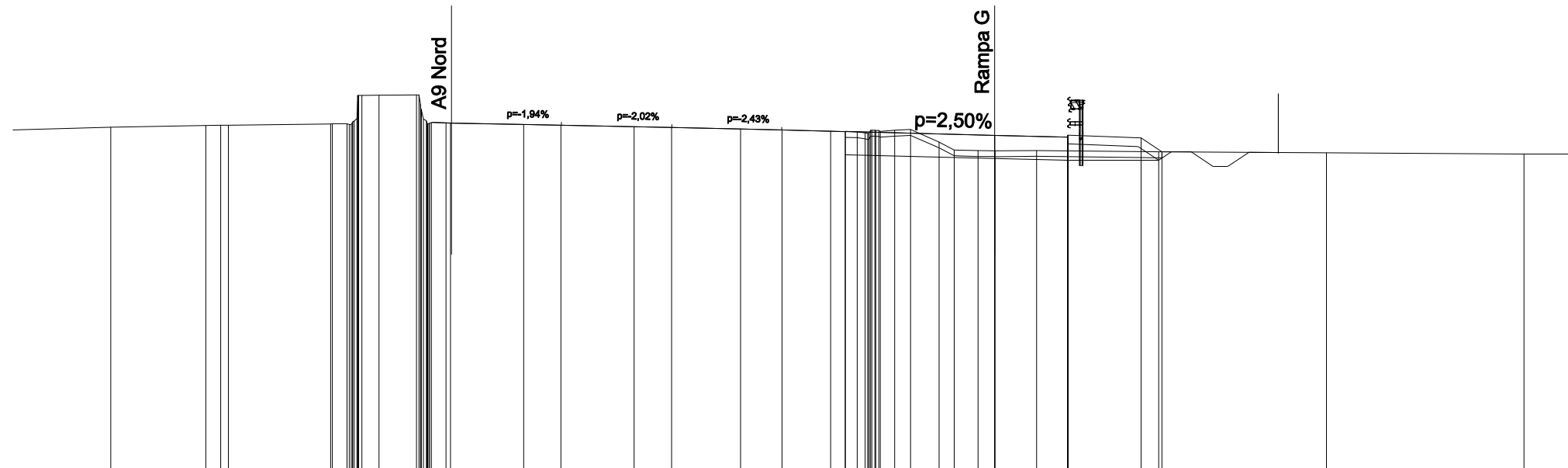
SCAVI E BONIFICHE	
STERRO	4.858 mq
SCOTICO	11.040 m
FOSSO	0.604 mq
RILEVATI	
TERRENO VEGETALE	3.422 m
SOVRASTRUTTURA STRADALE	
RIEMPIMENTO ARGINELLO	1.391 mq
CASSONETTO	7.590 m

SEZIONE N. : 123
 QT. PROGETTO : 268.850
 DIST.PROG. : 22+354.540

SEZIONE N. : 68
 QT. PROGETTO : 268.431
 DIST.PROG. : 1+333.218
 DIST.PREC. : 25.022
 DIST.SUCC. : 8.804

SCALA 1:200

QT.RIF. 257.000



QUOTE TERRENO	268.61	268.71	268.77	268.78	268.82	268.82	269.80	269.80	268.85	268.84	268.80	268.77	268.72	268.70	268.64	268.61	268.57	268.55	268.60	268.63	268.20	267.93	267.91	267.90	267.91	267.87	267.84	267.80	267.79				
DIST.PARZIALI TERRENO	3.50	3.25	0.51	3.49	0.50	0.59	1.28	0.50	2.50	1.27	2.50	1.28	2.36	1.41	1.66	0.91	0.50	0.54	0.97	0.52	0.81	0.57	1.43	4.16	5.72	6.74	1.94						
QUOTE PROGETTO								268.87	268.85		268.78		268.70		268.61	268.56	267.77	268.55				268.43	267.64	268.37	268.44	268.37	268.44	268.37	267.58	268.34	267.58	267.87	267.87
DIST.PARZIALI PROGETTO								0.65	3.75		3.76		3.75		2.17		5.09					2.50	2.50	0.60									

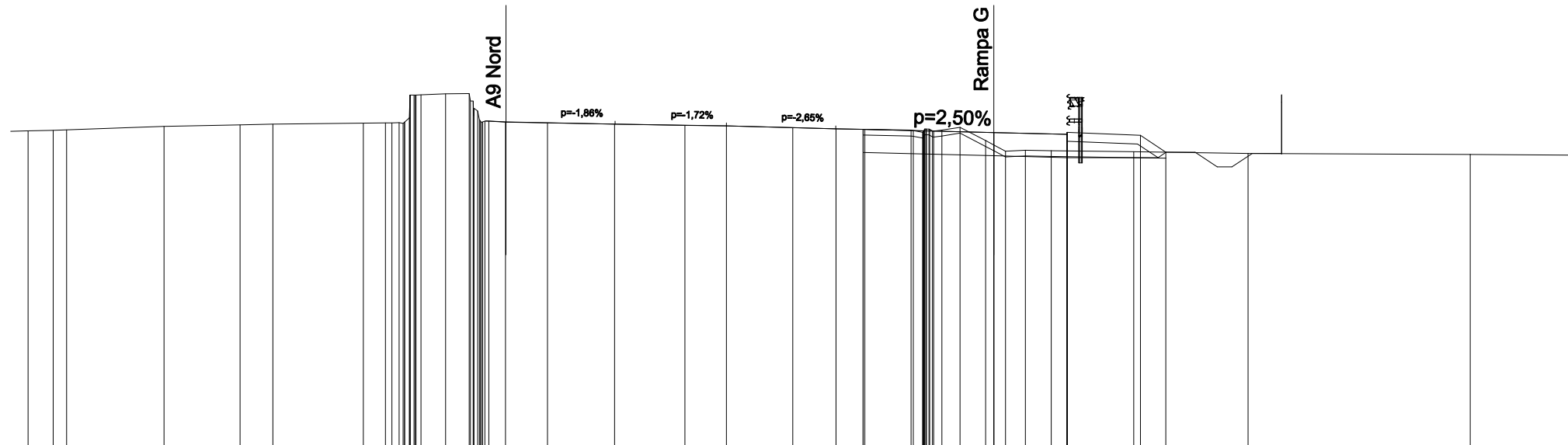
SCAVI E BONIFICHE	
STERRO	4.715 mq
SCOTICO	10.623 m
FOSSO	0.572 mq
RILEVATI	
TERRENO VEGETALE	3.612 m
SOVRASTRUTTURA STRADALE	
RIEMPIMENTO ARGINELLO	1.391 mq
CASSONETTO	6.953 m

SEZIONE N. : 125
 QT. PROGETTO : 269.093
 DIST.PROG. : 22+379.595

SEZIONE N. : 70
 QT. PROGETTO : 268.732
 DIST.PROG. : 1+358.138
 DIST.PREC. : 16.116
 DIST.SUCC. : 25.442

SCALA 1:200

QT.RIF. 258.000



QUOTE TERRENO	268.79	268.81	268.83	268.94	269.00	269.02	269.06	269.06	269.05	270.02	270.05	270.07	269.13	269.09	269.06	269.02	268.98	268.96	268.90	268.86	268.84	268.81	268.85	268.91	268.46	268.10	268.13	268.12	268.08	268.02	267.99	267.96				
DIST.PARZIALI TERRENO	0.86	0.46	3.32	2.59	1.12	3.08	0.76	0.83	0.81	0.57	1.43	2.29	2.39	1.41	2.26	1.47	0.98	1.58	0.62	0.87	0.40	0.88	0.88	2.81	3.90	7.57	3.77									
QUOTE PROGETTO												269.13	269.09			269.02			268.96			268.86	268.84	268.84		268.73	267.94	268.67	268.74	268.67	268.74	267.88	268.64	267.88	268.06	268.06
DIST.PARZIALI PROGETTO												0.70	3.71			3.80			3.72			0.93	4.45		2.50	2.50			0.60							

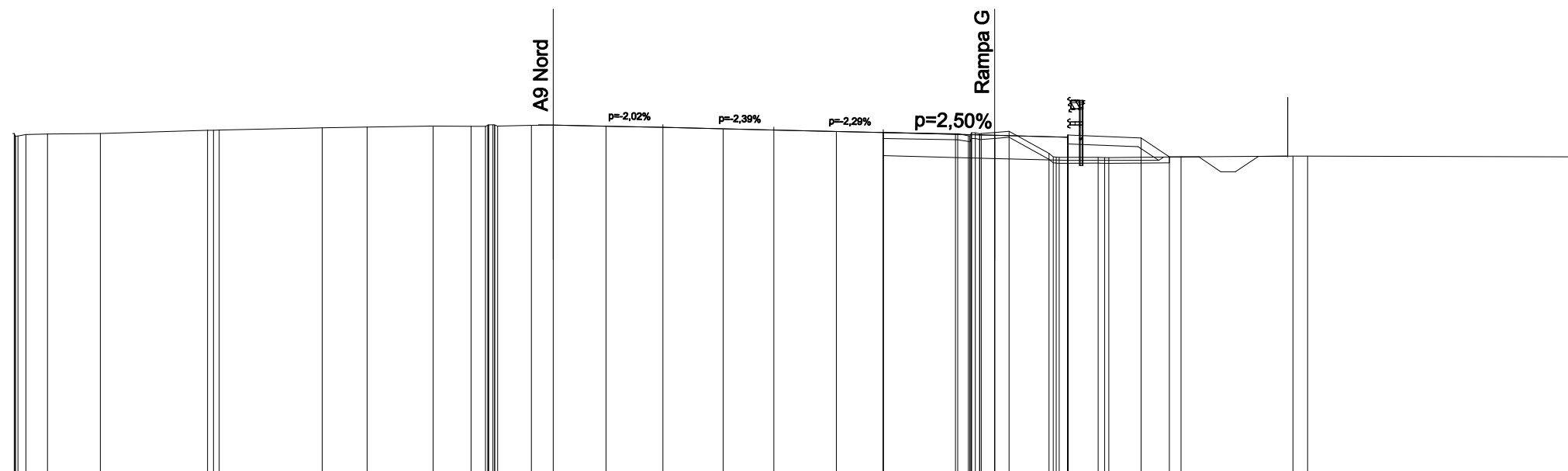
SCAVI E BONIFICHE	
STERRO	4.718 mq
SCOTICO	10.095 m
FOSSO	0.661 mq
RILEVATI	
TERRENO VEGETALE	3.734 m
SOVRASTRUTTURA STRADALE	
RIEMPIMENTO ARGINELLO	1.391 mq
CASSONETTO	6.298 m

SEZIONE N. : 132
 QT. PROGETTO : 269.881
 DIST.PROG. : 22+454.843

SEZIONE N. : 73
 QT. PROGETTO : 269.534
 DIST.PROG. : 1+432.917
 DIST.PREC. : 25.000
 DIST.SUCC. : 25.000

SCALA 1:200

QT.RIF. 258.000



QUOTE TERRENO	269.54 269.57 269.58	269.60	269.70 269.71	269.79	269.81	269.85	269.84 269.88 269.85	269.87 269.88	269.84	269.80	269.75	269.71	269.67	269.63	269.59 269.63 269.63 269.67	268.92 268.78	268.78 268.78	268.80	268.83 268.83	268.80	
DIST.PARZIALI TERRENO	0.73 1.80	3.66	3.51	1.54	2.25	1.30	0.49 1.15	0.74	1.80	1.94	2.06	1.73	2.13	1.60	2.46	0.45 0.50 1.36	1.33	2.46	3.81	0.51	9.32
QUOTE PROGETTO							269.89 269.88	269.88	269.80	269.71	269.63 268.84	269.53 268.74	269.47 269.54 269.47 269.54	269.47 268.68	269.44 268.68 268.79 268.80						
DIST.PARZIALI PROGETTO							0.50	3.75	3.78	3.73	3.80	2.50	2.50	0.60							

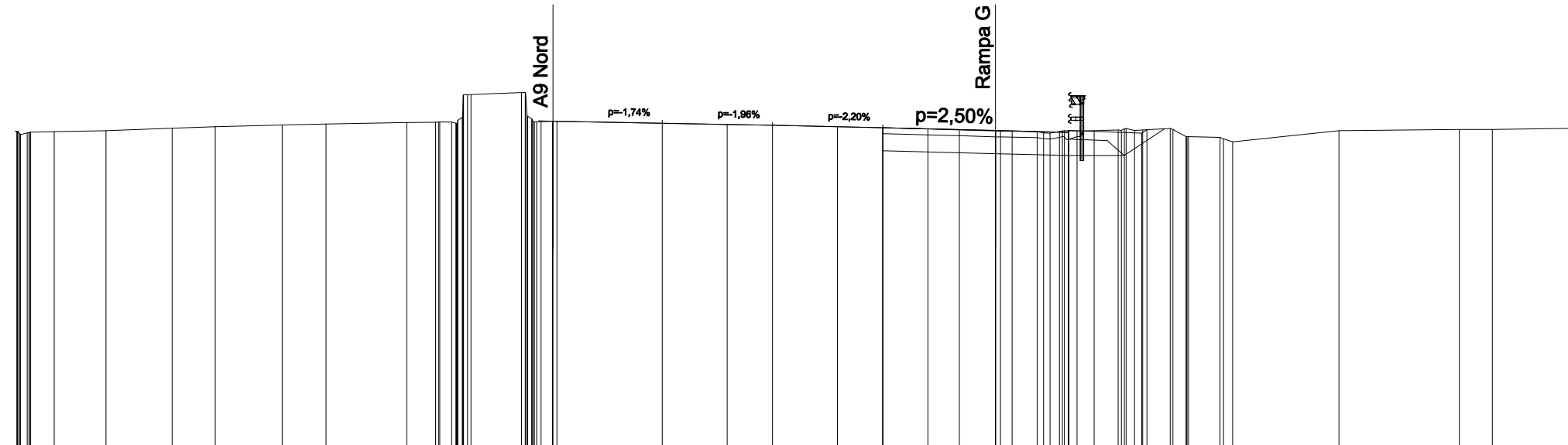
SCAVI E BONIFICHE	
STERRO	7.186 mq
SCOTICO	6.843 m
RILEVATI	
TERRENO VEGETALE	2.785 m
SOVRASTRUTTURA STRADALE	
RIEMPIMENTO ARGINELLO	0.855 mq
CASSONETTO	6.346 m

SEZIONE N. : 142
 QT. PROGETTO : 271.156
 DIST.PROG. : 22+579.844

SEZIONE N. : 78
 QT. PROGETTO : 270.838
 DIST.PROG. : 1+557.917
 DIST.PREC. : 25.000
 DIST.SUCC. : 25.000

SCALA 1:200

QT.RIF. 260.000



QUOTE TERRENO	270.78	270.76	270.78	270.80	270.83	270.92	270.97	271.02	271.06	271.11	271.12	271.13	272.06	272.07	272.14	271.14	271.15	271.09	271.05	271.02	270.97	270.93	270.89	270.86	270.83	270.82	270.80	270.81	270.83	270.83	270.86	270.84	270.86	270.91	270.63	270.63	270.61	270.45	270.83	270.88	270.88	270.92
DIST.PARZIALI TERRENO	0.80	1.77	2.26	1.47	2.29	1.50	2.76	0.98	0.41	1.72	0.39	3.60	2.22	1.55	2.22	1.55	1.54	1.07	1.23	0.40	0.85	0.44	0.58	0.82	0.93	0.45	1.08	3.63	4.12	1.13	3.02											
QUOTE PROGETTO								271.17	271.16	271.09	271.02	270.93	270.14	270.84	270.05	270.78	270.85	270.78	270.85	270.78	269.99	269.99	270.75	270.86	270.90																	
DIST.PARZIALI PROGETTO								0.50	3.73	3.77	3.77	3.85	2.50	1.90	0.60	0.59																										

