

MATRICE DI REVISIONE

REV	DATA	DESCRIZIONE MODIFICA

N.B.: LA TAVOLA SOSTITUISCE QUELLA RELATIVA AL CODICE

E									
---	--	--	--	--	--	--	--	--	--

 DEL PROGETTO ESECUTIVO



COLLEGAMENTO AUTOSTRADALE DALMINE - COMO - VARESE - VALICO DEL GAGGIOLO E OPERE AD ESSO CONNESSE

CODICE C.U.P. F11B06000270007

TRATTE B1, B2, C, D, TRVA13+14, GREENWAY

AS BUILT

TRATTA B1 - SVINCOLO DI LOMAZZO (da Pk -0+850 a Pk 1+800)

PROGETTO STRADALE

SVINCOLO LOMAZZO

SEZIONI TRASVERSALI

SEZIONI TRASVERSALI - RAMO I

IDENTIFICAZIONE ELABORATO


CODICE PROGETTO: F00107B

FASE PROGETTUALE	WBS			TRATTO D'OPERA	AMBITO	TIPO ELABORATO	PROGRESSIVO	REVISIONE
	LOTTO	ZONA	OPERA					
A	0	C01	GE000	0	SD	SZ	007	E

Scala: 1:200:200

DATA	DESCRIZIONE	REV
Marzo 2016	Emissione	E

CONCEDENTE



CONCESSIONARIO

Direttore Tecnico:
Ing. Enrico Arini
Referente Tecnico:
Ing. Sabrina Lattuada

APPROVATO

Il Direttore dei Lavori:
Ing. Francesco Domanico

IMPRESA

RAGGRUPPAMENTO TEMPORANEO IMPRESE:

<i>Mandataria</i> STRABAG A.G.	<i>Mandante</i> GLF Grandi Lavori Fincosit S.p.A.	<i>Mandante</i> Impresa costruzioni Giuseppe Maltauro S.p.A.	<i>Mandante cooptata</i> STRABAG S.p.A.
---	---	---	--



PROGETTISTA - PROGETTO ESECUTIVO DI DETTAGLIO

RAGGRUPPAMENTO TEMPORANEO PROGETTISTI:

<i>Mandataria</i> 3TI PROGETTI ITALIA INGEGNERIA INTEGRATA S.p.A.	<i>Mandante</i> GP Ingegneria srl GESTIONE PROGETTI DI INGEGNERIA	<i>Mandante</i> COOPERATELLE CONPROGETTI	<i>Mandante</i> Arch. Salvatore Vermiglio
---	--	--	--

**RESPONSABILE DI PROGETTO ED INCARICATO
DELL'INTEGRAZIONE FRA LE VARIE**

PRESTAZIONI:

Ing. Alberto Cecchini



ELABORAZIONE PROGETTUALE

PROGETTISTA:

3TI PROGETTI ITALIA S.p.A

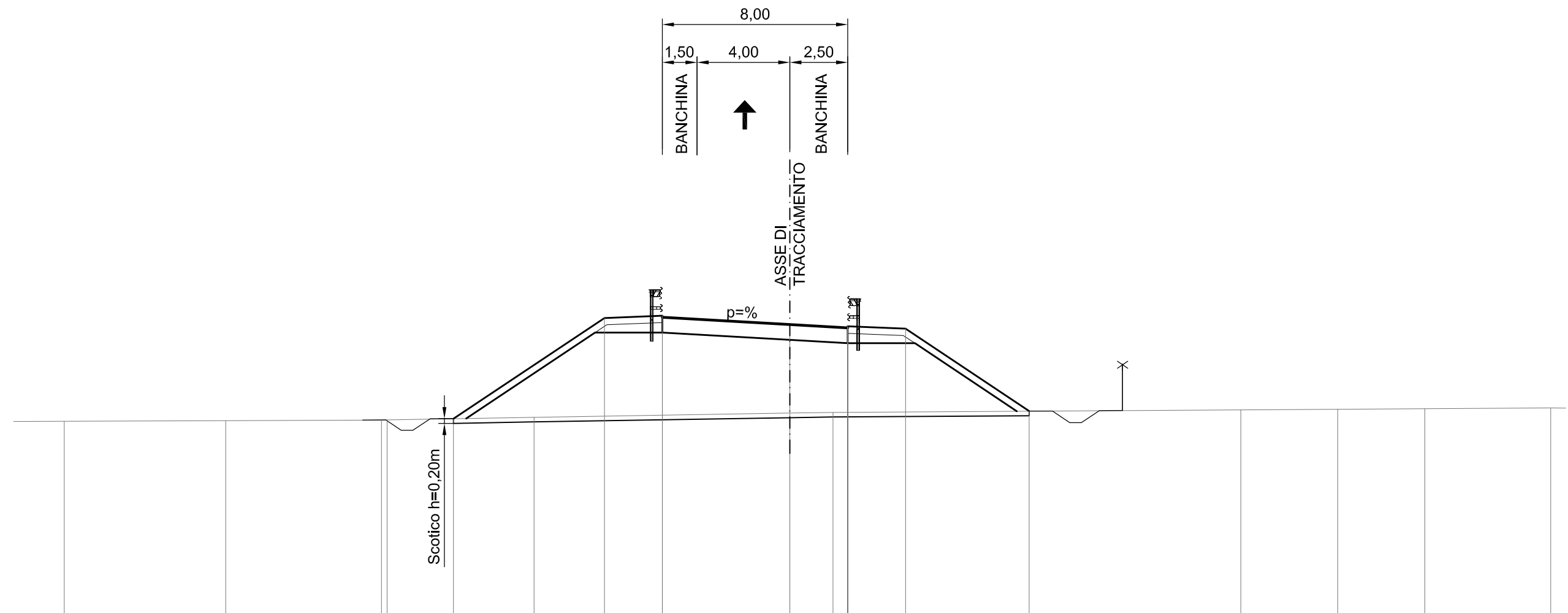
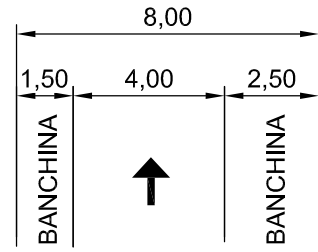
3TI ITALIA S.p.A.
DIRETTORE TECNICO
Ing. Stefano Luca Possati
Ordine degli Ingegneri
Provincia di Roma n. 20809

Redatto: Schiavi

Verificato: Lopes

Approvato: Possati

SEZIONE TIPO RAMO I



SCALA 1:200
 QT.RIF. 254.000

QUOTE TERRENO	262.46	262.48	262.51 262.52	262.63	262.81	262.84	262.95	262.97	263.00	263.04
DIST.PARZIALI TERRENO	6.97	6.72	6.35	11.04	1.87	17.60	4.18	3.76	5.44	
QUOTE PROGETTO			262.57	266.92	266.29 266.95 267.02 266.95	266.63	266.48 265.82 266.55 266.48 266.55 266.48	266.45	262.89	
DIST.PARZIALI PROGETTO		6.52	2.50	5.50	2.50	2.50	5.34			

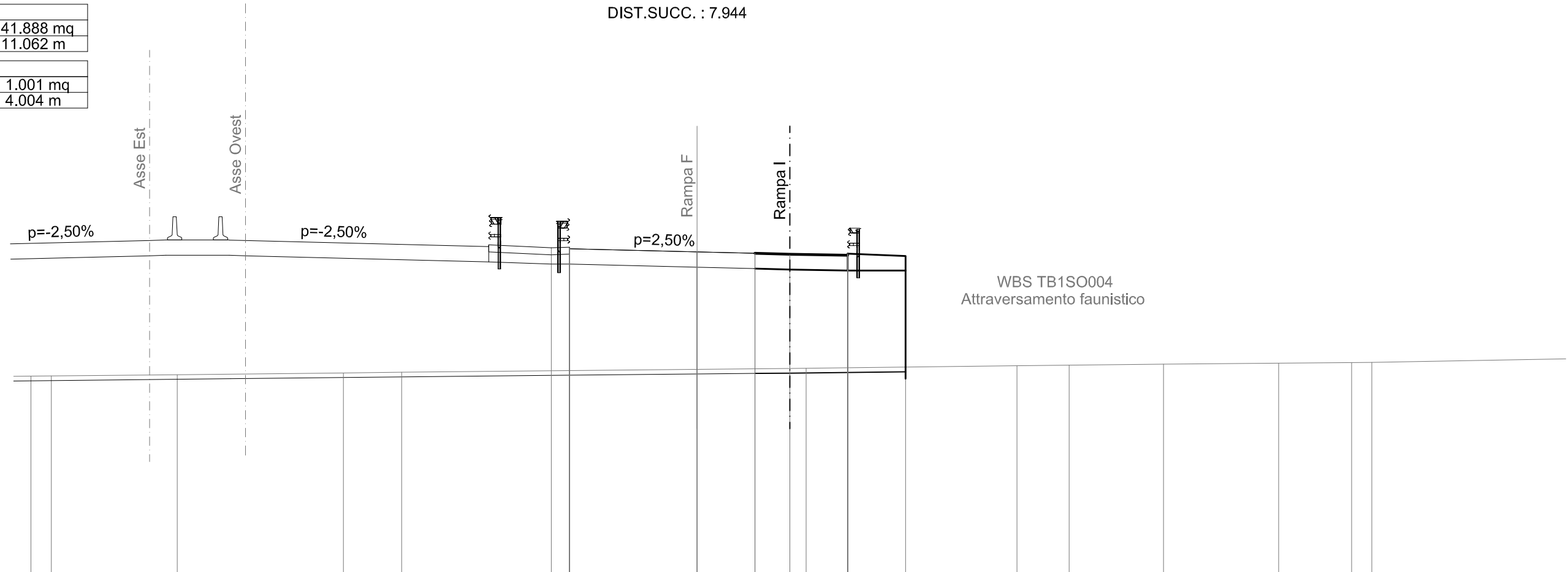
SCAVI E BONIFICHE	
SCOTICO	13.568 m
FOSSO	0.671 mq

RILEVATI	
RILEVATO	41.888 mq
TERRENO VEGETALE	11.062 m

SOVRASTRUTTURA STRADALE	
RIEMPIMENTO ARGINELLO	1.001 mq
CASSONETTO	4.004 m

SEZIONE N. : 20
 QT. PROGETTO : 266.994
 DIST.PROG. : 0+424.830

SEZIONE N. : 1
 QT. PROGETTO : 266.893
 DIST.PROG. : 0+006.763
 DIST.SUCC. : 7.944



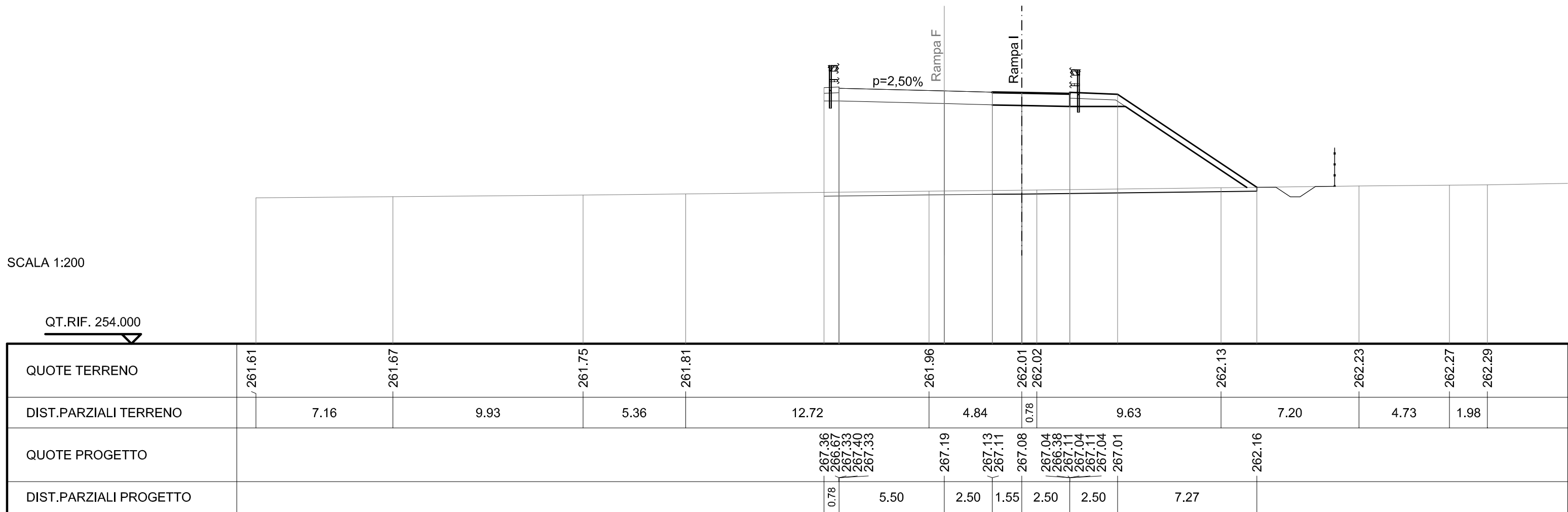
SCALA 1:200
 QT.RIF. 253.000

QUOTE TERRENO	261.63	261.64	261.70	261.77	261.80	261.97	261.99	262.08	262.15	262.19	262.22	262.23						
DIST.PARZIALI TERRENO	0.88	5.44	7.18	2.51	16.75	0.71	9.10	6.32	4.97	3.15	0.87	14.88						
QUOTE PROGETTO						267.17	266.47	266.99	266.93	266.92	266.89	266.85	266.19	266.92	266.85	266.92	266.85	266.82
DIST.PARZIALI PROGETTO						0.79	5.50	2.50	1.50	2.50	2.50							

SCAVI E BONIFICHE	
PREPARAZIONE PIANO DI POSA	13.823 m
FOSSO	0.688 mq
RILEVATI	
RILEVATO	44.053 mq
TERRENO VEGETALE	11.316 m
SOVRASTRUTTURA STRADALE	
RIEMPIMENTO ARGINELLO	1.001 mq
CASSONETTO	4.048 m

SEZIONE N. : 20a
 QT. PROGETTO : 267.188
 DIST.PROG. : 0+432.819

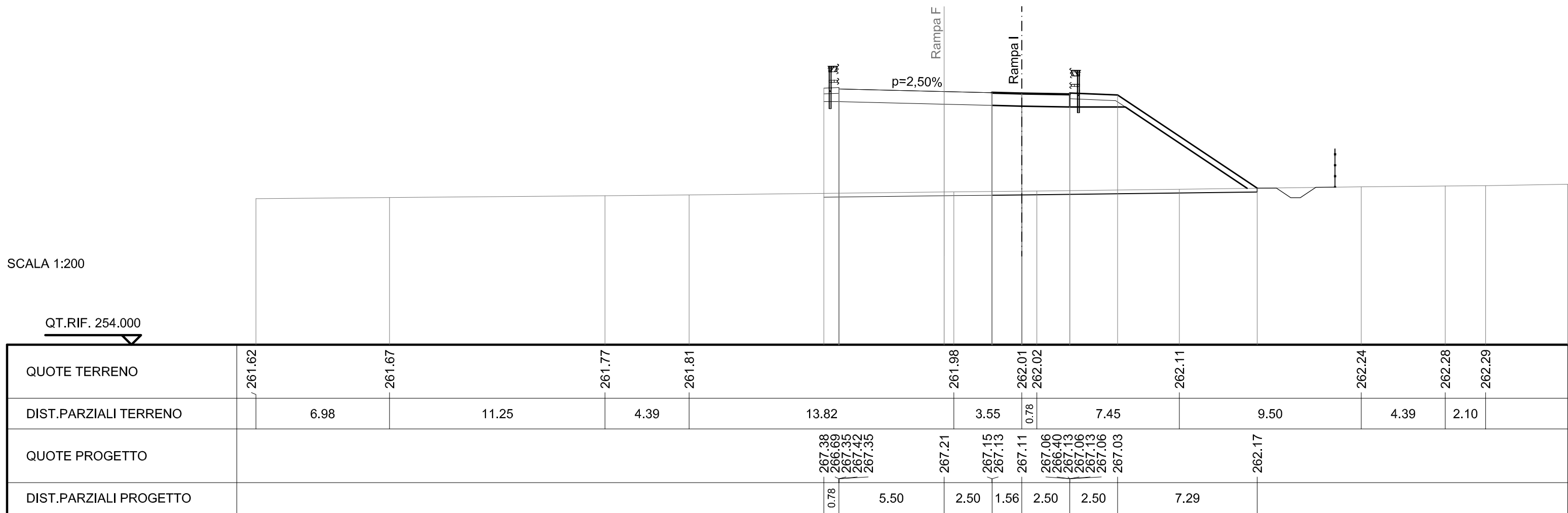
SEZIONE N. : 1b
 QT. PROGETTO : 267.085
 DIST.PROG. : 0+014.708
 DIST.PREC. : 0.001
 DIST.SUCC. : 0.876



SCAVI E BONIFICHE	
PREPARAZIONE PIANO DI POSA	13.853 m
FOSSO	0.689 mq
RILEVATI	
RILEVATO	44.300 mq
TERRENO VEGETALE	11.341 m
SOVRASTRUTTURA STRADALE	
RIEMPIMENTO ARGINELLO	1.001 mq
CASSONETTO	4.057 m

SEZIONE N. : 20b
 QT. PROGETTO : 267.209
 DIST.PROG. : 0+433.690

SEZIONE N. : 1c
 QT. PROGETTO : 267.106
 DIST.PROG. : 0+015.584
 DIST.PREC. : 0.876
 DIST.SUCC. : 16.139



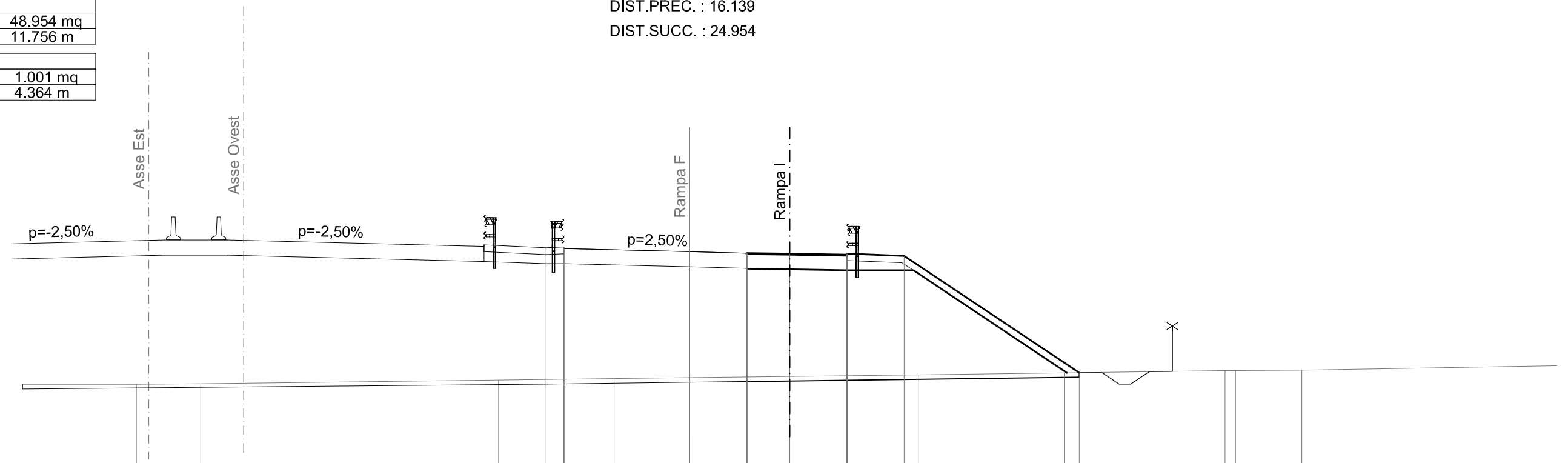
SCAVI E BONIFICHE	
SCOTICO	14.505 m
FOSSO	0.693 mq

RILEVATI	
RILEVATO	48.954 mq
TERRENO VEGETALE	11.756 m

SOVRASTRUTTURA STRADALE	
RIEMPIMENTO ARGINELLO	1.001 mq
CASSONETTO	4.364 m

SEZIONE N. : 21
 QT. PROGETTO : 267.585
 DIST.PROG. : 0+449.842

SEZIONE N. : 2
 QT. PROGETTO : 267.474
 DIST.PROG. : 0+031.723
 DIST.PREC. : 16.139
 DIST.SUCC. : 24.954



SCALA 1:200

QT.RIF. 254.000

QUOTE TERRENO		261.80	261.82		261.99	262.05	262.14	262.21	262.30		262.40 262.39	262.41	
DIST.PARZIALI TERRENO	6.95	2.82		13.01		5.04	7.67	5.64	6.36	7.02	0.45	2.90	14.28
QUOTE PROGETTO						267.76 267.06 267.72 267.79 267.72	267.58	267.52 267.51	267.47	267.43 266.77 267.50 267.43 267.50 267.43	267.40	262.31	
DIST.PARZIALI PROGETTO						0.78	5.50	2.50	1.86	2.50	2.50	7.64	

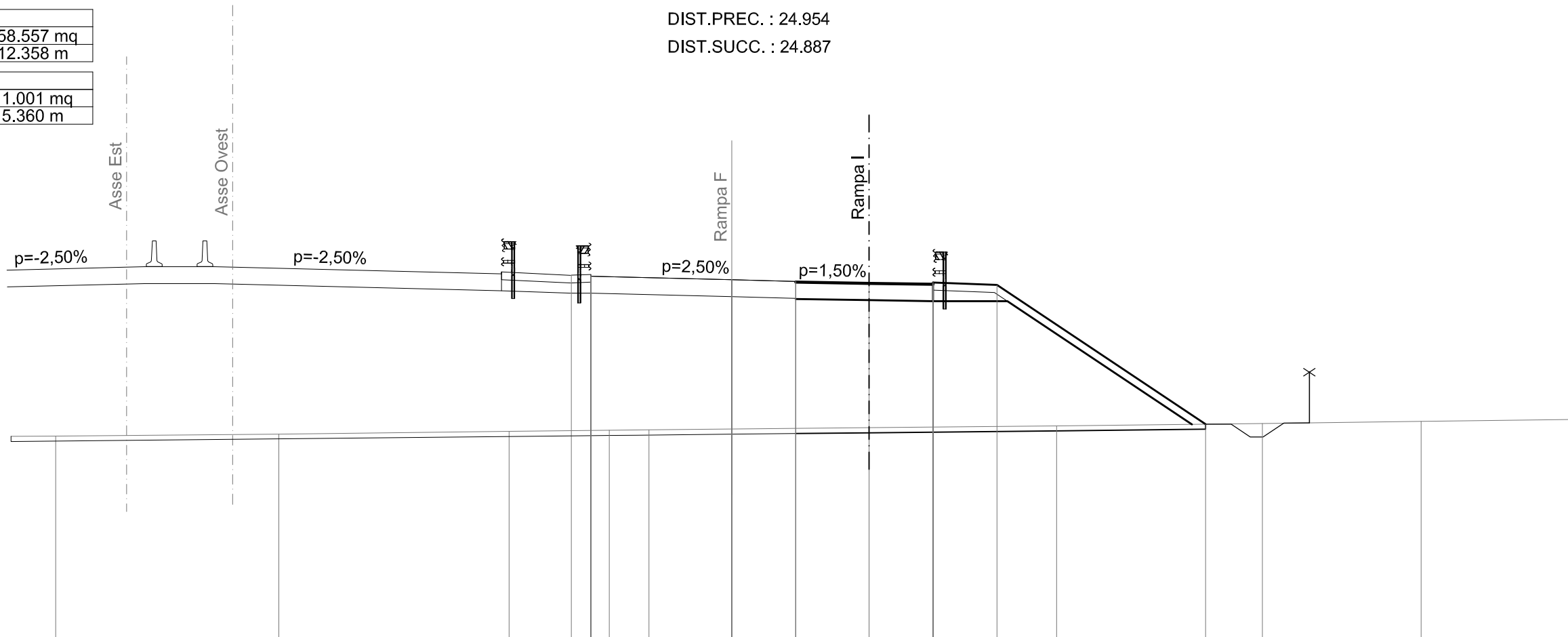
SCAVI E BONIFICHE	
SCOTICO	16.002 m
FOSSO	0.679 mq

RILEVATI	
RILEVATO	58.557 mq
TERRENO VEGETALE	12.358 m

SOVRASTRUTTURA STRADALE	
RIEMPIMENTO ARGINELLO	1.001 mq
CASSONETTO	5.360 m

SEZIONE N. : 22
 QT. PROGETTO : 268.128
 DIST.PROG. : 0+474.853

SEZIONE N. : 3
 QT. PROGETTO : 267.991
 DIST.PROG. : 0+056.677
 DIST.PREC. : 24.954
 DIST.SUCC. : 24.887



SCALA 1:200

QT.RIF. 254.000

QUOTE TERRENO	262.03	262.10	262.21	262.25	262.27	262.35	262.42	262.52	262.60	262.68
DIST.PARZIALI TERRENO	8.71	8.99	3.91	1.55	8.59	7.33	8.03	6.19	6.14	
QUOTE PROGETTO				268.30 267.61 268.27 268.34 268.27	268.13	268.03 268.07	267.99 267.95 267.29 268.02 267.95 268.02 267.95 267.92	262.49		
DIST.PARZIALI PROGETTO			0.76	5.50	2.50	2.86	2.50	2.50	8.14	

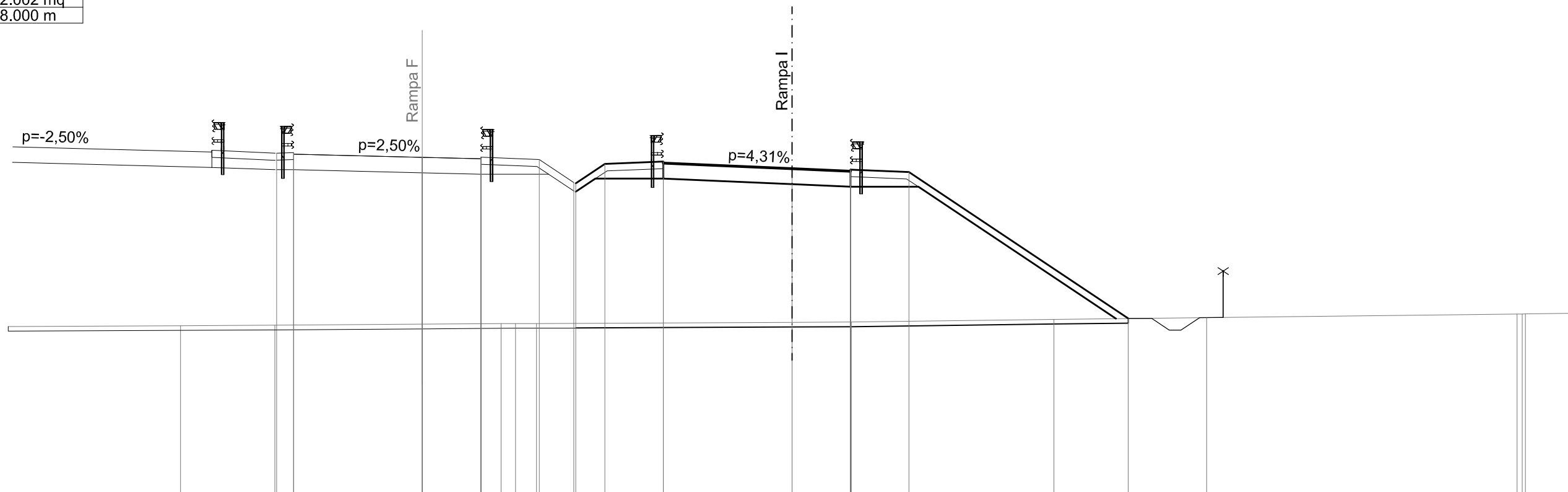
SCAVI E BONIFICHE	
SCOTICO	23.620 m
FOSSO	0.679 mq

RILEVATI	
RILEVATO	111.511 mq
TERRENO VEGETALE	17.908 m

SOVRASTRUTTURA STRADALE	
RIEMPIMENTO ARGINELLO	2.002 mq
CASSONETTO	8.000 m

SEZIONE N. : 25
 QT. PROGETTO : 269.468
 DIST.PROG. : 0+549.889

SEZIONE N. : 6
 QT. PROGETTO : 268.983
 DIST.PROG. : 0+130.578
 DIST.PREC. : 24.321
 DIST.SUCC. : 23.661



SCALA 1:200

QT.RIF. 255.000

QUOTE TERRENO		262.28	262.30		262.37	262.38	262.38		262.43	262.44		262.56	262.63		262.78	262.79															
DIST.PARZIALI TERRENO	9.86	4.03		9.67	0.62	0.90		10.92	2.53		8.66	6.53		13.27																	
QUOTE PROGETTO		269.65	268.95	269.61	269.68	269.61	269.47	269.41	268.75	269.48	269.41	269.48	269.41	269.38	268.39	268.36	269.19	268.56	269.22	269.29	269.22	268.98	268.88	268.22	268.95	268.88	268.95	268.88	268.85	262.59	
DIST.PARZIALI PROGETTO		0.73		5.50	2.50	2.50	1.47	1.24	2.50	5.50	2.50	2.50	9.38																		

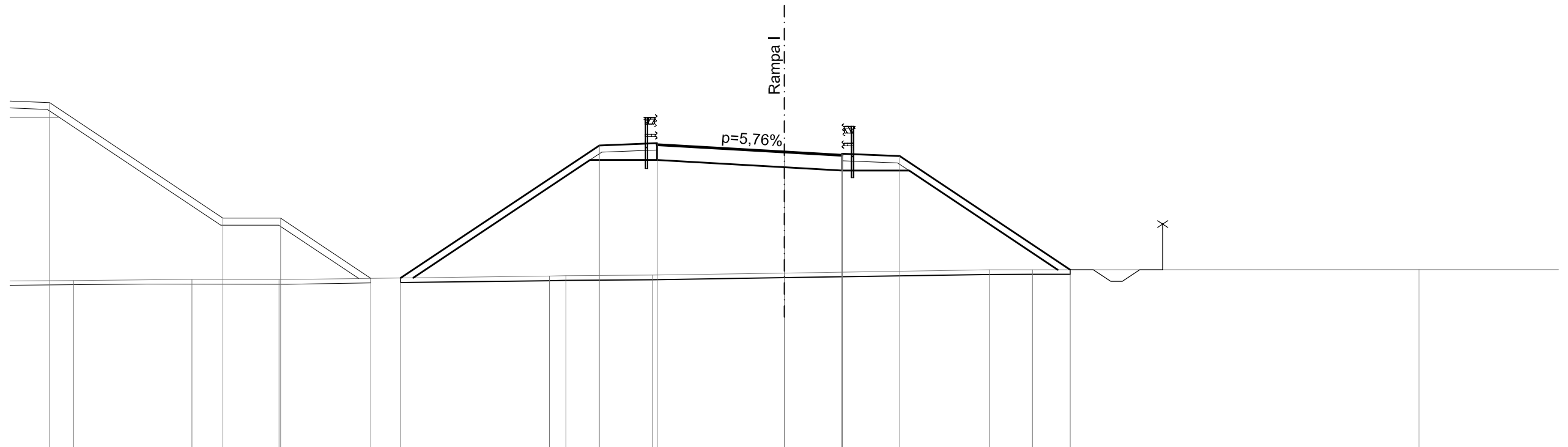
SCAVI E BONIFICHE	
SCOTICO	28.974 m
FOSSO	0.633 mq

RILEVATI	
RILEVATO	97.641 mq
TERRENO VEGETALE	24.341 m

SOVRASTRUTTURA STRADALE	
RIEMPIMENTO ARGINELLO	2.002 mq
CASSONETTO	8.000 m

SEZIONE N. : 27
 QT. PROGETTO : 270.121
 DIST.PROG. : 0+599.913

SEZIONE N. : 8
 QT. PROGETTO : 267.890
 DIST.PROG. : 0+177.097
 DIST.PREC. : 22.858
 DIST.SUCC. : 22.903



SCALA 1:200

QT.RIF. 255.000

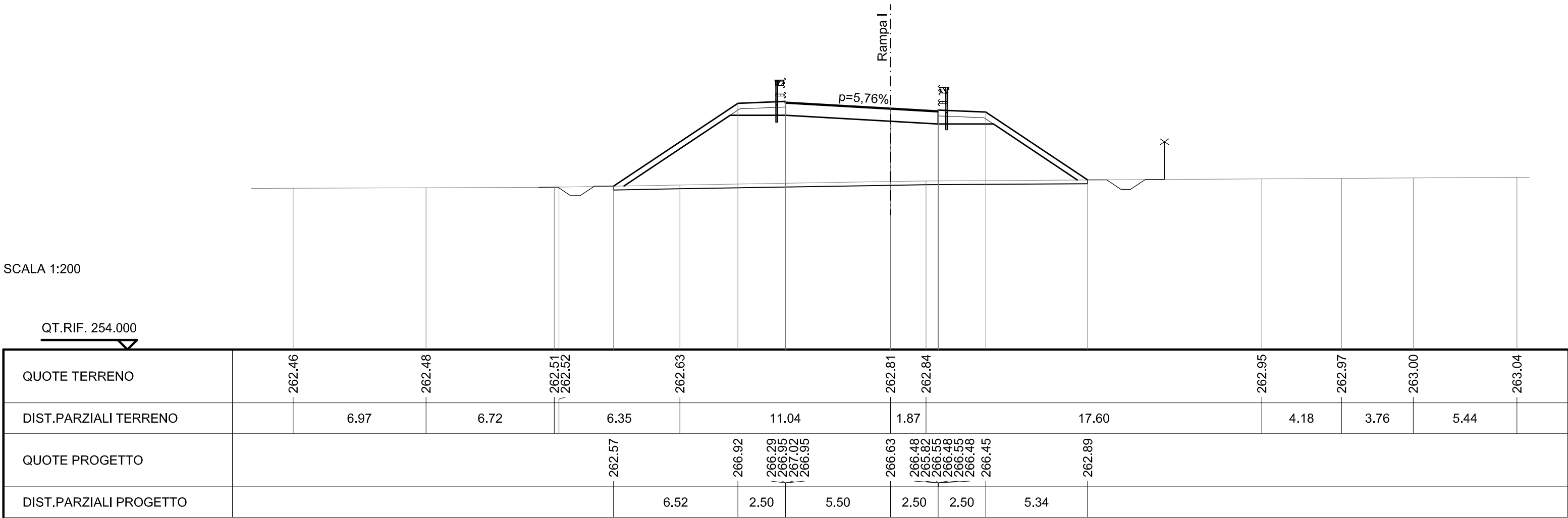
QUOTE TERRENO		262.33	262.38	262.38		262.52	262.54	262.57	262.66	262.80	262.80		262.81
DIST.PARZIALI TERRENO		5.12	3.77	11.70	0.71	3.74	5.70	8.89	1.85	16.73	12.54		
QUOTE PROGETTO	270.13 270.06 270.03	265.03	265.03	262.43	262.44	268.18	267.55 268.21 268.28 268.21	267.89	267.75 267.09 267.82 267.75 267.82 267.75 267.72	262.80			
DIST.PARZIALI PROGETTO		7.50	2.50	3.90	1.29	8.60	2.50	5.50	2.50	2.50	7.37		

SCAVI E BONIFICHE	
SCOTICO	24.859 m
FOSSO	1.212 mq

RILEVATI	
RILEVATO	61.737 mq
TERRENO VEGETALE	19.396 m

SOVRASTRUTTURA STRADALE	
RIEMPIMENTO ARGINELLO	2.002 mq
CASSONETTO	8.000 m

SEZIONE N. : 9
 QT. PROGETTO : 266.628
 DIST.PROG. : 0+200.000
 DIST.PREC. : 22.903
 DIST.SUCC. : 20.000



SCALA 1:200

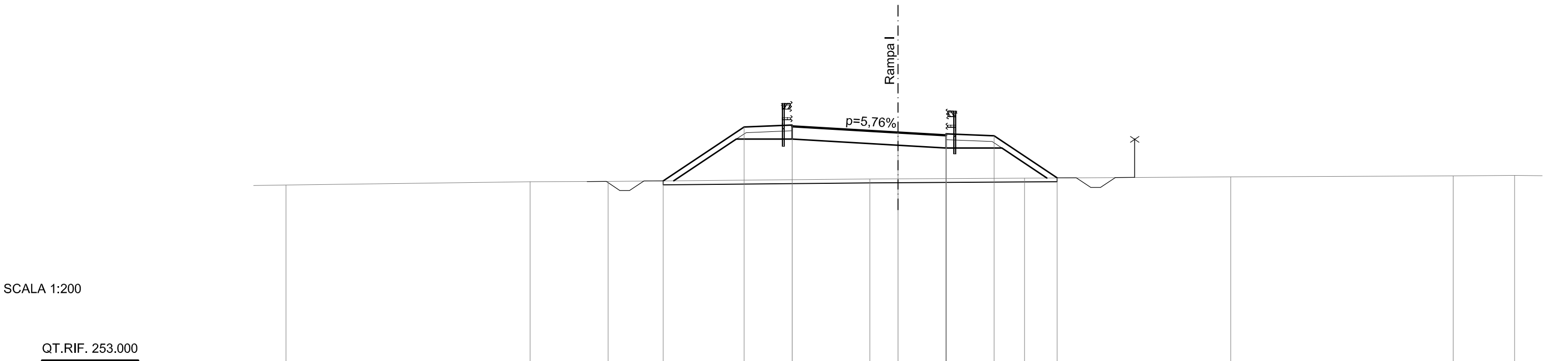
QT.RIF. 254.000

SCAVI E BONIFICHE	
SCOTICO	20.484 m
FOSSO	1.243 mq

RILEVATI	
RILEVATO	30.850 mq
TERRENO VEGETALE	14.138 m

SOVRASTRUTTURA STRADALE	
RIEMPIMENTO ARGINELLO	2.002 mq
CASSONETTO	8.000 m

SEZIONE N. : 10
 QT. PROGETTO : 265.346
 DIST.PROG. : 0+220.000
 DIST.PREC. : 20.000
 DIST.SUCC. : 20.320



SCALA 1:200
 QT.RIF. 253.000

QUOTE TERRENO	262.62		262.78	262.80		262.93	262.94	262.98	263.04	263.09	263.11							
DIST.PARZIALI TERRENO	1.99	12.69	4.05	13.60	1.46	6.59	10.72	11.57	3.19									
QUOTE PROGETTO				262.83	265.63	265.00	265.66	265.73	265.66	265.35	265.20	264.54	265.27	265.20	265.27	265.20	265.17	262.99
DIST.PARZIALI PROGETTO				4.20	2.50	5.50	2.50	2.50	3.28									

SCAVI E BONIFICHE	
SCOTICO	17.193 m
FOSSO	1.258 mq

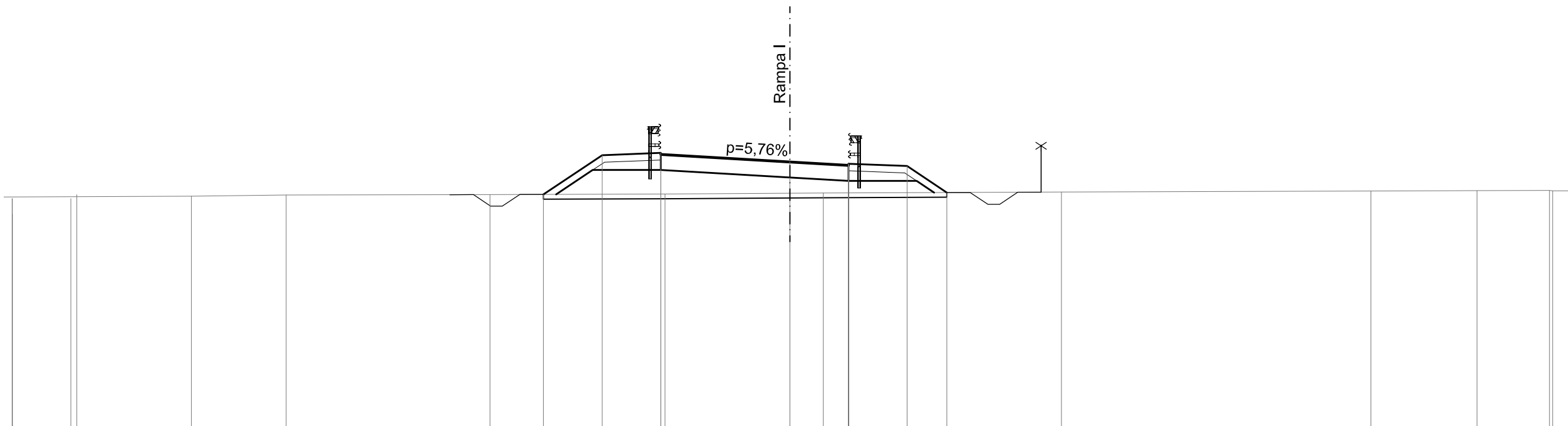
RILEVATI	
RILEVATO	11.601 mq
TERRENO VEGETALE	10.185 m

SOVRASTRUTTURA STRADALE	
RIEMPIMENTO ARGINELLO	2.002 mq
CASSONETTO	8.000 m

SEZIONE N. : 11
 QT. PROGETTO : 264.430
 DIST.PROG. : 0+240.320
 DIST.PREC. : 20.320
 DIST.SUCC. : 24.780

SCALA 1:200

QT.RIF. 253.000



QUOTE TERRENO		262.97	263.02		263.04		263.07		263.10	263.10		263.15		263.19	263.21	263.22 263.20
DIST.PARZIALI TERRENO	11.31	4.04		8.68		7.46		5.32	1.43		10.15		13.19		4.52	3.09
QUOTE PROGETTO						263.05	264.72	264.09 264.75 264.82 264.75		264.43	264.29 263.63 264.36 264.29 264.36 264.29	264.26	263.13			
DIST.PARZIALI PROGETTO						2.50	2.50	5.50		2.50	2.50	1.69				

SCAVI E BONIFICHE	
STERRO	0.045 mq
SCOTICO	9.355 m
FOSSO	0.613 mq

RILEVATI	
RILEVATO	1.379 mq
TERRENO VEGETALE	4.196 m

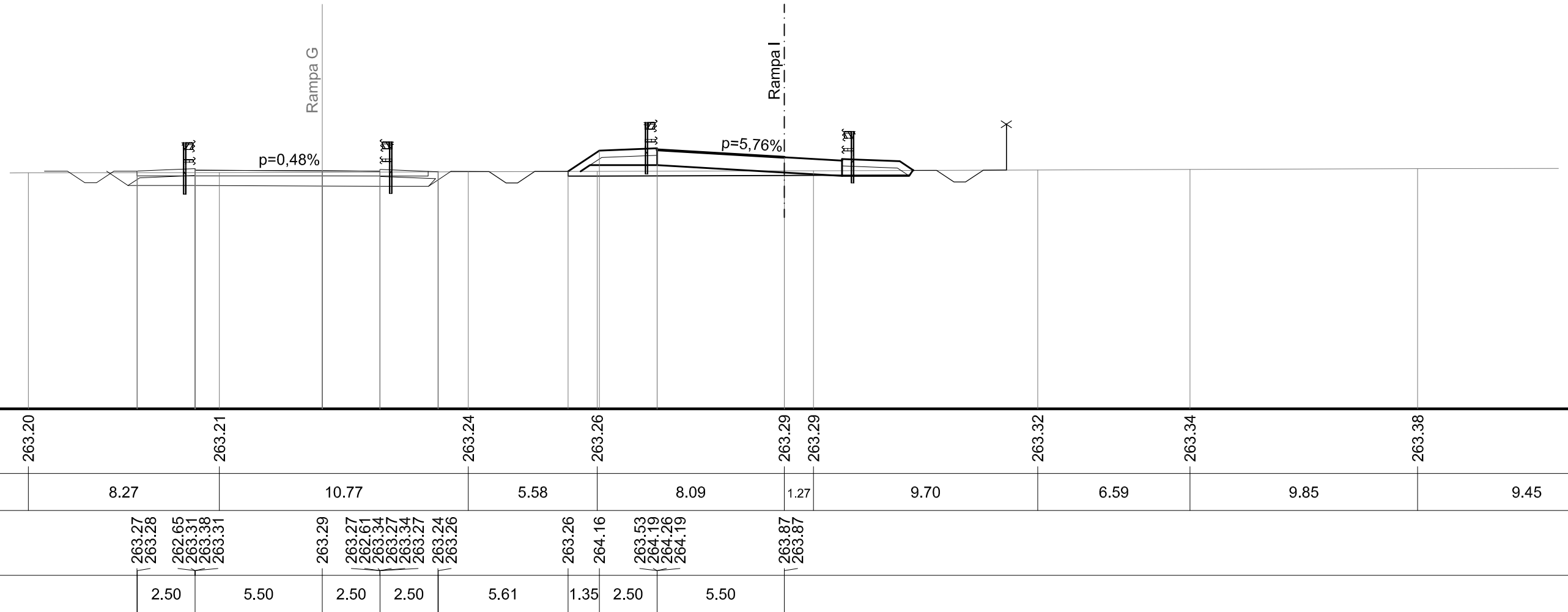
SOVRASTRUTTURA STRADALE	
RIEMPIMENTO ARGINELLO	1.001 mq
CASSONETTO	5.504 m

SEZIONE N. : 42
 QT. PROGETTO : 263.285
 DIST.PROG. : 0+850.000

SEZIONE N. : 12
 QT. PROGETTO : 263.872
 DIST.PROG. : 0+265.100
 DIST.PREC. : 24.780
 DIST.SUCC. : 26.881

SCALA 1:200

QT.RIF. 253.000



QUOTE TERRENO	263.20	263.21	263.24	263.26	263.29	263.29	263.32	263.34	263.38
DIST.PARZIALI TERRENO	8.27	10.77	5.58	8.09	1.27	9.70	6.59	9.85	9.45
QUOTE PROGETTO	263.27 263.28	262.65 263.31 263.38 263.31	263.29 263.27 262.61 263.34 263.27 263.34 263.27	263.24 263.26	263.26 264.16	263.53 264.19 264.26 264.19	263.87 263.87		
DIST.PARZIALI PROGETTO	2.50	5.50	2.50	2.50	5.61	1.35	2.50	5.50	

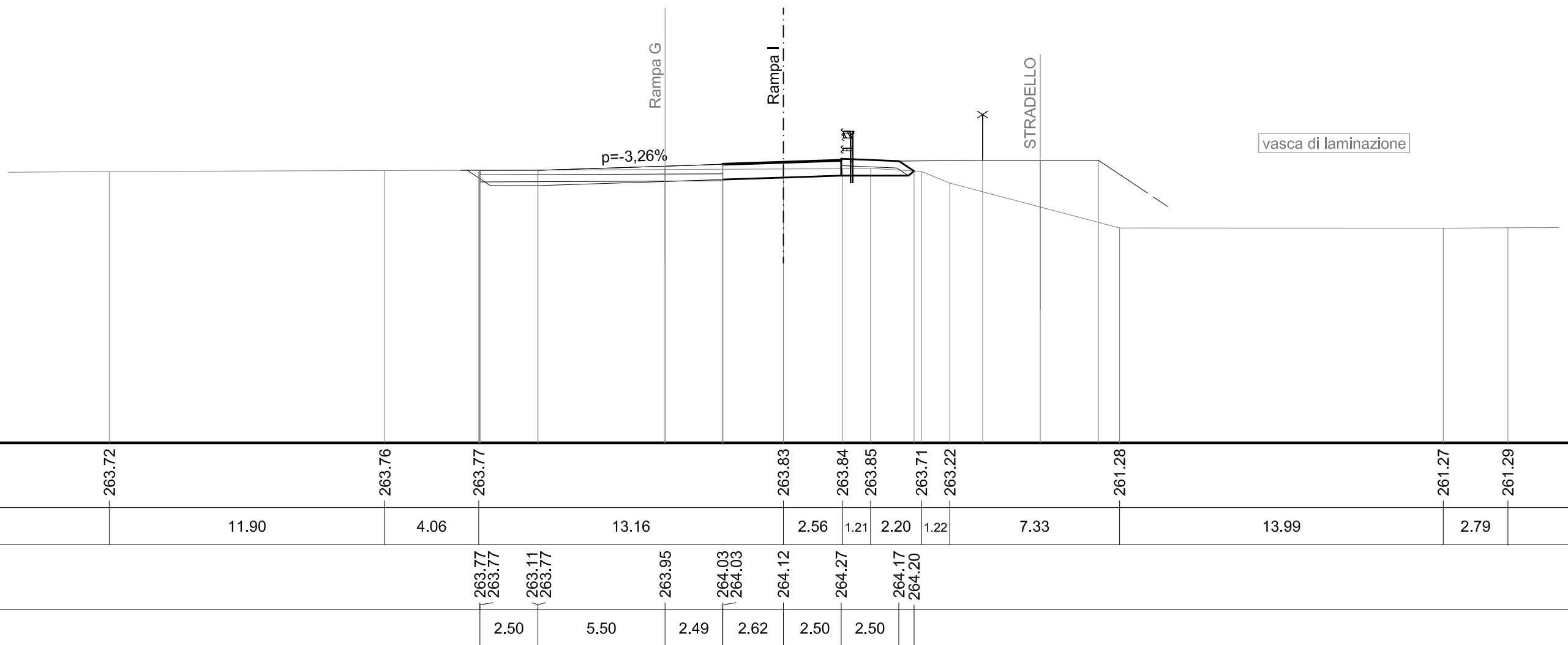
SCAVI E BONIFICHE	
STERRO	1.067 mq
SOVRASTRUTTURA STRADALE	
CASSONETTO	2.622 m

SEZIONE N. : 44
 QT. PROGETTO : 263.947
 DIST.PROG. : 0+904.293

SEZIONE N. : 14
 QT. PROGETTO : 264.116
 DIST.PROG. : 0+318.382
 DIST.PREC. : 26.401
 DIST.SUCC. : 20.849

SCALA 1:200

QT.RIF. 252.000



SCAVI E BONIFICHE	
STERRO	0.432 mq
SCOTICO	1.586 m

SOVRASTRUTTURA STRADALE	
CASSONETTO	1.542 m

SEZIONE N. : 45
 QT. PROGETTO : 264.200
 DIST.PROG. : 0+924.973

SEZIONE N. : 15
 QT. PROGETTO : 264.332
 DIST.PROG. : 0+339.231
 DIST.PREC. : 20.849
 DIST.SUCC. : 14.668

