

MATRICE DI REVISIONE

REV	DATA	DESCRIZIONE MODIFICA
0		
1		
2		
3		
4		
5		

N.B.: LA TAVOLA SOSTITUISCE QUELLA RELATIVA AL CODICE E DEL PROGETTO ESECUTIVO



**COLLEGAMENTO AUTOSTRADALE
DALMINE - COMO - VARESE - VALICO DEL GAGGIOLO E OPERE AD ESSO CONNESSE**

CODICE C.U.P. F11B0600270007

TRATTE B1, B2, C, D, TRVA13+14, GREENWAY

AS BUILT

TRATTA B1 - SVINCOLO DI LOMAZZO (da Pk -0+850 a Pk 1+800)

PROGETTO STRADALE
SVINCOLO LOMAZZO
SEZIONI TRASVERSALI
SEZIONI TRASVERSALI - RAMO L

IDENTIFICAZIONE ELABORATO

FASE PROGETTUALE	WBS	LOTTO	ZONA	OPERA	TRATTO D'OPERA	AMBITO	TIPO ELABORATO	PROGRESSIVO	REVISIONE
A	0	C01	GE000	0	SD	SZ	008	E	

Scala: 1:200/200

DATA	DESCRIZIONE	REV
Settembre 2015	Emissione	E

**IMPRESA
RAGGRUPPAMENTO TEMPORANEO IMPRESE:**

Mandatario	Mandatario	Mandatario	Mandatario
STRABAG	GLF	Impresa costruzioni	STRABAG
A. G.	Grandi Lavori	Giuseppe Maltauro	S.p.A.
	Fincosit		
	S.p.A.		

STRABAG **STRABAG**

**PROGETTISTA - PROGETTO ESECUTIVO DI DETTAGLIO
RAGGRUPPAMENTO TEMPORANEO PROGETTISTI:**

Mandatario	Mandatario	Mandatario
3TI PROGETTI ITALIA	GP Ingegneria s.r.l.	SOGA S.p.A.
INGENGERIA TECNOLOGICA S.p.A.	DISTRIBUZIONE PRODOTTI DI INGEGNERIA	CONSA S.p.A.

**RESPONSABILE DI PROGETTO ED INCARICATO
DELL'INTEGRAZIONE FRA LE VARIE
PRESTAZIONI:**

Ing. Alberto Cecchini

Dott. Ing. ALBERTO CECCHINI
15/09/2015
151318

ELABORAZIONE PROGETTUALE

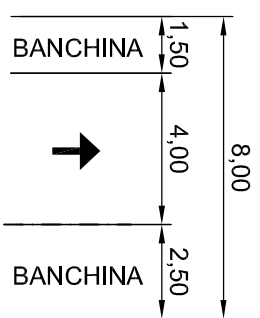
PROGETTISTA:
3TI PROGETTI ITALIA S.p.A.

3TI ITALIA S.p.A.
DIRETTORE TECNICO
Ing. Stefano Luca Passari
Ordine degli Ingegneri
Provincia di Roma n. 20809

Redatto: Schiavi Verificato: Lopes Approvato: Possati

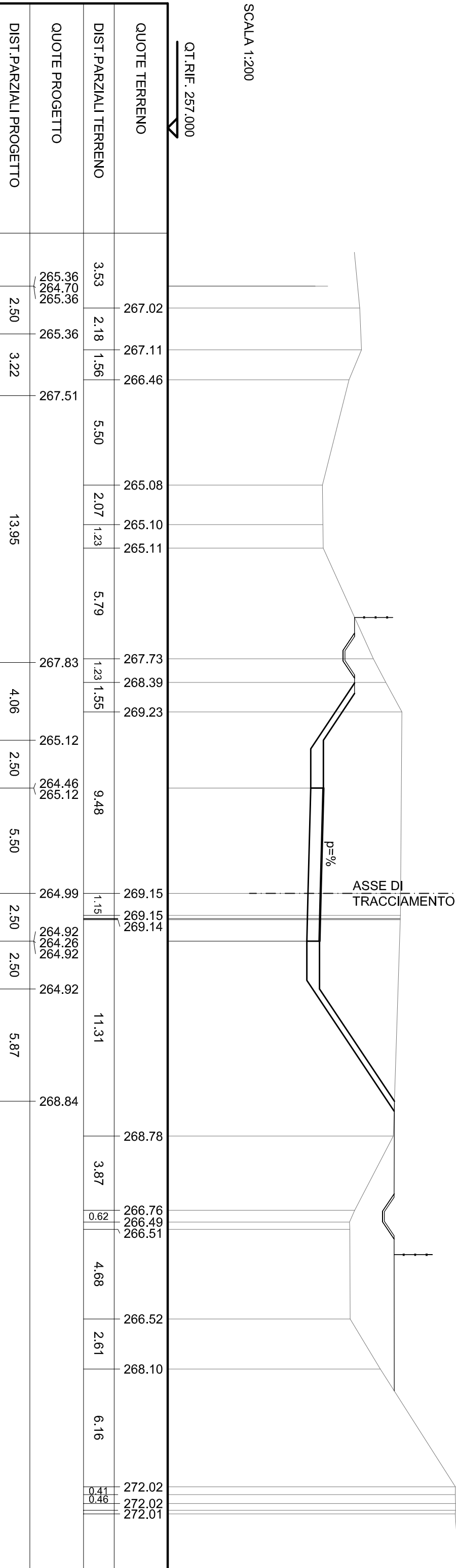
	CONCEDENTE
Autostreda Pedemontana Lombarda Ing. Enrico Arni Ing. Sabrina Latuada	Direttore Tecnico: Referente Tecnico:
	APPROVATO
Autostreda Pedemontana Lombarda Il Direttore dei Lavori: Ing. Francesco Donatillo	

SEZIONE TIPO RAMO L



SCALA 1:200

QT. RIF. 257.000



SCAVI E BONIFICHE	
STERRO	3.156 mq
SCOTICO	6.759 m
FOSSO	0.641 mq
RILEVATI	
TERRENO VEGETALE	2.871 m
SOVRASTRUTTURA STRADALE	
RIEMPIMENTO ARGINELLO	1.001 mq
CASSONETTO	4.010 m

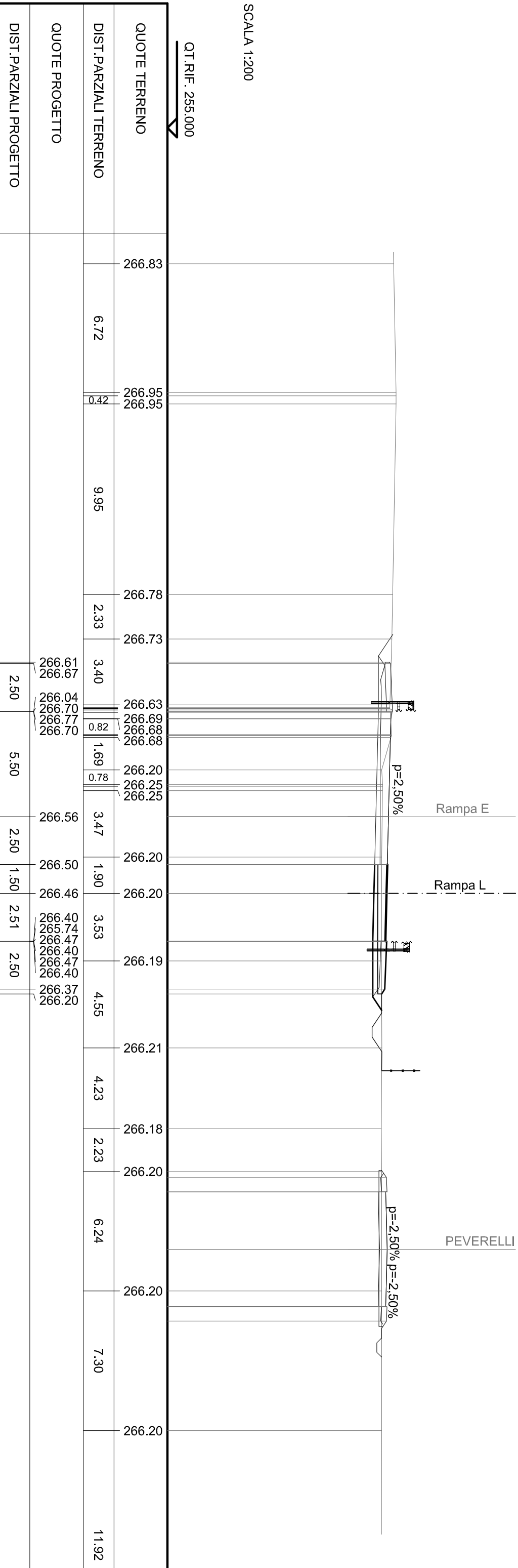
SEZIONE N. : 11a
 QT. PROGETTO : 266.558
 DIST.PROG. : 0+624.508

SEZIONE N. : 1
 QT. PROGETTO : 266.458
 DIST.PROG. : 0+000.000

SEZIONE N. : P27
 QT. PROGETTO : 266.487
 DIST.PROG. : 0+567.397

SCALA 1:200

QT.RIF. 255.000



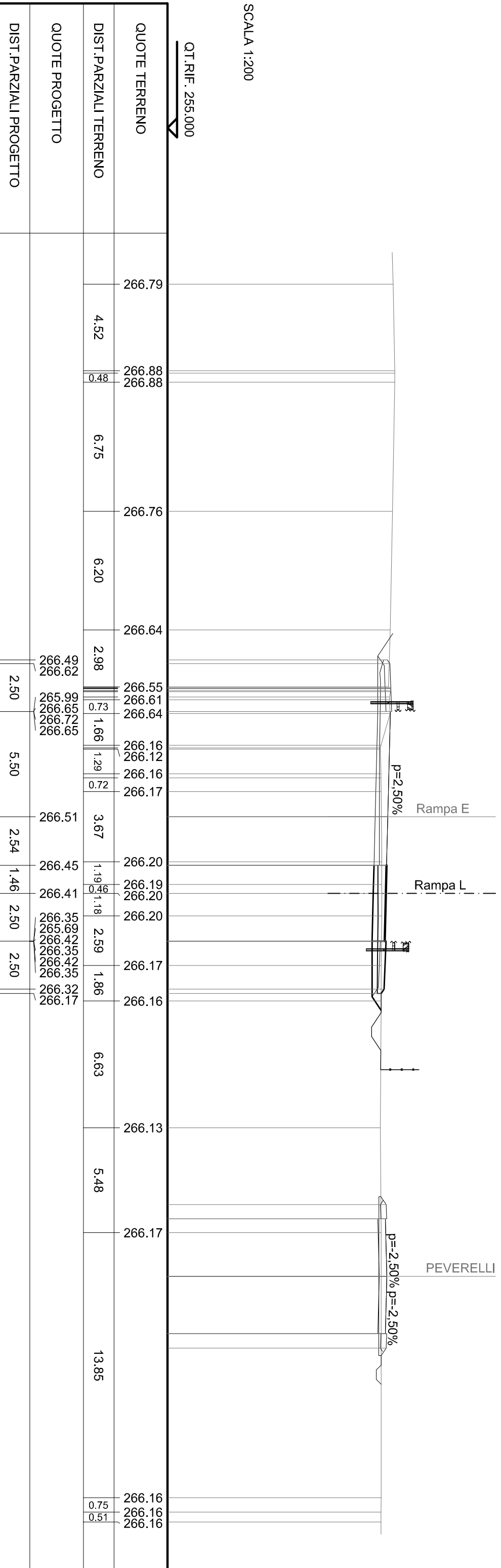
QUOTE TERRENO	266.83	266.95	266.78	266.73	266.63	266.20	266.20	266.19	266.21	266.18	266.20	266.20	266.20
DIST.PARZIALI TERRENO	6.72	9.95	2.33	3.40	1.69	3.47	1.90	3.53	4.23	2.23	6.24	7.30	11.92
QUOTE PROGETTO				266.61 266.67	266.04 266.70 266.77 266.70	266.56	266.50	266.46	266.40 265.74 266.47 266.40 266.47 266.40	266.37 266.20			
DIST.PARZIALI PROGETTO				2.50	5.50	2.50	1.50	2.51	2.50				

SCAVI E BONIFICHE	
STERRO	3.368 mq
SCOTICO	6.694 m
FOSSO	0.604 mq
RILEVATI	
TERRENO VEGETALE	2.853 m
SOVRASTRUTTURA STRADALE	
RIEMPIMENTO ARGINELLO	1.001 mq
CASSONETTO	3.960 m

SEZIONE N. : 12 SEZIONE N. : 2 SEZIONE N. : P28
 QT. PROGETTO : 266.514 QT. PROGETTO : 266.414 QT. PROGETTO : 266.461
 DIST.PROG. : 0+629.369 DIST.PROG. : 0+004.842 DIST.PROG. : 0+571.728
 DIST.PREC. : 4.842 DIST.SUCC. : 9.050

SCALA 1:200

QT.RIF. 255.000



SCAVI E BONIFICHE	
STERRO	1.628 mq
SCOTICO	7.000 m
FOSSO	0.669 mq
RILEVATI	
TERRENO VEGETALE	3.243 m
SOVRASTRUTTURA STRADALE	
RIEMPIMENTO ARGINELLO	1.001 mq
CASSONETTO	3.941 m

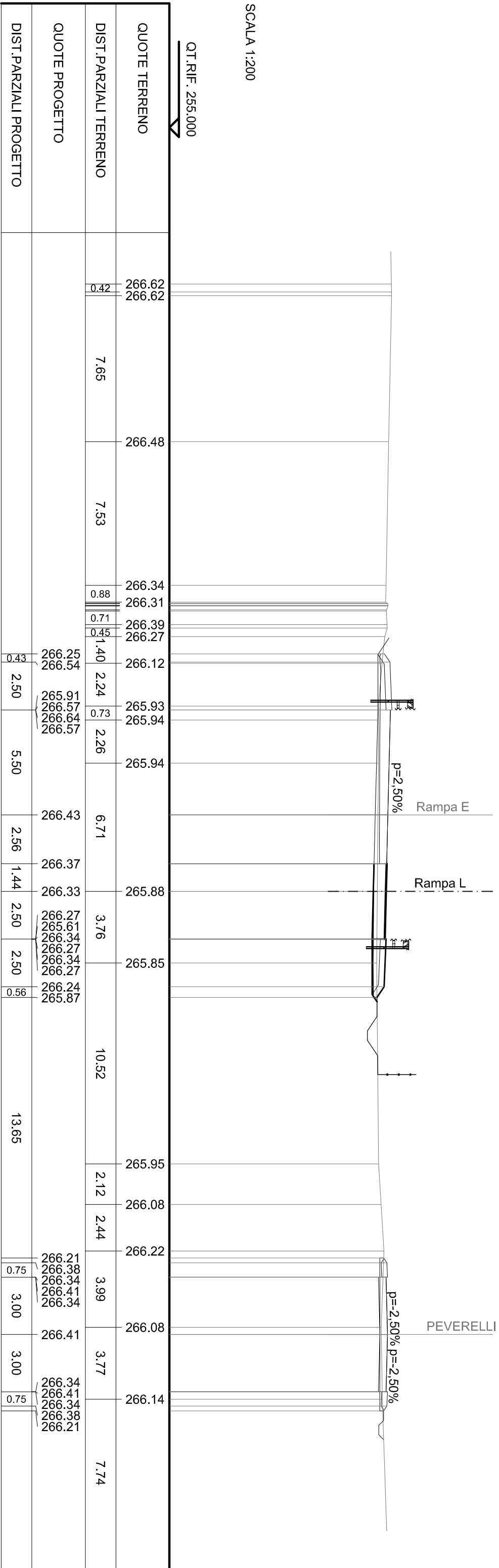
SEZIONE N. : 13
 QT. PROGETTO : 266.431
 DIST.PROG. : 0+638.455

SEZIONE N. : 3
 QT. PROGETTO : 266.331
 DIST.PROG. : 0+013.892
 DIST.PREC. : 9.050
 DIST.SUCC. : 7.796

SEZIONE N. : P29
 QT. PROGETTO : 266.414
 DIST.PROG. : 0+579.723

SCALA 1:200

QT.RIF. 255.000



QUOTE TERRENO	DIST. PARZIALI TERRENO	QUOTE PROGETTO	DIST. PARZIALI PROGETTO
266.62		266.25	
266.62	0.42	266.54	0.43
	7.65	265.91	2.50
		266.57	
		266.64	5.50
		266.57	
266.48	7.53	266.43	2.56
		266.37	1.44
266.34	0.88	266.33	2.50
266.31	0.71	266.27	2.50
266.39	0.45	265.61	0.56
266.27	1.40	266.34	
266.12	2.24	266.27	
265.93	0.73	266.34	
265.94	2.26	266.27	
265.94	6.71	266.24	
		265.87	
	10.52	265.95	13.65
		266.08	
	2.12	266.22	
	2.44	266.08	
	3.99	266.14	
	3.77		
	7.74		

SCAVI E BONIFICHE	
STERRO	4.280 mq
SCOTICO	6.549 m
FOSSO	0.613 mq
RILEVATI	
RILEVATO	0.008 mq
TERRENO VEGETALE	2.636 m
SOVRASTRUTTURA STRADALE	
RIEMPIMENTO ARGINELLO	1.001 mq
CASSONETTO	3.996 m

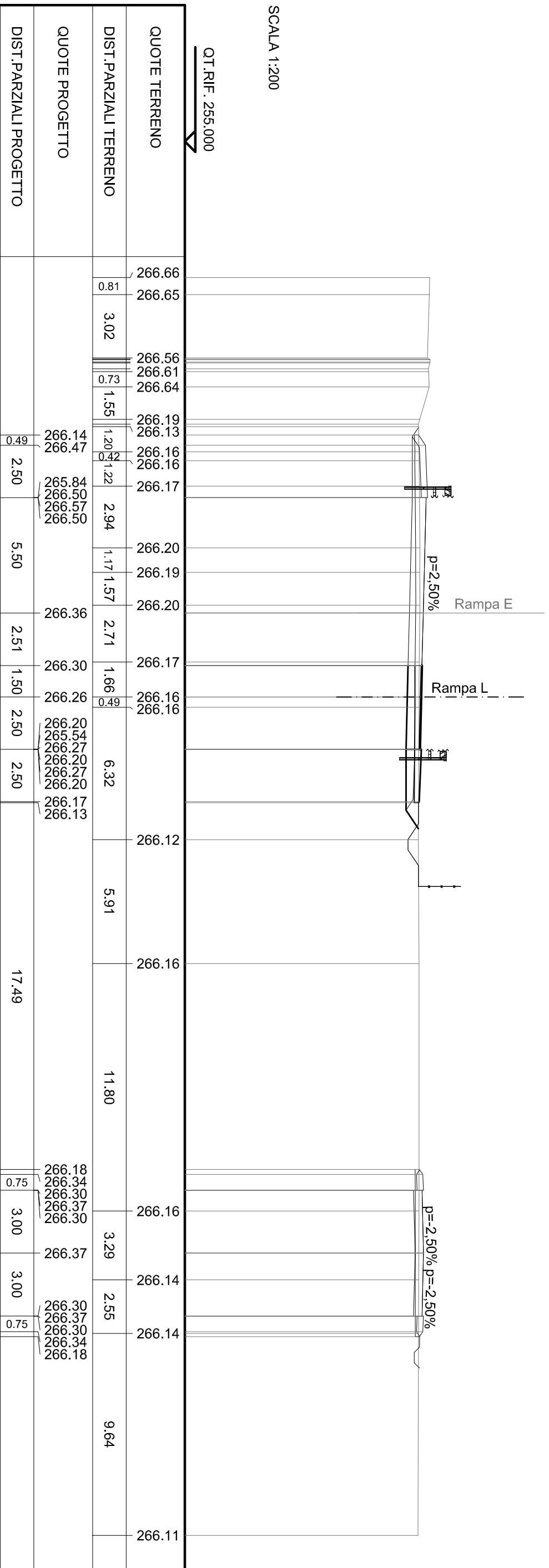
SEZIONE N. : 14
 QT. PROGETTO : 266.360
 DIST. PROG. : 0+646.294

SEZIONE N. : 3a
 QT. PROGETTO : 266.259
 DIST. PROG. : 0+021.688
 DIST. PREC. : 7.796
 DIST. SUCC. : 24.584

SEZIONE N. : P30
 QT. PROGETTO : 266.373
 DIST. PROG. : 0+586.464

SCALA 1:200

QT. RIF. 255.000



SCAVI E BONIFICHE	
STERRO	3.462 mq
SCOTICO	7.810 m
FOSSO	1.242 mq
RILEVATI	
TERRENO VEGETALE	2.947 m
SOVRASTRUTTURA STRADALE	
RIEMPIMENTO ARGINELLO	1.001 mq
CASSONETTO	4.916 m

SEZIONE N. : 15
 QT. PROGETTO : 266.132
 DIST.PROG. : 0+671.282

SEZIONE N. : 4
 QT. PROGETTO : 266.013
 DIST.PROG. : 0+046.271
 DIST.PREC. : 24.584
 DIST.SUCC. : 23.729

SCALA 1:200

QT.RIF. 258.000

QUOTE TERRENO	DIST.PARZIALI TERRENO	QUOTE PROGETTO	DIST.PARZIALI PROGETTO
266.08	4.27		
266.03	1.47		
266.00	0.99		
265.96	0.99		
265.99	0.99		
266.06	0.67		
266.12	0.57		
265.91	0.59		
265.92	0.59		
265.58	0.78		
265.58	0.78		
265.94	0.76		
265.91	2.92		
265.88	2.00		
265.85	2.89		
267.35	2.10	266.24	2.50
267.83	1.33	265.61 266.27 266.34 266.27	5.50
268.19	1.10		
268.35	1.21		
267.98	5.60	266.13	2.50
266.13	5.60		
266.07	1.34	266.07	2.42
266.01	3.65	266.01	2.50
265.95	3.14	265.95 265.29 266.02 265.95 266.02 265.95	2.50
265.70	3.14	265.92 265.71	
265.72	0.52	265.72	
265.73	6.28	265.73	
269.15	4.42		
272.11	0.43	272.11	
271.97	0.78	271.97	
271.99	4.28	271.99	
271.96	1.47	271.96	
273.41	1.47	273.41	
273.43	8.60	273.43	

PILA ESISTENTE SP33

Rampa E
 p=2.50%

Rampa L

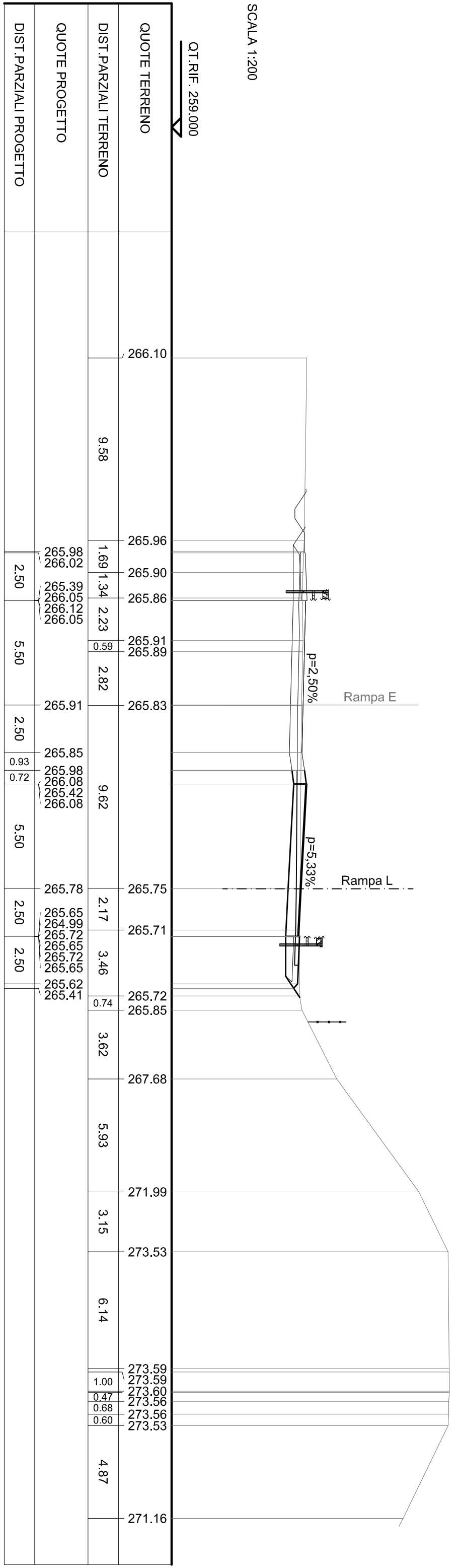
SCAVI E BONIFICHE	
STERRO	6,657 mq
SCOTICO	10,230 m
RILEVATI	
TERRENO VEGETALE	2,886 m
SOVRASTRUTTURA STRADALE	
RIEMPIMENTO ARGINELLO	0,866 mq
CASSONETTO	8,716 m

SEZIONE N. : 15a
 QT. PROGETTO : 265.910
 DIST. PROG. : 0+695.796

SEZIONE N. : 4a
 QT. PROGETTO : 265.783
 DIST. PROG. : 0+069.146
 DIST. PREC. : 22.875
 DIST. SUCC. : 0.001

SCALA 1:200

QT. RIF. 259.000



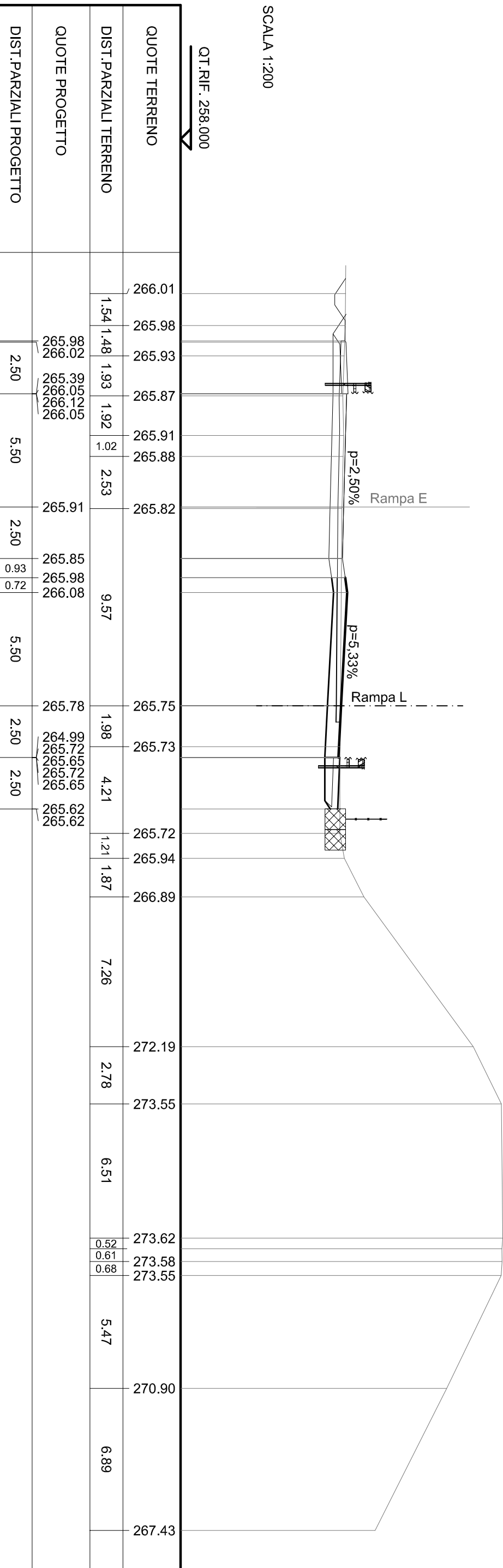
SCAVI E BONIFICHE	
STERRO	6.550 mq
SCOTICO	6.998 m
RILEVATI	
TERRENO VEGETALE	2.576 m
SOVRASTRUTTURA STRADALE	
RIEMPIMENTO ARGINELLO	0.866 mq
CASSONETTO	8.716 m

SEZIONE N. : 15a
 QT. PROGETTO : 265.910
 DIST. PROG. : 0+695.796

SEZIONE N. : 4b
 QT. PROGETTO : 265.783
 DIST. PROG. : 0+069.147
 DIST. PREC. : 0.001
 DIST. SUCC. : 6.887

SCALA 1:200

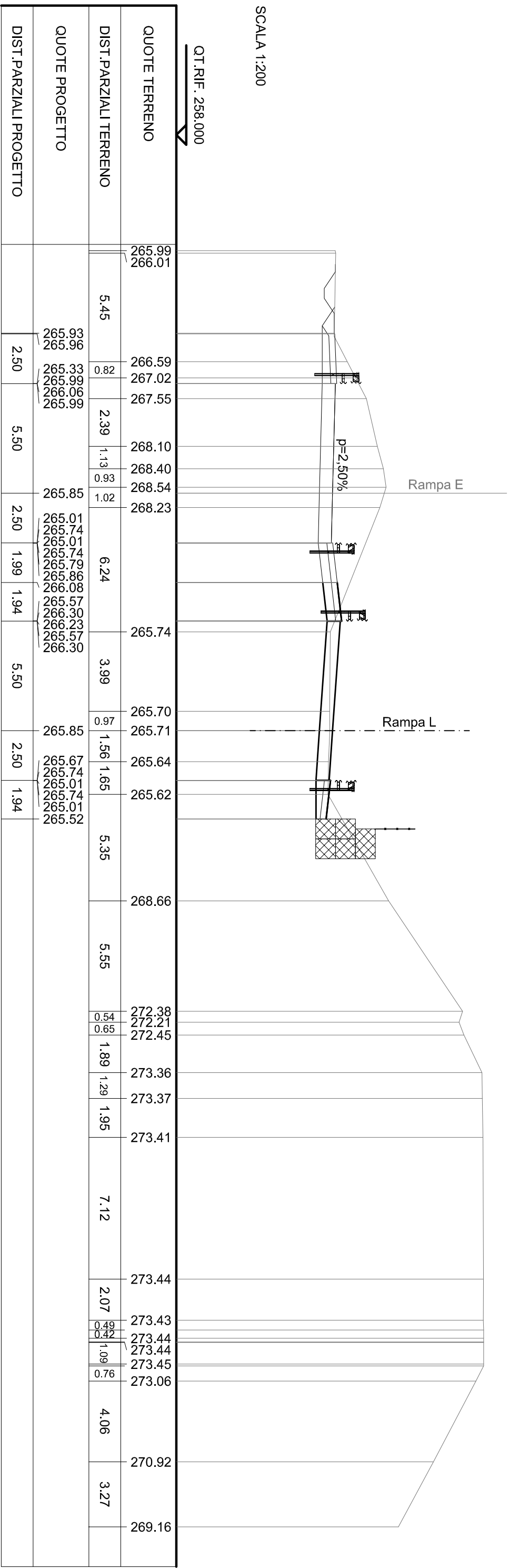
QT. RIF. 258.000



SCAVI E BONIFICHE	
STERRO	6.600 mq
RILEVATI	
TERRENO VEGETALE	7.952 m
SOVRASTRUTTURA STRADALE	1.452 mq
RIEMPIMENTO ARGINELLO	8.000 m
CASSONETTO	

SEZIONE N. : 16
 QT. PROGETTO : 265.851
 DIST. PROG. : 0+702.126

SEZIONE N. : 4c
 QT. PROGETTO : 265.850
 DIST. PROG. : 0+076.034
 DIST. PREC. : 6.887
 DIST. SUCC. : 9.822



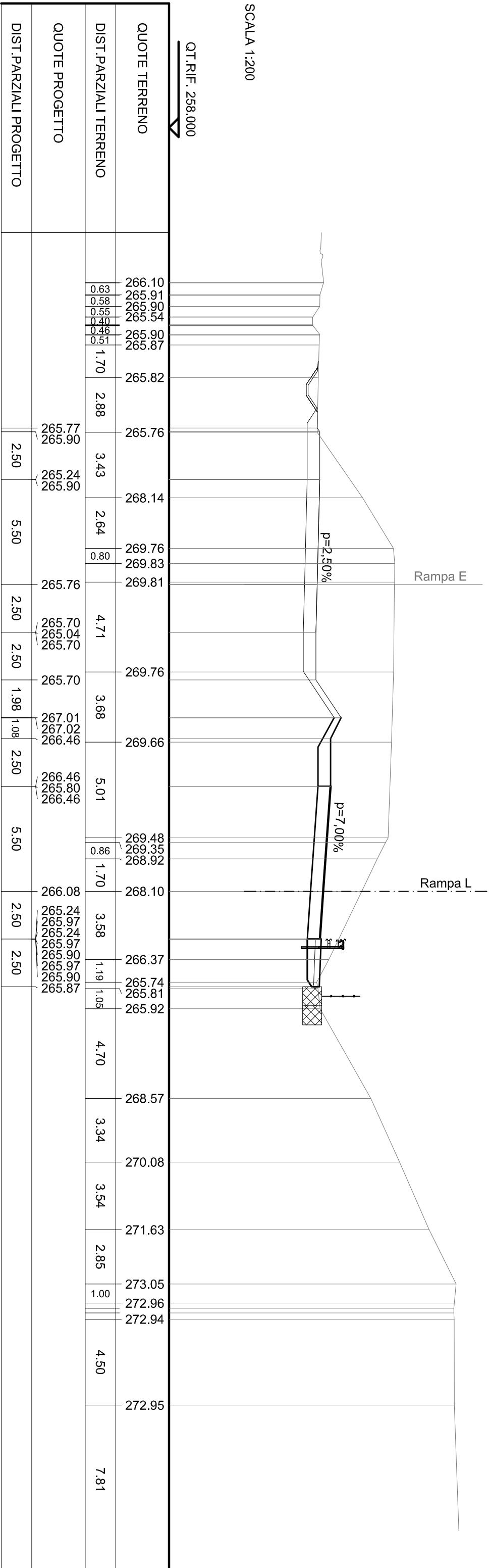
SCAVI E BONIFICHE	
STERRO	40,551 mq
RILEVATI	
TERRENO VEGETALE	6,296 m
SOVRASTRUTTURA STRADALE	
RIEMPIMENTO ARGINELLO	1,810 mq
CASSONETTO	8,000 m

SEZIONE N. : 16a
 QT. PROGETTO : 265,759
 DIST. PROG. : 0+711,625

SEZIONE N. : 4d
 QT. PROGETTO : 266,077
 DIST. PROG. : 0+085,855
 DIST. PREC. : 9,822
 DIST. SUCC. : 0,001

SCALA 1:200

QT. RIF. 258,000



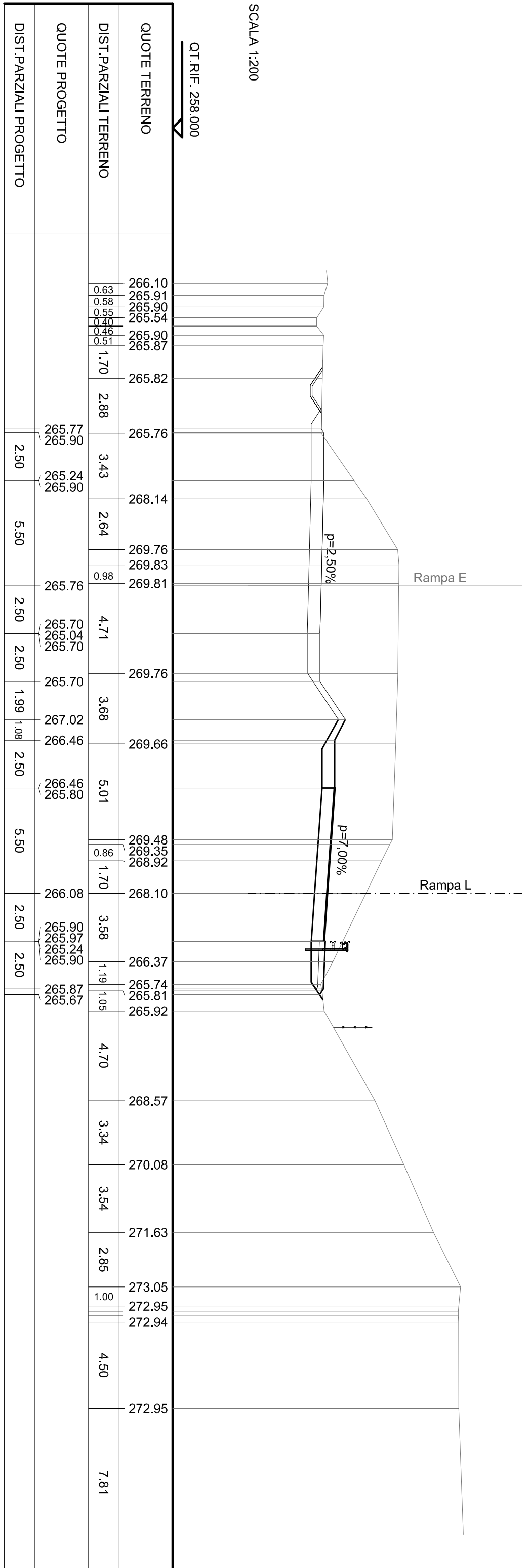
SCAVI E BONIFICHE	
STERRO	40.591 mq
RILEVATI	
TERRENO VEGETALE	6.646 m
SOVRASTRUTTURA STRADALE	
RIEMPIMENTO ARGINELLO	1.810 mq
CASSONETTO	8.000 m

SEZIONE N. : 16a
 QT. PROGETTO : 265.759
 DIST. PROG. : 0+711.625

SEZIONE N. : 4e
 QT. PROGETTO : 266.078
 DIST. PROG. : 0+085.856
 DIST. PREC. : 0.001
 DIST. SUCC. : 9.130

SCALA 1:200

QT. RIF. 258.000



SCAVI E BONIFICHE	
STERRO	67.182 mq
RILEVATI	
TERRENO VEGETALE	13.272 m
SOVRASTRUTTURA STRADALE	
CASSONETTO	8.000 m

SEZIONE N. : 17
 QT. PROGETTO : 265.664
 DIST. PROG. : 0+721.296

SEZIONE N. : 5
 QT. PROGETTO : 266.276
 DIST. PROG. : 0+094.986
 DIST. PREC. : 9.130
 DIST. SUCC. : 18.446

SCALA 1:200

QT. RIF. 258.000

QUOTE TERRENO	DIST. PARZIALI TERRENO	QUOTE PROGETTO	DIST. PARZIALI PROGETTO
265.53	3.06	266.05	2.50
265.69	1.99	265.80	2.50
265.71	5.49	265.14	5.50
		265.80	5.50
268.82	1.45	265.66	2.50
269.69		265.60	2.50
269.69		264.94	2.50
		265.60	4.82
265.60	15.48	265.60	3.23
268.82		266.66	2.50
266.66		266.66	5.50
269.70	3.11	266.00	5.50
269.70	1.57	266.42	2.50
269.70		266.00	2.50
269.67	6.80	266.10	3.65
269.65		265.44	
		266.10	
269.55	1.09	266.10	
268.98	1.81	268.54	
267.93	2.93		
266.12	1.29		
266.25	0.71		
266.37	3.69		
268.12	8.78		
272.79			
272.68	0.72		
272.68	0.65		
272.69	1.18		
272.74			

p=2,50%

Rampa E

p=7,00%

Rampa L

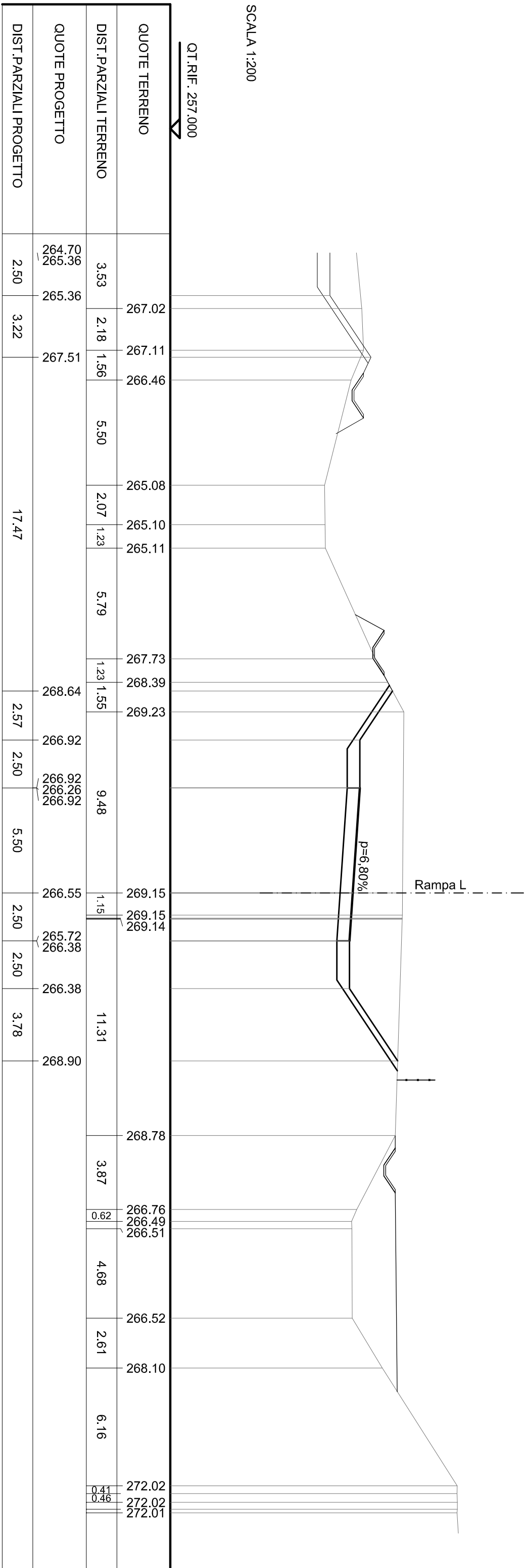
SCAVI E BONIFICHE	
STERRO	51.776 mq
FOSSO	0.072 mq
RILEVATI	
TERRENO VEGETALE	12.634 m
SOVRASTRUTTURA STRADALE	
CASSONETTO	8.000 m

SEZIONE N. : 18
 QT. PROGETTO : 265.421
 DIST.PROG. : 0+746.297

SEZIONE N. : 6
 QT. PROGETTO : 266.550
 DIST.PROG. : 0+113.431
 DIST.PREC. : 18.446
 DIST.SUCC. : 9.275

SCALA 1:200

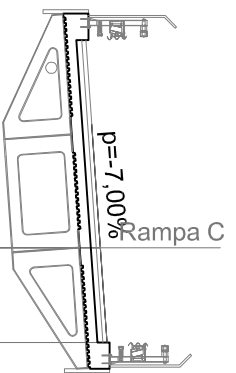
QT.RIF. 257.000



SCAVI E BONIFICHE	
STERRO	37.797 mq
FOSSO	0.361 mq
RILEVATI	
TERRENO VEGETALE	9.885 m
SOVRASTRUTTURA STRADALE	
CASSONETTO	8.000 m

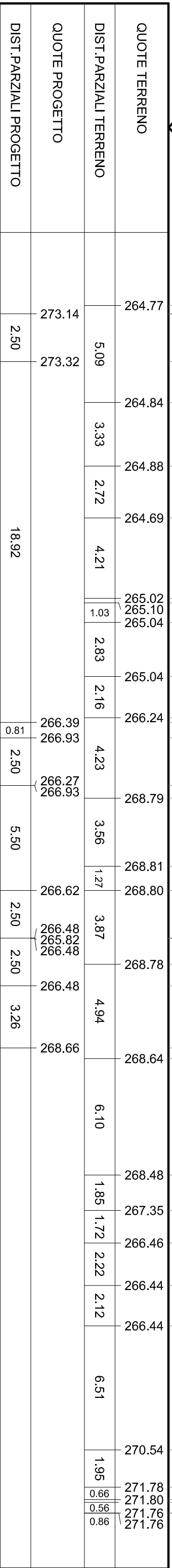
SEZIONE N. : 48
 QT. PROGETTO : 273.141
 DIST. PROG. : +280.557

SEZIONE N. : 7
 QT. PROGETTO : 266.623
 DIST. PROG. : 0+122.706
 DIST. PREC. : 9.275
 DIST. SUCC. : 7.347



SCALA 1:200

QT. RIF. 258.000



SCAVI E BONIFICHE	
STERRO	26.785 mq
SCOTICO	6.514 m
FOSSO	1.641 mq
RILEVATI	
RILEVATO	1.792 mq
TERRENO VEGETALE	12.622 m
SOVRASTRUTTURA STRADALE	
RIEMPIMENTO ARGINELLO	1.001 mq
CASSONETTO	8.000 m

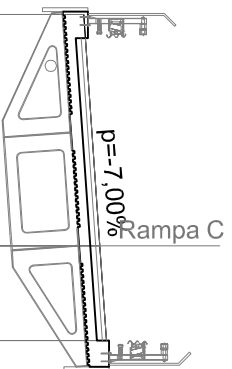
SEZIONE N. : 49
 QT. PROGETTO : 272.708
 DIST. PROG. : +1+289.257

SEZIONE N. : 8
 QT. PROGETTO : 266.651
 DIST. PROG. : +0+130.053
 DIST. PREC. : 7.347
 DIST. SUCC. : 11.554

SCALA 1:200

QT. RIF. 257.000

QUOTE TERRENO	DIST. PARZIALI TERRENO		QUOTE PROGETTO		DIST. PARZIALI PROGETTO	
	12.72		272.28		6.13	
264.67	3.76	264.67	272.71	2.50		
264.79	1.98	264.79	272.88		12.01	
264.59	1.25	264.59				
265.05	6.97	265.05				
264.67	0.79	264.67				
264.66	7.05	264.66				
264.67		264.67				
266.87	267.85	266.87				
266.24	268.36	266.24				
266.90	268.40	266.90				
266.97	268.44	266.97				
266.90	268.55	266.90				
267.85	268.28	267.85				
268.36	268.28	268.36				
268.40	267.88	268.40				
268.44	266.41	268.44				
268.44	266.42	268.44				
268.44	266.43	268.44				
268.55	267.32	268.55				
268.55	271.48	268.55				
268.28	271.51	268.28				
268.28	271.49	268.28				
267.88		267.88				
266.41		266.41				
266.42		266.42				
266.43		266.43				
267.32		267.32				
271.48		271.48				
271.51		271.51				
271.49		271.49				
	4.08					



SCAVI E BONIFICHE	
STERRO	18.163 mq
SCOTICO	8.935 m
FOSSO	1.584 mq
RILEVATI	
RILEVATO	5.959 mq
TERRENO VEGETALE	11.661 m
SOVRASTRUTTURA STRADALE	
RIEMPIMENTO ARGINELLO	1.001 mq
CASSONETTO	8.000 m

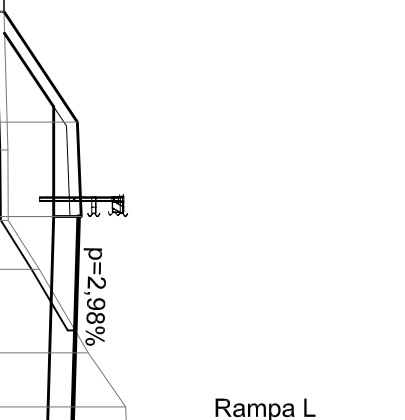
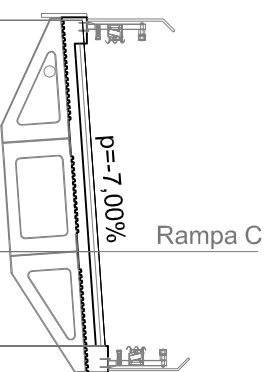
SEZIONE N. : 50
 QT. PROGETTO : 272.093
 DIST. PROG. : 1+300.160

SEZIONE N. : 9
 QT. PROGETTO : 266.640
 DIST. PROG. : 0+141.607
 DIST. PREC. : 11.554
 DIST. SUCC. : 2.434

SCALA 1:200

QT. RIF. 257.000

QUOTE TERRENO	DIST. PARZIALI TERRENO	QUOTE PROGETTO	DIST. PARZIALI PROGETTO
264.66		271.67	6.12
264.67	1.53	272.09	2.50
264.66	13.92	272.27	8.22
264.80	4.48	264.83	2.92
264.93	1.86	266.77	2.50
264.94	1.29	266.14	5.50
265.76	2.21	266.80	
267.06	1.43	266.87	
268.05	0.46	266.80	
268.06	4.63	266.64	2.50
268.21	3.02	266.57	2.50
268.28	6.34	265.91	2.50
268.40	1.92	266.57	2.56
268.40	2.21	268.27	
268.43	1.55		
267.09	0.75		
266.59	0.88		
266.63	2.73		
268.24	4.45		
271.02	0.45		
271.05			
271.08	4.43		



SCAVI E BONIFICHE	
STERRO	20.845 mq
SCOTICO	8.000 m
FOSSO	2.357 mq
RILEVATI	
RILEVATO	4.746 mq
TERRENO VEGETALE	12.362 m
SOVRASTRUTTURA STRADALE	
RIEMPIMENTO ARGINELLO	1.001 mq
CASSONETTO	8.000 m

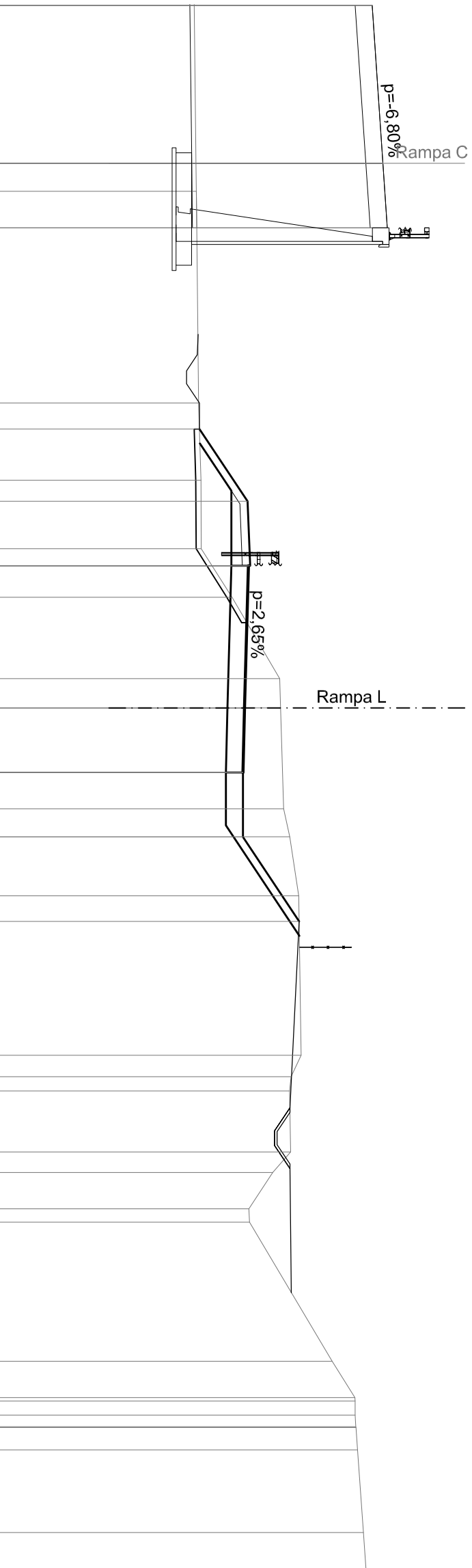
SEZIONE N. : 50a
 QT. PROGETTO : 271.986
 DIST.PROG. : 1+301.925

SEZIONE N. : 9a
 QT. PROGETTO : 266.629
 DIST.PROG. : 0+144.041
 DIST.PREC. : 2.434
 DIST.SUCC. : 3.338

SCALA 1:200

QT.RIF. 257.000

QUOTE TERRENO			QUOTE PROGETTO			DIST. PARZIALI PROGETTO
	271.57		271.99		6.11	
		272.16			2.50	
DIST. PARZIALI TERRENO		264.76			8.19	
		264.85			2.99	
		264.94			2.65	
		264.95			1.88	
		266.14			3.15	
		267.99			1.13	
		268.02			3.91	
		268.14			1.09	
		268.38			2.28	
		268.73			6.17	
		268.82			0.83	
		268.43			0.55	
		268.37			2.37	
		268.41			0.80	
		267.72			1.41	
		266.80			0.52	
		266.82			5.39	
		270.02			1.40	
		270.90			0.54	
		270.91			0.00	
		270.94			0.87	
		271.00			3.20	
		271.23				
DIST. PARZIALI PROGETTO					7.79	
					2.80	
					2.50	
					5.50	
					2.50	
					2.50	
					3.27	



SCAVI E BONIFICHE	
STERRO	19.649 mq
SCOTICO	8.706 m
FOSSO	1.909 mq
RILEVATI	
RILEVATO	5.514 mq
TERRENO VEGETALE	12.854 m
SOVRASTRUTTURA STRADALE	
RIEMPIMENTO ARGINELLO	1.001 mq
CASSONETTO	8.000 m

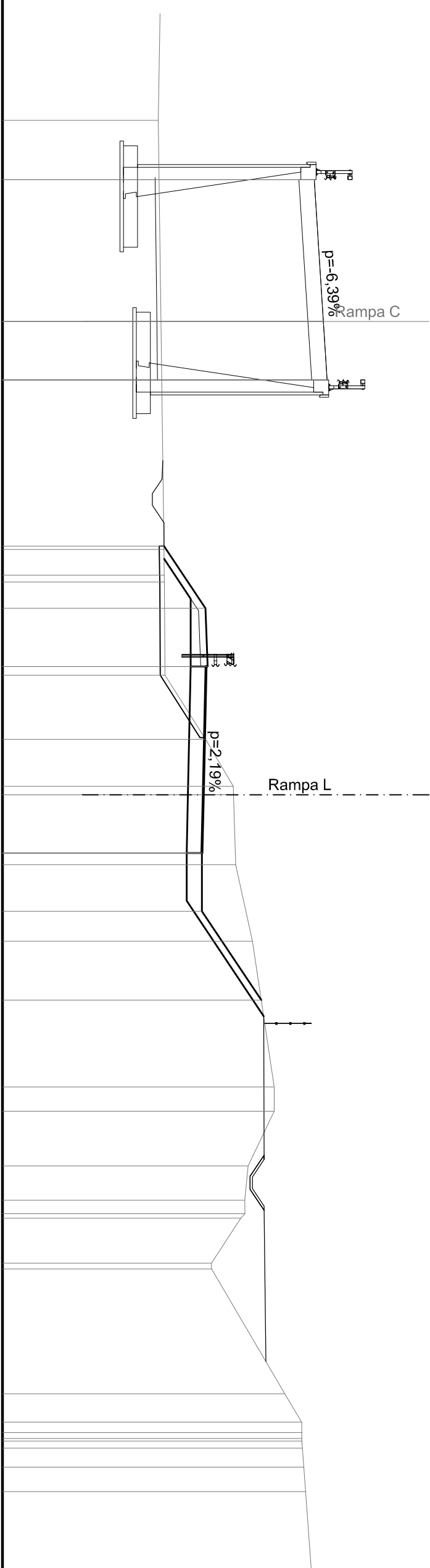
SEZIONE N. : 51
 QT. PROGETTO : 271.760
 DIST. PROG. : +305.557

SEZIONE N. : 10
 QT. PROGETTO : 266.609
 DIST. PROG. : 0+147.379
 DIST. PREC. : 3.338
 DIST. SUCC. : 5.812

SCALA 1:200

QT. RIF. 258.000

QUOTE TERRENO	DIST. PARZIALI TERRENO	QUOTE PROGETTO	DIST. PARZIALI PROGETTO
264.68		270.71 271.37	6.09
	18.41	271.76 271.92 271.26 271.99 271.92	2.50
		264.92	7.13
	1.10	264.94 264.94	2.66
	4.00	266.70	2.50
		264.97	5.50
	2.75	266.71	5.50
	2.02	267.89 267.91	2.50
	3.00	268.00	2.50
	3.28	266.55	3.81
		268.72	
	6.25	269.10	
	1.04	269.65 269.65	
	2.35	268.53	
	1.47	268.38 268.39 268.22	
	1.92	266.95 266.97	
	5.36	270.11	
	1.22	270.83 270.83 270.86 270.92	
	0.81	271.00	
	1.05		



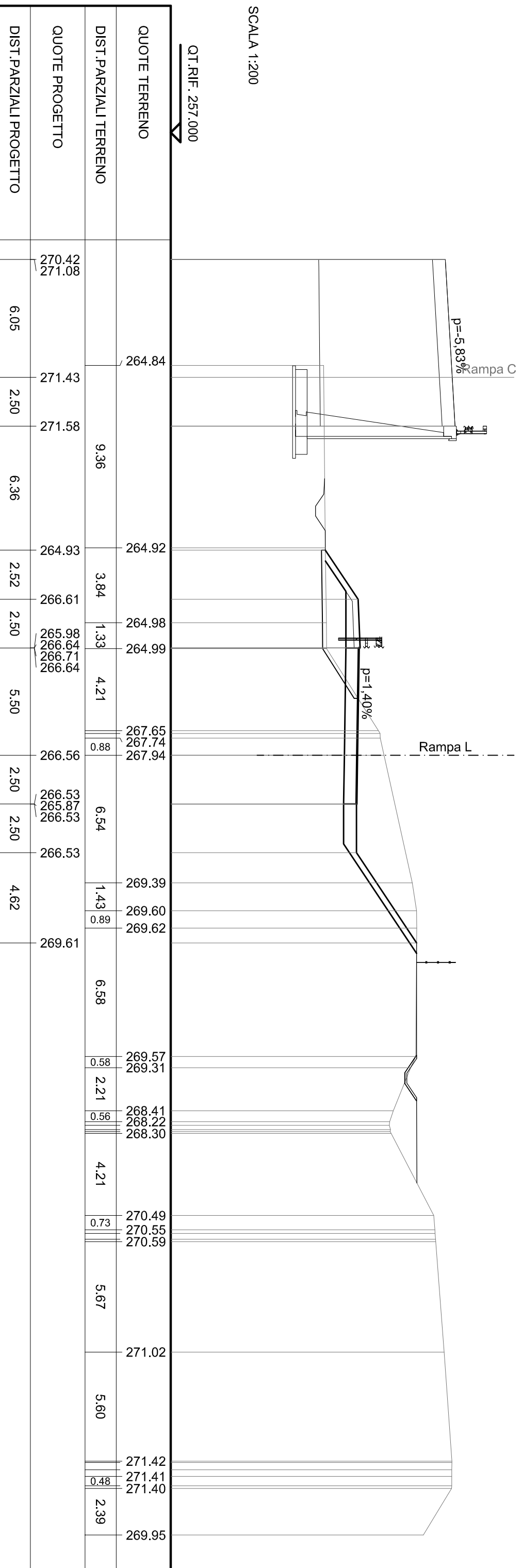
SCAVI E BONIFICHE	
STERRO	25.823 mq
SCOTICO	8.073 m
FOSSO	0.739 mq
RILEVATI	
RILEVATO	4.495 mq
TERRENO VEGETALE	13.661 m
SOVRASTRUTTURA STRADALE	
RIEMPIMENTO ARGINELLO	1.001 mq
CASSONETTO	8.000 m

SEZIONE N. : 51a
 QT. PROGETTO : 271.432
 DIST.PROG. : 1+310.580

SEZIONE N. : 10a
 QT. PROGETTO : 266.562
 DIST.PROG. : 0+153.192
 DIST.PREC. : 5.812
 DIST.SUCC. : 21.116

SCALA 1:200

QT.RIF. 257.000



SCAVI E BONIFICHE	
STERRO	37.181 mq
FOSSO	1.837 mq
RILEVATI	
TERRENO VEGETALE	11.977 m
SOVRASTRUTTURA STRADALE	
RIEMPIMENTO ARGINELLO	1.001 mq
CASSONETTO	8.000 m

SEZIONE N. : 52
 QT. PROGETTO : 270.086
 DIST. PROG. : 1+330.557

SEZIONE N. : 11
 QT. PROGETTO : 266.330
 DIST. PROG. : 0+174.308
 DIST. PREC. : 21.116
 DIST. SUCC. : 13.459

SCALA 1:200

QT. RIF. 257.000

QUOTE TERRENO	DIST. PARZIALI TERRENO	QUOTE PROGETTO	DIST. PARZIALI PROGETTO
264.90	1.18		
264.91			
	10.02	269.84	2.50
		269.21	
		269.87	
		269.94	
		269.87	
	2.05		5.90
264.77			
264.75			
	5.12	270.09	2.50
		270.18	
		269.52	
		270.25	
		270.18	
264.91	4.26		5.90
264.86		264.86	2.01
	4.67	266.20	2.50
		265.57	
		266.23	
		266.30	
		266.23	
267.00	3.19		5.50
268.74	2.37		
	3.62	266.33	2.50
		266.37	
		265.71	
		266.37	
268.55	0.52		2.50
268.56			
	6.65	266.37	3.73
269.00	1.10		
269.48			
269.66	0.65		
269.71	0.61		
269.70			
	9.30		
270.32			
	3.29		
270.57			
270.52	0.60		
270.51	0.53		
	3.94		
268.47			

p=-3,59%
Rampa C

p=-1,77%
Rampa L

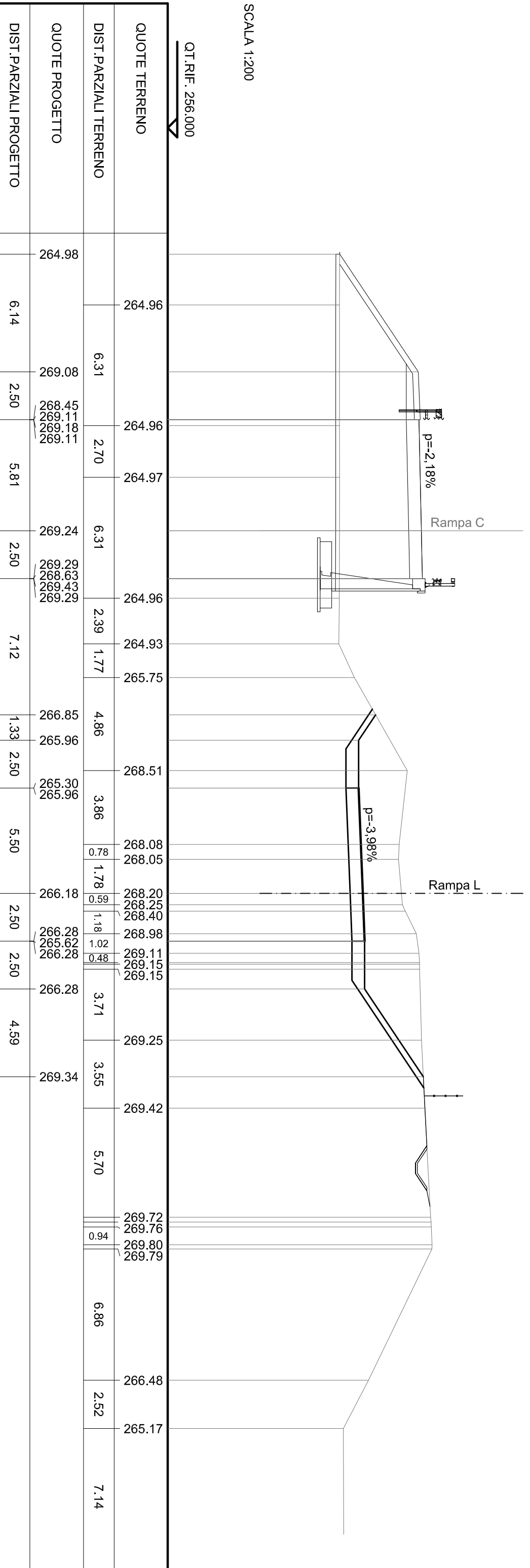
SCAVI E BONIFICHE	
STERRO	48,606 mq
FOSSO	1,050 mq
RILEVATI	
TERRENO VEGETALE	12,113 m
SOVRASTRUTTURA STRADALE	
CASSONETTO	8,000 m

SEZIONE N. : 53
 QT. PROGETTO : 269,238
 DIST.PROG. : 1+343,145

SEZIONE N. : 12
 QT. PROGETTO : 266,181
 DIST.PROG. : 0+187,767
 DIST.PREC. : 13,459
 DIST.SUCC. : 33,890

SCALA 1:200

QT.RIF. 256,000



QUOTE TERRENO	DIST.PARZIALI TERRENO	QUOTE PROGETTO	DIST.PARZIALI PROGETTO
264.96	6.31	264.98	6.14
264.96	2.70	269.08	2.50
264.97	6.31	268.45	5.81
264.96	2.39	269.11	2.50
264.97	1.77	269.18	7.12
264.96	4.86	269.11	1.33
264.93	3.86	269.18	2.50
265.75	0.78	269.29	5.50
268.51	1.78	268.63	2.50
268.08	1.18	269.43	2.50
268.05	0.48	269.29	2.50
268.20	3.71	266.28	4.59
268.25	3.55	265.62	
268.40	5.70	266.28	
268.98	6.86	269.34	
269.11	2.52		
269.15	7.14		
269.25			
269.42			
269.72			
269.76			
269.80			
269.79			
266.48			
265.17			

SCAVI E BONIFICHE	
STERRO	32.549 mq
SCOTICO	7.166 m
FOSSO	0.786 mq
RILEVATI	
RILEVATO	2.082 mq
TERRENO VEGETALE	8.453 m
SOVRASTRUTTURA STRADALE	
RIEMPIMENTO ARGINELLO	2.002 mq
CASSONETTO	8.000 m

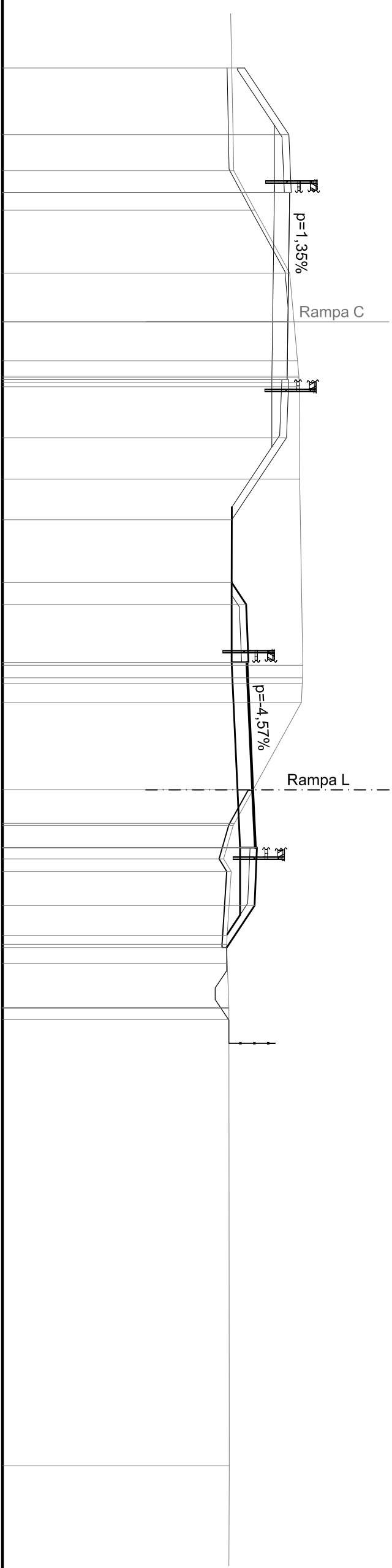
SEZIONE N. : 54
 QT. PROGETTO : 267.327
 DIST. PROG. : 1+374.598

SEZIONE N. : 13
 QT. PROGETTO : 265.807
 DIST. PROG. : 0+221.656
 DIST. PREC. : 33.890
 DIST. SUCC. : 27.990

SCALA 1:200

QT. RIF. 255.000

QUOTE TERRENO	DIST. PARZIALI TERRENO	QUOTE PROGETTO	DIST. PARZIALI PROGETTO
264.99	1.71	265.45	2.88
265.90	2.72	267.37	2.50
267.40	3.78	266.74 267.40 267.47 267.40	5.58
267.74 267.80 267.82	0.66	267.33	2.50
267.83	3.99	267.29 266.63 267.36 267.29 267.36	2.50
267.83	8.03	267.26	3.54
267.97 267.96 267.95 267.91	0.54 0.81	264.90	2.71
265.82	3.77	264.90 265.53	0.94
265.01 264.97	1.45	265.56 264.90 265.63 265.56	2.50
264.55 264.88	1.45	265.92 265.26 265.99 265.92 265.99 265.92	5.50
264.70 264.68 264.71	2.77	265.81	2.50
264.77 264.77	0.82 1.90	265.92 265.26 265.99 265.92 265.99 265.92	2.50
264.79	0.48	265.89	1.81
	19.26	264.68	



SCAVI E BONIFICHE	
STERRO	1.828 mq
SCOTICO	14.985 m
FOSSO	0.608 mq
RILEVATI	
RILEVATO	2.231 mq
TERRENO VEGETALE	7.276 m
SOVRASTRUTTURA STRADALE	
RIEMPIMENTO ARGINELLO	2.002 mq
CASSONETTO	8.199 m

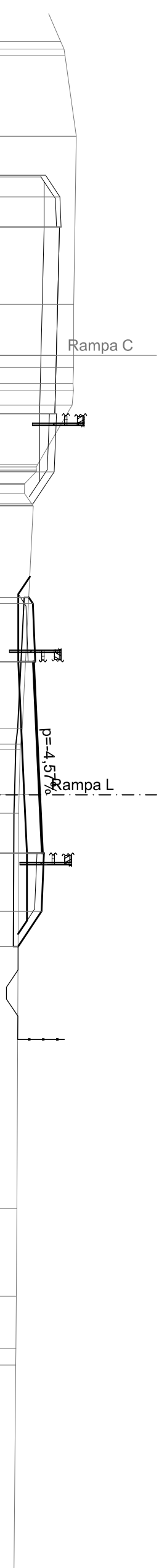
SEZIONE N. : 55
 QT. PROGETTO : 266.225
 DIST. PROG. : 1+400.915

SEZIONE N. : 14
 QT. PROGETTO : 265.508
 DIST. PROG. : 0+249.646
 DIST. PREC. : 27.990
 DIST. SUCC. : 10.046

SCALA 1:200

QT. RIF. 255.000

QUOTE TERRENO	DIST. PARZIALI TERRENO	QUOTE PROGETTO	DIST. PARZIALI PROGETTO
266.41	3.45	266.60	0.86
267.08		265.77	
267.08	7.20	265.57	1.30
266.97		265.57	
266.97		265.57	
266.94		265.56	
266.90		265.56	
265.42		266.38	
264.87		266.38	
265.22		266.70	
265.24		266.43	
264.76		2.70	
264.69	0.69	266.23	2.50
264.68	0.64	265.50	1.37
264.63	2.55	266.16	4.02
264.61	0.51	266.16	2.50
264.54	0.51	265.25	5.70
264.51	9.54	264.59	2.50
264.49	0.67	265.25	2.50
264.48	1.95	264.96	1.51
	0.79	265.69	
		265.62	
		265.62	
		265.59	
		264.58	
	16.95		
	3.76		
	2.25		
	0.71		
	15.54		



SCAVI E BONIFICHE	
STERRO	0.865 mq
SCOTICO	15.054 m
FOSSO	0.532 mq
RILEVATI	
RILEVATO	0.897 mq
TERRENO VEGETALE	7.413 m
SOVRASTRUTTURA STRADALE	
RIEMPIMENTO ARGINELLO	2.002 mq
CASSONETTO	8.131 m

SEZIONE N. : 56
 QT. PROGETTO : 265.838
 DIST.PROG. : 1+414.441

SEZIONE N. : 15
 QT. PROGETTO : 265.347
 DIST.PROG. : 0+263.689
 DIST.PREC. : 3.997
 DIST.SUCC. : 6.679

SCALA 1:200

QT.RIF. 254.000

QUOTE TERRENO	DIST.PARZIALI TERRENO	QUOTE PROGETTO	DIST.PARZIALI PROGETTO
266.61		265.90	
266.70		265.70	
266.79		265.99	
266.65		265.98	
	0.61	265.32	
	0.48	266.05	
	1.83	265.85	
266.63		265.98	
	4.24	265.32	
		266.05	
		265.85	
		265.98	
		265.32	
		266.05	
		265.98	
	1.35	265.84	
	1.06	265.78	
	0.68	265.85	
	0.90	265.78	
	0.39	265.78	
	0.39	265.12	
	4.21	265.78	
		265.12	
		265.78	
		265.75	
		264.93	
	8.89	265.75	
		264.80	
		265.13	
		264.50	
		265.23	
		265.16	
	1.41	264.58	
	1.35	264.55	
	2.12	264.61	
	0.94	264.73	
	6.63	264.68	
		264.66	
		265.35	
		265.43	
		265.50	
		265.43	
		265.50	
		264.77	
		265.43	
		265.40	
	13.69	264.47	
		264.43	
		264.29	
	1.68	264.27	
	2.90	264.25	
	6.20	264.18	
	1.86		

Rampa C

p=-3.39%

Rampa L

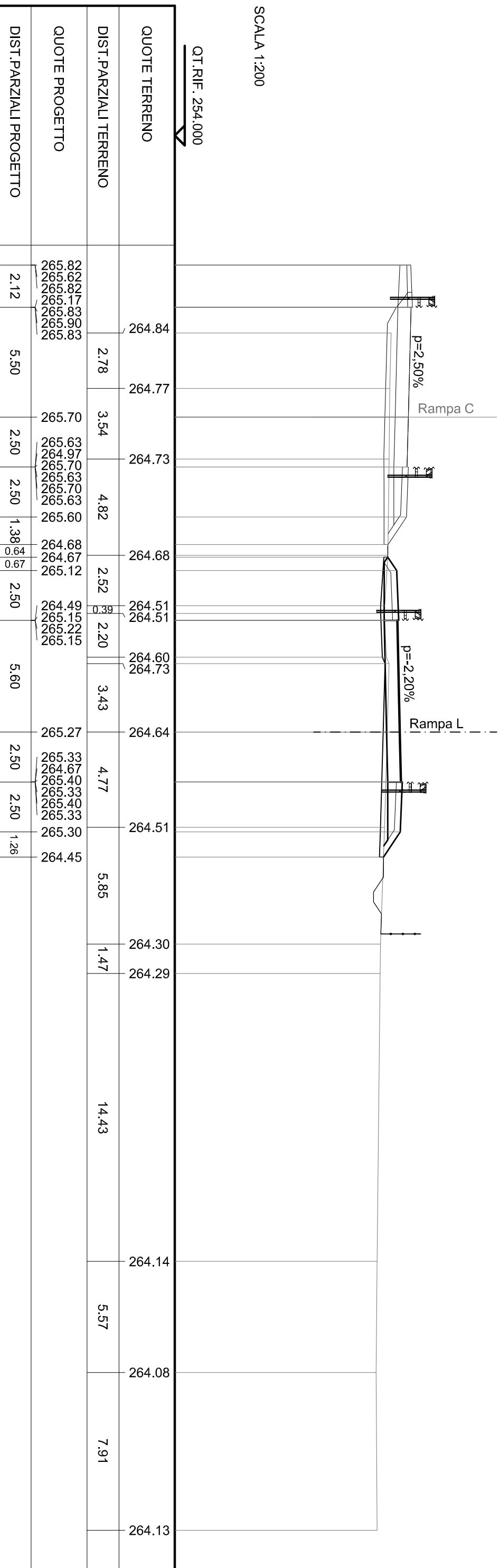
SCAVI E BONIFICHE	
STERRO	0.786 mq
SCOTICO	15.067 m
FOSSO	0.501 mq
RILEVATI	
RILEVATO	0.522 mq
TERRENO VEGETALE	7.465 m
SOVRASTRUTTURA STRADALE	
RIEMPIMENTO ARGINELLO	2.002 mq
CASSONETTO	8.098 m

SEZIONE N. : 56a
 QT. PROGETTO : 265.697
 DIST.PROG. : 1+420.912

SEZIONE N. : 15a
 QT. PROGETTO : 265.270
 DIST.PROG. : 0+270.368
 DIST.PREC. : 6.679
 DIST.SUCC. : 4.898

SCALA 1:200

QT. RIF. 254.000



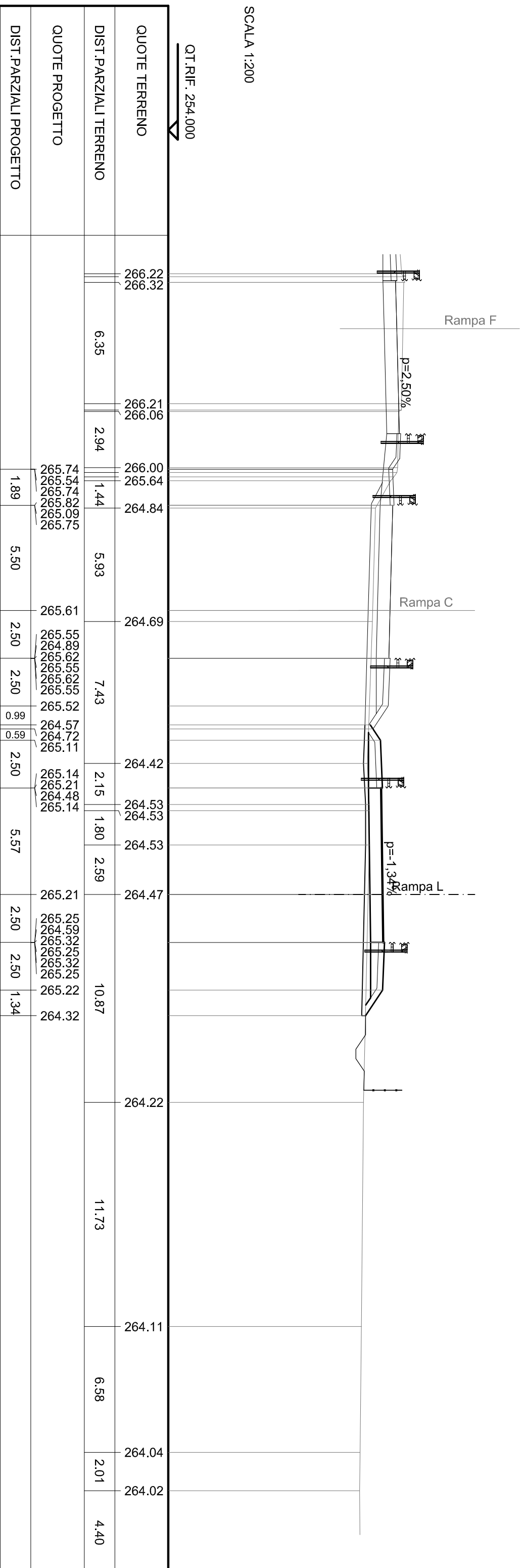
SCAVI E BONIFICHE	
STERRO	0.058 mq
SCOTICO	15.223 m
FOSSO	0.540 mq
RILEVATI	
RILEVATO	1.185 mq
TERRENO VEGETALE	7.720 m
SOVRASTRUTTURA STRADALE	
RIEMPIMENTO ARGINELLO	2.002 mq
CASSONETTO	8.074 m

SEZIONE N. : 57
 QT. PROGETTO : 265.609
 DIST. PROG. : 1+425.723

SEZIONE N. : 16
 QT. PROGETTO : 265.215
 DIST. PROG. : 0+275.266
 DIST. PREC. : 4.898
 DIST. SUCC. : 25.232

SCALA 1:200

QT. RIF. 254.000



SCAVI E BONIFICHE	
SCOTTICO	14.295 m
FOSSO	0.623 mq
RILEVATI	
RILEVATO	8.925 mq
TERRENO VEGETALE	4.808 m
SOVRASTRUTTURA STRADALE	
RIEMPIMENTO ARGINELLO	1.001 mq
CASSONETTO	9.934 m

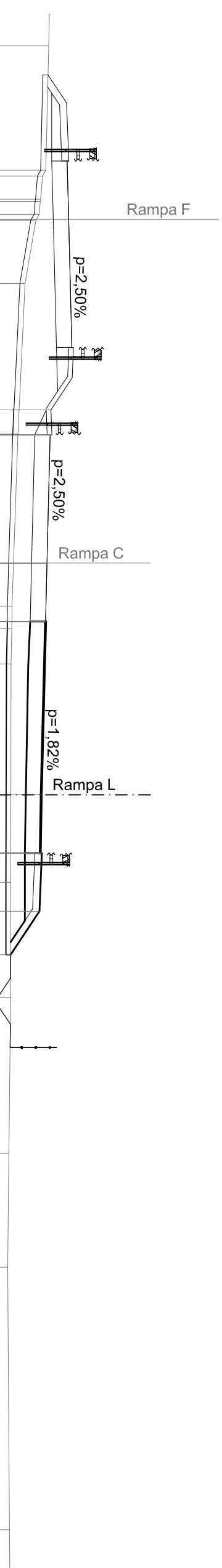
SEZIONE N. : 58
 QT. PROGETTO : 265.404
 DIST. PROG. : 1+450.866

SEZIONE N. : 17
 QT. PROGETTO : 265.161
 DIST. PROG. : 0+300.497
 DIST. PREC. : 25.232
 DIST. SUCC. : 18.423

SCALA 1:200

QT. RIF. 254.000

QUOTE TERRENO	DIST. PARZIALI TERRENO	QUOTE PROGETTO	DIST. PARZIALI PROGETTO
265.51		265.57	
265.48	5.34	265.37	1.07
		265.57	5.50
265.35		265.61	
265.22	1.00	264.88	
265.13	0.55	265.54	
265.07		265.40	2.50
264.93	2.71	265.34	7.43
		264.68	
264.46	6.46	265.34	
		263.91	2.50
264.16	7.39	263.90	7.43
		263.86	
		263.85	2.50
		263.84	2.50
		265.09	1.86
		263.85	
		263.85	
		263.77	
		263.72	
		263.79	



SCAVI E BONIFICHE	11.824 m
SCOTICO	0.642 mq
FOSSO	
RILEVATI	10.883 mq
TERRENO VEGETALE	5.499 m
SOVRASTRUTTURA STRADALE	
RIEMPIMENTO ARGINELLO	1.001 mq
CASSONETTO	6.876 m

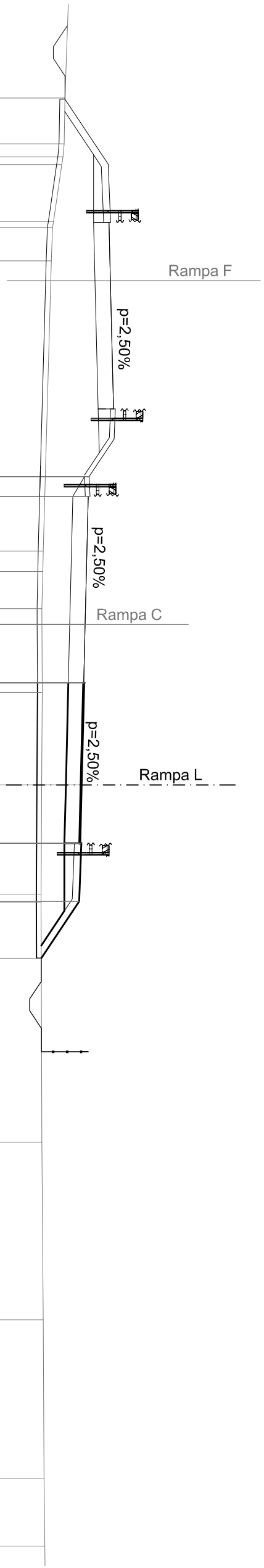
SEZIONE N. : 59
 QT. PROGETTO : 265.531
 DIST. PROG. : 1+470.000

SEZIONE N. : 18
 QT. PROGETTO : 265.366
 DIST. PROG. : 0+318.920
 DIST. PREC. : 18.423
 DIST. SUCC. : 5.922

SCALA 1:200

QT. RIF. 254.000

QUOTE TERRENO	DIST. PARZIALI TERRENO	264.67	1.96	264.63	264.58	264.53	2.45	264.18	264.14	264.08	12.45	263.73	263.72	263.68	263.69	263.67	263.64	263.64	263.65	263.68	263.74	263.77	263.81	
	4.98		0.56																					
QUOTE PROGETTO																								
DIST. PARZIALI PROGETTO																								



SCAVI E BONIFICHE	11.275 m
SCOTICO	0.641 mq
FOSSO	
RILEVATI	11.590 mq
TERRENO VEGETALE	5.739 m
SOVRASTRUTTURA STRADALE	
RIEMPIMENTO ARGINELLO	1.001 mq
CASSONETTO	6.130 m

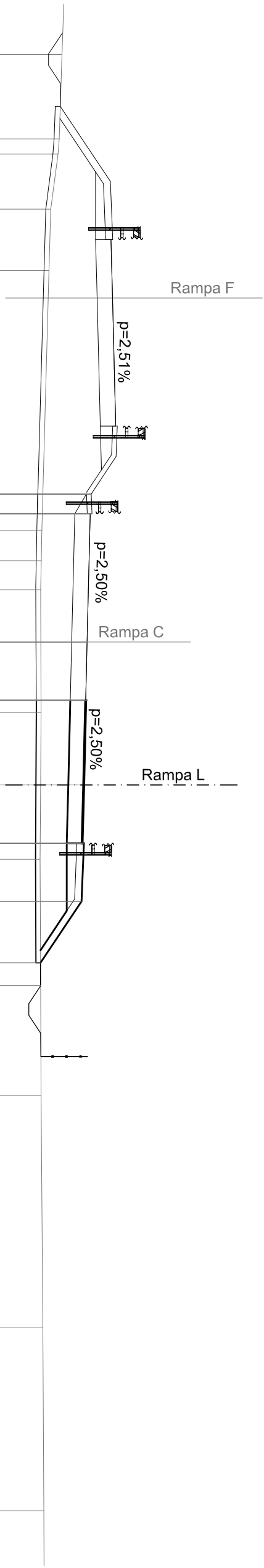
SEZIONE N. : 60
 QT. PROGETTO : 265.617
 DIST. PROG. : 1+476.023

SEZIONE N. : 19
 QT. PROGETTO : 265.469
 DIST. PROG. : 0+324.842
 DIST. PREC. : 5.922
 DIST. SUCC. : 25.315

SCALA 1:200

QT. RIF. 254.000

QUOTE TERRENO	DIST. PARZIALI TERRENO		QUOTE PROGETTO	DIST. PARZIALI PROGETTO	
264.54	3.61				
264.42	0.65		265.79	0.85	
264.37	2.37		265.59		
264.06	2.63		265.79	5.50	
263.99	11.14		265.82	2.50	
			265.09	3.63	
			265.75	2.50	
263.68	1.30		265.62	2.50	
263.65	1.24		265.55	2.50	
263.62	5.27		265.62	2.50	
			265.55	2.50	
263.64	3.10		265.62	2.63	
263.62	3.20		265.47		
			264.75		
263.60	5.41		265.48		
			265.41		
263.62	4.71		265.48		
			265.41		
263.64	9.94		265.38		
			263.62		
263.72	7.88				
263.76	2.78				



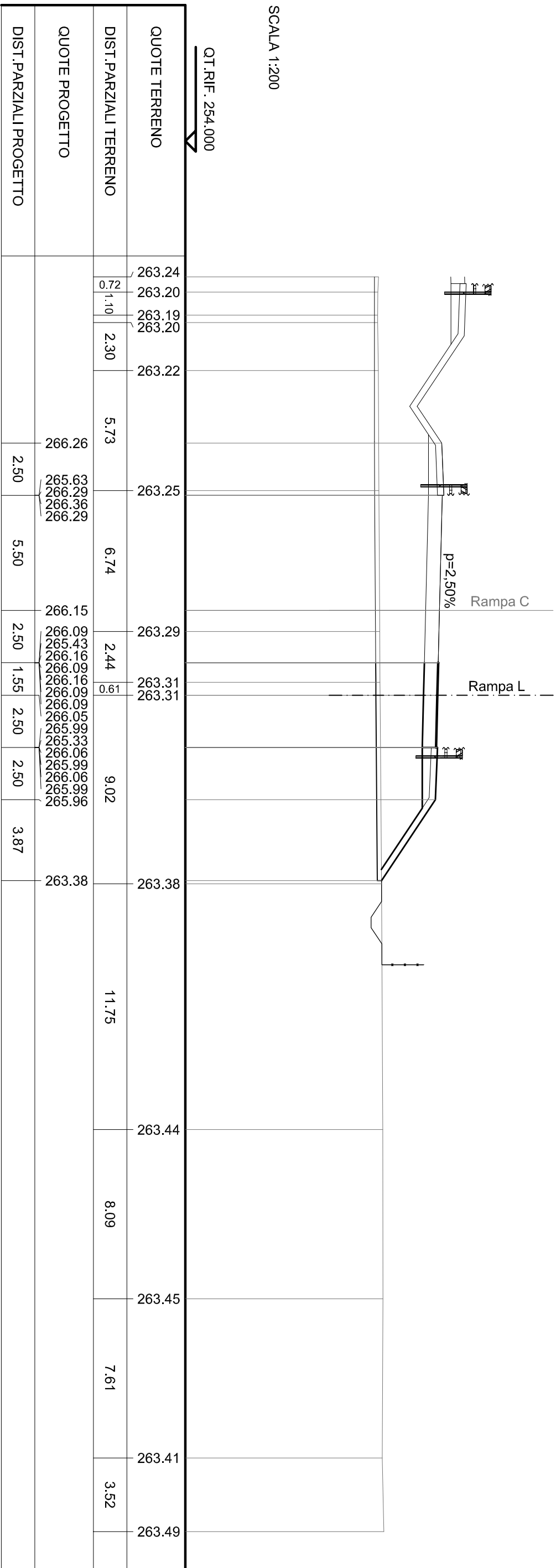
SCAVI E BONIFICHE	10.422 m
SCOTTICO	0.651 mq
FOSSO	
RILEVATI	17.022 mq
TERRENO VEGETALE	7.221 m
SOVRASTRUTTURA STRADALE	
RIEMPIMENTO ARGINELLO	1.001 mq
CASSONETTO	4.054 m

SEZIONE N. : 61a
 QT. PROGETTO : 266.149
 DIST.PROG. : 1+512.353

SEZIONE N. : 20a
 QT. PROGETTO : 266.050
 DIST.PROG. : 0+361.049
 DIST.PREC. : 10.893
 DIST.SUCC. : 15.740

SCALA 1:200

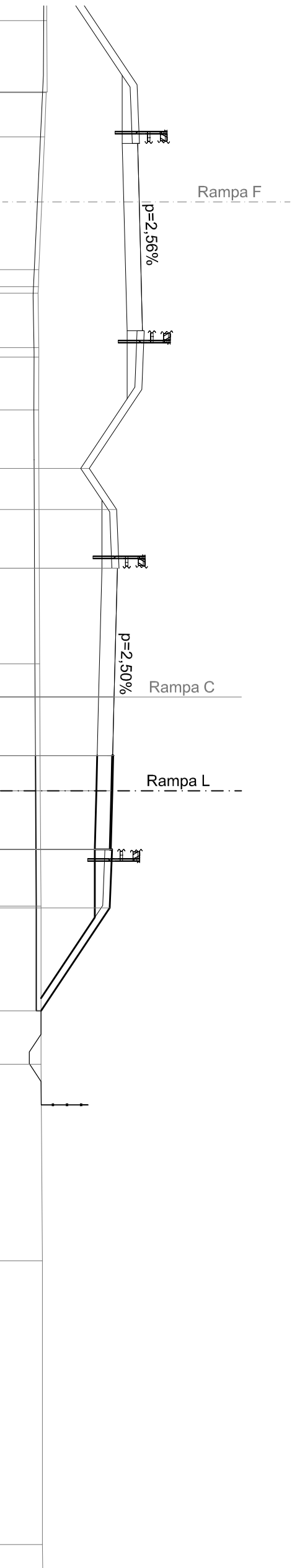
QT.RIF. 254,000



SCAVI E BONIFICHE	10.894 m
SCOTTICO	0.628 mq
FOSSO	
RILEVATI	20.182 mq
TERRENO VEGETALE	7.854 m
SOVRASTRUTTURA STRADALE	
RIEMPIMENTO ARGINELLO	1.001 mq
CASSONETTO	4.000 m

SEZIONE N. : 62
 QT. PROGETTO : 266.380
 DIST. PROG. : +528.137

SEZIONE N. : 21
 QT. PROGETTO : 266.282
 DIST. PROG. : +0+376.789
 DIST. PREC. : 15.740
 DIST. SUCC. : 10.956



SCALA 1:200

QT. RIF. 254.000

QUOTE TERRENO	DIST. PARZIALI TERRENO	QUOTE PROGETTO	DIST. PARZIALI PROGETTO
263.50	3.04	263.52	
263.52		263.48	
263.42	1.89		
	5.66		
263.16		263.16	
263.15	0.73	263.15	
263.13		263.13	
	2.32		
263.17		263.17	
263.17	0.41	263.17	
	2.25		
263.16		263.16	
	10.84		
265.32		265.32	1.76
266.49		266.49	2.50
265.86		265.86	
266.52		266.52	
266.59		266.59	
266.52		266.52	
	5.50		5.50
263.20		263.20	
	5.41		2.50
266.38		266.38	1.50
266.32		266.32	
265.99		265.99	
266.32		266.32	
266.32		266.32	
266.32		266.32	
266.28		266.28	
266.22		266.22	
265.99		265.99	
266.22		266.22	
266.22		266.22	
266.22		266.22	
266.19		266.19	
	4.92		2.50
263.26		263.26	
	6.75		4.39
263.26		263.26	
	8.39		
263.32		263.32	
	12.11		
263.32		263.32	

SCAVI E BONIFICHE	
SCOTICO	11.531 m
FOSSO	0.603 mq
RILEVATI	
RILEVATO	24.244 mq
TERRENO VEGETALE	8.619 m
SOVRASTRUTTURA STRADALE	
RIEMPIMENTO ARGINELLO	1.001 mq
CASSONETTO	4.000 m

SEZIONE N. : 64
 QT. PROGETTO : 266.696
 DIST. PROG. : 1+555.581

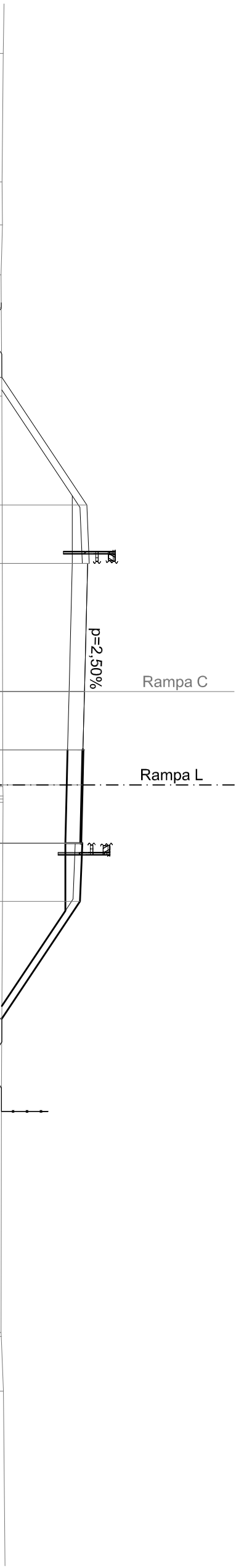
SEZIONE N. : 23
 QT. PROGETTO : 266.597
 DIST. PROG. : 0+404.209

DIST. PREC. : 16.464
 DIST. SUCC. : 25.000

SCALA 1:200

QT. RIF. 254.000

QUOTE TERRENO	263.21		263.16		263.18	263.12	263.12	263.15	266.80	266.17 266.83 266.90 266.83	266.70	266.63 265.97 266.70 266.63 266.70 266.63 266.63 266.60 266.53 265.87 266.60 266.53 266.60 266.53 266.50	263.20 263.20 263.20	263.13	263.11 263.12	263.22
	DIST. PARZIALI TERRENO	5.51	1.85	2.14	1.40	3.80	16.68									
QUOTE PROGETTO	263.15															
DIST. PARZIALI PROGETTO	5.48	2.50	5.50	2.50	1.50	2.50	2.50	5.03	2.35	13.99						



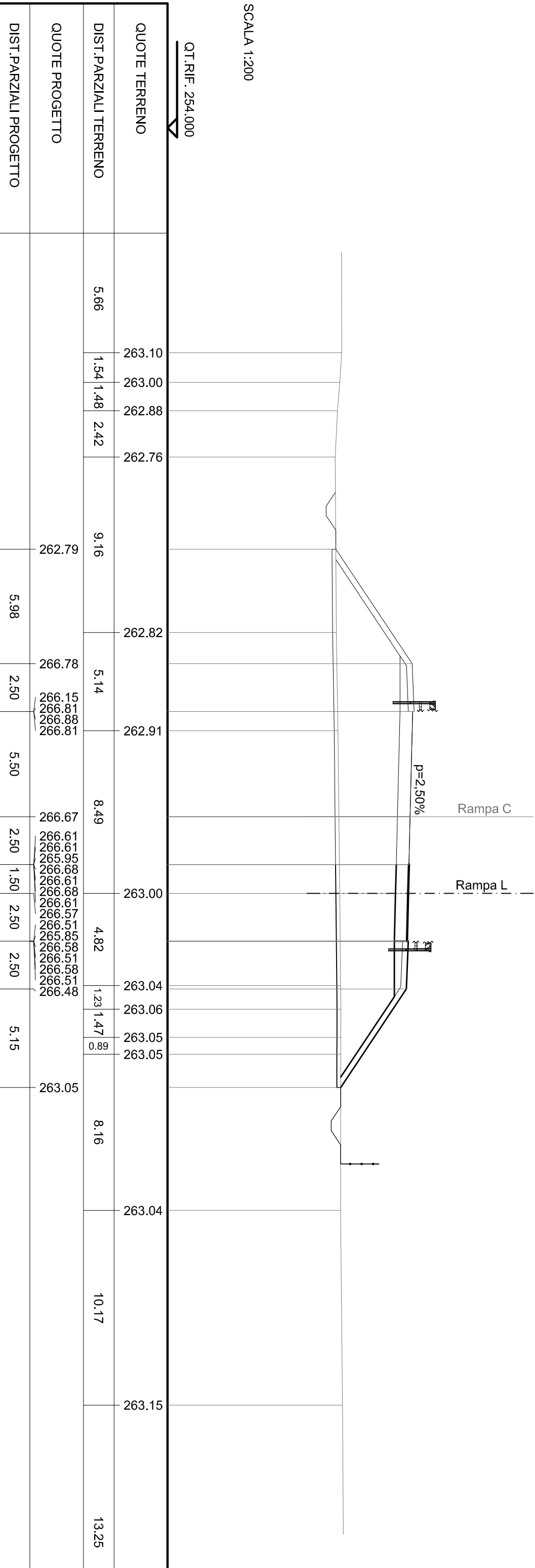
SCAVI E BONIFICHE	
SCOTTICO	11.649 m
FOSSO	0.622 mq
RILEVATI	
RILEVATO	25.657 mq
TERRENO VEGETALE	8.761 m
SOVRASTRUTTURA STRADALE	
RIEMPIMENTO ARGINELLO	1.001 mq
CASSONETTO	4.000 m

SEZIONE N. : 65
 QT. PROGETTO : 266.675
 DIST. PROG. : 1+580.557

SEZIONE N. : 24
 QT. PROGETTO : 266.574
 DIST. PROG. : 0+429.209
 DIST. PREC. : 25.000
 DIST. SUCC. : 23.907

SCALA 1:200

QT. RIF. 254.000



SCAVI E BONIFICHE	
SCOTICO	11.493 m
FOSSO	0.680 mq
RILEVATI	
RILEVATO	25.163 mq
TERRENO VEGETALE	8.573 m
SOVRASTRUTTURA STRADALE	
RIEMPIMENTO ARGINELLO	1.001 mq
CASSONETTO	4.000 m

SEZIONE N. : 66
 QT. PROGETTO : 266.474
 DIST. PROG. : 1+604.465

SEZIONE N. : 25
 QT. PROGETTO : 266.373
 DIST. PROG. : 0+453.116
 DIST. PREC. : 23.907

SCALA 1:200

QT. RIF. 253.000

QUOTE TERRENO	DIST. PARZIALI TERRENO		QUOTE PROGETTO		DIST. PARZIALI PROGETTO	
262.99	4.21	263.04	262.54	6.27	2.50	6.27
262.97	0.47	262.97	266.09	2.50	266.75	2.50
262.86	2.18	262.86	266.82	10.94	266.75	10.94
262.84	0.98	262.84	266.75	2.50	266.75	2.50
262.54	1.28	262.54	266.47	2.50	266.47	2.50
262.43	6.90	262.43	266.41	1.50	266.41	1.50
262.55	11.36	262.55	266.37	2.50	266.37	2.50
262.76	4.24	262.76	266.31	2.50	266.31	2.50
262.82	7.13	262.82	265.65	2.50	265.65	2.50
262.92	2.63	262.92	266.38	2.50	266.38	2.50
262.95	11.88	262.95	266.31	4.99	266.31	4.99
263.09	4.80	263.09	266.28	13.10	266.28	13.10
263.14	0.47	263.14				
263.15		263.15				

