

LENTATE

LENTATE

Diagramma delle visibilità

Distanza di visuale libera

Visibilità per l'arresto

SCALA DISTANZE 1:2000

Direzione del percorso

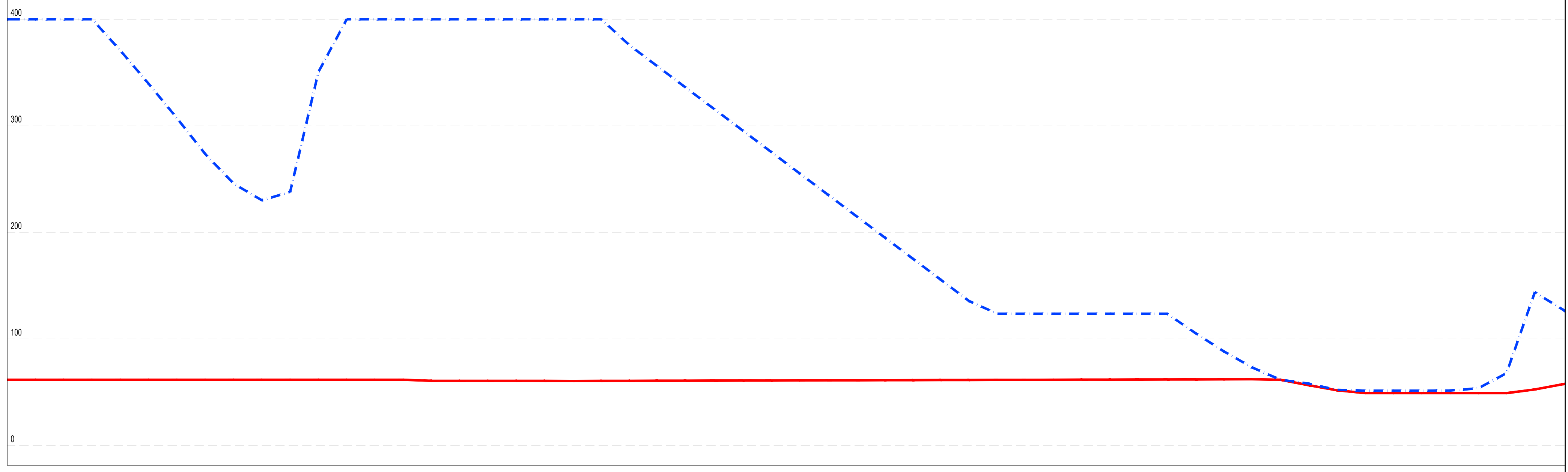
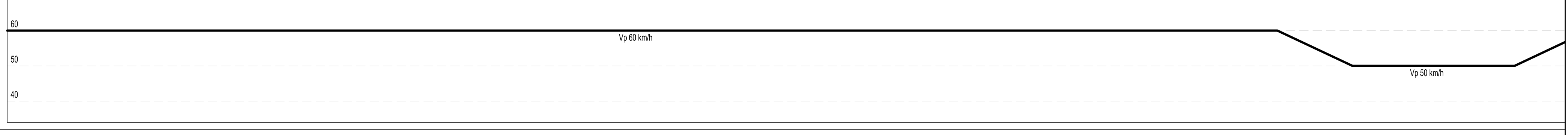



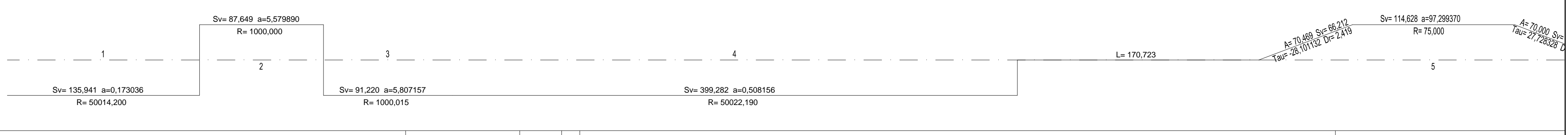
Diagramma delle velocità




Ettometriche



Andamento planimetrico



Andamento altimetrico



Distanza di visuale libera (->)

Table with 35 columns showing free sight distance values in meters, ranging from 400.000 to 127.505.

Visibilità per l'arresto (->)

Table with 35 columns showing stopping sight distance values in meters, ranging from 61.718 to 52.593.

Confronto (->)

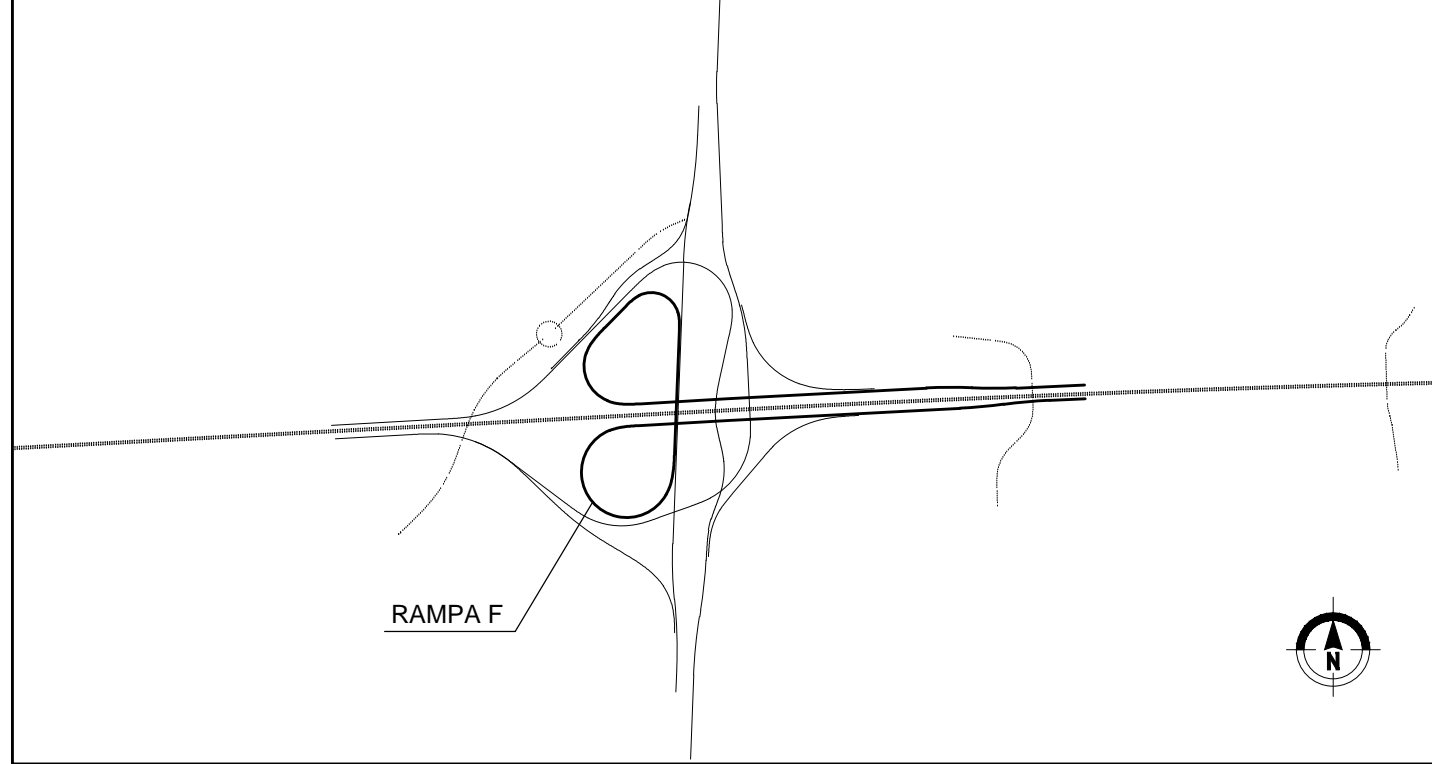
A NORMA



Allarg.ti visibilità sx

Allarg.ti visibilità dx

QUADRO DI UNIONE SVINCOLO DI LOMAZZO



MATRICE DI REVISIONE

Revision matrix table with columns for REV, DATA, and DESCRIZIONE MODIFICA.

N.B.: LA TAVOLA SOSTITUISCE QUELLA RELATIVA AL CODICE [ ] DEL PROGETTO ESECUTIVO

Project information block including logos for CONCESSIONARI AUTOSTRADALI LOMBARDE, IMPRESA COLLEGAMENTO AUTOSTRADALE DALMINE - COMO - VARESE, and logos for STRABAG and MALTAURO.